

H A P O P G O U G E T X O

REVISIÓN DEL PLAN GENERAL DE ORDENACIÓN URBANA DE GETXO

FASE 4. APROBACIÓN INICIAL DEL PLAN GENERAL

PATRIMONIO

SEPTIEMBRE 2022



001/01/002	Zugatzarte, 11
001/01/004-003	Zugatzarte Etorbidea, 03 ,05
001/05/002	Las Arenas-Areeta Etorbidea, 07
001/05/003	Barria, 25
001/05/004	Arieta, 02
001/05/005	Barria, 23
001/088	Larrañazubi, 15B
001/13/003a	Barria, 17
001/13/003b	Barria, 19
002/017	Galea Errepidea, s/n
002/33/001	Los Fueros, 01
002/40/003	Aiboa, 26
002/43/001	San Ignacio, 10
002/43/005-006	Particular de Basterra, 06, 08
002/43/008	Particular de Basterra, 10
002/43/009	Ormetxe, 01, 03
002/45/001	Neguri Etorbidea, 19
002/45/003	Neguri Etorbidea, 15
002/45/005-006	Aretxeta, 04, 04a, 06
002/51/005	Neguri Etorbidea, 09
002/53/001	Ormetxe, 02
002/53/004-003	Neguri Etorbidea, 08,12
002/53/006	Neguri Etorbidea, 04
002/53/007	Neguri Etorbidea, 02
002/53/008	Leioa Etorbidea, 01a, 01b
002/54/002	Algorta Etorbidea, 14 y Calle Urumea, 02
002/54/003	Neguri Etorbidea, 05
002/54/004	Neguri Etorbidea, 03
002/55/002	Cristóbal Colón, 03
002/58/001	Cristóbal Colón, 2A
002/59/002	Cristóbal Colón, 06
002/59/004	Madarisolo, 04
002/61/001	Leioa Etorbidea, 03 / Los Tilos, 02
002/62/002-003	Paseo del Puerto, 19A, 19B
002/63/002	Algorta Etorbidea, 08

002/63/003	Amann, 02A
002/63/004	Amann, 04
002/63/005	Algorta Etorbidea, 02
002/64/001	Leioa Etorbidea, 15
002/64/005	Leioa Etorbidea, 17
002/64/006	Leioa Etorbidea, 19
002/66/002-001	Los Tilos, 16, 18 / Juan Prado, 06
002/66/003	Paseo del Puerto, 17
002/66/005	Paseo del Puerto, 15
002/66/006	Leioa Etorbidea, 25
002/68/002	Trenbidea Etorbidea, 08
002/68/003	Amann, 03
002/69/001	Leioa Etorbidea, 10
002/69/003-004	Leioa Etorbidea, 14A y 14B
002/69/006	El Carmen, 05
002/69/009-008	Paseo del Puerto, 09, 11
002/70/006	Trenbidea Etorbidea, 19
002/71/001	Trenbidea Etorbidea, 10
002/71/003	Enrique Aresti, 03
002/71/004	Trenbidea Etorbidea, 16
002/71/007	Paseo del Puerto, 01
002/72/001	Leioa Etorbidea, 20
002/73/003	Paseo del Puerto, 20, 20A, 20B
002/74/001	Leioa Etorbidea, 24
002/74/004-006	Los Chopos Etorbidea, 15, 17
002/74/005	Zumardia, 03
002/74/009-007	Los Chopos Etorbidea, 11A, 13
002/75/001	Paseo del Puerto, 18 / El Carmen, 09
002/76/001	Asua-La Avanzada Errepidea, 1
002/76/004	Paseo del Puerto, 08
002/76/005	Paseo del Puerto, 06
002/76/007	Asua-La Avanzada Errepidea, 07
002/77/001	Paseo del Puerto, 12
002/77/002	Paseo del Puerto, 10
002/78/005	Los Chopos Etorbidea, 01

002/79/005	Los Chopos Etorbidea, 09
003/21/014	Andrés Cortina, 02A
003/29/008	Algorta Etorbidea, 104
003/29/009-018	Telletxe, 01 E
003/29/017	Juan Bautista Zabala, 01
003/43/001	Torrene, 04
003/51/004	Basagoiti Etorbidea, 52 / Algorta Etorbidea, 51
003/54/004	Basagoiti Etorbidea, 51
003/54/005	Basagoiti Etorbidea, 49
003/65/001	Algorta Etorbidea, 98
004/03/001	Los Chopos Etorbidea, 14
004/03/003	Goierrri, 03
004/05/001	Los Chopos Etorbidea, 12
004/06/001	Zubitxoa, 01
004/08/001	Los Chopos Etorbidea, 04
004/08/002	Los Chopos Etorbidea, 02
004/11/003	Leioa Etorbidea, 37a, 37b
005/05/001	Los Fueros, 06
005/05/003	Aiboa, 13
008/01/010	Zientoetxe Errepidea, 21a
008/01/012	Diliz Estarta, 21A
008/01/037-036	Zientoetxe Errepidea, 27 / Estrada Goinetxe Estarta, 01
008/02/001-002	Diliz Estarta, 19, 19a
008/02/006	Diliz Estarta, 15
008/07/019	Zientoetxe Errepidea, 22
008/11/006	Zientoetxe Errepidea, 13
008/11/007-005	Diliz Estarta, 06
008/11/010-018	Zientoetxe Errepidea, 15
008/15/003	Martiturri, 18
008/34/005-006	Torrebarria, 19, 21
008/35/009-008	Torrebarria, 07,09
008/35/017	Maidagan, 60A
008/35/018	Maidagan, 58
008/35/021	Torrebarria, 01
011/07/001	Galea Errepidea, 30

014/01/001	Zugatzarte Etorbidea, 58
014/04/001	Zugatzarte Etorbidea, 65
014/04/002	Zugatzarte Etorbidea, 63
014/04/003	Zugatzarte Etorbidea, 61
014/05/001	Zugatzarte Etorbidea, 59A, 59B, 59C
014/05/002	Zugatzarte Etorbidea, 57
014/05/003	Zugatzarte Etorbidea, 55
014/05/004	Zugatzarte Etorbidea, 53
014/05/006	Zugatzarte Etorbidea, 51
014/06/001	Zugatzarte Etorbidea, 50
014/06/004	Ondategi, 07
014/06/006	Ondategi, 05
014/06/007	Ondategi, 03
014/08/001	Ondategi, 08
014/08/002	Ondategi, 10
014/08/003	Ondategi, 06
014/08/005	Santiago Zabala, 07
014/08/006	Manuel Smith, 23,23A,23B
014/08/007	Santiago Zabala, 05
014/08/009	Cristóbal Valdes, 05 / Santiago Zabala, 03A
014/10/001	Manuel Smith, 24
014/10/002	Negubide, 45
014/10/003	Manuel Smith, 22
014/10/004	Negubide, 43
014/10/005	Manuel Smith, 20A, 20B
014/10/006	Negubide, 41
014/10/007	Cristóbal Valdes, 07
014/11/001	Cristóbal Valdes, 02
014/11/004	Zugatzarte Etorbidea, 49
014/11/013-012-010	Areeta Kaia, 62, 64, 66
014/11/2-3-5-6-7-8-9-11-14	Zugatzarte Etorbidea, 41, 43, 45, 47 / Areeta Kaia 68, 70, 72, 74 y 76
014/12/004	Zugatzarte Etorbidea, 36
014/13/007	Lertegi, 07
014/14/002	Negubide, 39

014/14/005	Manuel Smith, 14
014/14/009-007	Negubide, 31, 33
014/15/004	Zugatzarte Etorbidea, 32
014/16/005	Zugatzarte Etorbidea, 21
014/17/001	Lertegi, 18
015/01/001	Asua-La Avanzada Errepidea, 12
015/16/012	Ibaiondo, 13
015/17-18-21-23/001-020	General Echagüe, del 1 al 40; C/ Caja de Ahorros, del 5 al 43 (impares); C/ Ezequiel Aguirre, del 8 al 46 (pares)
015/19/001-002	Ibaiondo, 02, 04
015/19/13-10-08	Kresaltzu 03, 05, 07
016/01/001 a	Bostgarrena, 3a
016/01/001 A1	Bostgarrena, 3a Manzana A1
016/01/001 A3	Bostgarrena, 3a Manzana A3
016/01/001 b	Bostgarrena, 3a
016/01/001 B10	Bostgarrena, 3a Manzana B10
016/01/001 B2	Bostgarrena, 3a Manzana B2
016/01/001 B3	Bostgarrena, 3a Manzana B3
016/01/001 B4	Bostgarrena, 3a Manzana B4
016/01/001 B8	Bostgarrena, 3a Manzana B8
016/01/001 c	Bostgarrena, 3A
016/01/001 C-A7	Bostgarrena, 3a Manzana C-A7
016/01/001 C2-4	Bostgarrena, 3a Manzana C2
016/01/001 C40-42-44	Bostgarrena, 3a Manzana C40-42-44
016/01/001 C5-6	Bostgarrena, 3A Manzana C5-6
016/01/001 D-B1	Bostgarrena, 3A Manzana D-B1
016/01/001 E12-16	Bostgarrena, 3a Manzana E12-16
016/01/001 E2-6	Bostgarrena, 3a Manzana E2-6
016/01/001 F40	Bostgarrena, 3A Manzana F40
016/01/001 G1	Bostgarrena, 3A Manzana G1
016/01/001 G12	Bostgarrena, 3a Manzana G12
016/01/001 G13	Bostgarrena, 3a Manzana G13
016/04/001	Maidagan, 59
016/04/006	Maidagan, 57
016/07/001a	Angel Etorbidea, 49-2

016/16/002	Zugatzarte Etorbidea, 27
017/16/002	Salsidu Etorbidea, 46
017/40/001	Sarikobaso, 02
019/02/005	Venancio Echevarria, 07
020/02/003	Cristóbal Colón, 17
020/03/001	Cristóbal Colón, 23
020/03/003	Paseo del Puerto, 24
020/04/001-003	Paseo del Puerto, 23, 35
020/06/001	Paseo del Puerto, 20C
024-A	Calle Paseo Marques de Arriluze e Ibarra Kalea esquina con Muelle Ereaga Kaia
024/01/001	Bajada de Ereaga, 07
024/01/003	Bajada de Ereaga, 05
024/01/005	Bajada de Ereaga, 01
024/01/006	Particular de Ibarra, 06
024/01/008	Particular de Ibarra, 04
024/02/002	Arriluze, 03
024/02/004	San Isidro, 06
024/02/005	Algorta Etorbidea, 09
024/02/006	Algorta Etorbidea, 07
024/02/007	San Isidro, 02
024/03/002	Atxekolandeta, 08
024/04/003	Atxekolandeta, 03
024/04/004	Atxekolandeta, 01
024/04/005	Atxekolandeta, 09
024/05/001	Bajada de Ereaga, 17
024/05/005	Bajada de Ereaga, 09
024/05/007	Joaquin Arizaga, 03
024/05/009	Joaquin Arizaga, 07
024/05/010	Atxekolandeta, 20
024/05/011	Atxekolandeta, 18
024/06/004	Arriluze, 04
024/07/005	Atxekolandeta, 11
024/07/009	Atxekolandeta, 15.
026/01/001	San Ignacio, 09

Nº de referencia / Erreferentzia zk

Direccion / Helbidea

026/01/002	Algorta Etorbidea, 28
026/01/003	Algorta Etorbidea, 20
026/01/005	San Ignacio, 05
026/01/006	Neguri Etorbidea, 16
026/02/006	Algorta Etorbidea, 17
029/02/001	Eretza, 04
029/02/006	Konporte, 03
029/03/003	Konporte, 04
031/04/001	Basagoiti Etorbidea, 71
031/04/006	Basagoiti Etorbidea, 61
031/05/002	Caridad, 02
031/06/002	Algorta Etorbidea, 55
031/06/003	Basagoiti Etorbidea, 60
031/06/005	Basagoiti Etorbidea, 58
034/01/002	San Nicolás, 01
034/01/006	San Nicolás, 05
034/01/007	Basagoiti Etorbidea, 93
034/02/001	San Nicolás, 11
034/04/002	Basagoiti Etorbidea, 87
035/02/001	San Martín, 06
035/02/002	San Martín, 04
035/02/004	Trinidad, 09
035/03/001	Basagoiti Etorbidea, 76
035/03/008	Basagoiti Etorbidea, 68
035/03/009	San Nikolas Enparantza, 01
035/05/009	Muxike Aurrekoa, 02
035/07/001	Basagoiti, 66
036/01/001	Abasota, 25
036/02/002	Gazteluzarra, 10
036/07/004-003	Landene, 7A, 7B
038/01/006	San Nicolás, 02
038/02/007	San Nicolás, 08
041/01/002	Jaime Morera, 1a
041/01/005	San Martín, 21
041/01/008	San Martín, 17

041/02/001	San Martín, 18
041/02/004-006	San Martín, 14,16
041/03/007	Trinidad, 06
041/05/006	San Martín, 07
052/02/001	Cervantes, 4
052/03/001a	Zugatzarte Etorbidea, 52
052/03/001b	Zugatzarte Etorbidea, 52, 02
054/03/001	Gorrondatxe Bidea s/n
056/02/014	Muru Estarta, 04
056/02/015	Martiturri Estarta, 09
058/10/002	Martiturri Estarta, 01
063/01/001	Villaverde Estarta, 06
063/03/001	Villaverde Estarta, 01
067/01/002	Zugatzarte Etorbidea, 14
067/03/006-004	Zugatzarte Etorbidea, 04,06
068/04/005	Bidearte, 06
068/09/006	Gobela, 19
068/10/001	Las Arenas-Areeta Etorbidea, 10
068/12/002	Eskolak Plaza, 02
068/12/005	Eskolak PLAZA, 03
068/12/008	Las Mercedes, 14
068/12/009	Las Mercedes, 12
068/12/011	Eskolak Plaza, 01
068/12/013	Paulino Mendivil, 11
068/12/014	Amistad, 12
068/12/015	Paulino Mendivil, 09
068/13/001	Andres Larrazabal, 03
068/13/003	Paulino Mendivil, 20
068/13/011	Paulino Mendivil, 10
068/13/013	Amistad, 10
068/15/007	Las Mercedes, 11
068/15/008	Urkijo, 12
068/18/001	Las Mercedes, 08
068/19/002	Paulino Mendivil, 06

068/19/003	Amistad, 09
068/19/004	Mayor, 07
068/20/001	Amistad, 07
068/22/005	Evaristo Churruca Kaia, 08
068/23/006	Las Mercedes, 01
068/24/001	Las Mercedes, 06
068/24/006	Evaristo Churruca Kaia, 04
068/25/003	Mayor, 03
068/25/004	Mayor, 01
068/27/001	Paulino Mendivil, 04
068/27/003	Zubiko Enparantza, 08
068/27/004	Evaristo Churruca Kaia, 02
068/30/002	Zubiko Enparantza, s/n / Barria, 3b
070/01/001	Bidebarrieta, 2B
070/01/002	Bidebarrieta, 04
070/01/004-003	Novia Salcedo, 22, 24
070/01/006-008	Joaquin Arellano, 3A, 3B
070/02/007	Novia Salcedo, 23
070/02/009	Novia Salcedo, 21
070/02/011	Santa Ana, 05
070/02/013	Novia Salcedo, 15
070/04/004	Máximo Aguirre, 21
070/04/011	Santa Ana, 11
070/04/013	Santa Ana, 15
070/05/006	Ibaibide, 13
070/05/007	Ibaibide, 11
070/06/003	Santa Ana enparantza, 1A
070/07/002	Máximo Aguirre, 22
072/01/001	San Nicolas, 20A, 20B, 20C, 20D
072/05	EreagaKaia,16,18,22,24,26,32,34,36,42 _Portuzarra,02,06,08,08B,10,01,03,09,11,13,15,17,19,21,23,25,27,29,31,33,35,37,39 _Ribera,06B,08,16,18,20,22,24,26,28,30,32,34,36,38,40,05,07,11,13,15,17,19,21,23 ^a _23B,25,27,29,31,33,35,35A,39,41,43,45_Aretxondo,20,22,24,07,09,11A,11B,11C,13 _Nueva,02,04A,04B,06,01,03,05,07,09,11,13_Calleja 02,04,06,08,08B,10,12,01, 03,05,07,09_Caridad,12,18,20_Cuesta Usategi, 02,04,06,08,10 _San Nicolás, 22,24,26,28, 15 19,21,21A,23."
072/A	Portuzarra, s/n
073/02/004	Basagoiti Etorbidea, 41

Nº de referencia / Erreferentzia zk

Direcccion / Helbidea

073/05/001	Basagoiti Etorbidea, 32
073/05/002	Basagoiti Etorbidea, 30
073/06/001	Basagoiti Etorbidea, 35
073/11/006	Basagoiti Etorbidea, 20
073/13/001	Basagoiti Etorbidea, 27
073/13/002	Basagoiti Etorbidea, 25
073/14/001	Algorta Etorbidea, 29
073/17/001	Miramar, 09
073/21/001	Tomas Urquijo, 05
073/21/004-006	Andrés Isasi, 08, 10
073/22/001	Basagoiti Etorbidea, 14
073/24/001	Basagoiti Etorbidea, 21
073/27/001	Basagoiti Etorbidea, 12
073/28/005	Basagoiti Etorbidea, 15
073/29/003	Bilbao, 04
073/29/005	Bilbao, 08
073/31/001	Plaza San Ignacio, 1A
073/34/002	Andrés Isasi, 12
073/37/002	Bilbao, 12, 14
073/38/001-002-003-004	Basagoiti Etorbidea,05 / Bilbao, 05, 07, 09 / Juan Barroeta, 01, 01B
073/38/005	Basagoiti Etorbidea, 03 / Bilbao, 11, 13
073/38/007-006	Basagoiti Etorbidea, 01/ Bajada de Ereaga, 04
073/39/002	Miramar, 02
074/02/001-003	Txiskiena, 02
079/05/001	Ereagako Kaia, 3
079/06/001	Paseo Marques de Arriluze e Ibarra, 01
079/A	Paseo Marques de Arriluze e Ibarra Kalea, s/n
082/02/023-027	Zientoetxe Errepidea, 45, 45A
083/02/015	Santa Maria Errepidea, 29
905/99/001	Larrañazubi, 18A
905/99/002	Larrañazubi, 18
905/99/003	Larrañazubi s/n
905/99/024	Larrañazubi, 33
CINT/01	

Nº de referencia / Erreferentzia zk

Direccion / Helbidea

LAV/01	Martiturri Estarta s/n (22-32)
MLK/00	1-Ctra. Ollaretxe / 2-Parque Maidagan / 3-C. Gabriel Ramos Uranga / 4-C. Peña de Santa Marina / 5-Ctra. Faro / 6-Acantilados de la Galea
MLK/01	Acantilados La Galea en playa de Túnel Boca
MLK/02	Faro Errepidea s/n (a la altura de Juan Vallejo Real de Asua 24)
MLK/03	Peña de Santa Marina s/n
MLK/04	Gabriel Ramos Uranga, s/n
MLK/05	Parque Maidagan, 1a
MLK/06	Ollaretxe Errepidea, s/n

Abasota, 25	036/01/001
Acantilados La Galea en playa de Túnel Boca	MLK/01
Aiboa, 13	005/05/003
Aiboa, 26	002/40/003
Algorta Etorbidea, 02	002/63/005
Algorta Etorbidea, 07	024/02/006
Algorta Etorbidea, 08	002/63/002
Algorta Etorbidea, 09	024/02/005
Algorta Etorbidea, 104	003/29/008
Algorta Etorbidea, 14 y Calle Urumea, 02	002/54/002
Algorta Etorbidea, 17	026/02/006
Algorta Etorbidea, 20	026/01/003
Algorta Etorbidea, 28	026/01/002
Algorta Etorbidea, 29	073/14/001
Algorta Etorbidea, 55	031/06/002
Algorta Etorbidea, 98	003/65/001
Amann, 02A	002/63/003
Amann, 03	002/68/003
Amann, 04	002/63/004
Amistad, 07	068/20/001
Amistad, 09	068/19/003
Amistad, 10	068/13/013
Amistad, 12	068/12/014
Andrés Cortina, 02A	003/21/014
Andrés Isasi, 08, 10	073/21/004-006
Andrés Isasi, 12	073/34/002
Andres Larrazabal, 03	068/13/001
Angel Etorbidea, 49-2	016/07/001a
Areeta Kaia, 62, 64, 66	014/11/013-012-010
Aretxeta, 04, 04a, 06	002/45/005-006
Arieta, 02	001/05/004
Arriluze, 03	024/02/002
Arriluze, 04	024/06/004
Asua-La Avanzada Errepidea, 07	002/76/007
Asua-La Avanzada Errepidea, 1	002/76/001
Asua-La Avanzada Errepidea, 12	015/01/001
Atxekolandeta, 01	024/04/004
Atxekolandeta, 03	024/04/003
Atxekolandeta, 08	024/03/002
Atxekolandeta, 09	024/04/005
Atxekolandeta, 11	024/07/005
Atxekolandeta, 15.	024/07/009
Atxekolandeta, 18	024/05/011
Atxekolandeta, 20	024/05/010
Bajada de Ereaga, 01	024/01/005
Bajada de Ereaga, 05	024/01/003
Bajada de Ereaga, 07	024/01/001
Bajada de Ereaga, 09	024/05/005
Bajada de Ereaga, 17	024/05/001
Barria, 17	001/13/003a
Barria, 19	001/13/003b
Barria, 23	001/05/005

Barria, 25	001/05/003
Basagoiti Etorbidea, 01/ Bajada de Ereaga, 04	073/38/007-006
Basagoiti Etorbidea, 03 / Bilbao, 11, 13	073/38/005
Basagoiti Etorbidea, 12	073/27/001
Basagoiti Etorbidea, 14	073/22/001
Basagoiti Etorbidea, 15	073/28/005
Basagoiti Etorbidea, 20	073/11/006
Basagoiti Etorbidea, 21	073/24/001
Basagoiti Etorbidea, 25	073/13/002
Basagoiti Etorbidea, 27	073/13/001
Basagoiti Etorbidea, 30	073/05/002
Basagoiti Etorbidea, 32	073/05/001
Basagoiti Etorbidea, 35	073/06/001
Basagoiti Etorbidea, 41	073/02/004
Basagoiti Etorbidea, 49	003/54/005
Basagoiti Etorbidea, 51	003/54/004
Basagoiti Etorbidea, 52 / Algorta Etorbidea, 51	003/51/004
Basagoiti Etorbidea, 58	031/06/005
Basagoiti Etorbidea, 60	031/06/003
Basagoiti Etorbidea, 61	031/04/006
Basagoiti Etorbidea, 68	035/03/008
Basagoiti Etorbidea, 71	031/04/001
Basagoiti Etorbidea, 76	035/03/001
Basagoiti Etorbidea, 87	034/04/002
Basagoiti Etorbidea, 93	034/01/007
Basagoiti Etorbidea,05 / Bilbao, 05, 07, 09 / Juan Barroeta, 01, 01B	073/38/001-002-003-004
Basagoiti, 66	035/07/001
Bidearte, 06	068/04/005
Bidebarrieta, 04	070/01/002
Bidebarrieta, 2B	070/01/001
Bilbao, 04	073/29/003
Bilbao, 08	073/29/005
Bilbao, 12, 14	073/37/002
Bostgarrena, 3a	016/01/001 a
Bostgarrena, 3a	016/01/001 b
Bostgarrena, 3A	016/01/001 c
Bostgarrena, 3a Manzana A1	016/01/001 A1
Bostgarrena, 3a Manzana A3	016/01/001 A3
Bostgarrena, 3a Manzana B10	016/01/001 B10
Bostgarrena, 3a Manzana B2	016/01/001 B2
Bostgarrena, 3a Manzana B3	016/01/001 B3
Bostgarrena, 3a Manzana B4	016/01/001 B4
Bostgarrena, 3a Manzana B8	016/01/001 B8
Bostgarrena, 3a Manzana C2	016/01/001 C2-4
Bostgarrena, 3a Manzana C40-42-44	016/01/001 C40-42-44
Bostgarrena, 3A Manzana C5-6	016/01/001 C5-6
Bostgarrena, 3a Manzana C-A7	016/01/001 C-A7
Bostgarrena, 3A Manzana D-B1	016/01/001 D-B1
Bostgarrena, 3a Manzana E12-16	016/01/001 E12-16
Bostgarrena, 3a Manzana E2-6	016/01/001 E2-6
Bostgarrena, 3A Manzana F40	016/01/001 F40

Bostgarrena, 3A Manzana G1	016/01/001 G1
Bostgarrena, 3a Manzana G12	016/01/001 G12
Bostgarrena, 3a Manzana G13	016/01/001 G13
C/ General Echagüe, del 1 al 40; C/ Caja de Ahorros, del 5 al 43 (impares); C/ Ezequiel Aguirre, del 8 al 46 (pares)	015/17-18-21-23/001-020
Calle Paseo Marques de Arriluze e Ibarra Kalea esquina con Muelle Ereaga Kaia	024-A
Caridad, 02	031/05/002
Cervantes, 4	052/02/001
Cristóbal Colón, 03	002/55/002
Cristóbal Colón, 06	002/59/002
Cristóbal Colón, 17	020/02/003
Cristóbal Colón, 23	020/03/001
Cristóbal Colón, 2A	002/58/001
Cristóbal Valdes, 02	014/11/001
Cristóbal Valdes, 05 / Santiago Zabala, 03A	014/08/009
Cristóbal Valdes, 07	014/10/007
Diliz Estarta, 06	008/11/007-005
Diliz Estarta, 15	008/02/006
Diliz Estarta, 19, 19a	008/02/001-002
Diliz Estarta, 21A	008/01/012
El Carmen, 05	002/69/006
Enrique Aresti, 03	002/71/003
EreagaKaia,16,18,22,24,26,32,34,36,42_Portuzarra,02,06,08,08B,10,01,03,09,11,13,15,17,19,21,23,25,27,29,31,33,35,37,39_Ribera,06B,08,16,18,20,22,24,26,28,30,32,34,36,38,40,05,07,11,13,15,17,19,21,23A,23B,25,27,29,31,33,35,35A,39,41,43,45_Aretxondo,20,22,24,07,09,11A,11B,11C,13_Nueva,02,04A,04B,06,01,03,05,07,09,11,13_Calleja 02,04,06,08,08B,10,12,01, 03,05,07,09_Caridad,12,18,20_Cuesta Usategi, 02,04,06,08,10_San Nicolás, 22,24,26,28, 15, 19,21,21A,23.	072/05
Ereagako Kaia, 3	079/05/001
Eretza, 04	029/02/001
Eskolak Plaza, 01	068/12/011
Eskolak Plaza, 02	068/12/002
Eskolak PLAZA, 03	068/12/005
Evaristo Churruca Kaia, 02	068/27/004
Evaristo Churruca Kaia, 04	068/24/006
Evaristo Churruca Kaia, 08	068/22/005
Faro Errepidea s/n (a la altura de Juan Vallejo Real de Asua 24)	MLK/02
Gabriel Ramos Uranga, s/n	MLK/04
Galea Errepidea, 30	011/07/001
Galea Errepidea, s/n	002/017
Gazteluzarra, 10	036/02/002
Gobela, 19	068/09/006
Goierra, 03	004/03/003
Gorrondatxe Bidea s/n	054/03/001
Ibaibide, 11	070/05/007
Ibaibide, 13	070/05/006
Ibaiondo, 02, 04	015/19/001-002
Ibaiondo, 13	015/16/012
Jaime Morera, 1a	041/01/002
Joaquin Arellano, 3A, 3B	070/01/006-008
Joaquin Arizaga, 03	024/05/007
Joaquin Arizaga, 07	024/05/009
Juan Bautista Zabala, 01	003/29/017

Konporte, 03	029/02/006
Konporte, 04	029/03/003
Kresaltzu 03, 05, 07	015/19/13-10-08
Landene, 7A, 7B	036/07/004-003
Larrañazubi s/n	905/99/003
Larrañazubi, 15B	001/088
Larrañazubi, 18	905/99/002
Larrañazubi, 18A	905/99/001
Larrañazubi, 33	905/99/024
Las Arenas-Areeta Etorbidea, 07	001/05/002
Las Arenas-Areeta Etorbidea, 10	068/10/001
Las Mercedes, 01	068/23/006
Las Mercedes, 06	068/24/001
Las Mercedes, 08	068/18/001
Las Mercedes, 11	068/15/007
Las Mercedes, 12	068/12/009
Las Mercedes, 14	068/12/008
Leioa Etorbidea, 01a, 01b	002/53/008
Leioa Etorbidea, 03 / Los Tilos, 02	002/61/001
Leioa Etorbidea, 10	002/69/001
Leioa Etorbidea, 14A y 14B	002/69/003-004
Leioa Etorbidea, 15	002/64/001
Leioa Etorbidea, 17	002/64/005
Leioa Etorbidea, 19	002/64/006
Leioa Etorbidea, 20	002/72/001
Leioa Etorbidea, 24	002/74/001
Leioa Etorbidea, 25	002/66/006
Leioa Etorbidea, 37a, 37b	004/11/003
Lertegi, 07	014/13/007
Lertegi, 18	014/17/001
Los Chopos Etorbidea, 01	002/78/005
Los Chopos Etorbidea, 02	004/08/002
Los Chopos Etorbidea, 04	004/08/001
Los Chopos Etorbidea, 09	002/79/005
Los Chopos Etorbidea, 11A, 13	002/74/009-007
Los Chopos Etorbidea, 12	004/05/001
Los Chopos Etorbidea, 14	004/03/001
Los Chopos Etorbidea, 15, 17	002/74/004-006
Los Fueros, 01	002/33/001
Los Fueros, 06	005/05/001
Los Tilos, 16, 18 / Juan Prado, 06	002/66/002-001
Madarisolo, 04	002/59/004
Maidagan, 57	016/04/006
Maidagan, 58	008/35/018
Maidagan, 59	016/04/001
Maidagan, 60A	008/35/017
Manuel Smith, 14	014/14/005
Manuel Smith, 20A, 20B	014/10/005
Manuel Smith, 22	014/10/003
Manuel Smith, 23,23A,23B	014/08/006
Manuel Smith, 24	014/10/001
Martiturri Estarta s/n (22-32)	LAV/01

Martiturri Estarta, 01	058/10/002
Martiturri Estarta, 09	056/02/015
Martiturri, 18	008/15/003
Máximo Aguirre, 21	070/04/004
Máximo Aguirre, 22	070/07/002
Mayor, 01	068/25/004
Mayor, 03	068/25/003
Mayor, 07	068/19/004
Miramar, 02	073/39/002
Miramar, 09	073/17/001
MLK 1-Ctra. Ollaretxe / 2-Parque Maidagan / 3-C. Gabriel Ramos Uranga / 4-C. Peña de Santa Marina / 5-Ctra. Faro / 6-Acantilados de la Galea	MLK/00
Muru Estarta, 04	056/02/014
Muxike Aurrekoa, 02	035/05/009
Negubide, 31, 33	014/14/009-007
Negubide, 39	014/14/002
Negubide, 41	014/10/006
Negubide, 43	014/10/004
Negubide, 45	014/10/002
Neguri Etorbidea, 02	002/53/007
Neguri Etorbidea, 03	002/54/004
Neguri Etorbidea, 04	002/53/006
Neguri Etorbidea, 05	002/54/003
Neguri Etorbidea, 08,12	002/53/004-003
Neguri Etorbidea, 09	002/51/005
Neguri Etorbidea, 15	002/45/003
Neguri Etorbidea, 16	026/01/006
Neguri Etorbidea, 19	002/45/001
Novia Salcedo, 15	070/02/013
Novia Salcedo, 21	070/02/009
Novia Salcedo, 22, 24	070/01/004-003
Novia Salcedo, 23	070/02/007
Ollaretxe Errepidea, s/n	MLK/06
Ondategi, 03	014/06/007
Ondategi, 05	014/06/006
Ondategi, 06	014/08/003
Ondategi, 07	014/06/004
Ondategi, 08	014/08/001
Ondategi, 10	014/08/002
Ormetxe, 01, 03	002/43/009
Ormetxe, 02	002/53/001
Parque Maidagan, 1a	MLK/05
Particular de Basterra, 06, 08	002/43/005-006
Particular de Basterra, 10	002/43/008
Particular de Ibarra, 04	024/01/008
Particular de Ibarra, 06	024/01/006
Paseo del Puerto, 01	002/71/007
Paseo del Puerto, 06	002/76/005
Paseo del Puerto, 08	002/76/004
Paseo del Puerto, 09, 11	002/69/009-008
Paseo del Puerto, 10	002/77/002
Paseo del Puerto, 12	002/77/001
Paseo del Puerto, 15	002/66/005

Paseo del Puerto, 17	002/66/003
Paseo del Puerto, 18 / El Carmen, 09	002/75/001
Paseo del Puerto, 19A, 19B	002/62/002-003
Paseo del Puerto, 20, 20A, 20B	002/73/003
Paseo del Puerto, 20C	020/06/001
Paseo del Puerto, 23, 35	020/04/001-003
Paseo del Puerto, 24	020/03/003
Paseo Marques de Arriluze e Ibarra Kalea, s/n	079/A
Paseo Marques de Arriluze e Ibarra, 01	079/06/001
Paulino Mendivil, 04	068/27/001
Paulino Mendivil, 06	068/19/002
Paulino Mendivil, 09	068/12/015
Paulino Mendivil, 10	068/13/011
Paulino Mendivil, 11	068/12/013
Paulino Mendivil, 20	068/13/003
Peña de Santa Marina s/n	MLK/03
Plaza San Ignacio, 1A	073/31/001
Portuzarra, s/n	072/A
Salsidu Etorbidea, 46	017/16/002
San Ignacio, 05	026/01/005
San Ignacio, 09	026/01/001
San Ignacio, 10	002/43/001
San Isidro, 02	024/02/007
San Isidro, 06	024/02/004
San Martín, 04	035/02/002
San Martín, 06	035/02/001
San Martín, 07	041/05/006
San Martín, 14,16	041/02/004-006
San Martín, 17	041/01/008
San Martín, 18	041/02/001
San Martín, 21	041/01/005
San Nicolás, 01	034/01/002
San Nicolás, 02	038/01/006
San Nicolás, 05	034/01/006
San Nicolás, 08	038/02/007
San Nicolás, 11	034/02/001
San Nicolas, 20A, 20B, 20C, 20D	072/01/001
San Nikolas Enparantza, 01	035/03/009
Santa Ana enparantza, 1A	070/06/003
Santa Ana, 05	070/02/011
Santa Ana, 11	070/04/011
Santa Ana, 15	070/04/013
Santa Maria Errepidea, 29	083/02/015
Santiago Zabala, 05	014/08/007
Santiago Zabala, 07	014/08/005
Sarikobaso, 02	017/40/001
Telletxe, 01 E	003/29/009-018
Tomas Urquijo, 05	073/21/001
Torrebarria, 19, 21	008/34/005-006
Torrebarria, 01	008/35/021
Torrebarria, 07,09	008/35/009-008
Torrene, 04	003/43/001

Trenbidea Etorbidea, 08	002/68/002
Trenbidea Etorbidea, 10	002/71/001
Trenbidea Etorbidea, 16	002/71/004
Trenbidea Etorbidea, 19	002/70/006
Trinidad, 06	041/03/007
Trinidad, 09	035/02/004
Txiskiena, 02	074/02/001-003
Urkijo, 12	068/15/008
Venancio Echevarria, 07	019/02/005
Villaverde Estarta, 01	063/03/001
Villaverde Estarta, 06	063/01/001
Zientoetxe Errepidea, 13	008/11/006
Zientoetxe Errepidea, 15	008/11/010-018
Zientoetxe Errepidea, 21a	008/01/010
Zientoetxe Errepidea, 22	008/07/019
Zientoetxe Errepidea, 27 / Estrada Goinetxe Estarta, 01	008/01/037-036
Zientoetxe Errepidea, 45, 45A	082/02/023-027
Zubiko Enparantza, 08	068/27/003
Zubiko Enparantza, s/n / Barria, 3b	068/30/002
Zubitxo, 01	004/06/001
Zugatzarte Etorbidea, 03 ,05	001/01/004-003
Zugatzarte Etorbidea, 04,06	067/03/006-004
Zugatzarte Etorbidea, 14	067/01/002
Zugatzarte Etorbidea, 21	014/16/005
Zugatzarte Etorbidea, 27	016/16/002
Zugatzarte Etorbidea, 32	014/15/004
Zugatzarte Etorbidea, 36	014/12/004
Zugatzarte Etorbidea, 41, 43, 45, 47 / Areeta Kaia 68, 70, 72, 74 y 76	014/11/2-3-5-6-7-8-9-11-14
Zugatzarte Etorbidea, 49	014/11/004
Zugatzarte Etorbidea, 50	014/06/001
Zugatzarte Etorbidea, 51	014/05/006
Zugatzarte Etorbidea, 52	052/03/001a
Zugatzarte Etorbidea, 52, 02	052/03/001b
Zugatzarte Etorbidea, 53	014/05/004
Zugatzarte Etorbidea, 55	014/05/003
Zugatzarte Etorbidea, 57	014/05/002
Zugatzarte Etorbidea, 58	014/01/001
Zugatzarte Etorbidea, 59A, 59B, 59C	014/05/001
Zugatzarte Etorbidea, 61	014/04/003
Zugatzarte Etorbidea, 63	014/04/002
Zugatzarte Etorbidea, 65	014/04/001
Zugatzarte, 11	001/01/002
Zumardia, 03	002/74/005



Dirección / Helbidea
Zugatzarte, 11

REFERENCIA GENERAL
ERREFERENTZIA OROKORRA

Polígono / Poligonoa.....001
Manzana / Etxadia.....01
Parcela / Partzela.....002



Plano de situación general / Kokapen-orokorreko planoa



Plano de situación / Kokapen-planoa

FOTOGRAFÍAS / ARGAZKIAK



INFORMACIÓN / INFORMAZIOA

DATOS PRINCIPALES / DATU NAGUSIAK

Uso principal / Erabilera nagusia.....Dotacional / Zuzkidura
Superficie de parcela (m2) / Partzelaren azalera (m2).....2.493,25
Tipología edificatoria / Eraikuntzaren tipologia.....Bloque abierto / bloke irekia
Nº de plantas en catastro / Solairu-kopurua katastroaren arabera.....B+2
Estado de conservación / Kontserbazio-egoera.....Buena / Ona
Año Construcción - Rehabilitación / Eraikuntza - Birgaikuntza Urtea1975
Estilo / Estilo.....

FUENTES DE PROTECCIÓN DEL PATRIMONIO / ONDAREA BABESTEKO ITURRIAK

GV - Número de identificación / EJ - Identifikazio zenbakia.....
GV - Bien Calificado / EJ - Kalifikatutako Ondasuna
GV - Bien Inventariado / EJ - Inbentariatutako Ondasuna.....
 Monumento/Monumentua Conjunto monumental / Monumento multzoa
GV - Bien propuesto para ser Declarado / EJ - Izendatu dadin proposatutako Ondasuna.....
GV - Bien propuesto para protección local / EJ - Tokiko babesa eduki dezan proposatutako Ondasuna.....
GV - Otros bienes / EJ - Bestelako Ondasunak.....
PGOU / HAPO 2001 OTRAS FUENTES

OBSERVACIONES / OHARRAK

ORDENACIÓN / ANTOLAMENDUA

CALIFICACIÓN POR LA CAPV / EAE-KO KALIFIKAZIOA

GRADO DE PROTECCIÓN / BABES-MAILA

Grado 3. Protección Básica / 3. Maila. Oinarrizko Babesa

GRADO DE AFECCIÓN / GAITZ-GRADUA

Envolvente de edificio en su integridad / Eraikinaren ingurutzailea bere osotasunean

GRADO DE INTERVENCIÓN / ESKU-HARTZE MAILA

3. Consolidación / Finkapena - 4. Reforma / Eraberritzea



Dirección / Helbidea
Zugatzarte Etorbidea, 03 ,05

REFERENCIA GENERAL
ERREFERENTZIA OROKORRA

Polígono / Poligonoa.....001
Manzana / Etxadia.....01
Parcela / Partzela.....004-003



Plano de situación general / Kokapen-orokorreko plano



Plano de situación / Kokapen-plano

FOTOGRAFÍAS / ARGAZKIAK



INFORMACIÓN / INFORMAZIOA

DATOS PRINCIPALES / DATU NAGUSIAK

Uso principal / Erabilera nagusia..... Uso residencial / Bizitegitarako erabilera
Superficie de parcela (m2) / Partzelaren azalera (m2)..... 1.687,36
Tipología edificatoria / Eraikuntzaren tipologia..... Casa / Etxea
Nº de plantas en catastro / Solairu-kopurua katastroaren arabera..... S+B+4
Estado de conservación / Kontserbazio-egoera..... Buena / Ona
Año Construcción - Rehabilitación / Eraikuntza - Birgaikuntza Urtea 1910
Estilo / Estilo..... Anglosajon / Anglo-saxoia

FUENTES DE PROTECCIÓN DEL PATRIMONIO / ONDAREA BABESTEKO ITURRIAK

GV - Número de identificación / EJ - Identifikazio zenbakia..... 065
GV - Bien Calificado / EJ - Kalifikatutako Ondasuna
GV - Bien Inventariado / EJ - Inbentariatutako Ondasuna.....
 Monumento/Monumentua Conjunto monumental / Monumento multzoa
GV - Bien propuesto para ser Declarado / EJ - Izendatu dadin proposatutako Ondasuna.....
GV - Bien propuesto para protección local / EJ - Tokiko babesa eduki dezan proposatutako Ondasuna.....
GV - Otros bienes / EJ - Bestelako Ondasunak.....

PGOU / HAPO 2001 OTRAS FUENTES

OBSERVACIONES / OHARRAK

DECRETO 89/2001_22/05- BOPV Nº 106 _05-06-2001. CE1 DECRETO 89/2001_22/05- BOPV Nº 32 _14-08-2002. CE2 DECRETO 89/2001_22/05- BOPV Nº 35 _19-02-2002. CE3 DECRETO 89/2001_22/05- BOPV Nº 104 _04-06-2002

ORDENACIÓN / ANTOLAMENDUA

CALIFICACIÓN POR LA CAPV / EAE-KO KALIFIKAZIOA

Conjunto monumental: Area singularizada de Getxo ZONA B/Monumento multzoak: Getxoko eremu berezia B ZONA

GRADO DE PROTECCIÓN / BABES-MAILA

Nivel 1. Protección Especial (según Decreto Grado 3. Protección Básica) / 1. Maila. Babes Berezia (Dekretuaren arabera 3. Gradua. Oinarrizko Babesa)

GRADO DE AFECCIÓN / GAITZ-GRADUA

Según Decreto / Dekretuaren arabera

GRADO DE INTERVENCIÓN / ESKU-HARTZE MAILA

Según Decreto / Dekretuaren arabera



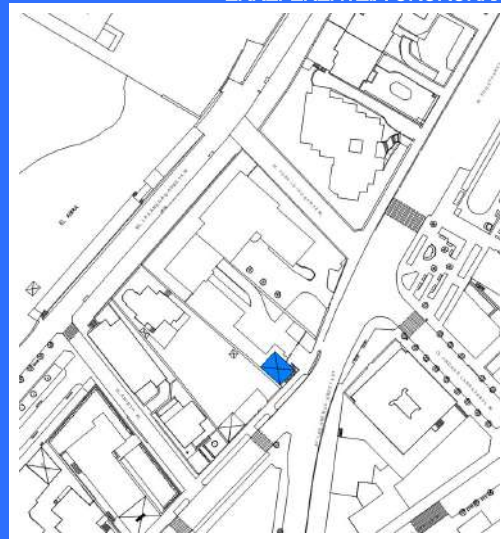
Dirección / Helbidea
Las Arenas-Areta Etorbidea, 07

**REFERENCIA GENERAL
 ERREFERENTZIA OROKORRA**

Polígono / Poligonoa.....001
 Manzana / Etxadia.....05
 Parcela / Partzela.....002



Plano de situación general / Kokapen-orokorreko plano



Plano de situación / Kokapen-plano

FOTOGRAFÍAS / ARGAZKIAK



INFORMACIÓN / INFORMAZIOA

DATOS PRINCIPALES / DATU NAGUSIAK

Uso principal / Erabilera nagusia.....Residencial / Bizitegia
 Superficie de parcela (m2) / Partzelaren azalera (m2)..... 1.293,74
 Tipología edificatoria / Eraikuntzaren tipologia.....Edificio aislado / Eraikin isolatua
 Nº de plantas en catastro / Solairu-kopurua katastroaren arabera.....S+B+4
 Estado de conservación / Kontserbazio-egoera.....Buena / Ona
 Año Construcción - Rehabilitación / Eraikuntza - Birgaikuntza Urtea 1994
 Estilo / Estilo.....

FUENTES DE PROTECCIÓN DEL PATRIMONIO / ONDAREA BABESTEKO ITURRIAK

GV - Número de identificación / EJ - Identifikazio zenbakia.....289
 GV - Bien Calificado / EJ - Kalifikatutako Ondasuna
 GV - Bien Inventariado / EJ - Inbentariatutako Ondasuna.....
 Monumento/Monumentua Conjunto monumental / Monumento multzoa
 GV - Bien propuesto para ser Declarado / EJ - Izendatu dadin proposatutako Ondasuna.....
 GV - Bien propuesto para protección local / EJ - Tokiko babesa eduki dezan proposatutako Ondasuna.....
 GV - Otros bienes / EJ - Bestelako Ondasunak.....

PGOU / HAPO 2001 OTRAS FUENTES

OBSERVACIONES / OHARRAK

CE3 DECRETO 89/2001_22/05- BOPV Nº 104 _04-06-2002

ORDENACIÓN / ANTOLAMENDUA

CALIFICACIÓN POR LA CAPV / EAE-KO KALIFIKAZIOA

Conjunto monumental: Area singularizada de Getxo ZONA B/Monumento multzoak: Getxoko eremu berezia B ZONA

GRADO DE PROTECCIÓN / BABES-MAILA

Nivel 1. Protección Especial (según Decreto Grado 3. Protección Básica) / 1. Maila. Babes Berezia (Dekretuaren arabera 3. Gradua. Oinarrizko Babesa)

GRADO DE AFECCIÓN / GAITZ-GRADUA

Según Decreto / Dekretuaren arabera

GRADO DE INTERVENCIÓN / ESKU-HARTZE MAILA

3. Consolidación / Finkapena - 4. Reforma / Eraberritzea



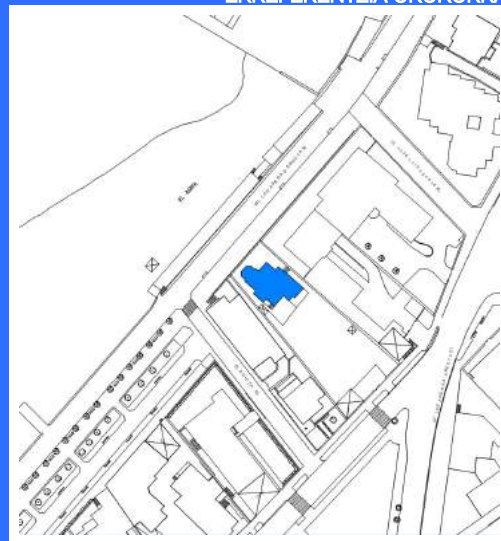
Dirección / Helbidea
Barria, 25

REFERENCIA GENERAL
ERREFERENTZIA OROKORRA

Polígono / Poligonoa.....001
Manzana / Etxadia.....05
Parcela / Partzela.....003



Plano de situación general / Kokapen-orokorreko planoa



Plano de situación / Kokapen-planoa

FOTOGRAFÍAS / ARGAZKIAK



INFORMACIÓN / INFORMAZIOA

DATOS PRINCIPALES / DATU NAGUSIAK

Uso principal / Erabilera nagusia..... Uso residencial / Bizitegitarako erabilera
Superficie de parcela (m2) / Partzelaren azalera (m2)..... 1.249,60
Tipología edificatoria / Eraikuntzaren tipologia..... Casa unifamiliar / Familia bakarreko etxe
Nº de plantas en catastro / Solairu-kopurua katastroaren arabera..... S+B+3
Estado de conservación / Kontserbazio-egoera..... Buena / Ona
Año Construcción - Rehabilitación / Eraikuntza - Birgaikuntza Urtea 1996
Estilo / Estilo..... Eclepticismo / Ekleptizismoa

FUENTES DE PROTECCIÓN DEL PATRIMONIO / ONDAREA BABESTEKO ITURRIAK

GV - Número de identificación / EJ - Identifikazio zenbakia..... 036
GV - Bien Calificado / EJ - Kalifikatutako Ondasuna
GV - Bien Inventariado / EJ - Inbentariatutako Ondasuna.....
 Monumento/Monumentua Conjunto monumental / Monumento multzoa
GV - Bien propuesto para ser Declarado / EJ - Izendatu dadin proposatutako Ondasuna.....
GV - Bien propuesto para protección local / EJ - Tokiko babesa eduki dezan proposatutako Ondasuna.....
GV - Otros bienes / EJ - Bestelako Ondasunak.....

PGOU / HAPO 2001 OTRAS FUENTES

OBSERVACIONES / OHARRAK

DECRETO 89/2001_22/05- BOPV Nº 106 _05-06-2001. CE1 DECRETO 89/2001_22/05- BOPV Nº 32 _14-08-2002. CE2 DECRETO 89/2001_22/05- BOPV Nº 35 _19-02-2002. CE3 DECRETO 89/2001_22/05- BOPV Nº104/04-06-2002.

ORDENACIÓN / ANTOLAMENDUA

CALIFICACIÓN POR LA CAPV / EAE-KO KALIFIKAZIOA

Conjunto monumental: Area singularizada de Getxo B/Monumento multzoak: Getxoko eremu berezia B

GRADO DE PROTECCIÓN / BABES-MAILA

Nivel 1. Protección Especial (según Decreto Grado 3. Protección Básica) / 1. Maila. Babes Berezia (Dekretuaren arabera 3. Gradua. Oinarrizko Babesa)

GRADO DE AFECCIÓN / GAITZ-GRADUA

Según Decreto / Dekretuaren arabera

GRADO DE INTERVENCIÓN / ESKU-HARTZE MAILA

Según Decreto / Dekretuaren arabera

Dirección / Helbidea
Arieta, 02

REFERENCIA GENERAL
ERREFERENTZIA OROKORRA

Polígono / Poligonoa.....001
Manzana / Etxadia.....05
Parcela / Partzela.....004



Plano de situación general / Kokapen-orokorreko planoa



Plano de situación / Kokapen-planoa

FOTOGRAFÍAS / ARGAZKIAK



INFORMACIÓN / INFORMAZIOA

DATOS PRINCIPALES / DATU NAGUSIAK

Uso principal / Erabilera nagusia..... Uso residencial / Bizitegitarako erabilera
Superficie de parcela (m2) / Partzelaren azalera (m2).....515,95
Tipología edificatoria / Eraikuntzaren tipologia..... Bloque abierto / bloke irekia
Nº de plantas en catastro / Solairu-kopurua katastroaren arabera.....S+B+5
Estado de conservación / Kontserbazio-egoera.....Buena / Ona
Año Construcción - Rehabilitación / Eraikuntza - Birgaikuntza Urtea 1912
Estilo / Estilo.....

FUENTES DE PROTECCIÓN DEL PATRIMONIO / ONDAREA BABESTEKO ITURRIAK

GV - Número de identificación / EJ - Identifikazio zenbakia.....
GV - Bien Calificado / EJ - Kalifikatutako Ondasuna
GV - Bien Inventariado / EJ - Inbentariatutako Ondasuna.....
 Monumento/Monumentua Conjunto monumental / Monumento multzoa
GV - Bien propuesto para ser Declarado / EJ - Izendatu dadin proposatutako Ondasuna.....
GV - Bien propuesto para protección local / EJ - Tokiko babesa eduki dezan proposatutako Ondasuna.....
GV - Otros bienes / EJ - Bestelako Ondasunak.....
PGOU / HAPO 2001 OTRAS FUENTES

OBSERVACIONES / OHARRAK

ORDENACIÓN / ANTOLAMENDUA

CALIFICACIÓN POR LA CAPV / EAE-KO KALIFIKAZIOA

GRADO DE PROTECCIÓN / BABES-MAILA

Grado 3. Protección Básica / 3. Maila. Oinarrizko Babesa

GRADO DE AFECCIÓN / GAITZ-GRADUA

Envolvente de edificio en su integridad / Eraikinaren ingurutzailea bere osotasunean

GRADO DE INTERVENCIÓN / ESKU-HARTZE MAILA

3. Consolidación / Finkapena - 4. Reforma / Eraberritzea



Barria, 23

001/05/005

nº de referencia en el Catálogo de Patrimonio del Plan General / Erreferentzia zk. Plan Orokorren Katalogoan

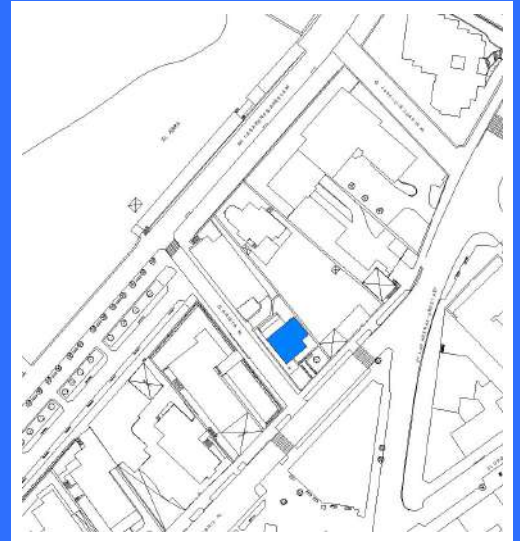
Dirección / Helbidea
Barria, 23

REFERENCIA GENERAL
ERREFERENTZIA OROKORRA

Polígono / Poligonoa.....001
Manzana / Etxadia.....05
Parcela / Partzela.....005



Plano de situación general / Kokapen-orokorreko planoak



Plano de situación / Kokapen-planoak

FOTOGRAFÍAS / ARGAZKIAK



INFORMACIÓN / INFORMAZIOA

DATOS PRINCIPALES / DATU NAGUSIAK

Uso principal / Erabilera nagusia..... Uso residencial / Bizitegitarako erabilera
Superficie de parcela (m2) / Partzelaren azalera (m2)..... 382,75
Tipología edificatoria / Eraikuntzaren tipologia..... Bloque abierto / bloke irekia
Nº de plantas en catastro / Solairu-kopurua katastroaren arabera..... S+B+3
Estado de conservación / Kontserbazio-egoera..... Buena / Ona
Año Construcción - Rehabilitación / Eraikuntza - Birgaikuntza Urtea 1990
Estilo / Estilo.....

FUENTES DE PROTECCIÓN DEL PATRIMONIO / ONDAREA BABESTEKO ITURRIAK

GV - Número de identificación / EJ - Identifikazio zenbakia.....
GV - Bien Calificado / EJ - Kalifikatutako Ondasuna
GV - Bien Inventariado / EJ - Inbentariatutako Ondasuna.....
 Monumento/Monumentua Conjunto monumental / Monumento multzoa
GV - Bien propuesto para ser Declarado / EJ - Izendatu dadin proposatutako Ondasuna.....
GV - Bien propuesto para protección local / EJ - Tokiko babesa eduki dezan proposatutako Ondasuna.....
GV - Otros bienes / EJ - Bestelako Ondasunak.....

PGOU / HAPO 2001 OTRAS FUENTES

OBSERVACIONES / OHARRAK

ORDENACIÓN / ANTOLAMENDUA

CALIFICACIÓN POR LA CAPV / EAE-KO KALIFIKAZIOA

GRADO DE PROTECCIÓN / BABES-MAILA

Grado 3. Protección Básica / 3. Maila. Oinarrizko Babesa

GRADO DE AFECCIÓN / GAITZ-GRADUA

Envolvente de edificio en su integridad / Eraikinaren ingurutzailea bere osotasunean

GRADO DE INTERVENCIÓN / ESKU-HARTZE MAILA

3. Consolidación / Finkapena - 4. Reforma / Eraberritzea



Dirección / Helbidea
Larrañazubi, 15B

REFERENCIA GENERAL
ERREFERENTZIA OROKORRA

Polígono / Poligonoa.....001
Manzana / Etxadia..... -
Parcela / Partzela.....088



Plano de situación general / Kokapen-orokorreko planoa



Plano de situación / Kokapen-planoa

FOTOGRAFÍAS / ARGAZKIAK



INFORMACIÓN / INFORMAZIOA

DATOS PRINCIPALES / DATU NAGUSIAK

Uso principal / Erabilera nagusia.....
Superficie de parcela (m2) / Partzelaren azalera (m2)..... 7.924,89
Tipología edificatoria / Eraikuntzaren tipologia..... Molino de agua / Ur-errota
Nº de plantas en catastro / Solairu-kopurua katastroaren arabera.....
Estado de conservación / Kontserbazio-egoera..... Mala / Txarra
Año Construcción - Rehabilitación / Eraikuntza - Birgaikuntza Urtea
Estilo / Estilo.....

FUENTES DE PROTECCIÓN DEL PATRIMONIO / ONDAREA BABESTEKO ITURRIAK

GV - Número de identificación / EJ - Identifikazio zenbakia..... 247
GV - Bien Calificado / EJ - Kalifikatutako Ondasuna
GV - Bien Inventariado / EJ - Inbentariatutako Ondasuna.....
 Monumento/Monumentua Conjunto monumental / Monumento multzoa
GV - Bien propuesto para ser Declarado / EJ - Izendatu dadin proposatutako Ondasuna.....
GV - Bien propuesto para protección local / EJ - Tokiko babesa eduki dezan proposatutako Ondasuna.....
GV - Otros bienes / EJ - Bestelako Ondasunak.....

PGOU / HAPO 2001 OTRAS FUENTES

OBSERVACIONES / OHARRAK

ORDENACIÓN / ANTOLAMENDUA

CALIFICACIÓN POR LA CAPV / EAE-KO KALIFIKAZIOA

GRADO DE PROTECCIÓN / BABES-MAILA

Grado 3. Protección Básica / 3. Maila. Oinarrizko Babesa

GRADO DE AFECCIÓN / GAITZ-GRADUA

Envolvente de edificio en su integridad, estructura de madera, elementos de molino hidráulico restantes / Eraikinaren ingurutzailea bere osotasunean, zurezko egitura, errota hidraulikoko gainerako elementuak.

GRADO DE INTERVENCIÓN / ESKU-HARTZE MAILA

4. Reforma / Eraberritzea



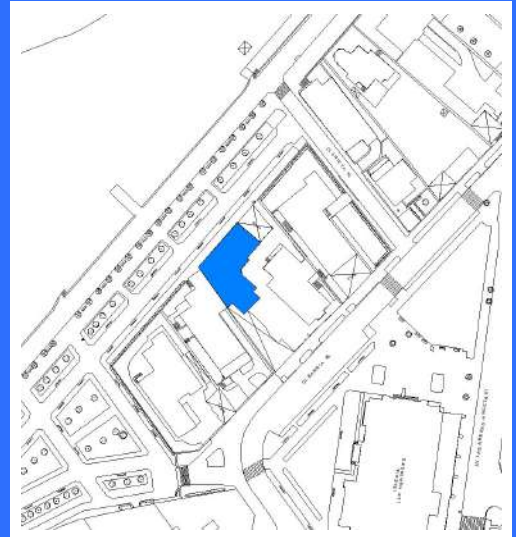
Dirección / Helbidea
Barria, 17

REFERENCIA GENERAL
ERREFERENTZIA OROKORRA

Polígono / Poligonoa.....001
Manzana / Etxadia..... 13
Parcela / Partzela.....003



Plano de situación general / Kokapen-orokorreko planoak



Plano de situación / Kokapen-planoak

FOTOGRAFÍAS / ARGAZKIAK



INFORMACIÓN / INFORMAZIOA

DATOS PRINCIPALES / DATU NAGUSIAK

Uso principal / Erabilera nagusia..... Uso residencial / Bizitegitarako erabilera
Superficie de parcela (m2) / Partzelaren azalera (m2)..... 1.382,15
Tipología edificatoria / Eraikuntzaren tipologia..... Vivienda aislada / Familia bakarreko
Nº de plantas en catastro / Solairu-kopurua katastroaren arabera..... B+4
Estado de conservación / Kontserbazio-egoera..... Buena / Ona
Año Construcción - Rehabilitación / Eraikuntza - Birgaikuntza Urtea 1925
Estilo / Estilo..... Neo-barroco / Barroko berria

FUENTES DE PROTECCIÓN DEL PATRIMONIO / ONDAREA BABESTEKO ITURRIAK

GV - Número de identificación / EJ - Identifikazio zenbakia..... 017
GV - Bien Calificado / EJ - Kalifikatutako Ondasuna
GV - Bien Inventariado / EJ - Inbentariatutako Ondasuna.....
 Monumento/Monumentua Conjunto monumental / Monumento multzoa
GV - Bien propuesto para ser Declarado / EJ - Izendatu dadin proposatutako Ondasuna.....
GV - Bien propuesto para protección local / EJ - Tokiko babesa eduki dezan proposatutako Ondasuna.....
GV - Otros bienes / EJ - Bestelako Ondasunak.....

PGOU / HAPO 2001 OTRAS FUENTES

OBSERVACIONES / OHARRAK

ORDENACIÓN / ANTOLAMENDUA

CALIFICACIÓN POR LA CAPV / EAE-KO KALIFIKAZIOA

GRADO DE PROTECCIÓN / BABES-MAILA

Grado 3. Protección Básica / 3. Maila. Oinarrizko Babesa

GRADO DE AFECCIÓN / GAITZ-GRADUA

Envolvente de edificio en su integridad / Eraikinaren ingurutzailea bere osotasunean

GRADO DE INTERVENCIÓN / ESKU-HARTZE MAILA

3. Consolidación / Finkapena - 4. Reforma / Eraberritzea

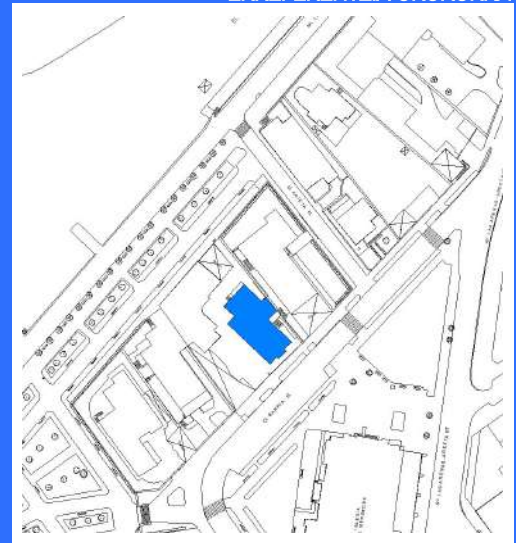
Dirección / Helbidea
Barria, 19

REFERENCIA GENERAL
ERREFERENTZIA OROKORRA

Polígono / Poligonoa.....001
Manzana / Etxadia.....13
Parcela / Partzela.....003



Plano de situación general / Kokapen-orokorreko planoa



Plano de situación / Kokapen-planoa

FOTOGRAFÍAS / ARGAZKIAK



INFORMACIÓN / INFORMAZIOA

DATOS PRINCIPALES / DATU NAGUSIAK

Uso principal / Erabilera nagusia..... Uso residencial / Bizitegitarako erabilera
Superficie de parcela (m2) / Partzelaren azalera (m2)..... 1.382,15
Tipología edificatoria / Eraikuntzaren tipologia..... Bloque abierto / bloke irekia
Nº de plantas en catastro / Solairu-kopurua katastroaren arabera..... S+B+4
Estado de conservación / Kontserbazio-egoera..... Buena / Ona
Año Construcción - Rehabilitación / Eraikuntza - Birgaikuntza Urtea 1925
Estilo / Estilo..... Eclepticismo-Neovasco / Ekleptizismo- Euskal estilo berria

FUENTES DE PROTECCIÓN DEL PATRIMONIO / ONDAREA BABESTEKO ITURRIAK

GV - Número de identificación / EJ - Identifikazio zenbakia..... 018
GV - Bien Calificado / EJ - Kalifikatutako Ondasuna
GV - Bien Inventariado / EJ - Inbentariatutako Ondasuna.....
 Monumento/Monumentua Conjunto monumental / Monumento multzoa
GV - Bien propuesto para ser Declarado / EJ - Izendatu dadin proposatutako Ondasuna.....
GV - Bien propuesto para protección local / EJ - Tokiko babesa eduki dezan proposatutako Ondasuna.....
GV - Otros bienes / EJ - Bestelako Ondasunak.....
PGOU / HAPO 2001 OTRAS FUENTES

OBSERVACIONES / OHARRAK

ORDENACIÓN / ANTOLAMENDUA

CALIFICACIÓN POR LA CAPV / EAE-KO KALIFIKAZIOA

GRADO DE PROTECCIÓN / BABES-MAILA

Grado 3. Protección Básica / 3. Maila. Oinarrizko Babesa

GRADO DE AFECCIÓN / GAITZ-GRADUA

Envolvente de edificio en su integridad / Eraikinaren ingurutzailea bere osotasunean

GRADO DE INTERVENCIÓN / ESKU-HARTZE MAILA

3. Consolidación / Finkapena - 4. Reforma / Eraberritzea

Dirección / Helbidea
Galea Errepidea, s/n

REFERENCIA GENERAL
ERREFERENTZIA OROKORRA

Polígono / Poligonoa.....002
Manzana / Etxadia.....
Parcela / Partzela.....017



Plano de situación general / Kokapen-orokorreko planoa



Plano de situación / Kokapen-planoa

FOTOGRAFÍAS / ARGAZKIAK



INFORMACIÓN / INFORMAZIOA

DATOS PRINCIPALES / DATU NAGUSIAK

Uso principal / Erabilera nagusia..... Uso de equipamiento / Ekipamendu-erabilera
Superficie de parcela (m2) / Partzelaren azalera (m2)..... 4.492,19
Tipología edificatoria / Eraikuntzaren tipologia..... Arquitectura militar / Arkitektura militar
Nº de plantas en catastro / Solairu-kopurua katastroaren arabera.....
Estado de conservación / Kontserbazio-egoera..... Mala / Txarra
Año Construcción - Rehabilitación / Eraikuntza - Birgaikuntza Urtea 1744
Estilo / Estilo.....

FUENTES DE PROTECCIÓN DEL PATRIMONIO / ONDAREA BABESTEKO ITURRIAK

GV - Número de identificación / EJ - Identifikazio zenbakia..... 159
GV - Bien Calificado / EJ - Kalifikatutako Ondasuna
GV - Bien Inventariado / EJ - Inbentariatutako Ondasuna.....
 Monumento/Monumentua Conjunto monumental / Monumento multzoa
GV - Bien propuesto para ser Declarado / EJ - Izendatu dadin proposatutako Ondasuna.....
GV - Bien propuesto para protección local / EJ - Tokiko babesa eduki dezan proposatutako Ondasuna.....
GV - Otros bienes / EJ - Bestelako Ondasunak.....

PGOU / HAPO 2001 OTRAS FUENTES

OBSERVACIONES / OHARRAK

ORDENACIÓN / ANTOLAMENDUA

CALIFICACIÓN POR LA CAPV / EAE-KO KALIFIKAZIOA

GRADO DE PROTECCIÓN / BABES-MAILA

Grado 3. Protección Básica / 3. Maila. Oinarrizko Babesa

GRADO DE AFECCIÓN / GAITZ-GRADUA

Edificio completo en su integridad / Eraikin guztia bere osotasunean

GRADO DE INTERVENCIÓN / ESKU-HARTZE MAILA

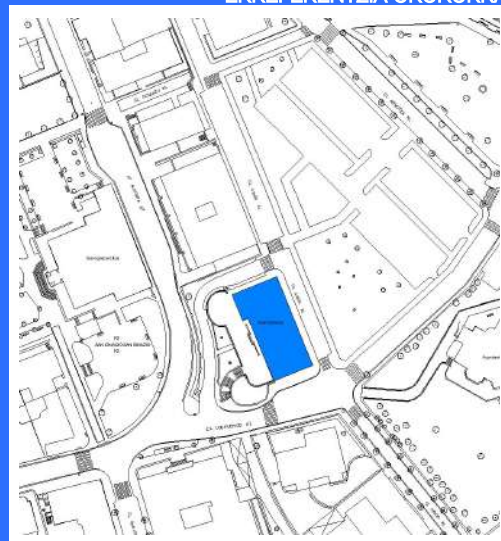
2. Restauración conservadora / Zaharberrikuntza iraunarazlea



Dirección / Helbidea
Los Fueros, 01

**REFERENCIA GENERAL
 ERREFERENTZIA OROKORRA**

Polígono / Poligonoa.....002
 Manzana / Etxadia.....33
 Parcela / Partzela.....001



Plano de situación general / Kokapen-orokorreko planoa

Plano de situación / Kokapen-planoa

FOTOGRAFÍAS / ARGAZKIAK



INFORMACIÓN / INFORMAZIOA

DATOS PRINCIPALES / DATU NAGUSIAK

Uso principal / Erabilera nagusia.....Dotacional / Zuzkidura
 Superficie de parcela (m2) / Partzelaren azalera (m2).....1.516,55
 Tipología edificatoria / Eraikuntzaren tipologia.....Palacio / Jauregia
 Nº de plantas en catastro / Solairu-kopurua katastroaren arabera.....S+SS+B+2
 Estado de conservación / Kontserbazio-egoera.....Buena / Ona
 Año Construcción - Rehabilitación / Eraikuntza - Birgaikuntza Urtea1928
 Estilo / Estilo.....Eclepticismo-Neovasco / Ekleptizismo- Euskal estilo berria

FUENTES DE PROTECCIÓN DEL PATRIMONIO / ONDAREA BABESTEKO ITURRIAK

GV - Número de identificación / EJ - Identifikazio zenbakia.....170
 GV - Bien Calificado / EJ - Kalifikatutako Ondasuna
 GV - Bien Inventariado / EJ - Inbentariatutako Ondasuna.....
 Monumento/Monumentua Conjunto monumental / Monumento multzoa
 GV - Bien propuesto para ser Declarado / EJ - Izendatu dadin proposatutako Ondasuna.....
 GV - Bien propuesto para protección local / EJ - Tokiko babesa eduki dezan proposatutako Ondasuna.....
 GV - Otros bienes / EJ - Bestelako Ondasunak.....

PGOU / HAPO 2001 OTRAS FUENTES

OBSERVACIONES / OHARRAK

DECRETO 89/2001_22/05- BOPV Nº 106 _05-06-2001. CE1 DECRETO 89/2001_22/05- BOPV Nº 32 _14-08-2002. CE2 DECRETO 89/2001_22/05- BOPV Nº 35 _19-02-2002. CE3 DECRETO 89/2001_22/05- BOPV Nº 104 _04-06-2002

ORDENACIÓN / ANTOLAMENDUA

CALIFICACIÓN POR LA CAPV / EAE-KO KALIFIKAZIOA

Conjunto monumental: Area singularizada de Getxo ZONA B/Monumento multzoak: Getxoko eremu berezia B ZONA

GRADO DE PROTECCIÓN / BABES-MAILA

Nivel 1. Protección Especial (según Decreto Grado 2. Protección Media) / 1. Maila. Babes Berezia (Dekretuaren arabera 2. Gradua. Babes ertaina)

GRADO DE AFECCIÓN / GAITZ-GRADUA

Según Decreto / Dekretuaren arabera

GRADO DE INTERVENCIÓN / ESKU-HARTZE MAILA

Según Decreto / Dekretuaren arabera



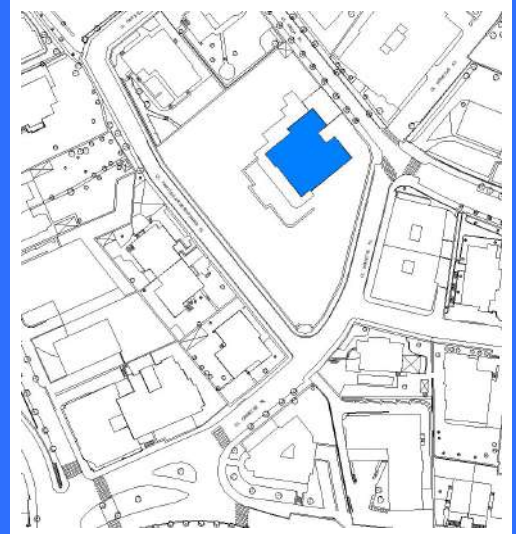
Dirección / Helbidea
Aiboa, 26

**REFERENCIA GENERAL
 ERREFERENTZIA OROKORRA**

Polígono / Poligonoa.....002
 Manzana / Etxadia.....40
 Parcela / Partzela.....003



Plano de situación general / Kokapen-orokorreko plano



Plano de situación / Kokapen-planoa

FOTOGRAFÍAS / ARGAZKIAK



INFORMACIÓN / INFORMAZIOA

DATOS PRINCIPALES / DATU NAGUSIAK

Uso principal / Erabilera nagusia..... Uso residencial / Bizitegitarako erabilera
 Superficie de parcela (m2) / Partzelaren azalera (m2)..... 3934,48
 Tipología edificatoria / Eraikuntzaren tipologia..... Casa / Etxea
 Nº de plantas en catastro / Solairu-kopurua katastroaren arabera..... S+B+2
 Estado de conservación / Kontserbazio-egoera..... Buena / Ona
 Año Construcción - Rehabilitación / Eraikuntza - Birgaikuntza Urtea 1915
 Estilo / Estilo.....

FUENTES DE PROTECCIÓN DEL PATRIMONIO / ONDAREA BABESTEKO ITURRIAK

GV - Número de identificación / EJ - Identifikazio zenbakia.....
 GV - Bien Calificado / EJ - Kalifikatutako Ondasuna
 GV - Bien Inventariado / EJ - Inbentariatutako Ondasuna.....
 Monumento/Monumentua Conjunto monumental / Monumento multzoa
 GV - Bien propuesto para ser Declarado / EJ - Izendatu dadin proposatutako Ondasuna.....
 GV - Bien propuesto para protección local / EJ - Tokiko babesa eduki dezan proposatutako Ondasuna.....
 GV - Otros bienes / EJ - Bestelako Ondasunak.....

PGOU / HAPO 2001 OTRAS FUENTES

OBSERVACIONES / OHARRAK

Empty text box for observations.

ORDENACIÓN / ANTOLAMENDUA

CALIFICACIÓN POR LA CAPV / EAE-KO KALIFIKAZIOA

Empty text box for CAPV classification.

GRADO DE PROTECCIÓN / BABES-MAILA

Grado 3. Protección Básica / 3. Maila. Oinarrizko Babesa

GRADO DE AFECCIÓN / GAITZ-GRADUA

Envolvente de edificio en su integridad / Eraikinaren ingurutzailea bere osotasunean

GRADO DE INTERVENCIÓN / ESKU-HARTZE MAILA

3. Consolidación / Finkapena - 4. Reforma / Eraberritzea



San Ignacio, 10

002/43/001

nº de referencia en el Catálogo de Patrimonio del Plan General / Erreferentzia zk. Plan Orokorren Katalogoan

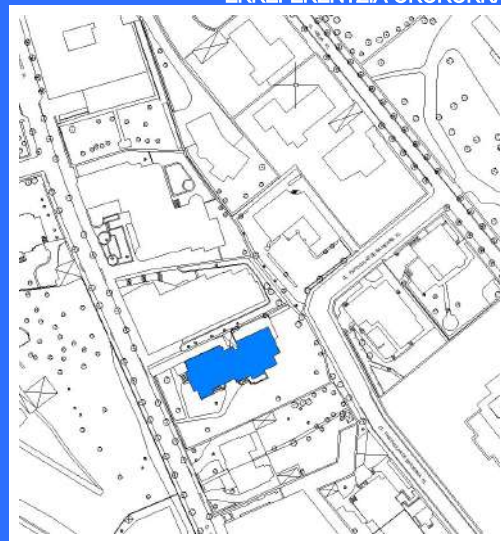
Dirección / Helbidea
San Ignacio, 10

REFERENCIA GENERAL
ERREFERENTZIA OROKORRA

Polígono / Poligonoa.....002
Manzana / Etxadia.....43
Parcela / Partzela.....001



Plano de situación general / Kokapen-orokorreko planoa



Plano de situación / Kokapen-planoa

FOTOGRAFÍAS / ARGAZKIAK



INFORMACIÓN / INFORMAZIOA

DATOS PRINCIPALES / DATU NAGUSIAK

Uso principal / Erabilera nagusia..... Uso residencial / Bizitegitarako erabilera
Superficie de parcela (m2) / Partzelaren azalera (m2)..... 1.708,13
Tipología edificatoria / Eraikuntzaren tipologia..... Casa bifamiliar / Bi bizitzako etxe
Nº de plantas en catastro / Solairu-kopurua katastroaren arabera.....B+4
Estado de conservación / Kontserbazio-egoera.....Buena / Ona
Año Construcción - Rehabilitación / Eraikuntza - Birgaikuntza Urtea 1954
Estilo / Estilo.....

FUENTES DE PROTECCIÓN DEL PATRIMONIO / ONDAREA BABESTEKO ITURRIAK

GV - Número de identificación / EJ - Identifikazio zenbakia.....
GV - Bien Calificado / EJ - Kalifikatutako Ondasuna
GV - Bien Inventariado / EJ - Inbentariatutako Ondasuna.....
 Monumento/Monumentua Conjunto monumental / Monumento multzoa
GV - Bien propuesto para ser Declarado / EJ - Izendatu dadin proposatutako Ondasuna.....
GV - Bien propuesto para protección local / EJ - Tokiko babesa eduki dezan proposatutako Ondasuna.....
GV - Otros bienes / EJ - Bestelako Ondasunak.....
PGOU / HAPO 2001 OTRAS FUENTES

OBSERVACIONES / OHARRAK

ORDENACIÓN / ANTOLAMENDUA

CALIFICACIÓN POR LA CAPV / EAE-KO KALIFIKAZIOA

GRADO DE PROTECCIÓN / BABES-MAILA

Grado 3. Protección Básica / 3. Maila. Oinarrizko Babesa

GRADO DE AFECCIÓN / GAITZ-GRADUA

Envolvente de edificio en su integridad / Eraikinaren ingurutzailea bere osotasunean

GRADO DE INTERVENCIÓN / ESKU-HARTZE MAILA

3. Consolidación / Finkapena - 4. Reforma / Eraberritzea



Dirección / Helbidea
Particular de Basterra, 06, 08

REFERENCIA GENERAL
ERREFERENTZIA OROKORRA

Polígono / Poligonoa.....002
Manzana / Etxadia.....43
Parcela / Partzela.....005-006



Plano de situación general / Kokapen-orokorreko planoa



Plano de situación / Kokapen-planoa

FOTOGRAFÍAS / ARGAZKIAK



INFORMACIÓN / INFORMAZIOA

DATOS PRINCIPALES / DATU NAGUSIAK

Uso principal / Erabilera nagusia..... Uso residencial / Bizitegitarako erabilera
Superficie de parcela (m2) / Partzelaren azalera (m2)..... 1.186,64
Tipología edificatoria / Eraikuntzaren tipologia..... Casa unifamiliar / Familia bakarreko etxe
Nº de plantas en catastro / Solairu-kopurua katastroaren arabera..... S+B+1
Estado de conservación / Kontserbazio-egoera..... Buena / Ona
Año Construcción - Rehabilitación / Eraikuntza - Birgaikuntza Urtea 1925
Estilo / Estilo..... Neo-barroco / Barroko berria

FUENTES DE PROTECCIÓN DEL PATRIMONIO / ONDAREA BABESTEKO ITURRIAK

GV - Número de identificación / EJ - Identifikazio zenbakia..... 109
GV - Bien Calificado / EJ - Kalifikatutako Ondasuna
GV - Bien Inventariado / EJ - Inbentariatutako Ondasuna.....
 Monumento/Monumentua Conjunto monumental / Monumento multzoa
GV - Bien propuesto para ser Declarado / EJ - Izendatu dadin proposatutako Ondasuna.....
GV - Bien propuesto para protección local / EJ - Tokiko babesa eduki dezan proposatutako Ondasuna.....
GV - Otros bienes / EJ - Bestelako Ondasunak.....

PGOU / HAPO 2001 OTRAS FUENTES

OBSERVACIONES / OHARRAK

ORDENACIÓN / ANTOLAMENDUA

CALIFICACIÓN POR LA CAPV / EAE-KO KALIFIKAZIOA

GRADO DE PROTECCIÓN / BABES-MAILA

Grado 3. Protección Básica / 3. Maila. Oinarrizko Babesa

GRADO DE AFECCIÓN / GAITZ-GRADUA

Envolvente de edificio en su integridad / Eraikinaren ingurutzailea bere osotasunean

GRADO DE INTERVENCIÓN / ESKU-HARTZE MAILA

3. Consolidación / Finkapena - 4. Reforma / Eraberritzea



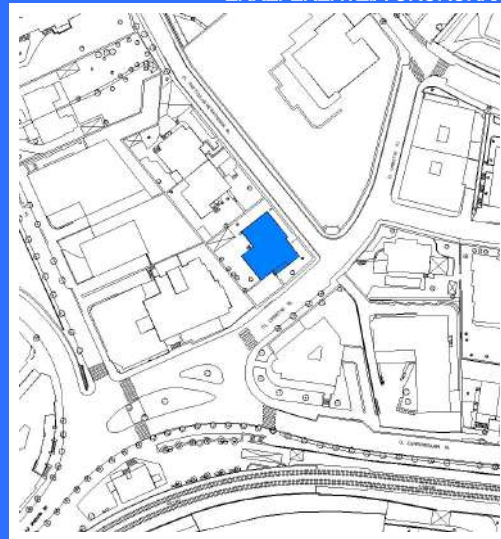
Dirección / Helbidea
Particular de Basterra, 10

REFERENCIA GENERAL
ERREFERENTZIA OROKORRA

Polígono / Poligonoa.....002
Manzana / Etxadia.....43
Parcela / Partzela.....008



Plano de situación general / Kokapen-orokorreko planoa



Plano de situación / Kokapen-planoa

FOTOGRAFÍAS / ARGAZKIAK



INFORMACIÓN / INFORMAZIOA

DATOS PRINCIPALES / DATU NAGUSIAK

Uso principal / Erabilera nagusia..... Uso residencial / Bizitegitarako erabilera
Superficie de parcela (m2) / Partzelaren azalera (m2)..... 705,36
Tipología edificatoria / Eraikuntzaren tipologia..... Casa unifamiliar / familia bakarreo etxe
Nº de plantas en catastro / Solairu-kopurua katastroaren arabera..... S+B+2
Estado de conservación / Kontserbazio-egoera..... Buena / Ona
Año Construcción - Rehabilitación / Eraikuntza - Birgaikuntza Urtea 1920
Estilo / Estilo..... Neovasco / "neovasco"

FUENTES DE PROTECCIÓN DEL PATRIMONIO / ONDAREA BABESTEKO ITURRIAK

GV - Número de identificación / EJ - Identifikazio zenbakia..... 108
GV - Bien Calificado / EJ - Kalifikatutako Ondasuna
GV - Bien Inventariado / EJ - Inbentariatutako Ondasuna.....
 Monumento/Monumentua Conjunto monumental / Monumento multzoa
GV - Bien propuesto para ser Declarado / EJ - Izendatu dadin proposatutako Ondasuna.....
GV - Bien propuesto para protección local / EJ - Tokiko babesa eduki dezan proposatutako Ondasuna.....
GV - Otros bienes / EJ - Bestelako Ondasunak.....
PGOU / HAPO 2001 OTRAS FUENTES

OBSERVACIONES / OHARRAK

ORDENACIÓN / ANTOLAMENDUA

CALIFICACIÓN POR LA CAPV / EAE-KO KALIFIKAZIOA

GRADO DE PROTECCIÓN / BABES-MAILA

Grado 3. Protección Básica / 3. Maila. Oinarrizko Babesa

GRADO DE AFECCIÓN / GAITZ-GRADUA

Envolvente de edificio en su integridad / Eraikinaren ingurutzailea bere osotasunean

GRADO DE INTERVENCIÓN / ESKU-HARTZE MAILA

3. Consolidación / Finkapena - 4. Reforma / Eraberritzea



FOTOGRAFÍAS / ARGAZKIAK



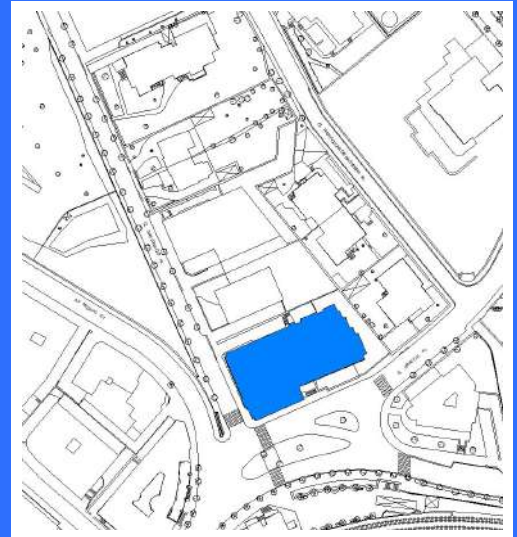
Dirección / Helbidea
Ormetxe, 01, 03

REFERENCIA GENERAL
ERREFERENTZIA OROKORRA

Polígono / Poligonoa.....002
Manzana / Etxadia.....43
Parcela / Partzela.....009



Plano de situación general / Kokapen-orokorreko planoak



Plano de situación / Kokapen-planoak

INFORMACIÓN / INFORMAZIOA

DATOS PRINCIPALES / DATU NAGUSIAK

Uso principal / Erabilera nagusia..... Uso residencial / Bizitegitarako erabilera
Superficie de parcela (m2) / Partzelaren azalera (m2)..... 1.400,92
Tipología edificatoria / Eraikuntzaren tipologia..... Bloque cerrado / Bloke itxia
Nº de plantas en catastro / Solairu-kopurua katastroaren arabera.....
Estado de conservación / Kontserbazio-egoera..... Buena / Ona
Año Construcción - Rehabilitación / Eraikuntza - Birgaikuntza Urtea 1979
Estilo / Estilo.....

FUENTES DE PROTECCIÓN DEL PATRIMONIO / ONDAREA BABESTEKO ITURRIAK

GV - Número de identificación / EJ - Identifikazio zenbakia.....
GV - Bien Calificado / EJ - Kalifikatutako Ondasuna
GV - Bien Inventariado / EJ - Inbentariatutako Ondasuna.....
 Monumento/Monumentua Conjunto monumental / Monumento multzoa
GV - Bien propuesto para ser Declarado / EJ - Izendatu dadin proposatutako Ondasuna.....
GV - Bien propuesto para protección local / EJ - Tokiko babesa eduki dezan proposatutako Ondasuna.....
GV - Otros bienes / EJ - Bestelako Ondasunak.....

PGOU / HAPO 2001 OTRAS FUENTES

OBSERVACIONES / OHARRAK

ORDENACIÓN / ANTOLAMENDUA

CALIFICACIÓN POR LA CAPV / EAE-KO KALIFIKAZIOA

GRADO DE PROTECCIÓN / BABES-MAILA

Grado 3. Protección Básica / 3. Maila. Oinarrizko Babesa

GRADO DE AFECCIÓN / GAITZ-GRADUA

Envolvente de edificio en su integridad / Eraikinaren ingurutzaila bere osotasunean

GRADO DE INTERVENCIÓN / ESKU-HARTZE MAILA

3. Consolidación / Finkapena - 4. Reforma / Eraberritzea

Dirección / Helbidea
Neguri Etorbidea, 19

REFERENCIA GENERAL
ERREFERENTZIA OROKORRA

Polígono / Poligonoa.....002
Manzana / Etxadia.....45
Parcela / Partzela.....001



Plano de situación general / Kokapen-orokorreko planoa



Plano de situación / Kokapen-planoa

FOTOGRAFÍAS / ARGAZKIAK



INFORMACIÓN / INFORMAZIOA

DATOS PRINCIPALES / DATU NAGUSIAK

Uso principal / Erabilera nagusia..... Uso residencial / Bizitegitarako erabilera
Superficie de parcela (m2) / Partzelaren azalera (m2).....922,13
Tipología edificatoria / Eraikuntzaren tipologia..... Casa unifamiliar / familia bakarreko etxe
Nº de plantas en catastro / Solairu-kopurua katastroaren arabera.....S+B+3
Estado de conservación / Kontserbazio-egoera.....Buena / Ona
Año Construcción - Rehabilitación / Eraikuntza - Birgaikuntza Urtea 1915
Estilo / Estilo.....Eclepticismo / Ekleptizismoa

FUENTES DE PROTECCIÓN DEL PATRIMONIO / ONDAREA BABESTEKO ITURRIAK

GV - Número de identificación / EJ - Identifikazio zenbakia..... 102
GV - Bien Calificado / EJ - Kalifikatutako Ondasuna
GV - Bien Inventariado / EJ - Inbentariatutako Ondasuna.....
 Monumento/Monumentua Conjunto monumental / Monumento multzoa
GV - Bien propuesto para ser Declarado / EJ - Izendatu dadin proposatutako Ondasuna.....
GV - Bien propuesto para protección local / EJ - Tokiko babesa eduki dezan proposatutako Ondasuna.....
GV - Otros bienes / EJ - Bestelako Ondasunak.....

PGOU / HAPO 2001 OTRAS FUENTES

OBSERVACIONES / OHARRAK

DECRETO 89/2001_22/05- BOPV Nº 106 _05-06-2001. CE1 DECRETO 89/2001_22/05- BOPV Nº 32 _14-08-2002. CE2 DECRETO 89/2001_22/05- BOPV Nº 35 _19-02-2002. CE3 DECRETO 89/2001_22/05- BOPV Nº 104 _04-06-2002

ORDENACIÓN / ANTOLAMENDUA

CALIFICACIÓN POR LA CAPV / EAE-KO KALIFIKAZIOA

Conjunto monumental: Area singularizada de Getxo ZONA B/Monumento multzoak: Getxoko eremu berezia B ZONA

GRADO DE PROTECCIÓN / BABES-MAILA

Nivel 1. Protección Especial (según Decreto Grado 2. Protección Media) / 1. Maila. Babes Berezia (Dekretuaren arabera 2. Gradua. Babes ertaina)

GRADO DE AFECCIÓN / GAITZ-GRADUA

Según Decreto / Dekretuaren arabera

GRADO DE INTERVENCIÓN / ESKU-HARTZE MAILA

Según Decreto / Dekretuaren arabera



Neguri Etorbidea, 15

002/45/003

nº de referencia en el Catálogo de Patrimonio del Plan General / Erreferentzia zk. Plan Orokorren Katalogoan

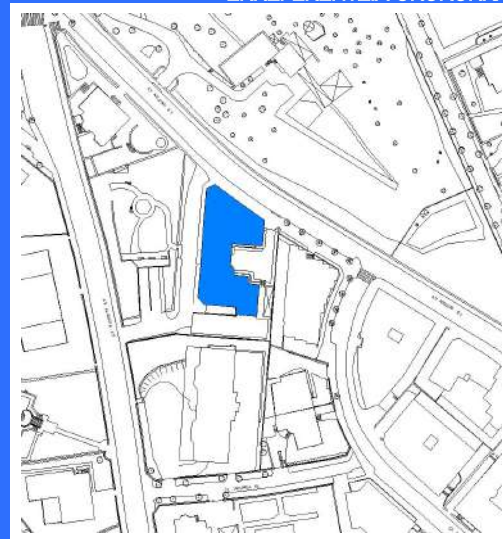
Dirección / Helbidea
Neguri Etorbidea, 15

REFERENCIA GENERAL
ERREFERENTZIA OROKORRA

Polígono / Poligonoa.....002
Manzana / Etxadia.....45
Parcela / Partzela.....003



Plano de situación general / Kokapen-orokorre plano



Plano de situación / Kokapen-plano

FOTOGRAFÍAS / ARGAZKIAK



INFORMACIÓN / INFORMAZIOA

DATOS PRINCIPALES / DATU NAGUSIAK

Uso principal / Erabilera nagusia..... Uso residencial / Bizitegitarako erabilera
Superficie de parcela (m2) / Partzelaren azalera (m2)..... 1.569,03
Tipología edificatoria / Eraikuntzaren tipologia..... Bloque abierto / bloke irekia
Nº de plantas en catastro / Solairu-kopurua katastroaren arabera..... S+B+4
Estado de conservación / Kontserbazio-egoera..... Buena / Ona
Año Construcción - Rehabilitación / Eraikuntza - Birgaikuntza Urtea 1933
Estilo / Estilo.....Racionalista / Razionalista

FUENTES DE PROTECCIÓN DEL PATRIMONIO / ONDAREA BABESTEKO ITURRIAK

GV - Número de identificación / EJ - Identifikazio zenbakia.....
GV - Bien Calificado / EJ - Kalifikatutako Ondasuna
GV - Bien Inventariado / EJ - Inbentariatutako Ondasuna.....
 Monumento/Monumentua Conjunto monumental / Monumento multzoa
GV - Bien propuesto para ser Declarado / EJ - Izendatu dadin proposatutako Ondasuna.....
GV - Bien propuesto para protección local / EJ - Tokiko babesa eduki dezan proposatutako Ondasuna.....
GV - Otros bienes / EJ - Bestelako Ondasunak.....

PGOU / HAPO 2001 OTRAS FUENTES

OBSERVACIONES / OHARRAK

Empty text box for observations.

ORDENACIÓN / ANTOLAMENDUA

CALIFICACIÓN POR LA CAPV / EAE-KO KALIFIKAZIOA

Empty text box for CAPV classification.

GRADO DE PROTECCIÓN / BABES-MAILA

Grado 3. Protección Básica / 3. Maila. Oinarrizko Babesa

GRADO DE AFECCIÓN / GAITZ-GRADUA

Envolvente de edificio en su integridad, portal y escalera comunitaria / Eraikinaren ingurutzailea bere osotasunean, atari eta atariko eskailera

GRADO DE INTERVENCIÓN / ESKU-HARTZE MAILA

3. Consolidación / Finkapena - 4. Reforma / Eraberritzea



Dirección / Helbidea
Arexeta, 04, 04a, 06

REFERENCIA GENERAL
ERREFERENTZIA OROKORRA

Polígono / Poligonoa.....002
 Manzana / Etxadia.....45
 Parcela / Partzela.....005-006



Plano de situación general / Kokapen-orokorreko planoa



Plano de situación / Kokapen-planoa

FOTOGRAFÍAS / ARGAZKIAK



INFORMACIÓN / INFORMAZIOA

DATOS PRINCIPALES / DATU NAGUSIAK

Uso principal / Erabilera nagusia..... Uso residencial / Bizitegitarako erabilera
 Superficie de parcela (m2) / Partzelaren azalera (m2).....899,34
 Tipología edificatoria / Eraikuntzaren tipologia..... Casa bifamiliar / Bi bizitzako etxe
 Nº de plantas en catastro / Solairu-kopurua katastroaren arabera.....S+B+2
 Estado de conservación / Kontserbazio-egoera.....Buena / Ona
 Año Construcción - Rehabilitación / Eraikuntza - Birgaikuntza Urtea 1910
 Estilo / Estilo.....Eclepticismo / Ekleptizismoa

FUENTES DE PROTECCIÓN DEL PATRIMONIO / ONDAREA BABESTEKO ITURRIAK

GV - Número de identificación / EJ - Identifikazio zenbakia.....098
 GV - Bien Calificado / EJ - Kalifikatutako Ondasuna
 GV - Bien Inventariado / EJ - Inbentariatutako Ondasuna.....
 Monumento/Monumentua Conjunto monumental / Monumento multzoa
 GV - Bien propuesto para ser Declarado / EJ - Izendatu dadin proposatutako Ondasuna.....
 GV - Bien propuesto para protección local / EJ - Tokiko babesa eduki dezan proposatutako Ondasuna.....
 GV - Otros bienes / EJ - Bestelako Ondasunak.....
 PGOU / HAPO 2001 OTRAS FUENTES

OBSERVACIONES / OHARRAK

DECRETO 89/2001_22/05- BOPV Nº 106 _05-06-2001. CE1 DECRETO 89/2001_22/05- BOPV Nº 32 _14-08-2002. CE2 DECRETO 89/2001_22/05- BOPV Nº 35 _19-02-2002. CE3 DECRETO 89/2001_22/05- BOPV Nº 104 _04-06-2002

ORDENACIÓN / ANTOLAMENDUA

CALIFICACIÓN POR LA CAPV / EAE-KO KALIFIKAZIOA

Conjunto monumental: Area singularizada de Getxo ZONA B/Monumento multzoak: Getxoko eremu berezia B ZONA

GRADO DE PROTECCIÓN / BABES-MAILA

Nivel 1. Protección Especial (según Decreto Grado 3. Protección Básica) / 1. Maila. Babes Berezia (Dekretuaren arabera 3. Gradua. Oinarrizko Babesa)

GRADO DE AFECCIÓN / GAITZ-GRADUA

Según Decreto / Dekretuaren arabera

GRADO DE INTERVENCIÓN / ESKU-HARTZE MAILA

Según Decreto / Dekretuaren arabera



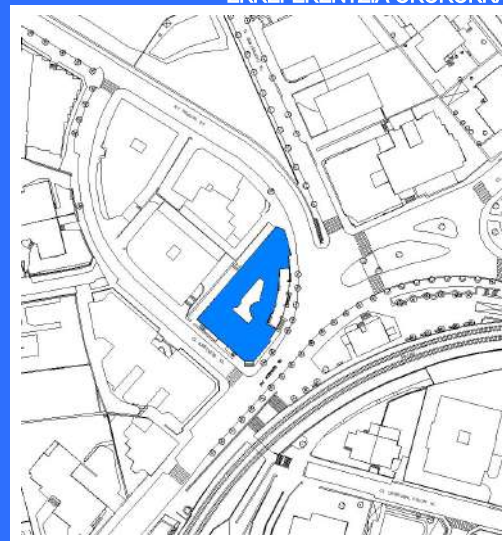
Dirección / Helbidea
Neguri Etorbidea, 09

REFERENCIA GENERAL
ERREFERENTZIA OROKORRA

Polígono / Poligonoa.....002
Manzana / Etxadia.....51
Parcela / Partzela.....005



Plano de situación general / Kokapen-orokorreko planoa



Plano de situación / Kokapen-planoa

FOTOGRAFÍAS / ARGAZKIAK



INFORMACIÓN / INFORMAZIOA

DATOS PRINCIPALES / DATU NAGUSIAK

Uso principal / Erabilera nagusia..... Uso residencial / Bizitegitarako erabilera
Superficie de parcela (m2) / Partzelaren azalera (m2).....992,14
Tipología edificatoria / Eraikuntzaren tipologia..... Bloque cerrado / Bloke itxia
Nº de plantas en catastro / Solairu-kopurua katastroaren arabera..... S+B+3
Estado de conservación / Kontserbazio-egoera..... Buena / Ona
Año Construcción - Rehabilitación / Eraikuntza - Birgaikuntza Urtea 1915
Estilo / Estilo..... Eclepticismo / Ekleptizismoa

FUENTES DE PROTECCIÓN DEL PATRIMONIO / ONDAREA BABESTEKO ITURRIAK

GV - Número de identificación / EJ - Identifikazio zenbakia..... 107
GV - Bien Calificado / EJ - Kalifikatutako Ondasuna
GV - Bien Inventariado / EJ - Inbentariatutako Ondasuna.....
 Monumento/Monumentua Conjunto monumental / Monumento multzoa
GV - Bien propuesto para ser Declarado / EJ - Izendatu dadin proposatutako Ondasuna.....
GV - Bien propuesto para protección local / EJ - Tokiko babesa eduki dezan proposatutako Ondasuna.....
GV - Otros bienes / EJ - Bestelako Ondasunak.....

PGOU / HAPO 2001 OTRAS FUENTES

OBSERVACIONES / OHARRAK

DECRETO 89/2001_22/05- BOPV Nº 106 _05-06-2001. CE1 DECRETO 89/2001_22/05- BOPV Nº 32 _14-08-2002. CE2 DECRETO 89/2001_22/05- BOPV Nº 35 _19-02-2002. CE3 DECRETO 89/2001_22/05- BOPV Nº 104 _04-06-2002

ORDENACIÓN / ANTOLAMENDUA

CALIFICACIÓN POR LA CAPV / EAE-KO KALIFIKAZIOA

Conjunto monumental: Area singularizada de Getxo ZONA B/Monumento multzoak: Getxoko eremu berezia B ZONA

GRADO DE PROTECCIÓN / BABES-MAILA

Nivel 1. Protección Especial (según Decreto Grado 3. Protección Básica) / 1. Maila. Babes Berezia (Dekretuaren arabera 3. Gradua. Oinarrizko Babesa)

GRADO DE AFECCIÓN / GAITZ-GRADUA

Según Decreto / Dekretuaren arabera

GRADO DE INTERVENCIÓN / ESKU-HARTZE MAILA

Según Decreto / Dekretuaren arabera



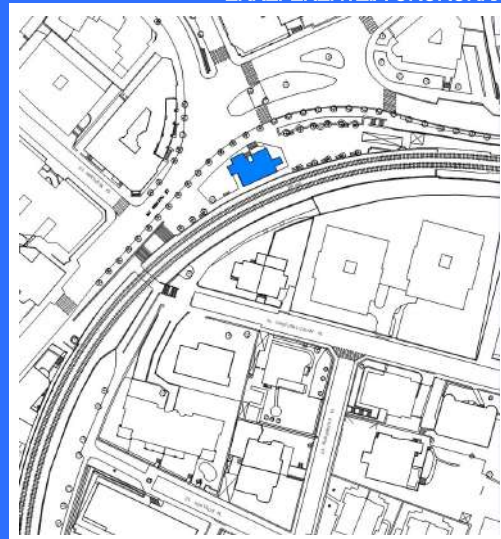
Dirección / Helbidea
Ormetxe, 02

REFERENCIA GENERAL
ERREFERENTZIA OROKORRA

Polígono / Poligonoa.....002
Manzana / Etxadia.....53
Parcela / Partzela.....001



Plano de situación general / Kokapen-orokorreko planoa



Plano de situación / Kokapen-planoa

FOTOGRAFÍAS / ARGAZKIAK



INFORMACIÓN / INFORMAZIOA

DATOS PRINCIPALES / DATU NAGUSIAK

Uso principal / Erabilera nagusia.....Infraestructura / Aspiegitura
Superficie de parcela (m2) / Partzelaren azalera (m2)..... 1.265,31
Tipología edificatoria / Eraikuntzaren tipologia.....Patrimonio industrial / Ondare industrial
Nº de plantas en catastro / Solairu-kopurua katastroaren arabera.....B+1
Estado de conservación / Kontserbazio-egoera.....Regular / Erdipurdi
Año Construcción - Rehabilitación / Eraikuntza - Birgaikuntza Urtea 1905
Estilo / Estilo.....

FUENTES DE PROTECCIÓN DEL PATRIMONIO / ONDAREA BABESTEKO ITURRIAK

GV - Número de identificación / EJ - Identifikazio zenbakia.....242
GV - Bien Calificado / EJ - Kalifikatutako Ondasuna
GV - Bien Inventariado / EJ - Inbentariatutako Ondasuna.....
 Monumento/Monumentua Conjunto monumental / Monumento multzoa
GV - Bien propuesto para ser Declarado / EJ - Izendatu dadin proposatutako Ondasuna.....
GV - Bien propuesto para protección local / EJ - Tokiko babesa eduki dezan proposatutako Ondasuna.....
GV - Otros bienes / EJ - Bestelako Ondasunak.....

PGOU / HAPO 2001 OTRAS FUENTES

OBSERVACIONES / OHARRAK

DECRETO 89/2001_22/05- BOPV Nº 106 _05-06-2001. CE1 DECRETO 89/2001_22/05- BOPV Nº 32 _14-08-2002. CE2 DECRETO 89/2001_22/05- BOPV Nº 35 _19-02-2002. CE3 DECRETO 89/2001_22/05- BOPV Nº 104 _04-06-2002

ORDENACIÓN / ANTOLAMENDUA

CALIFICACIÓN POR LA CAPV / EAE-KO KALIFIKAZIOA

Conjunto monumental: Area singularizada de Getxo ZONA B/Monumento multzoak: Getxoko eremu berezia B ZONA

GRADO DE PROTECCIÓN / BABES-MAILA

Nivel 1. Protección Especial (según Decreto Grado 2. Protección Media) / 1. Maila. Babes Berezia (Dekretuaren arabera 2. Gradua. Babes ertaina)

GRADO DE AFECCIÓN / GAITZ-GRADUA

Según Decreto / Dekretuaren arabera

GRADO DE INTERVENCIÓN / ESKU-HARTZE MAILA

Según Decreto / Dekretuaren arabera

Dirección / Helbidea
Neguri Etorbidea, 08,12

REFERENCIA GENERAL
ERREFERENTZIA OROKORRA

Polígono / Poligonoa.....002
Manzana / Etxadia.....53
Parcela / Partzela.....004-003



Plano de situación general / Kokapen-orokorreko plano

Plano de situación / Kokapen-plano

FOTOGRAFÍAS / ARGAZKIAK



INFORMACIÓN / INFORMAZIOA

DATOS PRINCIPALES / DATU NAGUSIAK

Uso principal / Erabilera nagusia..... Uso residencial / Bizitegitarako erabilera
Superficie de parcela (m2) / Partzelaren azalera (m2).....264,63
Tipología edificatoria / Eraikuntzaren tipologia..... Casa / Etxea
Nº de plantas en catastro / Solairu-kopurua katastroaren arabera..... S+B+3
Estado de conservación / Kontserbazio-egoera..... Buena / Ona
Año Construcción - Rehabilitación / Eraikuntza - Birgaikuntza Urtea 1910
Estilo / Estilo..... Eclepticismo-Neovasco / Ekleptizismo- Euskal estilo berria

FUENTES DE PROTECCIÓN DEL PATRIMONIO / ONDAREA BABESTEKO ITURRIAK

GV - Número de identificación / EJ - Identifikazio zenbakia.....287
GV - Bien Calificado / EJ - Kalifikatutako Ondasuna
GV - Bien Inventariado / EJ - Inbentariatutako Ondasuna.....
 Monumento/Monumentua Conjunto monumental / Monumento multzoa
GV - Bien propuesto para ser Declarado / EJ - Izendatu dadin proposatutako Ondasuna.....
GV - Bien propuesto para protección local / EJ - Tokiko babesa eduki dezan proposatutako Ondasuna.....
GV - Otros bienes / EJ - Bestelako Ondasunak.....

PGOU / HAPO 2001 OTRAS FUENTES

OBSERVACIONES / OHARRAK

DECRETO 89/2001_22/05- BOPV Nº 106 _05-06-2001. CE1 DECRETO 89/2001_22/05- BOPV Nº 32 _14-08-2002. CE2 DECRETO 89/2001_22/05- BOPV Nº 35 _19-02-2002. CE3 DECRETO 89/2001_22/05- BOPV Nº 104 _04-06-2002

ORDENACIÓN / ANTOLAMENDUA

CALIFICACIÓN POR LA CAPV / EAE-KO KALIFIKAZIOA

Conjunto monumental: Area singularizada de Getxo ZONA B/Monumento multzoak: Getxoko eremu berezia B ZONA

GRADO DE PROTECCIÓN / BABES-MAILA

Nivel 1. Protección Especial (según Decreto Grado 3. Protección Básica) / 1. Maila. Babes Berezia (Dekretuaren arabera 3. Gradua. Oinarrizko Babesa)

GRADO DE AFECCIÓN / GAITZ-GRADUA

Según Decreto / Dekretuaren arabera

GRADO DE INTERVENCIÓN / ESKU-HARTZE MAILA

Según Decreto / Dekretuaren arabera

Dirección / Helbidea
Neguri Etorbidea, 04

REFERENCIA GENERAL
ERREFERENTZIA OROKORRA

Polígono / Poligonoa.....002
Manzana / Etxadia.....53
Parcela / Partzela.....006



Plano de situación general / Kokapen-orokorreko planoa



Plano de situación / Kokapen-planoa

FOTOGRAFÍAS / ARGAZKIAK



INFORMACIÓN / INFORMAZIOA

DATOS PRINCIPALES / DATU NAGUSIAK

Uso principal / Erabilera nagusia..... Uso residencial / Bizitegitarako erabilera
Superficie de parcela (m2) / Partzelaren azalera (m2).....218,63
Tipología edificatoria / Eraikuntzaren tipologia..... Casa / Etxea
Nº de plantas en catastro / Solairu-kopurua katastroaren arabera.....B+3
Estado de conservación / Kontserbazio-egoera.....Buena / Ona
Año Construcción - Rehabilitación / Eraikuntza - Birgaikuntza Urtea 1905
Estilo / Estilo..... Eclecticismo-Neovasco / Ekleptizismo- Euskal estilo berria

FUENTES DE PROTECCIÓN DEL PATRIMONIO / ONDAREA BABESTEKO ITURRIAK

GV - Número de identificación / EJ - Identifikazio zenbakia.....288
GV - Bien Calificado / EJ - Kalifikatutako Ondasuna
GV - Bien Inventariado / EJ - Inbentariatutako Ondasuna.....
 Monumento/Monumentua Conjunto monumental / Monumento multzoa
GV - Bien propuesto para ser Declarado / EJ - Izendatu dadin proposatutako Ondasuna.....
GV - Bien propuesto para protección local / EJ - Tokiko babesa eduki dezan proposatutako Ondasuna.....
GV - Otros bienes / EJ - Bestelako Ondasunak.....

PGOU / HAPO 2001 OTRAS FUENTES

OBSERVACIONES / OHARRAK

DECRETO 89/2001_22/05- BOPV Nº 106 _05-06-2001. CE1 DECRETO 89/2001_22/05- BOPV Nº 32 _14-08-2002. CE2 DECRETO 89/2001_22/05- BOPV Nº 35 _19-02-2002. CE3 DECRETO 89/2001_22/05- BOPV Nº 104 _04-06-2002

ORDENACIÓN / ANTOLAMENDUA

CALIFICACIÓN POR LA CAPV / EAE-KO KALIFIKAZIOA

Conjunto monumental: Area singularizada de Getxo ZONA B/Monumento multzoak: Getxoko eremu berezia B ZONA

GRADO DE PROTECCIÓN / BABES-MAILA

Nivel 1. Protección Especial (según Decreto Grado 3. Protección Básica) / 1. Maila. Babes Berezia (Dekretuaren arabera 3. Gradua. Oinarrizko Babesa)

GRADO DE AFECCIÓN / GAITZ-GRADUA

Según Decreto / Dekretuaren arabera

GRADO DE INTERVENCIÓN / ESKU-HARTZE MAILA

Según Decreto / Dekretuaren arabera



Dirección / Helbidea
Neguri Etorbidea, 02

REFERENCIA GENERAL
ERREFERENTZIA OROKORRA

Polígono / Poligonoa.....002
Manzana / Etxadia.....53
Parcela / Partzela.....007



Plano de situación general / Kokapen-orokorreko planoa



Plano de situación / Kokapen-planoa

FOTOGRAFÍAS / ARGAZKIAK



INFORMACIÓN / INFORMAZIOA

DATOS PRINCIPALES / DATU NAGUSIAK

Uso principal / Erabilera nagusia..... Uso residencial / Bizitegitarako erabilera
Superficie de parcela (m2) / Partzelaren azalera (m2).....438,64
Tipología edificatoria / Eraikuntzaren tipologia..... Casa unifamiliar / familia bakarreko etxe
Nº de plantas en catastro / Solairu-kopurua katastroaren arabera.....S+SS+B+2
Estado de conservación / Kontserbazio-egoera.....Buena / Ona
Año Construcción - Rehabilitación / Eraikuntza - Birgaikuntza Urtea 1915
Estilo / Estilo.....Eclepticismo-Neovasco / Ekleptizismo- Euskal estilo berria

FUENTES DE PROTECCIÓN DEL PATRIMONIO / ONDAREA BABESTEKO ITURRIAK

GV - Número de identificación / EJ - Identifikazio zenbakia..... 103
GV - Bien Calificado / EJ - Kalifikatutako Ondasuna
GV - Bien Inventariado / EJ - Inbentariatutako Ondasuna.....
 Monumento/Monumentua Conjunto monumental / Monumento multzoa
GV - Bien propuesto para ser Declarado / EJ - Izendatu dadin proposatutako Ondasuna.....
GV - Bien propuesto para protección local / EJ - Tokiko babesa eduki dezan proposatutako Ondasuna.....
GV - Otros bienes / EJ - Bestelako Ondasunak.....

PGOU / HAPO 2001 OTRAS FUENTES

OBSERVACIONES / OHARRAK

DECRETO 89/2001_22/05- BOPV Nº 106 _05-06-2001. CE1 DECRETO 89/2001_22/05- BOPV Nº 32 _14-08-2002. CE2 DECRETO 89/2001_22/05- BOPV Nº 35 _19-02-2002. CE3 DECRETO 89/2001_22/05- BOPV Nº 104 _04-06-2002

ORDENACIÓN / ANTOLAMENDUA

CALIFICACIÓN POR LA CAPV / EAE-KO KALIFIKAZIOA

Conjunto monumental: Area singularizada de Getxo ZONA B/Monumento multzoak: Getxoko eremu berezia B ZONA

GRADO DE PROTECCIÓN / BABES-MAILA

Nivel 1. Protección Especial (según Decreto Grado 3. Protección Básica) / 1. Maila. Babes Berezia (Dekretuaren arabera 3. Gradua. Oinarrizko Babesa)

GRADO DE AFECCIÓN / GAITZ-GRADUA

Según Decreto / Dekretuaren arabera

GRADO DE INTERVENCIÓN / ESKU-HARTZE MAILA

Según Decreto / Dekretuaren arabera



Casa Izpegi

002/53/008

nº de referencia en el Catálogo de Patrimonio del Plan General / Erreferentzia zk. Plan Orokorren Katalogoan

Dirección / Helbidea
Leioa Etorbidea, 01a, 01b

REFERENCIA GENERAL
ERREFERENTZIA OROKORRA

Polígono / Poligonoa.....002
Manzana / Etxadia.....53
Parcela / Partzela.....008



Plano de situación general / Kokapen-orokorreko planoa



Plano de situación / Kokapen-planoa

FOTOGRAFÍAS / ARGAZKIAK



INFORMACIÓN / INFORMAZIOA

DATOS PRINCIPALES / DATU NAGUSIAK

Uso principal / Erabilera nagusia..... Uso residencial / Bizitegitarako erabilera
Superficie de parcela (m2) / Partzelaren azalera (m2).....461,91
Tipología edificatoria / Eraikuntzaren tipologia..... Bloque abierto / bloke irekia
Nº de plantas en catastro / Solairu-kopurua katastroaren arabera.....B+4
Estado de conservación / Kontserbazio-egoera.....Buena / Ona
Año Construcción - Rehabilitación / Eraikuntza - Birgaikuntza Urtea 1905
Estilo / Estilo.....Eclepticismo-Neovasco / Ekleptizismo- Euskal estilo berria

FUENTES DE PROTECCIÓN DEL PATRIMONIO / ONDAREA BABESTEKO ITURRIAK

GV - Número de identificación / EJ - Identifikazio zenbakia..... 101
GV - Bien Calificado / EJ - Kalifikatutako Ondasuna
GV - Bien Inventariado / EJ - Inbentariatutako Ondasuna.....
 Monumento/Monumentua Conjunto monumental / Monumento multzoa
GV - Bien propuesto para ser Declarado / EJ - Izendatu dadin proposatutako Ondasuna.....
GV - Bien propuesto para protección local / EJ - Tokiko babesa eduki dezan proposatutako Ondasuna.....
GV - Otros bienes / EJ - Bestelako Ondasunak.....

PGOU / HAPO 2001 OTRAS FUENTES

OBSERVACIONES / OHARRAK

DECRETO 89/2001_22/05- BOPV Nº 106 _05-06-2001. CE1 DECRETO 89/2001_22/05- BOPV Nº 32 _14-08-2002. CE2 DECRETO 89/2001_22/05- BOPV Nº 35 _19-02-2002. CE3 DECRETO 89/2001_22/05- BOPV Nº 104 _04-06-2002

ORDENACIÓN / ANTOLAMENDUA

CALIFICACIÓN POR LA CAPV / EAE-KO KALIFIKAZIOA

Conjunto monumental: Area singularizada de Getxo ZONA B/Monumento multzoak: Getxoko eremu berezia B ZONA

GRADO DE PROTECCIÓN / BABES-MAILA

Nivel 1. Protección Especial (según Decreto Grado 2. Protección Media) / 1. Maila. Babes Berezia (Dekretuaren arabera 2. Gradua. Babes ertaina)

GRADO DE AFECCIÓN / GAITZ-GRADUA

Según Decreto / Dekretuaren arabera

GRADO DE INTERVENCIÓN / ESKU-HARTZE MAILA

Según Decreto / Dekretuaren arabera



Algorta Etorbidea, 14 y calle Urumea, 02

002/54/002

nº de referencia en el Catálogo de Patrimonio del Plan General / Erreferentzia zk. Plan Orokorren Katalogoan

Dirección / Helbidea

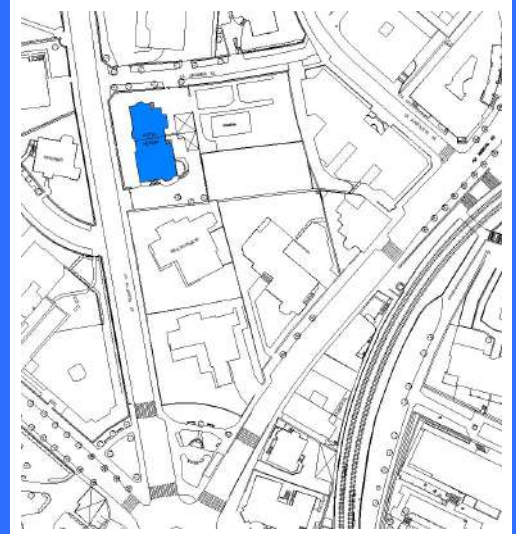
Algorta Etorbidea, 14 y Calle Urumea, 02

REFERENCIA GENERAL
ERREFERENTZIA OROKORRA

Polígono / Poligonoa.....002
Manzana / Etxadia.....54
Parcela / Partzela.....002



Plano de situación general / Kokapen-orokorreko plano



Plano de situación / Kokapen-plano

FOTOGRAFÍAS / ARGAZKIAK



INFORMACIÓN / INFORMAZIOA

DATOS PRINCIPALES / DATU NAGUSIAK

Uso principal / Erabilera nagusia..... Uso residencial / Bizitegitarako erabilera
Superficie de parcela (m2) / Partzelaren azalera (m2)..... 1.121,84
Tipología edificatoria / Eraikuntzaren tipologia..... Bloque abierto / bloke irekia
Nº de plantas en catastro / Solairu-kopurua katastroaren arabera..... S+B+2
Estado de conservación / Kontserbazio-egoera..... Buena / Ona
Año Construcción - Rehabilitación / Eraikuntza - Birgaikuntza Urtea 1915
Estilo / Estilo..... Eclepticismo-Neovasco / Ekleptizismo- Euskal estilo berria

FUENTES DE PROTECCIÓN DEL PATRIMONIO / ONDAREA BABESTEKO ITURRIAK

GV - Número de identificación / EJ - Identifikazio zenbakia.....096
GV - Bien Calificado / EJ - Kalifikatutako Ondasuna
GV - Bien Inventariado / EJ - Inbentariatutako Ondasuna.....
 Monumento/Monumentua Conjunto monumental / Monumento multzoa
GV - Bien propuesto para ser Declarado / EJ - Izendatu dadin proposatutako Ondasuna.....
GV - Bien propuesto para protección local / EJ - Tokiko babesa eduki dezan proposatutako Ondasuna.....
GV - Otros bienes / EJ - Bestelako Ondasunak.....

PGOU / HAPO 2001 OTRAS FUENTES

OBSERVACIONES / OHARRAK

DECRETO 89/2001_22/05- BOPV Nº 106 _05-06-2001. CE1 DECRETO 89/2001_22/05- BOPV Nº 32 _14-08-2002. CE2 DECRETO 89/2001_22/05- BOPV Nº 35 _19-02-2002. CE3 DECRETO 89/2001_22/05- BOPV Nº 104 _04-06-2002

ORDENACIÓN / ANTOLAMENDUA

CALIFICACIÓN POR LA CAPV / EAE-KO KALIFIKAZIOA

Conjunto monumental: Area singularizada de Getxo ZONA B/Monumento multzoak: Getxoko eremu berezia B ZONA

GRADO DE PROTECCIÓN / BABES-MAILA

Nivel 1. Protección Especial (según Decreto Grado 2. Protección Media) / 1. Maila. Babes Berezia (Dekretuaren arabera 2. Gradua. Babes ertaina)

GRADO DE AFECCIÓN / GAITZ-GRADUA

Según Decreto / Dekretuaren arabera

GRADO DE INTERVENCIÓN / ESKU-HARTZE MAILA

Según Decreto / Dekretuaren arabera



Dirección / Helbidea
Neguri Etorbidea, 05

REFERENCIA GENERAL
ERREFERENTZIA OROKORRA

Polígono / Poligonoa.....002
Manzana / Etxadia.....54
Parcela / Partzela.....003



Plano de situación general / Kokapen-orokorreko planoa



Plano de situación / Kokapen-planoa

FOTOGRAFÍAS / ARGAZKIAK



INFORMACIÓN / INFORMAZIOA

DATOS PRINCIPALES / DATU NAGUSIAK

Uso principal / Erabilera nagusia..... Uso residencial / Bizitegitarako erabilera
Superficie de parcela (m2) / Partzelaren azalera (m2).....468,78
Tipología edificatoria / Eraikuntzaren tipologia..... Bloque abierto / bloke irekia
Nº de plantas en catastro / Solairu-kopurua katastroaren arabera.....S+B+3
Estado de conservación / Kontserbazio-egoera.....Buena / Ona
Año Construcción - Rehabilitación / Eraikuntza - Birgaikuntza Urtea 1910
Estilo / Estilo.....

FUENTES DE PROTECCIÓN DEL PATRIMONIO / ONDAREA BABESTEKO ITURRIAK

GV - Número de identificación / EJ - Identifikazio zenbakia.....
GV - Bien Calificado / EJ - Kalifikatutako Ondasuna
GV - Bien Inventariado / EJ - Inbentariatutako Ondasuna.....
 Monumento/Monumentua Conjunto monumental / Monumento multzoa
GV - Bien propuesto para ser Declarado / EJ - Izendatu dadin proposatutako Ondasuna.....
GV - Bien propuesto para protección local / EJ - Tokiko babesa eduki dezan proposatutako Ondasuna.....
GV - Otros bienes / EJ - Bestelako Ondasunak.....
PGOU / HAPO 2001 OTRAS FUENTES

OBSERVACIONES / OHARRAK

ORDENACIÓN / ANTOLAMENDUA

CALIFICACIÓN POR LA CAPV / EAE-KO KALIFIKAZIOA

GRADO DE PROTECCIÓN / BABES-MAILA

Grado 3. Protección Básica / 3. Maila. Oinarrizko Babesa

GRADO DE AFECCIÓN / GAITZ-GRADUA

Envolvente de edificio en su integridad / Eraikinaren ingurutzailea bere osotasunean

GRADO DE INTERVENCIÓN / ESKU-HARTZE MAILA

3. Consolidación / Finkapena - 4. Reforma / Eraberritzea



Dirección / Helbidea
Neguri Etorbidea, 03

REFERENCIA GENERAL
ERREFERENTZIA OROKORRA

Polígono / Poligonoa.....002
Manzana / Etxadia.....54
Parcela / Partzela.....004



Plano de situación general / Kokapen-orokorreko planoa



Plano de situación / Kokapen-planoa

FOTOGRAFÍAS / ARGAZKIAK



INFORMACIÓN / INFORMAZIOA

DATOS PRINCIPALES / DATU NAGUSIAK

Uso principal / Erabilera nagusia..... Uso residencial / Bizitegitarako erabilera
Superficie de parcela (m2) / Partzelaren azalera (m2)..... 1.444,30
Tipología edificatoria / Eraikuntzaren tipologia..... Casa / Etxea
Nº de plantas en catastro / Solairu-kopurua katastroaren arabera..... S+B+3
Estado de conservación / Kontserbazio-egoera..... Buena / Ona
Año Construcción - Rehabilitación / Eraikuntza - Birgaikuntza Urtea
Estilo / Estilo..... modernista-secesionismo vienes / viñar sezesionismoa-modernismoa

FUENTES DE PROTECCIÓN DEL PATRIMONIO / ONDAREA BABESTEKO ITURRIAK

GV - Número de identificación / EJ - Identifikazio zenbakia..... 104
GV - Bien Calificado / EJ - Kalifikatutako Ondasuna
GV - Bien Inventariado / EJ - Inbentariatutako Ondasuna.....
 Monumento/Monumentua Conjunto monumental / Monumento multzoa
GV - Bien propuesto para ser Declarado / EJ - Izendatu dadin proposatutako Ondasuna.....
GV - Bien propuesto para protección local / EJ - Tokiko babesa eduki dezan proposatutako Ondasuna.....
GV - Otros bienes / EJ - Bestelako Ondasunak.....
PGOU / HAPO 2001 OTRAS FUENTES

OBSERVACIONES / OHARRAK

ORDENACIÓN / ANTOLAMENDUA

CALIFICACIÓN POR LA CAPV / EAE-KO KALIFIKAZIOA

GRADO DE PROTECCIÓN / BABES-MAILA

Grado 3. Protección Básica / 3. Maila. Oinarrizko Babesa

GRADO DE AFECCIÓN / GAITZ-GRADUA

Envolvente de edificio en su integridad, portal y escalera comunitaria / Eraikinaren ingurutzailea bere osotasunean, atari eta atariko eskailera

GRADO DE INTERVENCIÓN / ESKU-HARTZE MAILA

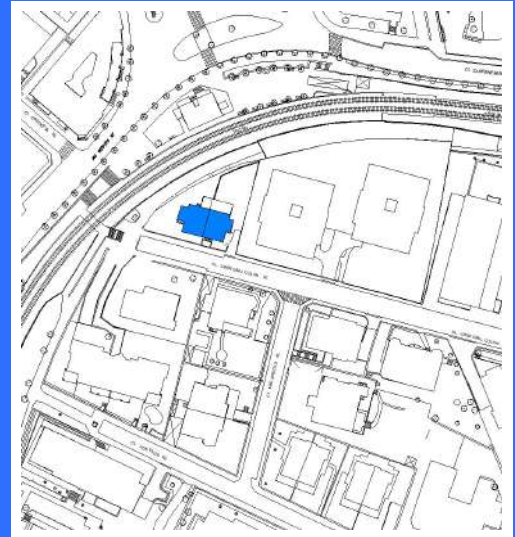
3. Consolidación / Finkapena - 4. Reforma / Eraberritzea



Dirección / Helbidea
Cristóbal Colón, 03

REFERENCIA GENERAL
ERREFERENTZIA OROKORRA

Polígono / Poligonoa.....002
Manzana / Etxadia.....55
Parcela / Partzela.....002



Plano de situación general / Kokapen-orokorreko planoa

Plano de situación / Kokapen-planoa

FOTOGRAFÍAS / ARGAZKIAK



INFORMACIÓN / INFORMAZIOA

DATOS PRINCIPALES / DATU NAGUSIAK

Uso principal / Erabilera nagusia..... Uso residencial / Bizitegitarako erabilera
Superficie de parcela (m2) / Partzelaren azalera (m2).....646,98
Tipología edificatoria / Eraikuntzaren tipologia..... Casa unifamiliar / familia bakarreo etxe
Nº de plantas en catastro / Solairu-kopurua katastroaren arabera.....S+B+2
Estado de conservación / Kontserbazio-egoera.....Buena / Ona
Año Construcción - Rehabilitación / Eraikuntza - Birgaikuntza Urtea 1915
Estilo / Estilo.....Eclepticismo-Neovasco / Ekleptizismo- Euskal estilo berria

FUENTES DE PROTECCIÓN DEL PATRIMONIO / ONDAREA BABESTEKO ITURRIAK

GV - Número de identificación / EJ - Identifikazio zenbakia..... 134
GV - Bien Calificado / EJ - Kalifikatutako Ondasuna
GV - Bien Inventariado / EJ - Inbentariatutako Ondasuna.....
 Monumento/Monumentua Conjunto monumental / Monumento multzoa
GV - Bien propuesto para ser Declarado / EJ - Izendatu dadin proposatutako Ondasuna.....
GV - Bien propuesto para protección local / EJ - Tokiko babesa eduki dezan proposatutako Ondasuna.....
GV - Otros bienes / EJ - Bestelako Ondasunak.....

PGOU / HAPO 2001 OTRAS FUENTES

OBSERVACIONES / OHARRAK

DECRETO 89/2001_22/05- BOPV Nº 106 _05-06-2001. CE1 DECRETO 89/2001_22/05- BOPV Nº 32 _14-08-2002. CE2 DECRETO 89/2001_22/05- BOPV Nº 35 _19-02-2002. CE3 DECRETO 89/2001_22/05- BOPV Nº 104 _04-06-2002

ORDENACIÓN / ANTOLAMENDUA

CALIFICACIÓN POR LA CAPV / EAE-KO KALIFIKAZIOA

Conjunto monumental: Area singularizada de Getxo ZONA B/Monumento multzoak: Getxoko eremu berezia B ZONA

GRADO DE PROTECCIÓN / BABES-MAILA

Nivel 1. Protección Especial (según Decreto Grado 3. Protección Básica) / 1. Maila. Babes Berezia (Dekretuaren arabera 3. Gradua. Oinarrizko Babesa)

GRADO DE AFECCIÓN / GAITZ-GRADUA

Según Decreto / Dekretuaren arabera

GRADO DE INTERVENCIÓN / ESKU-HARTZE MAILA

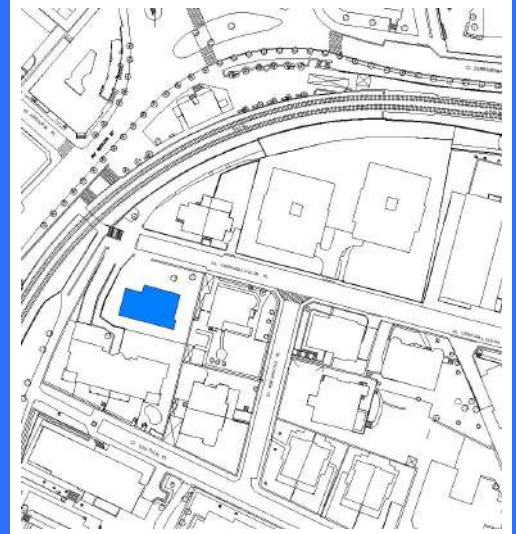
Según Decreto / Dekretuaren arabera



Dirección / Helbidea
Cristóbal Colón, 2A

REFERENCIA GENERAL
ERREFERENTZIA OROKORRA

Polígono / Poligonoa.....002
Manzana / Etxadia.....58
Parcela / Partzela.....001



Plano de situación general / Kokapen-orokorreko planoa

Plano de situación / Kokapen-planoa

FOTOGRAFÍAS / ARGAZKIAK



INFORMACIÓN / INFORMAZIOA

DATOS PRINCIPALES / DATU NAGUSIAK

Uso principal / Erabilera nagusia..... Uso residencial / Bizitegitarako erabilera
Superficie de parcela (m2) / Partzelaren azalera (m2)..... 716,42
Tipología edificatoria / Eraikuntzaren tipologia..... Casa unifamiliar / familia bakarreko etxe
Nº de plantas en catastro / Solairu-kopurua katastroaren arabera..... S+B+2
Estado de conservación / Kontserbazio-egoera..... Buena / Ona
Año Construcción - Rehabilitación / Eraikuntza - Birgaikuntza Urtea 1915
Estilo / Estilo..... Eclepticismo-Neovasco / Ekleptizismo- Euskal estilo berria

FUENTES DE PROTECCIÓN DEL PATRIMONIO / ONDAREA BABESTEKO ITURRIAK

GV - Número de identificación / EJ - Identifikazio zenbakia..... 135
GV - Bien Calificado / EJ - Kalifikatutako Ondasuna
GV - Bien Inventariado / EJ - Inbentariatutako Ondasuna.....
 Monumento/Monumentua Conjunto monumental / Monumento multzoa
GV - Bien propuesto para ser Declarado / EJ - Izendatu dadin proposatutako Ondasuna.....
GV - Bien propuesto para protección local / EJ - Tokiko babesa eduki dezan proposatutako Ondasuna.....
GV - Otros bienes / EJ - Bestelako Ondasunak.....

PGOU / HAPO 2001 OTRAS FUENTES

OBSERVACIONES / OHARRAK

DECRETO 89/2001_22/05- BOPV Nº 106 _05-06-2001. CE1 DECRETO 89/2001_22/05- BOPV Nº 32 _14-08-2002. CE2 DECRETO 89/2001_22/05- BOPV Nº 35 _19-02-2002. CE3 DECRETO 89/2001_22/05- BOPV Nº 104 _04-06-2002

ORDENACIÓN / ANTOLAMENDUA

CALIFICACIÓN POR LA CAPV / EAE-KO KALIFIKAZIOA

Conjunto monumental: Area singularizada de Getxo ZONA B/Monumento multzoak: Getxoko eremu berezia B ZONA

GRADO DE PROTECCIÓN / BABES-MAILA

Nivel 1. Protección Especial (según Decreto Grado 3. Protección Básica) / 1. Maila. Babes Berezia (Dekretuaren arabera 3. Gradua. Oinarrizko Babesa)

GRADO DE AFECCIÓN / GAITZ-GRADUA

Según Decreto / Dekretuaren arabera

GRADO DE INTERVENCIÓN / ESKU-HARTZE MAILA

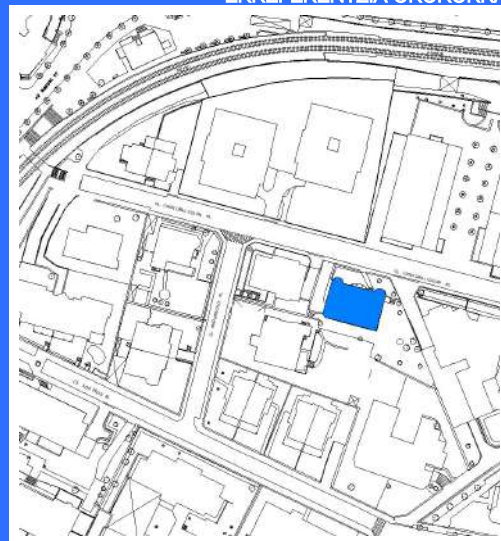
Según Decreto / Dekretuaren arabera



Dirección / Helbidea
Cristóbal Colón, 06

REFERENCIA GENERAL
ERREFERENTZIA OROKORRA

Polígono / Poligonoa.....002
Manzana / Etxadia.....59
Parcela / Partzela.....002



Plano de situación general / Kokapen-orokorreko planoa

Plano de situación / Kokapen-planoa

FOTOGRAFÍAS / ARGAZKIAK



INFORMACIÓN / INFORMAZIOA

DATOS PRINCIPALES / DATU NAGUSIAK

Uso principal / Erabilera nagusia..... Uso residencial / Bizitegitarako erabilera
Superficie de parcela (m2) / Partzelaren azalera (m2).....871,89
Tipología edificatoria / Eraikuntzaren tipologia.....Palacio / Jauregia
Nº de plantas en catastro / Solairu-kopurua katastroaren arabera.....S+B+3
Estado de conservación / Kontserbazio-egoera.....Buena / Ona
Año Construcción - Rehabilitación / Eraikuntza - Birgaikuntza Urtea 1925
Estilo / Estilo.....

FUENTES DE PROTECCIÓN DEL PATRIMONIO / ONDAREA BABESTEKO ITURRIAK

GV - Número de identificación / EJ - Identifikazio zenbakia.....226
GV - Bien Calificado / EJ - Kalifikatutako Ondasuna
GV - Bien Inventariado / EJ - Inbentariatutako Ondasuna.....
 Monumento/Monumentua Conjunto monumental / Monumento multzoa
GV - Bien propuesto para ser Declarado / EJ - Izendatu dadin proposatutako Ondasuna.....
GV - Bien propuesto para protección local / EJ - Tokiko babesa eduki dezan proposatutako Ondasuna.....
GV - Otros bienes / EJ - Bestelako Ondasunak.....

PGOU / HAPO 2001 OTRAS FUENTES

OBSERVACIONES / OHARRAK

DECRETO 89/2001_22/05- BOPV Nº 106 _05-06-2001. CE1 DECRETO 89/2001_22/05- BOPV Nº 32 _14-08-2002. CE2 DECRETO 89/2001_22/05- BOPV Nº 35 _19-02-2002. CE3 DECRETO 89/2001_22/05- BOPV Nº 104 _04-06-2002

ORDENACIÓN / ANTOLAMENDUA

CALIFICACIÓN POR LA CAPV / EAE-KO KALIFIKAZIOA

Conjunto monumental: Area singularizada de Getxo ZONA B/Monumento multzoak: Getxoko eremu berezia B ZONA

GRADO DE PROTECCIÓN / BABES-MAILA

Nivel 1. Protección Especial (según Decreto Grado 3. Protección Básica) / 1. Maila. Babes Berezia (Dekretuaren arabera 3. Gradua. Oinarrizko Babesa)

GRADO DE AFECCIÓN / GAITZ-GRADUA

Según Decreto / Dekretuaren arabera

GRADO DE INTERVENCIÓN / ESKU-HARTZE MAILA

Según Decreto / Dekretuaren arabera

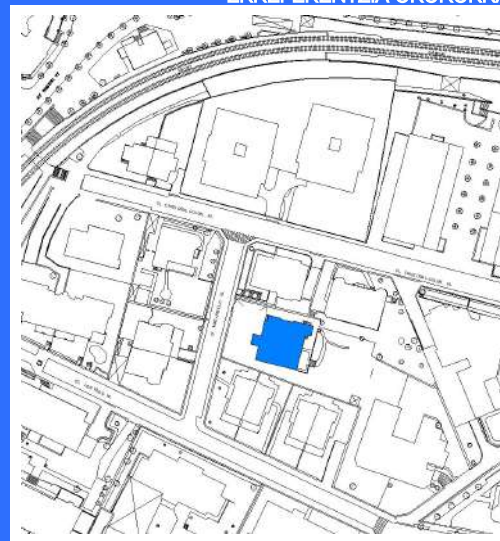
Dirección / Helbidea
Madarisolo, 04

REFERENCIA GENERAL
ERREFERENTZIA OROKORRA

Polígono / Poligonoa.....002
Manzana / Etxadia.....59
Parcela / Partzela.....004



Plano de situación general / Kokapen-orokorreko planoa



Plano de situación / Kokapen-planoa

FOTOGRAFÍAS / ARGAZKIAK



INFORMACIÓN / INFORMAZIOA

DATOS PRINCIPALES / DATU NAGUSIAK

Uso principal / Erabilera nagusia..... Uso residencial / Bizitegitarako erabilera
Superficie de parcela (m2) / Partzelaren azalera (m2)..... 1.096,71
Tipología edificatoria / Eraikuntzaren tipologia..... Casa / Etxea
Nº de plantas en catastro / Solairu-kopurua katastroaren arabera..... B+2
Estado de conservación / Kontserbazio-egoera..... Buena / Ona
Año Construcción - Rehabilitación / Eraikuntza - Birgaikuntza Urtea 1915
Estilo / Estilo.....

FUENTES DE PROTECCIÓN DEL PATRIMONIO / ONDAREA BABESTEKO ITURRIAK

GV - Número de identificación / EJ - Identifikazio zenbakia.....
GV - Bien Calificado / EJ - Kalifikatutako Ondasuna
GV - Bien Inventariado / EJ - Inbentariatutako Ondasuna.....
 Monumento/Monumentua Conjunto monumental / Monumento multzoa
GV - Bien propuesto para ser Declarado / EJ - Izendatu dadin proposatutako Ondasuna.....
GV - Bien propuesto para protección local / EJ - Tokiko babesa eduki dezan proposatutako Ondasuna.....
GV - Otros bienes / EJ - Bestelako Ondasunak.....

PGOU / HAPO 2001 OTRAS FUENTES

OBSERVACIONES / OHARRAK

ORDENACIÓN / ANTOLAMENDUA

CALIFICACIÓN POR LA CAPV / EAE-KO KALIFIKAZIOA

GRADO DE PROTECCIÓN / BABES-MAILA

Grado 3. Protección Básica / 3. Maila. Oinarrizko Babesa

GRADO DE AFECCIÓN / GAITZ-GRADUA

Envolvente de edificio en su integridad / Eraikinaren ingurutzailea bere osotasunean

GRADO DE INTERVENCIÓN / ESKU-HARTZE MAILA

3. Consolidación / Finkapena - 4. Reforma / Eraberritzea



Leioa Etorbidea, 03 / Los Tilos, 02

002/61/001

nº de referencia en el Catálogo de Patrimonio del Plan General / Erreferentzia zk. Plan Orokorren Katalogoan

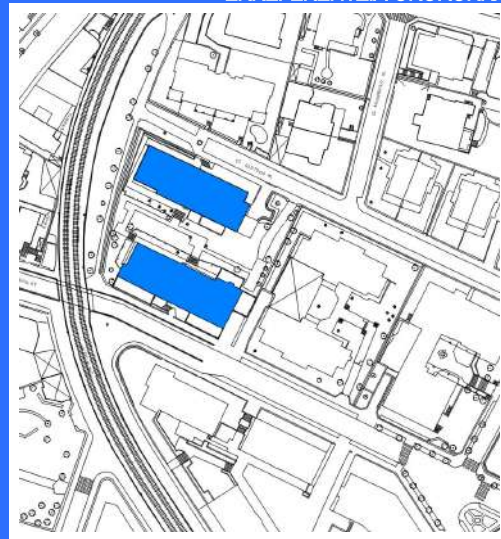
Dirección / Helbidea
Leioa Etorbidea, 03 / Los Tilos, 02

REFERENCIA GENERAL
ERREFERENTZIA OROKORRA

Polígono / Poligonoa.....002
Manzana / Etxadia.....61
Parcela / Partzela.....001



Plano de situación general / Kokapen-orokorreko planoa



Plano de situación / Kokapen-planoa

FOTOGRAFÍAS / ARGAZKIAK



INFORMACIÓN / INFORMAZIOA

DATOS PRINCIPALES / DATU NAGUSIAK

Uso principal / Erabilera nagusia..... Uso residencial / Bizitegitarako erabilera
Superficie de parcela (m2) / Partzelaren azalera (m2)..... 2.925,13
Tipología edificatoria / Eraikuntzaren tipologia..... Bloque abierto / bloke irekia
Nº de plantas en catastro / Solairu-kopurua katastroaren arabera..... S+SS+B+3
Estado de conservación / Kontserbazio-egoera..... Buena / Ona
Año Construcción - Rehabilitación / Eraikuntza - Birgaikuntza Urtea 1969
Estilo / Estilo.....

FUENTES DE PROTECCIÓN DEL PATRIMONIO / ONDAREA BABESTEKO ITURRIAK

GV - Número de identificación / EJ - Identifikazio zenbakia.....
GV - Bien Calificado / EJ - Kalifikatutako Ondasuna
GV - Bien Inventariado / EJ - Inbentariatutako Ondasuna.....
 Monumento/Monumentua Conjunto monumental / Monumento multzoa
GV - Bien propuesto para ser Declarado / EJ - Izendatu dadin proposatutako Ondasuna.....
GV - Bien propuesto para protección local / EJ - Tokiko babesa eduki dezan proposatutako Ondasuna.....
GV - Otros bienes / EJ - Bestelako Ondasunak.....
PGOU / HAPO 2001 OTRAS FUENTES

OBSERVACIONES / OHARRAK

ORDENACIÓN / ANTOLAMENDUA

CALIFICACIÓN POR LA CAPV / EAE-KO KALIFIKAZIOA

GRADO DE PROTECCIÓN / BABES-MAILA

Grado 3. Protección Básica / 3. Maila. Oinarrizko Babesa

GRADO DE AFECCIÓN / GAITZ-GRADUA

Envolvente de edificio en su integridad, portal y escalera comunitaria / Eraikinaren ingurutzailea bere osotasunean, atari eta atariko eskailera

GRADO DE INTERVENCIÓN / ESKU-HARTZE MAILA

3. Consolidación / Finkapena - 4. Reforma / Eraberritzea



Paseo del Puerto, 19A, 19B

002/62/002-003

nº de referencia en el Catálogo de Patrimonio del Plan General / Erreferentzia zk. Plan Orokorren Katalogoan

Dirección / Helbidea
Paseo del Puerto, 19A, 19B

REFERENCIA GENERAL
ERREFERENTZIA OROKORRA

Polígono / Poligonoa.....002
Manzana / Etxadia.....62
Parcela / Partzela.....002-003



Plano de situación general / Kokapen-orokorreko planoa



Plano de situación / Kokapen-planoa

FOTOGRAFÍAS / ARGAZKIAK



INFORMACIÓN / INFORMAZIOA

DATOS PRINCIPALES / DATU NAGUSIAK

Uso principal / Erabilera nagusia..... Uso residencial / Bizitegitarako erabilera
Superficie de parcela (m2) / Partzelaren azalera (m2)..... 762,97
Tipología edificatoria / Eraikuntzaren tipologia..... Casa bifamiliar / Bi bizitzako etxe
Nº de plantas en catastro / Solairu-kopurua katastroaren arabera..... S+B+1
Estado de conservación / Kontserbazio-egoera..... Buena / Ona
Año Construcción - Rehabilitación / Eraikuntza - Birgaikuntza Urtea 1950
Estilo / Estilo..... Eclepticismo / Ekleptizismoa

FUENTES DE PROTECCIÓN DEL PATRIMONIO / ONDAREA BABESTEKO ITURRIAK

GV - Número de identificación / EJ - Identifikazio zenbakia..... 275
GV - Bien Calificado / EJ - Kalifikatutako Ondasuna
GV - Bien Inventariado / EJ - Inbentariatutako Ondasuna.....
 Monumento/Monumentua Conjunto monumental / Monumento multzoa
GV - Bien propuesto para ser Declarado / EJ - Izendatu dadin proposatutako Ondasuna.....
GV - Bien propuesto para protección local / EJ - Tokiko babesa eduki dezan proposatutako Ondasuna.....
GV - Otros bienes / EJ - Bestelako Ondasunak.....

PGOU / HAPO 2001 OTRAS FUENTES

OBSERVACIONES / OHARRAK

DECRETO 89/2001_22/05- BOPV Nº 106 _05-06-2001. CE1 DECRETO 89/2001_22/05- BOPV Nº 32 _14-08-2002. CE2 DECRETO 89/2001_22/05- BOPV Nº 35 _19-02-2002. CE3 DECRETO 89/2001_22/05- BOPV Nº 104 _04-06-2002

ORDENACIÓN / ANTOLAMENDUA

CALIFICACIÓN POR LA CAPV / EAE-KO KALIFIKAZIOA

Conjunto monumental: Area singularizada de Getxo ZONA B/Monumento multzoak: Getxoko eremu berezia B ZONA

GRADO DE PROTECCIÓN / BABES-MAILA

Nivel 1. Protección Especial (según Decreto Grado 3. Protección Básica) / 1. Maila. Babes Berezia (Dekretuaren arabera 3. Gradua. Oinarrizko Babesa)

GRADO DE AFECCIÓN / GAITZ-GRADUA

Según Decreto / Dekretuaren arabera

GRADO DE INTERVENCIÓN / ESKU-HARTZE MAILA

Según Decreto / Dekretuaren arabera



Dirección / Helbidea
Algorta Etorbidea, 08

REFERENCIA GENERAL
ERREFERENTZIA OROKORRA

Polígono / Poligonoa.....002
Manzana / Etxadia.....63
Parcela / Partzela.....002



Plano de situación general / Kokapen-orokorreko plano



Plano de situación / Kokapen-plano

FOTOGRAFÍAS / ARGAZKIAK



INFORMACIÓN / INFORMAZIOA

DATOS PRINCIPALES / DATU NAGUSIAK

Uso principal / Erabilera nagusia..... Uso residencial / Bizitegitarako erabilera
Superficie de parcela (m2) / Partzelaren azalera (m2)..... 2.376,56
Tipología edificatoria / Eraikuntzaren tipologia..... Edificio aislado / Eraikin isolatua
Nº de plantas en catastro / Solairu-kopurua katastroaren arabera..... S+B+2
Estado de conservación / Kontserbazio-egoera..... Buena / Ona
Año Construcción - Rehabilitación / Eraikuntza - Birgaikuntza Urtea 1925
Estilo / Estilo..... Eclepticismo-Nevasco / Ekleptizismo- Nevasco

FUENTES DE PROTECCIÓN DEL PATRIMONIO / ONDAREA BABESTEKO ITURRIAK

GV - Número de identificación / EJ - Identifikazio zenbakia..... 111
GV - Bien Calificado / EJ - Kalifikatutako Ondasuna
GV - Bien Inventariado / EJ - Inbentariatutako Ondasuna.....
 Monumento/Monumentua Conjunto monumental / Monumento multzoa
GV - Bien propuesto para ser Declarado / EJ - Izendatu dadin proposatutako Ondasuna.....
GV - Bien propuesto para protección local / EJ - Tokiko babesa eduki dezan proposatutako Ondasuna.....
GV - Otros bienes / EJ - Bestelako Ondasunak.....

PGOU / HAPO 2001 OTRAS FUENTES

OBSERVACIONES / OHARRAK

DECRETO 89/2001_22/05- BOPV Nº 106 _05-06-2001. CE1 DECRETO 89/2001_22/05- BOPV Nº 32 _14-08-2002. CE2 DECRETO 89/2001_22/05- BOPV Nº 35 _19-02-2002. CE3 DECRETO 89/2001_22/05- BOPV Nº 104 _04-06-2002

ORDENACIÓN / ANTOLAMENDUA

CALIFICACIÓN POR LA CAPV / EAE-KO KALIFIKAZIOA

Conjunto monumental: Area singularizada de Getxo ZONA B/Monumento multzoak: Getxoko eremu berezia B ZONA

GRADO DE PROTECCIÓN / BABES-MAILA

Nivel 1. Protección Especial (según Decreto Grado 1. Protección Especial) / 1. Maila. Babes Berezia (Dekretuaren arabera 1. Gradua, Babes Berezia)

GRADO DE AFECCIÓN / GAITZ-GRADUA

Según Decreto / Dekretuaren arabera

GRADO DE INTERVENCIÓN / ESKU-HARTZE MAILA

Según Decreto / Dekretuaren arabera

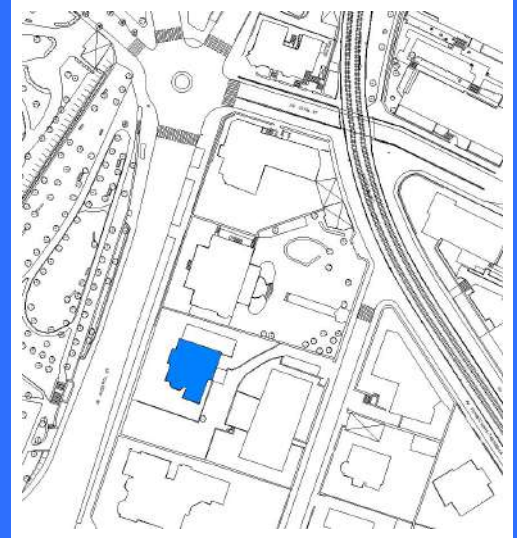
Dirección / Helbidea
Amann, 02A

REFERENCIA GENERAL
ERREFERENTZIA OROKORRA

Polígono / Poligonoa.....002
Manzana / Etxadia.....63
Parcela / Partzela.....003



Plano de situación general / Kokapen-orokorreko planoa



Plano de situación / Kokapen-planoa

FOTOGRAFÍAS / ARGAZKIAK



INFORMACIÓN / INFORMAZIOA

DATOS PRINCIPALES / DATU NAGUSIAK

Uso principal / Erabilera nagusia..... Uso residencial / Bizitegitarako erabilera
Superficie de parcela (m2) / Partzelaren azalera (m2)..... 2.768,31
Tipología edificatoria / Eraikuntzaren tipologia..... Edificio aislado / Eraikin isolatua
Nº de plantas en catastro / Solairu-kopurua katastroaren arabera..... S+B+2
Estado de conservación / Kontserbazio-egoera..... Buena / Ona
Año Construcción - Rehabilitación / Eraikuntza - Birgaikuntza Urtea 1920
Estilo / Estilo..... Eclepticismo / Ekleptizismoa

FUENTES DE PROTECCIÓN DEL PATRIMONIO / ONDAREA BABESTEKO ITURRIAK

GV - Número de identificación / EJ - Identifikazio zenbakia..... 112
GV - Bien Calificado / EJ - Kalifikatutako Ondasuna
GV - Bien Inventariado / EJ - Inbentariatutako Ondasuna.....
 Monumento/Monumentua Conjunto monumental / Monumento multzoa
GV - Bien propuesto para ser Declarado / EJ - Izendatu dadin proposatutako Ondasuna.....
GV - Bien propuesto para protección local / EJ - Tokiko babesa eduki dezan proposatutako Ondasuna.....
GV - Otros bienes / EJ - Bestelako Ondasunak.....

PGOU / HAPO 2001 OTRAS FUENTES

OBSERVACIONES / OHARRAK

DECRETO 89/2001_22/05- BOPV Nº 106 _05-06-2001. CE1 DECRETO 89/2001_22/05- BOPV Nº 32 _14-08-2002. CE2 DECRETO 89/2001_22/05- BOPV Nº 35 _19-02-2002. CE3 DECRETO 89/2001_22/05- BOPV Nº 104 _04-06-2002

ORDENACIÓN / ANTOLAMENDUA

CALIFICACIÓN POR LA CAPV / EAE-KO KALIFIKAZIOA

Conjunto monumental: Area singularizada de Getxo ZONA B/Monumento multzoak: Getxoko eremu berezia B ZONA

GRADO DE PROTECCIÓN / BABES-MAILA

Nivel 1. Protección Especial (según Decreto Grado 3. Protección Básica) / 1. Maila. Babes Berezia (Dekretuaren arabera 3. Gradua. Oinarrizko Babesa)

GRADO DE AFECCIÓN / GAITZ-GRADUA

Según Decreto / Dekretuaren arabera

GRADO DE INTERVENCIÓN / ESKU-HARTZE MAILA

Según Decreto / Dekretuaren arabera

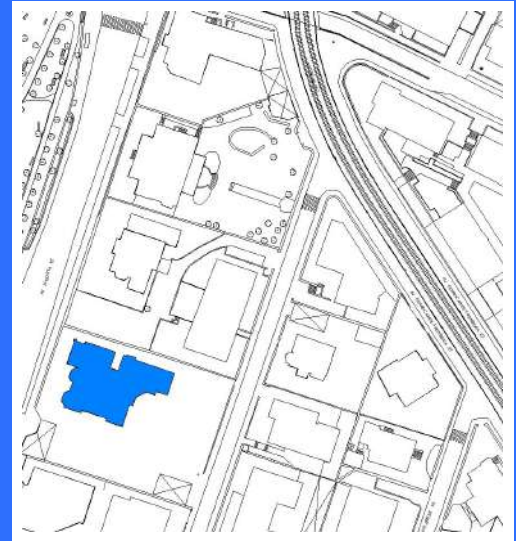
Dirección / Helbidea
Amann, 04

REFERENCIA GENERAL
ERREFERENTZIA OROKORRA

Polígono / Poligonoa.....002
Manzana / Etxadia.....63
Parcela / Partzela.....004



Plano de situación general / Kokapen-orokorreko planoa



Plano de situación / Kokapen-planoa

FOTOGRAFÍAS / ARGAZKIAK



INFORMACIÓN / INFORMAZIOA

DATOS PRINCIPALES / DATU NAGUSIAK

Uso principal / Erabilera nagusia..... Uso residencial / Bizitegitarako erabilera
Superficie de parcela (m2) / Partzelaren azalera (m2)..... 2.767,13
Tipología edificatoria / Eraikuntzaren tipologia.....Palacio / Jauregia
Nº de plantas en catastro / Solairu-kopurua katastroaren arabera..... S+B+4
Estado de conservación / Kontserbazio-egoera..... Buena / Ona
Año Construcción - Rehabilitación / Eraikuntza - Birgaikuntza Urtea 1925
Estilo / Estilo..... Eclepticismo-Neovasco / Ekleptizismo- Neovasco

FUENTES DE PROTECCIÓN DEL PATRIMONIO / ONDAREA BABESTEKO ITURRIAK

GV - Número de identificación / EJ - Identifikazio zenbakia..... 114
GV - Bien Calificado / EJ - Kalifikatutako Ondasuna
GV - Bien Inventariado / EJ - Inbentariatutako Ondasuna.....
 Monumento/Monumentua Conjunto monumental / Monumento multzoa
GV - Bien propuesto para ser Declarado / EJ - Izendatu dadin proposatutako Ondasuna.....
GV - Bien propuesto para protección local / EJ - Tokiko babesa eduki dezan proposatutako Ondasuna.....
GV - Otros bienes / EJ - Bestelako Ondasunak.....

PGOU / HAPO 2001 OTRAS FUENTES

OBSERVACIONES / OHARRAK

DECRETO 89/2001_22/05- BOPV Nº 106 _05-06-2001. CE1 DECRETO 89/2001_22/05- BOPV Nº 32 _14-08-2002. CE2 DECRETO 89/2001_22/05- BOPV Nº 35 _19-02-2002. CE3 DECRETO 89/2001_22/05- BOPV Nº 104 _04-06-2002

ORDENACIÓN / ANTOLAMENDUA

CALIFICACIÓN POR LA CAPV / EAE-KO KALIFIKAZIOA

Conjunto monumental: Area singularizada de Getxo ZONA B/Monumento multzoak: Getxoko eremu berezia B ZONA

GRADO DE PROTECCIÓN / BABES-MAILA

Nivel 1. Protección Especial (según Decreto Grado 2. Protección Media) / 1. Maila. Babes Berezia (Dekretuaren arabera 2. Gradua. Babes ertaina)

GRADO DE AFECCIÓN / GAITZ-GRADUA

Según Decreto / Dekretuaren arabera

GRADO DE INTERVENCIÓN / ESKU-HARTZE MAILA

Según Decreto / Dekretuaren arabera

Dirección / Helbidea
Algorta Etorbidea, 02

REFERENCIA GENERAL
ERREFERENTZIA OROKORRA

Polígono / Poligonoa.....002
Manzana / Etxadia.....63
Parcela / Partzela.....005



Plano de situación general / Kokapen-orokorreko planoa



Plano de situación / Kokapen-planoa

FOTOGRAFÍAS / ARGAZKIAK



INFORMACIÓN / INFORMAZIOA

DATOS PRINCIPALES / DATU NAGUSIAK

Uso principal / Erabilera nagusia..... Uso residencial / Bizitegitarako erabilera
Superficie de parcela (m2) / Partzelaren azalera (m2).....807,36
Tipología edificatoria / Eraikuntzaren tipologia..... Bloque abierto / bloke irekia
Nº de plantas en catastro / Solairu-kopurua katastroaren arabera.....B+5
Estado de conservación / Kontserbazio-egoera.....Buena / Ona
Año Construcción - Rehabilitación / Eraikuntza - Birgaikuntza Urtea 1912
Estilo / Estilo.....Historicismo / Historizismoa

FUENTES DE PROTECCIÓN DEL PATRIMONIO / ONDAREA BABESTEKO ITURRIAK

GV - Número de identificación / EJ - Identifikazio zenbakia.....234
GV - Bien Calificado / EJ - Kalifikatutako Ondasuna
GV - Bien Inventariado / EJ - Inbentariatutako Ondasuna.....
 Monumento/Monumentua Conjunto monumental / Monumento multzoa
GV - Bien propuesto para ser Declarado / EJ - Izendatu dadin proposatutako Ondasuna.....
GV - Bien propuesto para protección local / EJ - Tokiko babesa eduki dezan proposatutako Ondasuna.....
GV - Otros bienes / EJ - Bestelako Ondasunak.....

PGOU / HAPO 2001 OTRAS FUENTES

OBSERVACIONES / OHARRAK

DECRETO 89/2001_22/05- BOPV Nº 106 _05-06-2001. CE1 DECRETO 89/2001_22/05- BOPV Nº 32 _14-08-2002. CE2 DECRETO 89/2001_22/05- BOPV Nº 35 _19-02-2002. CE3 DECRETO 89/2001_22/05- BOPV Nº 104 _04-06-2002

ORDENACIÓN / ANTOLAMENDUA

CALIFICACIÓN POR LA CAPV / EAE-KO KALIFIKAZIOA

Conjunto monumental: Area singularizada de Getxo ZONA B/Monumento multzoak: Getxoko eremu berezia B ZONA

GRADO DE PROTECCIÓN / BABES-MAILA

Nivel 1. Protección Especial (según Decreto Grado 3. Protección Básica) / 1. Maila. Babes Berezia (Dekretuaren arabera 3. Gradua. Oinarrizko Babesa)

GRADO DE AFECCIÓN / GAITZ-GRADUA

Según Decreto / Dekretuaren arabera

GRADO DE INTERVENCIÓN / ESKU-HARTZE MAILA

Según Decreto / Dekretuaren arabera



Etxetxu

002/64/001

nº de referencia en el Catálogo de Patrimonio del Plan General / Erreferentzia zk. Plan Orokorren Katalogoan

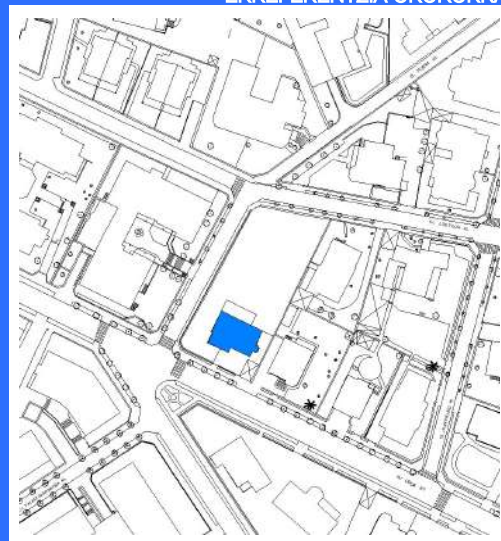
Dirección / Helbidea
Leioa Etorbidea, 15

REFERENCIA GENERAL
ERREFERENTZIA OROKORRA

Polígono / Poligonoa.....002
Manzana / Etxadia.....64
Parcela / Partzela.....001



Plano de situación general / Kokapen-orokorreko planoa



Plano de situación / Kokapen-planoa

FOTOGRAFÍAS / ARGAZKIAK



INFORMACIÓN / INFORMAZIOA

DATOS PRINCIPALES / DATU NAGUSIAK

Uso principal / Erabilera nagusia..... Uso residencial / Bizitegitarako erabilera
Superficie de parcela (m2) / Partzelaren azalera (m2)..... 1.580,32
Tipología edificatoria / Eraikuntzaren tipologia..... Casa unifamiliar / Familia bakarreko etxe
Nº de plantas en catastro / Solairu-kopurua katastroaren arabera..... S+B+2
Estado de conservación / Kontserbazio-egoera..... Buena / Ona
Año Construcción - Rehabilitación / Eraikuntza - Birgaikuntza Urtea 1920
Estilo / Estilo..... Eclepticismo-Neovasco / Ekleptizismo- Euskal estilo berria

FUENTES DE PROTECCIÓN DEL PATRIMONIO / ONDAREA BABESTEKO ITURRIAK

GV - Número de identificación / EJ - Identifikazio zenbakia..... 123
GV - Bien Calificado / EJ - Kalifikatutako Ondasuna
GV - Bien Inventariado / EJ - Inbentariatutako Ondasuna.....
 Monumento/Monumentua Conjunto monumental / Monumento multzoa
GV - Bien propuesto para ser Declarado / EJ - Izendatu dadin proposatutako Ondasuna.....
GV - Bien propuesto para protección local / EJ - Tokiko babesa eduki dezan proposatutako Ondasuna.....
GV - Otros bienes / EJ - Bestelako Ondasunak.....

PGOU / HAPO 2001 OTRAS FUENTES

OBSERVACIONES / OHARRAK

DECRETO 89/2001_22/05- BOPV Nº 106 _05-06-2001. CE1 DECRETO 89/2001_22/05- BOPV Nº 32 _14-08-2002. CE2 DECRETO 89/2001_22/05- BOPV Nº 35 _19-02-2002. CE3 DECRETO 89/2001_22/05- BOPV Nº 104 _04-06-2002

ORDENACIÓN / ANTOLAMENDUA

CALIFICACIÓN POR LA CAPV / EAE-KO KALIFIKAZIOA

Conjunto monumental: Area singularizada de Getxo ZONA B/Monumento multzoak: Getxoko eremu berezia B ZONA

GRADO DE PROTECCIÓN / BABES-MAILA

Nivel 1. Protección Especial (según Decreto Grado 3. Protección Básica) / 1. Maila. Babes Berezia (Dekretuaren arabera 3. Gradua. Oinarrizko Babesa)

GRADO DE AFECCIÓN / GAITZ-GRADUA

Según Decreto / Dekretuaren arabera

GRADO DE INTERVENCIÓN / ESKU-HARTZE MAILA

Según Decreto / Dekretuaren arabera

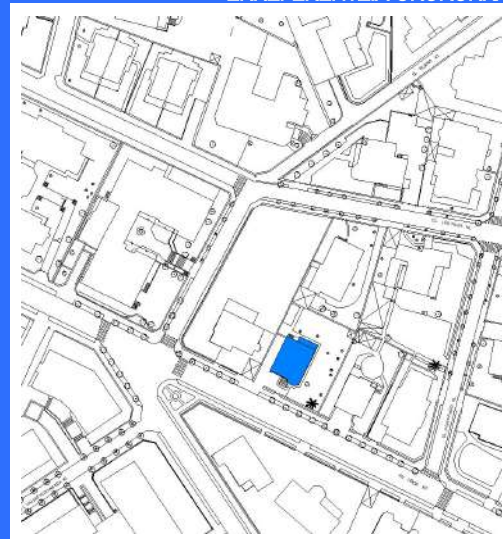
Dirección / Helbidea
Leioa Etorbidea, 17

REFERENCIA GENERAL
ERREFERENTZIA OROKORRA

Polígono / Poligonoa.....002
Manzana / Etxadia.....64
Parcela / Partzela.....005



Plano de situación general / Kokapen-orokorreko planoa



Plano de situación / Kokapen-planoa

FOTOGRAFÍAS / ARGAZKIAK



INFORMACIÓN / INFORMAZIOA

DATOS PRINCIPALES / DATU NAGUSIAK

Uso principal / Erabilera nagusia..... Uso residencial / Bizitegitarako erabilera
Superficie de parcela (m2) / Partzelaren azalera (m2).....692,84
Tipología edificatoria / Eraikuntzaren tipologia..... Casa unifamiliar / familia bakarreko etxe
Nº de plantas en catastro / Solairu-kopurua katastroaren arabera..... S+B+2
Estado de conservación / Kontserbazio-egoera..... Buena / Ona
Año Construcción - Rehabilitación / Eraikuntza - Birgaikuntza Urtea 1920
Estilo / Estilo..... Eclepticismo / Ekleptizismoa

FUENTES DE PROTECCIÓN DEL PATRIMONIO / ONDAREA BABESTEKO ITURRIAK

GV - Número de identificación / EJ - Identifikazio zenbakia..... 124
GV - Bien Calificado / EJ - Kalifikatutako Ondasuna
GV - Bien Inventariado / EJ - Inbentariatutako Ondasuna.....
 Monumento/Monumentua Conjunto monumental / Monumento multzoa
GV - Bien propuesto para ser Declarado / EJ - Izendatu dadin proposatutako Ondasuna.....
GV - Bien propuesto para protección local / EJ - Tokiko babesa eduki dezan proposatutako Ondasuna.....
GV - Otros bienes / EJ - Bestelako Ondasunak.....

PGOU / HAPO 2001 OTRAS FUENTES

OBSERVACIONES / OHARRAK

DECRETO 89/2001_22/05- BOPV Nº 106 _05-06-2001. CE1 DECRETO 89/2001_22/05- BOPV Nº 32 _14-08-2002. CE2 DECRETO 89/2001_22/05- BOPV Nº 35 _19-02-2002. CE3 DECRETO 89/2001_22/05- BOPV Nº 104 _04-06-2002

ORDENACIÓN / ANTOLAMENDUA

CALIFICACIÓN POR LA CAPV / EAE-KO KALIFIKAZIOA

Conjunto monumental: Area singularizada de Getxo ZONA B/Monumento multzoak: Getxoko eremu berezia B ZONA

GRADO DE PROTECCIÓN / BABES-MAILA

Nivel 1. Protección Especial (según Decreto Grado 3. Protección Básica) / 1. Maila. Babes Berezia (Dekretuaren arabera 3. Gradua. Oinarrizko Babesa)

GRADO DE AFECCIÓN / GAITZ-GRADUA

Según Decreto / Dekretuaren arabera

GRADO DE INTERVENCIÓN / ESKU-HARTZE MAILA

Según Decreto / Dekretuaren arabera



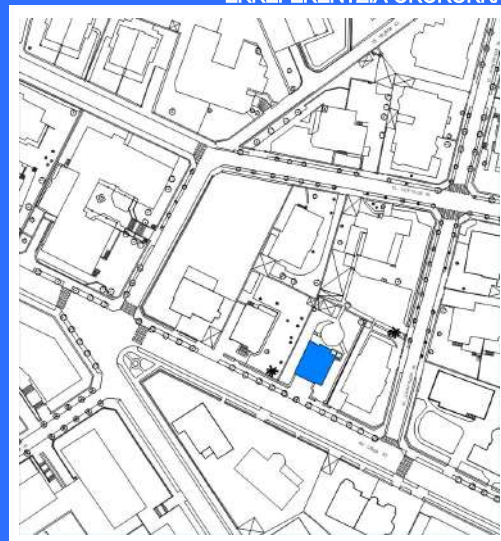
Dirección / Helbidea
Leioa Etorbidea, 19

REFERENCIA GENERAL
ERREFERENTZIA OROKORRA

Polígono / Poligonoa.....002
Manzana / Etxadia.....64
Parcela / Partzela.....006



Plano de situación general / Kokapen-orokorreko planoa



Plano de situación / Kokapen-planoa

FOTOGRAFÍAS / ARGAZKIAK



INFORMACIÓN / INFORMAZIOA

DATOS PRINCIPALES / DATU NAGUSIAK

Uso principal / Erabilera nagusia..... Uso residencial / Bizitegitarako erabilera
Superficie de parcela (m2) / Partzelaren azalera (m2).....614,40
Tipología edificatoria / Eraikuntzaren tipologia..... Casa / Etxea
Nº de plantas en catastro / Solairu-kopurua katastroaren arabera.....S+B+2
Estado de conservación / Kontserbazio-egoera.....Buena / Ona
Año Construcción - Rehabilitación / Eraikuntza - Birgaikuntza Urtea 1912
Estilo / Estilo.....

FUENTES DE PROTECCIÓN DEL PATRIMONIO / ONDAREA BABESTEKO ITURRIAK

GV - Número de identificación / EJ - Identifikazio zenbakia.....274
GV - Bien Calificado / EJ - Kalifikatutako Ondasuna
GV - Bien Inventariado / EJ - Inbentariatutako Ondasuna.....
 Monumento/Monumentua Conjunto monumental / Monumento multzoa
GV - Bien propuesto para ser Declarado / EJ - Izendatu dadin proposatutako Ondasuna.....
GV - Bien propuesto para protección local / EJ - Tokiko babesa eduki dezan proposatutako Ondasuna.....
GV - Otros bienes / EJ - Bestelako Ondasunak.....

PGOU / HAPO 2001 OTRAS FUENTES

OBSERVACIONES / OHARRAK

DECRETO 89/2001_22/05- BOPV Nº 106 _05-06-2001. CE1 DECRETO 89/2001_22/05- BOPV Nº 32 _14-08-2002. CE2 DECRETO 89/2001_22/05- BOPV Nº 35 _19-02-2002. CE3 DECRETO 89/2001_22/05- BOPV Nº 104 _04-06-2002

ORDENACIÓN / ANTOLAMENDUA

CALIFICACIÓN POR LA CAPV / EAE-KO KALIFIKAZIOA

Conjunto monumental: Area singularizada de Getxo ZONA B/Monumento multzoak: Getxoko eremu berezia B ZONA

GRADO DE PROTECCIÓN / BABES-MAILA

Nivel 1. Protección Especial (según Decreto Grado 3. Protección Básica) / 1. Maila. Babes Berezia (Dekretuaren arabera 3. Gradua. Oinarrizko Babesa)

GRADO DE AFECCIÓN / GAITZ-GRADUA

Según Decreto / Dekretuaren arabera

GRADO DE INTERVENCIÓN / ESKU-HARTZE MAILA

Según Decreto / Dekretuaren arabera



Los Tilos, 16, 18 / Juan Prado, 06

002/66/002-001

nº de referencia en el Catálogo de Patrimonio del Plan General / Erreferentzia zk. Plan Orokorren Katalogoan

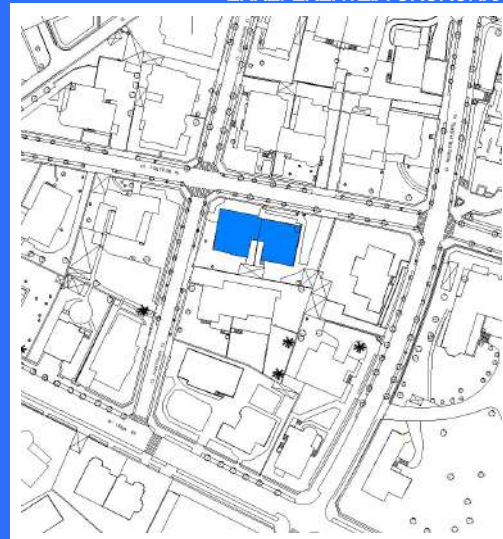
Dirección / Helbidea
Los Tilos, 16, 18 / Juan Prado, 06

REFERENCIA GENERAL
ERREFERENTZIA OROKORRA

Polígono / Poligonoa.....002
Manzana / Etxadia.....66
Parcela / Partzela.....002-001



Plano de situación general / Kokapen-orokorreko planoa



Plano de situación / Kokapen-planoa

FOTOGRAFÍAS / ARGAZKIAK



INFORMACIÓN / INFORMAZIOA

DATOS PRINCIPALES / DATU NAGUSIAK

Uso principal / Erabilera nagusia..... Uso residencial / Bizitegitarako erabilera
Superficie de parcela (m2) / Partzelaren azalera (m2)..... 1.054,04
Tipología edificatoria / Eraikuntzaren tipologia..... Casa bifamiliar / Bi bizitzako etxe
Nº de plantas en catastro / Solairu-kopurua katastroaren arabera.....B+2
Estado de conservación / Kontserbazio-egoera.....Buena / Ona
Año Construcción - Rehabilitación / Eraikuntza - Birgaikuntza Urtea 1920
Estilo / Estilo.....Eclepticismo-Neovasco / Ekleptizismo- Euskal estilo berria

FUENTES DE PROTECCIÓN DEL PATRIMONIO / ONDAREA BABESTEKO ITURRIAK

GV - Número de identificación / EJ - Identifikazio zenbakia..... 147
GV - Bien Calificado / EJ - Kalifikatutako Ondasuna
GV - Bien Inventariado / EJ - Inbentariatutako Ondasuna.....
 Monumento/Monumentua Conjunto monumental / Monumento multzoa
GV - Bien propuesto para ser Declarado / EJ - Izendatu dadin proposatutako Ondasuna.....
GV - Bien propuesto para protección local / EJ - Tokiko babesa eduki dezan proposatutako Ondasuna.....
GV - Otros bienes / EJ - Bestelako Ondasunak.....

PGOU / HAPO 2001 OTRAS FUENTES

OBSERVACIONES / OHARRAK

DECRETO 89/2001_22/05- BOPV Nº 106 _05-06-2001. CE1 DECRETO 89/2001_22/05- BOPV Nº 32 _14-08-2002. CE2 DECRETO 89/2001_22/05- BOPV Nº 35 _19-02-2002. CE3 DECRETO 89/2001_22/05- BOPV Nº 104 _04-06-2002

ORDENACIÓN / ANTOLAMENDUA

CALIFICACIÓN POR LA CAPV / EAE-KO KALIFIKAZIOA

Conjunto monumental: Area singularizada de Getxo ZONA B/Monumento multzoak: Getxoko eremu berezia B ZONA

GRADO DE PROTECCIÓN / BABES-MAILA

Nivel 1. Protección Especial (según Decreto Grado 3. Protección Básica) / 1. Maila. Babes Berezia (Dekretuaren arabera 3. Gradua. Oinarrizko Babesa)

GRADO DE AFECCIÓN / GAITZ-GRADUA

Según Decreto / Dekretuaren arabera

GRADO DE INTERVENCIÓN / ESKU-HARTZE MAILA

Según Decreto / Dekretuaren arabera



Dirección / Helbidea
Paseo del Puerto, 17

REFERENCIA GENERAL
ERREFERENTZIA OROKORRA

Polígono / Poligonoa.....002
Manzana / Etxadia.....66
Parcela / Partzela.....003



Plano de situación general / Kokapen-orokorreko planoa



Plano de situación / Kokapen-planoa

FOTOGRAFÍAS / ARGAZKIAK



INFORMACIÓN / INFORMAZIOA

DATOS PRINCIPALES / DATU NAGUSIAK

Uso principal / Erabilera nagusia..... Uso residencial / Bizitegitarako erabilera
Superficie de parcela (m2) / Partzelaren azalera (m2).....999,17
Tipología edificatoria / Eraikuntzaren tipologia..... Edificio aislado / Eraikin isolatua
Nº de plantas en catastro / Solairu-kopurua katastroaren arabera.....S+B+2
Estado de conservación / Kontserbazio-egoera.....Buena / Ona
Año Construcción - Rehabilitación / Eraikuntza - Birgaikuntza Urtea 1910
Estilo / Estilo.....Eclepticismo / Ekleptizismoa

FUENTES DE PROTECCIÓN DEL PATRIMONIO / ONDAREA BABESTEKO ITURRIAK

GV - Número de identificación / EJ - Identifikazio zenbakia..... 141
GV - Bien Calificado / EJ - Kalifikatutako Ondasuna
GV - Bien Inventariado / EJ - Inbentariatutako Ondasuna.....
 Monumento/Monumentua Conjunto monumental / Monumento multzoa
GV - Bien propuesto para ser Declarado / EJ - Izendatu dadin proposatutako Ondasuna.....
GV - Bien propuesto para protección local / EJ - Tokiko babesa eduki dezan proposatutako Ondasuna.....
GV - Otros bienes / EJ - Bestelako Ondasunak.....

PGOU / HAPO 2001 OTRAS FUENTES

OBSERVACIONES / OHARRAK

DECRETO 89/2001_22/05- BOPV Nº 106 _05-06-2001. CE1 DECRETO 89/2001_22/05- BOPV Nº 32 _14-08-2002. CE2 DECRETO 89/2001_22/05- BOPV Nº 35 _19-02-2002. CE3 DECRETO 89/2001_22/05- BOPV Nº 104 _04-06-2002

ORDENACIÓN / ANTOLAMENDUA

CALIFICACIÓN POR LA CAPV / EAE-KO KALIFIKAZIOA

Conjunto monumental: Area singularizada de Getxo ZONA B/Monumento multzoak: Getxoko eremu berezia B ZONA

GRADO DE PROTECCIÓN / BABES-MAILA

Nivel 1. Protección Especial (según Decreto Grado 3. Protección Básica) / 1. Maila. Babes Berezia (Dekretuaren arabera 3. Gradua. Oinarrizko Babesa)

GRADO DE AFECCIÓN / GAITZ-GRADUA

Según Decreto / Dekretuaren arabera

GRADO DE INTERVENCIÓN / ESKU-HARTZE MAILA

Según Decreto / Dekretuaren arabera



Dirección / Helbidea
Paseo del Puerto, 15

**REFERENCIA GENERAL
 ERREFERENTZIA OROKORRA**

Polígono / Poligonoa.....002
 Manzana / Etxadia.....66
 Parcela / Partzela.....005



Plano de situación general / Kokapen-orokorreko planoak



Plano de situación / Kokapen-planoak

FOTOGRAFÍAS / ARGAZKIAK



INFORMACIÓN / INFORMAZIOA

DATOS PRINCIPALES / DATU NAGUSIAK

Uso principal / Erabilera nagusia..... Uso residencial / Bizitegitarako erabilera
 Superficie de parcela (m2) / Partzelaren azalera (m2).....556,60
 Tipología edificatoria / Eraikuntzaren tipologia..... Edificio aislado / Eraikin isolatua
 Nº de plantas en catastro / Solairu-kopurua katastroaren arabera..... S+B+2
 Estado de conservación / Kontserbazio-egoera..... Buena / Ona
 Año Construcción - Rehabilitación / Eraikuntza - Birgaikuntza Urtea 1905
 Estilo / Estilo..... Eclepticismo / Ekleptizismoa

FUENTES DE PROTECCIÓN DEL PATRIMONIO / ONDAREA BABESTEKO ITURRIAK

GV - Número de identificación / EJ - Identifikazio zenbakia..... 128
 GV - Bien Calificado / EJ - Kalifikatutako Ondasuna
 GV - Bien Inventariado / EJ - Inbentariatutako Ondasuna.....
 Monumento/Monumentua Conjunto monumental / Monumento multzoa
 GV - Bien propuesto para ser Declarado / EJ - Izendatu dadin proposatutako Ondasuna.....
 GV - Bien propuesto para protección local / EJ - Tokiko babesa eduki dezan proposatutako Ondasuna.....
 GV - Otros bienes / EJ - Bestelako Ondasunak.....

PGOU / HAPO 2001 OTRAS FUENTES

OBSERVACIONES / OHARRAK

DECRETO 89/2001_22/05- BOPV Nº 106 _05-06-2001. CE1 DECRETO 89/2001_22/05- BOPV Nº 32 _14-08-2002. CE2 DECRETO 89/2001_22/05- BOPV Nº 35 _19-02-2002. CE3 DECRETO 89/2001_22/05- BOPV Nº 104 _04-06-2002

ORDENACIÓN / ANTOLAMENDUA

CALIFICACIÓN POR LA CAPV / EAE-KO KALIFIKAZIOA

Conjunto monumental: Area singularizada de Getxo ZONA B/Monumento multzoak: Getxoko eremu berezia B ZONA

GRADO DE PROTECCIÓN / BABES-MAILA

Nivel 1. Protección Especial (según Decreto Grado 3. Protección Básica) / 1. Maila. Babes Berezia (Dekretuaren arabera 3. Gradua. Oinarrizko Babesa)

GRADO DE AFECCIÓN / GAITZ-GRADUA

Según Decreto / Dekretuaren arabera

GRADO DE INTERVENCIÓN / ESKU-HARTZE MAILA

Según Decreto / Dekretuaren arabera



Dirección / Helbidea
Leioa Etorbidea, 25

REFERENCIA GENERAL
ERREFERENTZIA OROKORRA

Polígono / Poligonoa.....002
Manzana / Etxadia.....66
Parcela / Partzela.....006



Plano de situación general / Kokapen-orokorre planoa



Plano de situación / Kokapen-planoa

FOTOGRAFÍAS / ARGAZKIAK



INFORMACIÓN / INFORMAZIOA

DATOS PRINCIPALES / DATU NAGUSIAK

Uso principal / Erabilera nagusia..... Uso residencial / Bizitegitarako erabilera
Superficie de parcela (m2) / Partzelaren azalera (m2).....521,41
Tipología edificatoria / Eraikuntzaren tipologia.....Casa unifamiliar / Familia bakarreko etxe
Nº de plantas en catastro / Solairu-kopurua katastroaren arabera.....S+B+2
Estado de conservación / Kontserbazio-egoera.....Buena / Ona
Año Construcción - Rehabilitación / Eraikuntza - Birgaikuntza Urtea 1920
Estilo / Estilo.....Eclepticismo-Neovasco / Ekleptizismo- Euskal estilo berria

FUENTES DE PROTECCIÓN DEL PATRIMONIO / ONDAREA BABESTEKO ITURRIAK

GV - Número de identificación / EJ - Identifikazio zenbakia..... 127
GV - Bien Calificado / EJ - Kalifikatutako Ondasuna
GV - Bien Inventariado / EJ - Inbentariatutako Ondasuna.....
 Monumento/Monumentua Conjunto monumental / Monumento multzoa
GV - Bien propuesto para ser Declarado / EJ - Izendatu dadin proposatutako Ondasuna.....
GV - Bien propuesto para protección local / EJ - Tokiko babesa eduki dezan proposatutako Ondasuna.....
GV - Otros bienes / EJ - Bestelako Ondasunak.....

PGOU / HAPO 2001 OTRAS FUENTES

OBSERVACIONES / OHARRAK

DECRETO 89/2001_22/05- BOPV Nº 106 _05-06-2001. CE1 DECRETO 89/2001_22/05- BOPV Nº 32 _14-08-2002. CE2 DECRETO 89/2001_22/05- BOPV Nº 35 _19-02-2002. CE3 DECRETO 89/2001_22/05- BOPV Nº 104 _04-06-2002

ORDENACIÓN / ANTOLAMENDUA

CALIFICACIÓN POR LA CAPV / EAE-KO KALIFIKAZIOA

Conjunto monumental: Area singularizada de Getxo ZONA B/Monumento multzoak: Getxoko eremu berezia B ZONA

GRADO DE PROTECCIÓN / BABES-MAILA

Nivel 1. Protección Especial (según Decreto Grado 3. Protección Básica) / 1. Maila. Babes Berezia (Dekretuaren arabera 3. Gradua. Oinarrizko Babesa)

GRADO DE AFECCIÓN / GAITZ-GRADUA

Según Decreto / Dekretuaren arabera

GRADO DE INTERVENCIÓN / ESKU-HARTZE MAILA

Según Decreto / Dekretuaren arabera

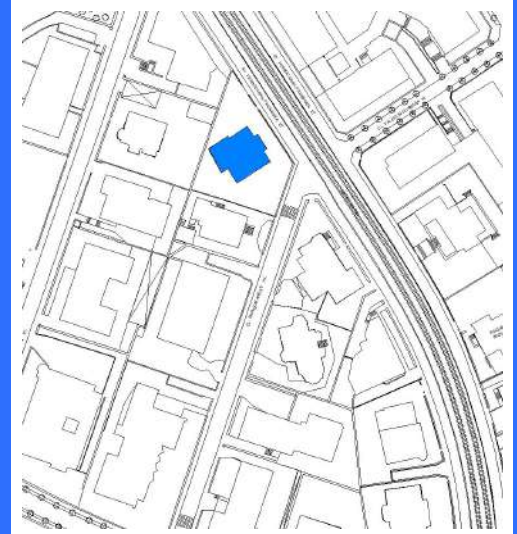
Dirección / Helbidea
Trenbidea Etorbidea, 08

REFERENCIA GENERAL
ERREFERENTZIA OROKORRA

Polígono / Poligonoa.....002
Manzana / Etxadia.....68
Parcela / Partzela.....002



Plano de situación general / Kokapen-orokorreko planoak



Plano de situación / Kokapen-planoa

FOTOGRAFÍAS / ARGAZKIAK



INFORMACIÓN / INFORMAZIOA

DATOS PRINCIPALES / DATU NAGUSIAK

Uso principal / Erabilera nagusia..... Uso residencial / Bizitegitarako erabilera
Superficie de parcela (m2) / Partzelaren azalera (m2).....992,41
Tipología edificatoria / Eraikuntzaren tipologia..... Edificio aislado / Eraikin isolatua
Nº de plantas en catastro / Solairu-kopurua katastroaren arabera..... S+B+2
Estado de conservación / Kontserbazio-egoera..... Buena / Ona
Año Construcción - Rehabilitación / Eraikuntza - Birgaikuntza Urtea 1905
Estilo / Estilo..... Eclepticismo-modernismo / Ekleptizismo- modernismoa

FUENTES DE PROTECCIÓN DEL PATRIMONIO / ONDAREA BABESTEKO ITURRIAK

GV - Número de identificación / EJ - Identifikazio zenbakia..... 120
GV - Bien Calificado / EJ - Kalifikatutako Ondasuna
GV - Bien Inventariado / EJ - Inbentariatutako Ondasuna.....
 Monumento/Monumentua Conjunto monumental / Monumento multzoa
GV - Bien propuesto para ser Declarado / EJ - Izendatu dadin proposatutako Ondasuna.....
GV - Bien propuesto para protección local / EJ - Tokiko babesa eduki dezan proposatutako Ondasuna.....
GV - Otros bienes / EJ - Bestelako Ondasunak.....

PGOU / HAPO 2001 OTRAS FUENTES

OBSERVACIONES / OHARRAK

DECRETO 89/2001_22/05- BOPV Nº 106 _05-06-2001. CE1 DECRETO 89/2001_22/05- BOPV Nº 32 _14-08-2002. CE2 DECRETO 89/2001_22/05- BOPV Nº 35 _19-02-2002. CE3 DECRETO 89/2001_22/05- BOPV Nº 104 _04-06-2002

ORDENACIÓN / ANTOLAMENDUA

CALIFICACIÓN POR LA CAPV / EAE-KO KALIFIKAZIOA

Conjunto monumental: Area singularizada de Getxo ZONA B/Monumento multzoak: Getxoko eremu berezia B ZONA

GRADO DE PROTECCIÓN / BABES-MAILA

Nivel 1. Protección Especial (según Decreto Grado 3. Protección Básica) / 1. Maila. Babes Berezia (Dekretuaren arabera 3. Gradua. Oinarrizko Babesa)

GRADO DE AFECCIÓN / GAITZ-GRADUA

Según Decreto / Dekretuaren arabera

GRADO DE INTERVENCIÓN / ESKU-HARTZE MAILA

Según Decreto / Dekretuaren arabera



FOTOGRAFÍAS / ARGAZKIAK



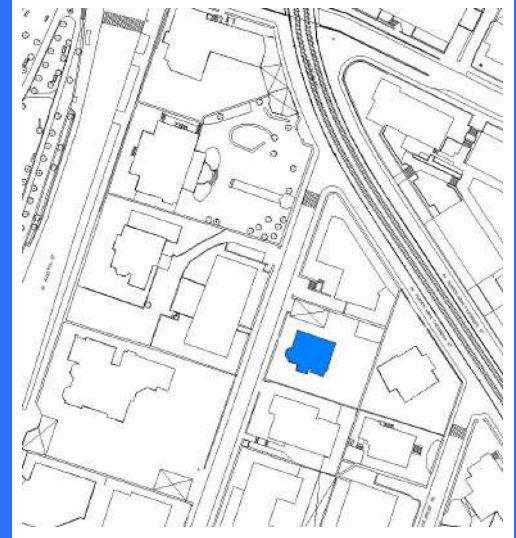
Dirección / Helbidea
Amann, 03

REFERENCIA GENERAL
ERREFERENTZIA OROKORRA

Polígono / Poligonoa.....002
Manzana / Etxadia.....68
Parcela / Partzela.....003



Plano de situación general / Kokapen-orokorreko planoa



Plano de situación / Kokapen-planoa

INFORMACIÓN / INFORMAZIOA

DATOS PRINCIPALES / DATU NAGUSIAK

Uso principal / Erabilera nagusia..... Uso residencial / Bizitegitarako erabilera
Superficie de parcela (m2) / Partzelaren azalera (m2).....927,38
Tipología edificatoria / Eraikuntzaren tipologia..... Edificio aislado / Eraikin isolatua
Nº de plantas en catastro / Solairu-kopurua katastroaren arabera.....S+B+2
Estado de conservación / Kontserbazio-egoera.....Buena / Ona
Año Construcción - Rehabilitación / Eraikuntza - Birgaikuntza Urtea 1915
Estilo / Estilo.....Eclepticismo / Ekleptizismoa

FUENTES DE PROTECCIÓN DEL PATRIMONIO / ONDAREA BABESTEKO ITURRIAK

GV - Número de identificación / EJ - Identifikazio zenbakia..... 113
GV - Bien Calificado / EJ - Kalifikatutako Ondasuna
GV - Bien Inventariado / EJ - Inbentariatutako Ondasuna.....
 Monumento/Monumentua Conjunto monumental / Monumento multzoa
GV - Bien propuesto para ser Declarado / EJ - Izendatu dadin proposatutako Ondasuna.....
GV - Bien propuesto para protección local / EJ - Tokiko babesa eduki dezan proposatutako Ondasuna.....
GV - Otros bienes / EJ - Bestelako Ondasunak.....

PGOU / HAPO 2001 OTRAS FUENTES

OBSERVACIONES / OHARRAK

DECRETO 89/2001_22/05- BOPV Nº 106 _05-06-2001. CE1 DECRETO 89/2001_22/05- BOPV Nº 32 _14-08-2002. CE2 DECRETO 89/2001_22/05- BOPV Nº 35 _19-02-2002. CE3 DECRETO 89/2001_22/05- BOPV Nº 104 _04-06-2002

ORDENACIÓN / ANTOLAMENDUA

CALIFICACIÓN POR LA CAPV / EAE-KO KALIFIKAZIOA

Conjunto monumental: Area singularizada de Getxo ZONA B/Monumento multzoak: Getxoko eremu berezia B ZONA

GRADO DE PROTECCIÓN / BABES-MAILA

Nivel 1. Protección Especial (según Decreto Grado 3. Protección Básica) / 1. Maila. Babes Berezia (Dekretuaren arabera 3. Gradua. Oinarrizko Babesa)

GRADO DE AFECCIÓN / GAITZ-GRADUA

Según Decreto / Dekretuaren arabera

GRADO DE INTERVENCIÓN / ESKU-HARTZE MAILA

Según Decreto / Dekretuaren arabera



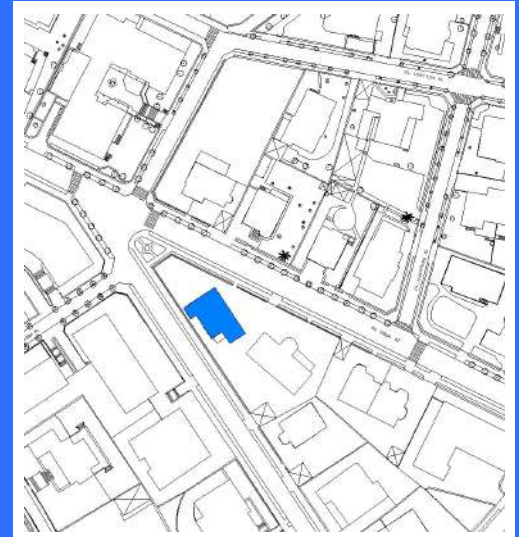
Dirección / Helbidea
Leioa Etorbidea, 10

REFERENCIA GENERAL
ERREFERENTZIA OROKORRA

Polígono / Poligonoa.....002
Manzana / Etxadia.....69
Parcela / Partzela.....001



Plano de situación general / Kokapen-orokorreko planoa



Plano de situación / Kokapen-planoa

FOTOGRAFÍAS / ARGAZKIAK



INFORMACIÓN / INFORMAZIOA

DATOS PRINCIPALES / DATU NAGUSIAK

Uso principal / Erabilera nagusia..... Uso residencial / Bizitegitarako erabilera
Superficie de parcela (m2) / Partzelaren azalera (m2)..... 754,23
Tipología edificatoria / Eraikuntzaren tipologia..... Casa unifamiliar / Familia bakarreko etxe
Nº de plantas en catastro / Solairu-kopurua katastroaren arabera..... S+B+2
Estado de conservación / Kontserbazio-egoera..... Buena / Ona
Año Construcción - Rehabilitación / Eraikuntza - Birgaikuntza Urtea 1910
Estilo / Estilo..... Eclepticismo / Ekleptizismoa

FUENTES DE PROTECCIÓN DEL PATRIMONIO / ONDAREA BABESTEKO ITURRIAK

GV - Número de identificación / EJ - Identifikazio zenbakia..... 121
GV - Bien Calificado / EJ - Kalifikatutako Ondasuna
GV - Bien Inventariado / EJ - Inbentariatutako Ondasuna.....
 Monumento/Monumentua Conjunto monumental / Monumento multzoa
GV - Bien propuesto para ser Declarado / EJ - Izendatu dadin proposatutako Ondasuna.....
GV - Bien propuesto para protección local / EJ - Tokiko babesa eduki dezan proposatutako Ondasuna.....
GV - Otros bienes / EJ - Bestelako Ondasunak.....

PGOU / HAPO 2001 OTRAS FUENTES

OBSERVACIONES / OHARRAK

DECRETO 89/2001_22/05- BOPV Nº 106 _05-06-2001. CE1 DECRETO 89/2001_22/05- BOPV Nº 32 _14-08-2002. CE2 DECRETO 89/2001_22/05- BOPV Nº 35 _19-02-2002. CE3 DECRETO 89/2001_22/05- BOPV Nº 104 _04-06-2002

ORDENACIÓN / ANTOLAMENDUA

CALIFICACIÓN POR LA CAPV / EAE-KO KALIFIKAZIOA

Conjunto monumental: Area singularizada de Getxo ZONA B/Monumento multzoak: Getxoko eremu berezia B ZONA

GRADO DE PROTECCIÓN / BABES-MAILA

Nivel 1. Protección Especial (según Decreto Grado 2. Protección Media) / 1. Maila. Babes Berezia (Dekretuaren arabera 2. Gradua. Babes bertaina)

GRADO DE AFECCIÓN / GAITZ-GRADUA

Según Decreto / Dekretuaren arabera

GRADO DE INTERVENCIÓN / ESKU-HARTZE MAILA

Según Decreto / Dekretuaren arabera



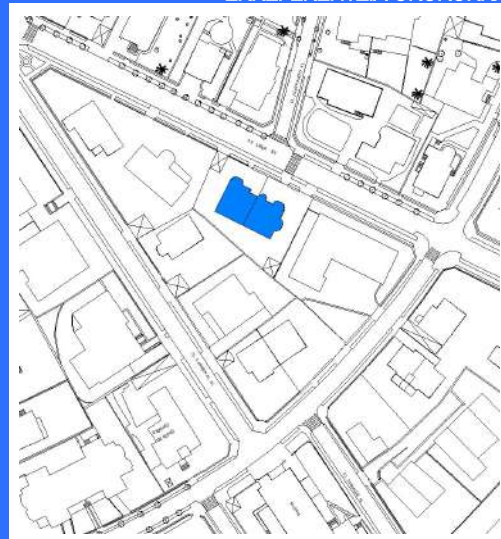
Dirección / Helbidea
Leioa Etorbidea, 14A y 14B

REFERENCIA GENERAL
ERREFERENTZIA OROKORRA

Polígono / Poligonoa.....002
Manzana / Etxadia.....69
Parcela / Partzela.....003-004



Plano de situación general / Kokapen-orokorreko planoa



Plano de situación / Kokapen-planoa

FOTOGRAFÍAS / ARGAZKIAK



INFORMACIÓN / INFORMAZIOA

DATOS PRINCIPALES / DATU NAGUSIAK

Uso principal / Erabilera nagusia..... Uso residencial / Bizitegitarako erabilera
Superficie de parcela (m2) / Partzelaren azalera (m2).....964,16
Tipología edificatoria / Eraikuntzaren tipologia..... Casa bifamiliar / Bi bizitzako etxe
Nº de plantas en catastro / Solairu-kopurua katastroaren arabera.....S+B+2
Estado de conservación / Kontserbazio-egoera.....Buena / Ona
Año Construcción - Rehabilitación / Eraikuntza - Birgaikuntza Urtea 1910
Estilo / Estilo.....Eclepticismo / Ekleptizismoa

FUENTES DE PROTECCIÓN DEL PATRIMONIO / ONDAREA BABESTEKO ITURRIAK

GV - Número de identificación / EJ - Identifikazio zenbakia..... 122
GV - Bien Calificado / EJ - Kalifikatutako Ondasuna
GV - Bien Inventariado / EJ - Inbentariatutako Ondasuna.....
 Monumento/Monumentua Conjunto monumental / Monumento multzoa
GV - Bien propuesto para ser Declarado / EJ - Izendatu dadin proposatutako Ondasuna.....
GV - Bien propuesto para protección local / EJ - Tokiko babesa eduki dezan proposatutako Ondasuna.....
GV - Otros bienes / EJ - Bestelako Ondasunak.....
PGOU / HAPO 2001 OTRAS FUENTES

OBSERVACIONES / OHARRAK

DECRETO 89/2001_22/05- BOPV Nº 106 _05-06-2001. CE1 DECRETO 89/2001_22/05- BOPV Nº 32 _14-08-2002. CE2 DECRETO 89/2001_22/05- BOPV Nº 35 _19-02-2002. CE3 DECRETO 89/2001_22/05- BOPV Nº 104 _04-06-2002

ORDENACIÓN / ANTOLAMENDUA

CALIFICACIÓN POR LA CAPV / EAE-KO KALIFIKAZIOA

Conjunto monumental: Area singularizada de Getxo ZONA B/Monumento multzoak: Getxoko eremu berezia B ZONA

GRADO DE PROTECCIÓN / BABES-MAILA

Nivel 1. Protección Especial (según Decreto Grado 3. Protección Básica) / 1. Maila. Babes Berezia (Dekretuaren arabera 3. Gradua. Oinarrizko Babesa)

GRADO DE AFECCIÓN / GAITZ-GRADUA

Según Decreto / Dekretuaren arabera

GRADO DE INTERVENCIÓN / ESKU-HARTZE MAILA

Según Decreto / Dekretuaren arabera

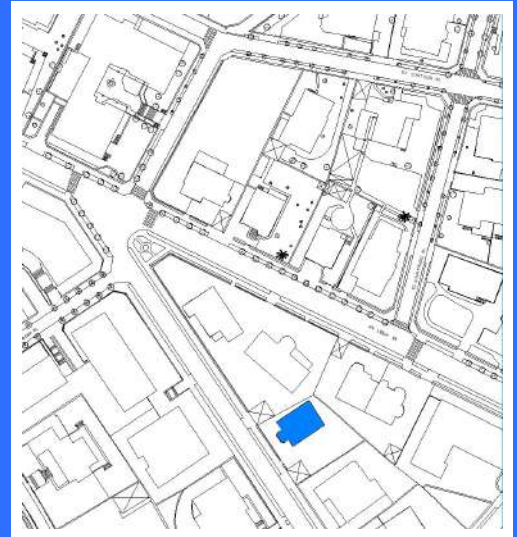
Dirección / Helbidea
El Carmen, 05

REFERENCIA GENERAL
ERREFERENTZIA OROKORRA

Polígono / Poligonoa.....002
Manzana / Etxadia.....69
Parcela / Partzela.....006



Plano de situación general / Kokapen-orokorreko planoak



Plano de situación / Kokapen-planoak

FOTOGRAFÍAS / ARGAZKIAK



INFORMACIÓN / INFORMAZIOA

DATOS PRINCIPALES / DATU NAGUSIAK

Uso principal / Erabilera nagusia..... Uso residencial / Bizitegitarako erabilera
Superficie de parcela (m2) / Partzelaren azalera (m2).....598,75
Tipología edificatoria / Eraikuntzaren tipologia..... Edificio aislado / Eraikin isolatua
Nº de plantas en catastro / Solairu-kopurua katastroaren arabera..... S+B+2
Estado de conservación / Kontserbazio-egoera..... Buena / Ona
Año Construcción - Rehabilitación / Eraikuntza - Birgaikuntza Urtea 1905
Estilo / Estilo..... Eclepticismo / Ekleptizismoa

FUENTES DE PROTECCIÓN DEL PATRIMONIO / ONDAREA BABESTEKO ITURRIAK

GV - Número de identificación / EJ - Identifikazio zenbakia..... 132
GV - Bien Calificado / EJ - Kalifikatutako Ondasuna
GV - Bien Inventariado / EJ - Inbentariatutako Ondasuna.....
 Monumento/Monumentua Conjunto monumental / Monumento multzoa
GV - Bien propuesto para ser Declarado / EJ - Izendatu dadin proposatutako Ondasuna.....
GV - Bien propuesto para protección local / EJ - Tokiko babesa eduki dezan proposatutako Ondasuna.....
GV - Otros bienes / EJ - Bestelako Ondasunak.....

PGOU / HAPO 2001 OTRAS FUENTES

OBSERVACIONES / OHARRAK

DECRETO 89/2001_22/05- BOPV Nº 106 _05-06-2001. CE1 DECRETO 89/2001_22/05- BOPV Nº 32 _14-08-2002. CE2 DECRETO 89/2001_22/05- BOPV Nº 35 _19-02-2002. CE3 DECRETO 89/2001_22/05- BOPV Nº 104 _04-06-2002

ORDENACIÓN / ANTOLAMENDUA

CALIFICACIÓN POR LA CAPV / EAE-KO KALIFIKAZIOA

Conjunto monumental: Area singularizada de Getxo ZONA B/Monumento multzoak: Getxoko eremu berezia B ZONA

GRADO DE PROTECCIÓN / BABES-MAILA

Nivel 1. Protección Especial (según Decreto Grado 3. Protección Básica) / 1. Maila. Babes Berezia (Dekretuaren arabera 3. Gradua. Oinarrizko Babesa)

GRADO DE AFECCIÓN / GAITZ-GRADUA

Según Decreto / Dekretuaren arabera

GRADO DE INTERVENCIÓN / ESKU-HARTZE MAILA

Según Decreto / Dekretuaren arabera

Dirección / Helbidea
Paseo del Puerto, 09, 11

REFERENCIA GENERAL
ERREFERENTZIA OROKORRA

Polígono / Poligonoa.....002
Manzana / Etxadia.....69
Parcela / Partzela.....009-008



Plano de situación general / Kokapen-orokorreko planoa



Plano de situación / Kokapen-planoa

FOTOGRAFÍAS / ARGAZKIAK



INFORMACIÓN / INFORMAZIOA

DATOS PRINCIPALES / DATU NAGUSIAK

Uso principal / Erabilera nagusia..... Uso residencial / Bizitegitarako erabilera
Superficie de parcela (m2) / Partzelaren azalera (m2).....989,49
Tipología edificatoria / Eraikuntzaren tipologia..... Casa bifamiliar / Bi bizitzako etxe
Nº de plantas en catastro / Solairu-kopurua katastroaren arabera.....S+B+2
Estado de conservación / Kontserbazio-egoera.....Buena / Ona
Año Construcción - Rehabilitación / Eraikuntza - Birgaikuntza Urtea 1910
Estilo / Estilo.....Eclepticismo-Neovasco / Ekleptizismo- Euskal estilo berria

FUENTES DE PROTECCIÓN DEL PATRIMONIO / ONDAREA BABESTEKO ITURRIAK

GV - Número de identificación / EJ - Identifikazio zenbakia..... 133
GV - Bien Calificado / EJ - Kalifikatutako Ondasuna
GV - Bien Inventariado / EJ - Inbentariatutako Ondasuna.....
 Monumento/Monumentua Conjunto monumental / Monumento multzoa
GV - Bien propuesto para ser Declarado / EJ - Izendatu dadin proposatutako Ondasuna.....
GV - Bien propuesto para protección local / EJ - Tokiko babesa eduki dezan proposatutako Ondasuna.....
GV - Otros bienes / EJ - Bestelako Ondasunak.....

PGOU / HAPO 2001 OTRAS FUENTES

OBSERVACIONES / OHARRAK

DECRETO 89/2001_22/05- BOPV Nº 106 _05-06-2001. CE1 DECRETO 89/2001_22/05- BOPV Nº 32 _14-08-2002. CE2 DECRETO 89/2001_22/05- BOPV Nº 35 _19-02-2002. CE3 DECRETO 89/2001_22/05- BOPV Nº 104 _04-06-2002

ORDENACIÓN / ANTOLAMENDUA

CALIFICACIÓN POR LA CAPV / EAE-KO KALIFIKAZIOA

Conjunto monumental: Area singularizada de Getxo ZONA B/Monumento multzoak: Getxoko eremu berezia B ZONA

GRADO DE PROTECCIÓN / BABES-MAILA

Nivel 1. Protección Especial (según Decreto Grado 3. Protección Básica) / 1. Maila. Babes Berezia (Dekretuaren arabera 3. Gradua. Oinarrizko Babesa)

GRADO DE AFECCIÓN / GAITZ-GRADUA

Según Decreto / Dekretuaren arabera

GRADO DE INTERVENCIÓN / ESKU-HARTZE MAILA

Según Decreto / Dekretuaren arabera

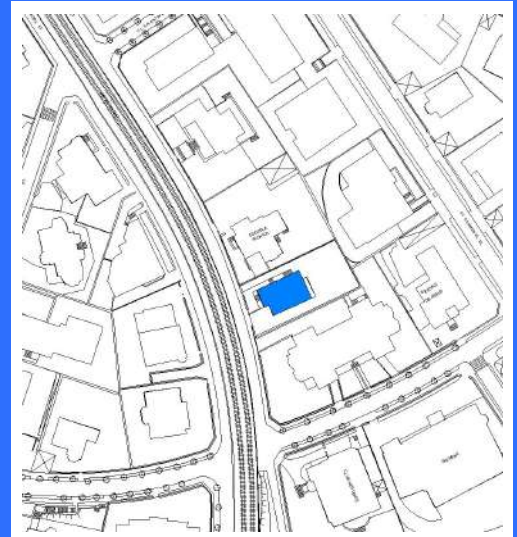
Dirección / Helbidea
Trenbidea Etorbidea, 19

REFERENCIA GENERAL
ERREFERENTZIA OROKORRA

Polígono / Poligonoa.....002
Manzana / Etxadia.....70
Parcela / Partzela.....006



Plano de situación general / Kokapen-orokorreko planoa



Plano de situación / Kokapen-planoa

FOTOGRAFÍAS / ARGAZKIAK



INFORMACIÓN / INFORMAZIOA

DATOS PRINCIPALES / DATU NAGUSIAK

Uso principal / Erabilera nagusia..... Uso residencial / Bizitegitarako erabilera
Superficie de parcela (m2) / Partzelaren azalera (m2).....689,27
Tipología edificatoria / Eraikuntzaren tipologia..... Casa / Etxea
Nº de plantas en catastro / Solairu-kopurua katastroaren arabera..... S+B+2
Estado de conservación / Kontserbazio-egoera..... Buena / Ona
Año Construcción - Rehabilitación / Eraikuntza - Birgaikuntza Urtea 1910
Estilo / Estilo..... Influencia Inglesa / Eragin Ingelesa

FUENTES DE PROTECCIÓN DEL PATRIMONIO / ONDAREA BABESTEKO ITURRIAK

GV - Número de identificación / EJ - Identifikazio zenbakia.....
GV - Bien Calificado / EJ - Kalifikatutako Ondasuna
GV - Bien Inventariado / EJ - Inbentariatutako Ondasuna.....
 Monumento/Monumentua Conjunto monumental / Monumento multzoa
GV - Bien propuesto para ser Declarado / EJ - Izendatu dadin proposatutako Ondasuna.....
GV - Bien propuesto para protección local / EJ - Tokiko babesa eduki dezan proposatutako Ondasuna.....
GV - Otros bienes / EJ - Bestelako Ondasunak.....

PGOU / HAPO 2001 OTRAS FUENTES

OBSERVACIONES / OHARRAK

ORDENACIÓN / ANTOLAMENDUA

CALIFICACIÓN POR LA CAPV / EAE-KO KALIFIKAZIOA

GRADO DE PROTECCIÓN / BABES-MAILA

Grado 3. Protección Básica / 3. Maila. Oinarrizko Babesa

GRADO DE AFECCIÓN / GAITZ-GRADUA

Envolvente de edificio en su integridad / Eraikinaren ingurutzailea bere osotasunean

GRADO DE INTERVENCIÓN / ESKU-HARTZE MAILA

3. Consolidación / Finkapena - 4. Reforma / Eraberritzea



Chale

002/71/001

nº de referencia en el Catálogo de Patrimonio del Plan General / Erreferentzia zk. Plan Orokorren Katalogoan

Dirección / Helbidea
Trenbidea Etorbidea, 10

REFERENCIA GENERAL
ERREFERENTZIA OROKORRA

Polígono / Poligonoa.....002
Manzana / Etxadia.....71
Parcela / Partzela.....001



Plano de situación general / Kokapen-orokorreko planoa



Plano de situación / Kokapen-planoa

FOTOGRAFÍAS / ARGAZKIAK



INFORMACIÓN / INFORMAZIOA

DATOS PRINCIPALES / DATU NAGUSIAK

Uso principal / Erabilera nagusia..... Uso residencial / Bizitegitarako erabilera
Superficie de parcela (m2) / Partzelaren azalera (m2).....815,12
Tipología edificatoria / Eraikuntzaren tipologia..... Edificio aislado / Eraikin isolatua
Nº de plantas en catastro / Solairu-kopurua katastroaren arabera.....S+B+2
Estado de conservación / Kontserbazio-egoera.....Buena / Ona
Año Construcción - Rehabilitación / Eraikuntza - Birgaikuntza Urtea 1910
Estilo / Estilo.....Eclepticismo / Ekleptizismoa

FUENTES DE PROTECCIÓN DEL PATRIMONIO / ONDAREA BABESTEKO ITURRIAK

GV - Número de identificación / EJ - Identifikazio zenbakia..... 118
GV - Bien Calificado / EJ - Kalifikatutako Ondasuna
GV - Bien Inventariado / EJ - Inbentariatutako Ondasuna.....
 Monumento/Monumentua Conjunto monumental / Monumento multzoa
GV - Bien propuesto para ser Declarado / EJ - Izendatu dadin proposatutako Ondasuna.....
GV - Bien propuesto para protección local / EJ - Tokiko babesa eduki dezan proposatutako Ondasuna.....
GV - Otros bienes / EJ - Bestelako Ondasunak.....
PGOU / HAPO 2001 OTRAS FUENTES

OBSERVACIONES / OHARRAK

DECRETO 89/2001_22/05- BOPV Nº 106 _05-06-2001. CE1 DECRETO 89/2001_22/05- BOPV Nº 32 _14-08-2002. CE2 DECRETO 89/2001_22/05- BOPV Nº 35 _19-02-2002. CE3 DECRETO 89/2001_22/05- BOPV Nº 104 _04-06-2002

ORDENACIÓN / ANTOLAMENDUA

CALIFICACIÓN POR LA CAPV / EAE-KO KALIFIKAZIOA

Conjunto monumental: Area singularizada de Getxo ZONA B/Monumento multzoak: Getxoko eremu berezia B ZONA

GRADO DE PROTECCIÓN / BABES-MAILA

Nivel 1. Protección Especial (según Decreto Grado 3. Protección Básica) / 1. Maila. Babes Berezia (Dekretuaren arabera 3. Gradua. Oinarrizko Babesa)

GRADO DE AFECCIÓN / GAITZ-GRADUA

Según Decreto / Dekretuaren arabera

GRADO DE INTERVENCIÓN / ESKU-HARTZE MAILA

Según Decreto / Dekretuaren arabera

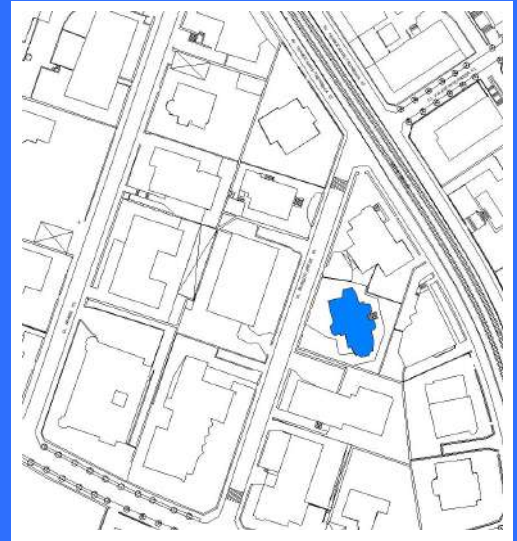
Dirección / Helbidea
Enrique Aresti, 03

REFERENCIA GENERAL
ERREFERENTZIA OROKORRA

Polígono / Poligonoa.....002
Manzana / Etxadia.....71
Parcela / Partzela.....003



Plano de situación general / Kokapen-orokorreko planoa



Plano de situación / Kokapen-planoa

FOTOGRAFÍAS / ARGAZKIAK



INFORMACIÓN / INFORMAZIOA

DATOS PRINCIPALES / DATU NAGUSIAK

Uso principal / Erabilera nagusia..... Uso residencial / Bizitegitarako erabilera
Superficie de parcela (m2) / Partzelaren azalera (m2).....756,87
Tipología edificatoria / Eraikuntzaren tipologia..... Edificio aislado / Eraikin isolatua
Nº de plantas en catastro / Solairu-kopurua katastroaren arabera.....S+B+2
Estado de conservación / Kontserbazio-egoera.....Buena / Ona
Año Construcción - Rehabilitación / Eraikuntza - Birgaikuntza Urtea1915
Estilo / Estilo.....Eclepticismo / Ekleptizismoa

FUENTES DE PROTECCIÓN DEL PATRIMONIO / ONDAREA BABESTEKO ITURRIAK

GV - Número de identificación / EJ - Identifikazio zenbakia.....115
GV - Bien Calificado / EJ - Kalifikatutako Ondasuna
GV - Bien Inventariado / EJ - Inbentariatutako Ondasuna.....
 Monumento/Monumentua Conjunto monumental / Monumento multzoa
GV - Bien propuesto para ser Declarado / EJ - Izendatu dadin proposatutako Ondasuna.....
GV - Bien propuesto para protección local / EJ - Tokiko babesa eduki dezan proposatutako Ondasuna.....
GV - Otros bienes / EJ - Bestelako Ondasunak.....

PGOU / HAPO 2001 OTRAS FUENTES

OBSERVACIONES / OHARRAK

DECRETO 89/2001_22/05- BOPV Nº 106 _05-06-2001. CE1 DECRETO 89/2001_22/05- BOPV Nº 32 _14-08-2002. CE2 DECRETO 89/2001_22/05- BOPV Nº 35 _19-02-2002. CE3 DECRETO 89/2001_22/05- BOPV Nº 104 _04-06-2002

ORDENACIÓN / ANTOLAMENDUA

CALIFICACIÓN POR LA CAPV / EAE-KO KALIFIKAZIOA

Conjunto monumental: Area singularizada de Getxo ZONA B/Monumento multzoak: Getxoko eremu berezia B ZONA

GRADO DE PROTECCIÓN / BABES-MAILA

Nivel 1. Protección Especial (según Decreto Grado 3. Protección Básica) / 1. Maila. Babes Berezia (Dekretuaren arabera 3. Gradua. Oinarrizko Babesa)

GRADO DE AFECCIÓN / GAITZ-GRADUA

Según Decreto / Dekretuaren arabera

GRADO DE INTERVENCIÓN / ESKU-HARTZE MAILA

Según Decreto / Dekretuaren arabera



Dirección / Helbidea
Trenbidea Etorbidea, 16

REFERENCIA GENERAL
ERREFERENTZIA OROKORRA

Polígono / Poligonoa.....002
Manzana / Etxadia.....71
Parcela / Partzela.....004



Plano de situación general / Kokapen-orokorreko planoa



Plano de situación / Kokapen-planoa

FOTOGRAFÍAS / ARGAZKIAK



INFORMACIÓN / INFORMAZIOA

DATOS PRINCIPALES / DATU NAGUSIAK

Uso principal / Erabilera nagusia..... Uso residencial / Bizitegitarako erabilera
Superficie de parcela (m2) / Partzelaren azalera (m2)..... 1.709,29
Tipología edificatoria / Eraikuntzaren tipologia..... Edificio aislado / Eraikin isolatua
Nº de plantas en catastro / Solairu-kopurua katastroaren arabera..... S+B+3
Estado de conservación / Kontserbazio-egoera..... Buena / Ona
Año Construcción - Rehabilitación / Eraikuntza - Birgaikuntza Urtea 1905
Estilo / Estilo..... Eclepticismo / Ekleptizismoa

FUENTES DE PROTECCIÓN DEL PATRIMONIO / ONDAREA BABESTEKO ITURRIAK

GV - Número de identificación / EJ - Identifikazio zenbakia..... 119
GV - Bien Calificado / EJ - Kalifikatutako Ondasuna
GV - Bien Inventariado / EJ - Inbentariatutako Ondasuna.....
 Monumento/Monumentua Conjunto monumental / Monumento multzoa
GV - Bien propuesto para ser Declarado / EJ - Izendatu dadin proposatutako Ondasuna.....
GV - Bien propuesto para protección local / EJ - Tokiko babesa eduki dezan proposatutako Ondasuna.....
GV - Otros bienes / EJ - Bestelako Ondasunak.....

PGOU / HAPO 2001 OTRAS FUENTES

OBSERVACIONES / OHARRAK

DECRETO 89/2001_22/05- BOPV Nº 106 _05-06-2001. CE1 DECRETO 89/2001_22/05- BOPV Nº 32 _14-08-2002. CE2 DECRETO 89/2001_22/05- BOPV Nº 35 _19-02-2002. CE3 DECRETO 89/2001_22/05- BOPV Nº 104 _04-06-2002

ORDENACIÓN / ANTOLAMENDUA

CALIFICACIÓN POR LA CAPV / EAE-KO KALIFIKAZIOA

Conjunto monumental: Area singularizada de Getxo ZONA B/Monumento multzoak: Getxoko eremu berezia B ZONA

GRADO DE PROTECCIÓN / BABES-MAILA

Nivel 1. Protección Especial (según Decreto Grado 3. Protección Básica) / 1. Maila. Babes Berezia (Dekretuaren arabera 3. Gradua. Oinarrizko Babesa)

GRADO DE AFECCIÓN / GAITZ-GRADUA

Según Decreto / Dekretuaren arabera

GRADO DE INTERVENCIÓN / ESKU-HARTZE MAILA

Según Decreto / Dekretuaren arabera



FOTOGRAFÍAS / ARGAZKIAK



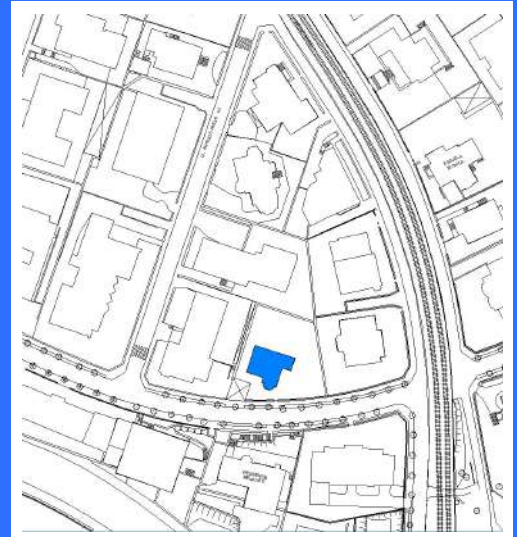
Dirección / Helbidea
Paseo del Puerto, 01

REFERENCIA GENERAL
ERREFERENTZIA OROKORRA

Polígono / Poligonoa.....002
Manzana / Etxadia.....71
Parcela / Partzela.....007



Plano de situación general / Kokapen-orokorreko planoak



Plano de situación / Kokapen-planoa

INFORMACIÓN / INFORMAZIOA

DATOS PRINCIPALES / DATU NAGUSIAK

Uso principal / Erabilera nagusia.....Residencial / Egoitzakoa
Superficie de parcela (m2) / Partzelaren azalera (m2).....789,83
Tipología edificatoria / Eraikuntzaren tipologia.....Edificio aislado / Eraikin isolatua
Nº de plantas en catastro / Solairu-kopurua katastroaren arabera.....S+B+3
Estado de conservación / Kontserbazio-egoera.....Regular / Erdipurdi
Año Construcción - Rehabilitación / Eraikuntza - Birgaikuntza Urtea1910
Estilo / Estilo.....Eclepticismo-regionalismo / Ekletizismo- Erregionalismoa

FUENTES DE PROTECCIÓN DEL PATRIMONIO / ONDAREA BABESTEKO ITURRIAK

GV - Número de identificación / EJ - Identifikazio zenbakia.....140
GV - Bien Calificado / EJ - Kalifikatutako Ondasuna
GV - Bien Inventariado / EJ - Inbentariatutako Ondasuna.....
 Monumento/Monumentua Conjunto monumental / Monumento multzoa
GV - Bien propuesto para ser Declarado / EJ - Izendatu dadin proposatutako Ondasuna.....
GV - Bien propuesto para protección local / EJ - Tokiko babesa eduki dezan proposatutako Ondasuna.....
GV - Otros bienes / EJ - Bestelako Ondasunak.....

PGOU / HAPO 2001 OTRAS FUENTES

OBSERVACIONES / OHARRAK

DECRETO 89/2001_22/05- BOPV Nº 106 _05-06-2001. CE1 DECRETO 89/2001_22/05- BOPV Nº 32 _14-08-2002. CE2 DECRETO 89/2001_22/05- BOPV Nº 35 _19-02-2002. CE3 DECRETO 89/2001_22/05- BOPV Nº 104 _04-06-2002

ORDENACIÓN / ANTOLAMENDUA

CALIFICACIÓN POR LA CAPV / EAE-KO KALIFIKAZIOA

Conjunto monumental: Area singularizada de Getxo ZONA B/Monumento multzoak: Getxoko eremu berezia B ZONA

GRADO DE PROTECCIÓN / BABES-MAILA

Nivel 1. Protección Especial (según Decreto Grado 3. Protección Básica) / 1. Maila. Babes Berezia (Dekretuaren arabera 3. Gradua. Oinarrizko Babesa)

GRADO DE AFECCIÓN / GAITZ-GRADUA

Según Decreto / Dekretuaren arabera

GRADO DE INTERVENCIÓN / ESKU-HARTZE MAILA

Según Decreto / Dekretuaren arabera



Leioa Etorbidea, 20

002/72/001

nº de referencia en el Catálogo de Patrimonio del Plan General / Erreferentzia zk. Plan Orokorren Katalogoan

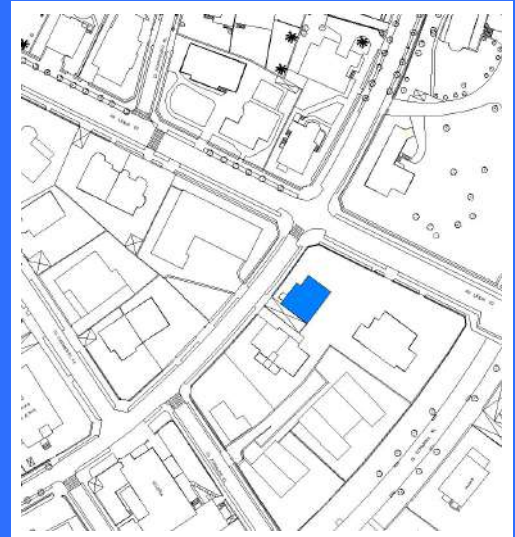
Dirección / Helbidea
Leioa Etorbidea, 20

REFERENCIA GENERAL
ERREFERENTZIA OROKORRA

Polígono / Poligonoa.....002
Manzana / Etxadia.....72
Parcela / Partzela.....001



Plano de situación general / Kokapen-orokorre planoa



Plano de situación / Kokapen-planoa

FOTOGRAFÍAS / ARGAZKIAK



INFORMACIÓN / INFORMAZIOA

DATOS PRINCIPALES / DATU NAGUSIAK

Uso principal / Erabilera nagusia..... Uso residencial / Bizitegitarako erabilera
Superficie de parcela (m2) / Partzelaren azalera (m2).....780,05
Tipología edificatoria / Eraikuntzaren tipologia.....Casa unifamiliar / Familia bakarreko etxe
Nº de plantas en catastro / Solairu-kopurua katastroaren arabera.....S+B+2
Estado de conservación / Kontserbazio-egoera.....Buena / Ona
Año Construcción - Rehabilitación / Eraikuntza - Birgaikuntza Urtea 1910
Estilo / Estilo.....Eclepticismo / Ekleptizismoa

FUENTES DE PROTECCIÓN DEL PATRIMONIO / ONDAREA BABESTEKO ITURRIAK

GV - Número de identificación / EJ - Identifikazio zenbakia.....142
GV - Bien Calificado / EJ - Kalifikatutako Ondasuna
GV - Bien Inventariado / EJ - Inbentariatutako Ondasuna.....
 Monumento/Monumentua Conjunto monumental / Monumento multzoa
GV - Bien propuesto para ser Declarado / EJ - Izendatu dadin proposatutako Ondasuna.....
GV - Bien propuesto para protección local / EJ - Tokiko babesa eduki dezan proposatutako Ondasuna.....
GV - Otros bienes / EJ - Bestelako Ondasunak.....

PGOU / HAPO 2001 OTRAS FUENTES

OBSERVACIONES / OHARRAK

DECRETO 89/2001_22/05- BOPV Nº 106 _05-06-2001. CE1 DECRETO 89/2001_22/05- BOPV Nº 32 _14-08-2002. CE2 DECRETO 89/2001_22/05- BOPV Nº 35 _19-02-2002. CE3 DECRETO 89/2001_22/05- BOPV Nº 104 _04-06-2002

ORDENACIÓN / ANTOLAMENDUA

CALIFICACIÓN POR LA CAPV / EAE-KO KALIFIKAZIOA

Conjunto monumental: Area singularizada de Getxo ZONA B/Monumento multzoak: Getxoko eremu berezia B ZONA

GRADO DE PROTECCIÓN / BABES-MAILA

Nivel 1. Protección Especial (según Decreto Grado 3. Protección Básica) / 1. Maila. Babes Berezia (Dekretuaren arabera 3. Gradua. Oinarrizko Babesa)

GRADO DE AFECCIÓN / GAITZ-GRADUA

Según Decreto / Dekretuaren arabera

GRADO DE INTERVENCIÓN / ESKU-HARTZE MAILA

Según Decreto / Dekretuaren arabera



Paseo del Puerto, 20, 20A, 20B

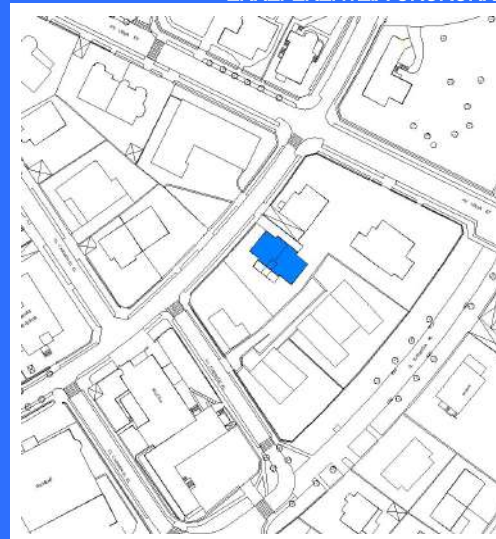
002/73/003

nº de referencia en el Catálogo de Patrimonio del Plan General / Erreferentzia zk. Plan Orokorren Katalogoan

Dirección / Helbidea
Paseo del Puerto, 20, 20A, 20B

REFERENCIA GENERAL
ERREFERENTZIA OROKORRA

Polígono / Poligonoa.....002
Manzana / Etxadia.....72
Parcela / Partzela.....003



Plano de situación general / Kokapen-orokorreko planoak

Plano de situación / Kokapen-planoak

FOTOGRAFÍAS / ARGAZKIAK



INFORMACIÓN / INFORMAZIOA

DATOS PRINCIPALES / DATU NAGUSIAK

Uso principal / Erabilera nagusia..... Uso residencial / Bizitegitarako erabilera
Superficie de parcela (m2) / Partzelaren azalera (m2).....577,83
Tipología edificatoria / Eraikuntzaren tipologia..... Casa / Etxea
Nº de plantas en catastro / Solairu-kopurua katastroaren arabera..... S+B+3
Estado de conservación / Kontserbazio-egoera..... Buena / Ona
Año Construcción - Rehabilitación / Eraikuntza - Birgaikuntza Urtea 1905
Estilo / Estilo..... Eclepticismo / Ekleptizismoa

FUENTES DE PROTECCIÓN DEL PATRIMONIO / ONDAREA BABESTEKO ITURRIAK

GV - Número de identificación / EJ - Identifikazio zenbakia.....
GV - Bien Calificado / EJ - Kalifikatutako Ondasuna
GV - Bien Inventariado / EJ - Inbentariatutako Ondasuna.....
 Monumento/Monumentua Conjunto monumental / Monumento multzoa
GV - Bien propuesto para ser Declarado / EJ - Izendatu dadin proposatutako Ondasuna.....
GV - Bien propuesto para protección local / EJ - Tokiko babesa eduki dezan proposatutako Ondasuna.....
GV - Otros bienes / EJ - Bestelako Ondasunak.....
PGOU / HAPO 2001 OTRAS FUENTES

OBSERVACIONES / OHARRAK

ORDENACIÓN / ANTOLAMENDUA

CALIFICACIÓN POR LA CAPV / EAE-KO KALIFIKAZIOA

GRADO DE PROTECCIÓN / BABES-MAILA

Grado 3. Protección Básica / 3. Maila. Oinarrizko Babesa

GRADO DE AFECCIÓN / GAITZ-GRADUA

Envolvente de edificio en su integridad, estructura de madera, portal y escalera comunitaria / Eraikinaren ingurutzailea bere osotasunean, zurezko egitura, atari eta atariko eskailera

GRADO DE INTERVENCIÓN / ESKU-HARTZE MAILA

3. Consolidación / Finkapena - 4. Reforma / Eraberritzea



Dirección / Helbidea
Leioa Etorbidea, 24

REFERENCIA GENERAL
ERREFERENTZIA OROKORRA

Polígono / Poligonoa.....002
Manzana / Etxadia.....74
Parcela / Partzela.....001



Plano de situación general / Kokapen-orokorreko planoa



Plano de situación / Kokapen-planoa

FOTOGRAFÍAS / ARGAZKIAK



INFORMACIÓN / INFORMAZIOA

DATOS PRINCIPALES / DATU NAGUSIAK

Uso principal / Erabilera nagusia..... Uso residencial / Bizitegitarako erabilera
Superficie de parcela (m2) / Partzelaren azalera (m2)..... 1.539,90
Tipología edificatoria / Eraikuntzaren tipologia..... Casa unifamiliar / Familia bakarreko etxe
Nº de plantas en catastro / Solairu-kopurua katastroaren arabera..... B+2
Estado de conservación / Kontserbazio-egoera..... Buena / Ona
Año Construcción - Rehabilitación / Eraikuntza - Birgaikuntza Urtea 1920
Estilo / Estilo..... Eclepticismo-Neovasco / Ekleptizismo- Euskal estilo berria

FUENTES DE PROTECCIÓN DEL PATRIMONIO / ONDAREA BABESTEKO ITURRIAK

GV - Número de identificación / EJ - Identifikazio zenbakia..... 126
GV - Bien Calificado / EJ - Kalifikatutako Ondasuna
GV - Bien Inventariado / EJ - Inbentariatutako Ondasuna.....
 Monumento/Monumentua Conjunto monumental / Monumento multzoa
GV - Bien propuesto para ser Declarado / EJ - Izendatu dadin proposatutako Ondasuna.....
GV - Bien propuesto para protección local / EJ - Tokiko babesa eduki dezan proposatutako Ondasuna.....
GV - Otros bienes / EJ - Bestelako Ondasunak.....

PGOU / HAPO 2001 OTRAS FUENTES

OBSERVACIONES / OHARRAK

DECRETO 89/2001_22/05- BOPV Nº 106 _05-06-2001. CE1 DECRETO 89/2001_22/05- BOPV Nº 32 _14-08-2002. CE2 DECRETO 89/2001_22/05- BOPV Nº 35 _19-02-2002. CE3 DECRETO 89/2001_22/05- BOPV Nº 104 _04-06-2002

ORDENACIÓN / ANTOLAMENDUA

CALIFICACIÓN POR LA CAPV / EAE-KO KALIFIKAZIOA

Conjunto monumental: Area singularizada de Getxo ZONA B/Monumento multzoak: Getxoko eremu berezia B ZONA

GRADO DE PROTECCIÓN / BABES-MAILA

Nivel 1. Protección Especial (según Decreto Grado 3. Protección Básica) / 1. Maila. Babes Berezia (Dekretuaren arabera 3. Gradua. Oinarrizko Babesa)

GRADO DE AFECCIÓN / GAITZ-GRADUA

Según Decreto / Dekretuaren arabera

GRADO DE INTERVENCIÓN / ESKU-HARTZE MAILA

Según Decreto / Dekretuaren arabera



Los Chopos Etorbidea, 15, 17

002/74/004-006

nº de referencia en el Catálogo de Patrimonio del Plan General / Erreferentzia zk. Plan Orokorren Katalogoan

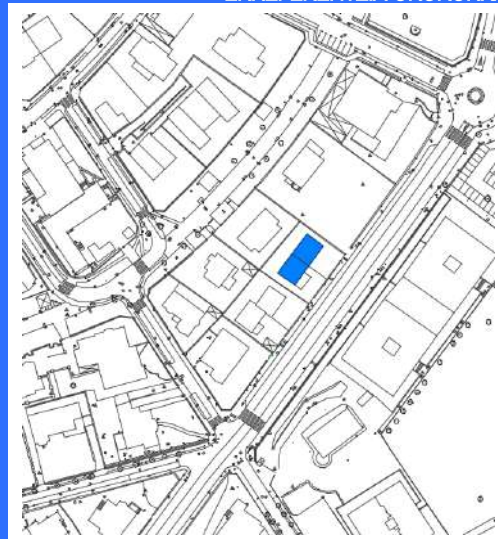
Dirección / Helbidea
Los Chopos Etorbidea, 15, 17

REFERENCIA GENERAL
ERREFERENTZIA OROKORRA

Polígono / Poligonoa.....002
Manzana / Etxadia.....74
Parcela / Partzela.....004-006




Plano de situación general / Kokapen-orokorreko plano



Plano de situación / Kokapen-plano

FOTOGRAFÍAS / ARGAZKIAK



INFORMACIÓN / INFORMAZIOA

DATOS PRINCIPALES / DATU NAGUSIAK

Uso principal / Erabilera nagusia..... Uso residencial / Bizitegitarako erabilera
Superficie de parcela (m2) / Partzelaren azalera (m2).....605,09
Tipología edificatoria / Eraikuntzaren tipologia..... Casa bifamiliar / Bi bizitzako etxe
Nº de plantas en catastro / Solairu-kopurua katastroaren arabera..... S+B+2
Estado de conservación / Kontserbazio-egoera..... Buena / Ona
Año Construcción - Rehabilitación / Eraikuntza - Birgaikuntza Urtea 1910
Estilo / Estilo..... Eclepticismo / Ekleptizismoa

FUENTES DE PROTECCIÓN DEL PATRIMONIO / ONDAREA BABESTEKO ITURRIAK

GV - Número de identificación / EJ - Identifikazio zenbakia.....
GV - Bien Calificado / EJ - Kalifikatutako Ondasuna
GV - Bien Inventariado / EJ - Inbentariatutako Ondasuna.....
 Monumento/Monumentua Conjunto monumental / Monumento multzoa
GV - Bien propuesto para ser Declarado / EJ - Izendatu dadin proposatutako Ondasuna.....
GV - Bien propuesto para protección local / EJ - Tokiko babesa eduki dezan proposatutako Ondasuna.....
GV - Otros bienes / EJ - Bestelako Ondasunak.....
PGOU / HAPO 2001 OTRAS FUENTES

OBSERVACIONES / OHARRAK

La protección se refiere al edificio original. Queda exenta su ampliación mediante anexos / Babesa jatorrizko eraikinean ezarriko da. Horren eranskinen bidez egindako gehikuntzak babesetik kanpo geratuko dira.

ORDENACIÓN / ANTOLAMENDUA

CALIFICACIÓN POR LA CAPV / EAE-KO KALIFIKAZIOA

GRADO DE PROTECCIÓN / BABES-MAILA

Grado 3. Protección Básica / 3. Maila. Oinarrizko Babesa

GRADO DE AFECCIÓN / GAITZ-GRADUA

Envolvente de edificio en su integridad / Eraikinaren ingurutzailea bere osotasunean

GRADO DE INTERVENCIÓN / ESKU-HARTZE MAILA

3. Consolidación / Finkapena - 4. Reforma / Eraberritzea



Zumardia, 03

002/74/005

nº de referencia en el Catálogo de Patrimonio del Plan General / Erreferentzia zk. Plan Orokorren Katalogoan

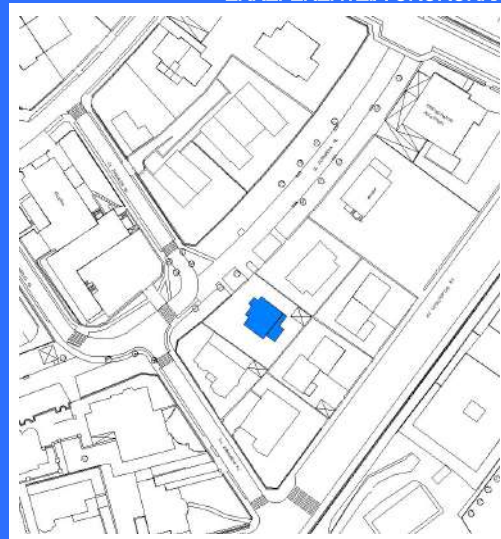
Dirección / Helbidea
Zumardia, 03

REFERENCIA GENERAL
ERREFERENTZIA OROKORRA

Polígono / Poligonoa.....002
Manzana / Etxadia.....74
Parcela / Partzela.....005



Plano de situación general / Kokapen-orokorreko planoa



Plano de situación / Kokapen-planoa

FOTOGRAFÍAS / ARGAZKIAK



INFORMACIÓN / INFORMAZIOA

DATOS PRINCIPALES / DATU NAGUSIAK

Uso principal / Erabilera nagusia..... Uso residencial / Bizitegitarako erabilera
Superficie de parcela (m2) / Partzelaren azalera (m2).....604,28
Tipología edificatoria / Eraikuntzaren tipologia..... Edificio aislado / Eraikin isolatua
Nº de plantas en catastro / Solairu-kopurua katastroaren arabera.....S+B+2
Estado de conservación / Kontserbazio-egoera.....Buena / Ona
Año Construcción - Rehabilitación / Eraikuntza - Birgaikuntza Urtea 1910
Estilo / Estilo.....Eclepticismo / Ekleptizismoa

FUENTES DE PROTECCIÓN DEL PATRIMONIO / ONDAREA BABESTEKO ITURRIAK

GV - Número de identificación / EJ - Identifikazio zenbakia..... 149
GV - Bien Calificado / EJ - Kalifikatutako Ondasuna
GV - Bien Inventariado / EJ - Inbentariatutako Ondasuna.....
 Monumento/Monumentua Conjunto monumental / Monumento multzoa
GV - Bien propuesto para ser Declarado / EJ - Izendatu dadin proposatutako Ondasuna.....
GV - Bien propuesto para protección local / EJ - Tokiko babesa eduki dezan proposatutako Ondasuna.....
GV - Otros bienes / EJ - Bestelako Ondasunak.....
PGOU / HAPO 2001 OTRAS FUENTES

OBSERVACIONES / OHARRAK

DECRETO 89/2001_22/05- BOPV Nº 106 _05-06-2001. CE1 DECRETO 89/2001_22/05- BOPV Nº 32 _14-08-2002. CE2 DECRETO 89/2001_22/05- BOPV Nº 35 _19-02-2002. CE3 DECRETO 89/2001_22/05- BOPV Nº 104 _04-06-2002

ORDENACIÓN / ANTOLAMENDUA

CALIFICACIÓN POR LA CAPV / EAE-KO KALIFIKAZIOA

Conjunto monumental: Area singularizada de Getxo ZONA B/Monumento multzoak: Getxoko eremu berezia B ZONA

GRADO DE PROTECCIÓN / BABES-MAILA

Nivel 1. Protección Especial (según Decreto Grado 2. Protección Media) / 1. Maila. Babes Berezia (Dekretuaren arabera 2. Gradua. Babes ertaina)

GRADO DE AFECCIÓN / GAITZ-GRADUA

Según Decreto / Dekretuaren arabera

GRADO DE INTERVENCIÓN / ESKU-HARTZE MAILA

Según Decreto / Dekretuaren arabera



Dirección / Helbidea
Los Chupos Etorbidea, 11A, 13

REFERENCIA GENERAL
ERREFERENTZIA OROKORRA

Polígono / Poligonoa.....002
Manzana / Etxadia.....74
Parcela / Partzela.....009-007



Plano de situación general / Kokapen-orokorreko planoak

Plano de situación / Kokapen-planoak

FOTOGRAFÍAS / ARGAZKIAK



INFORMACIÓN / INFORMAZIOA

DATOS PRINCIPALES / DATU NAGUSIAK

Uso principal / Erabilera nagusia..... Uso residencial / Bizitegitarako erabilera
Superficie de parcela (m2) / Partzelaren azalera (m2)..... 616,96
Tipología edificatoria / Eraikuntzaren tipologia..... Edificio aislado / Eraikin isolatua
Nº de plantas en catastro / Solairu-kopurua katastroaren arabera..... S+B+2
Estado de conservación / Kontserbazio-egoera..... Buena / Ona
Año Construcción - Rehabilitación / Eraikuntza - Birgaikuntza Urtea 1925
Estilo / Estilo..... Eclepticismo-Neovasco / Ekleptizismo- Euskal estilo berria

FUENTES DE PROTECCIÓN DEL PATRIMONIO / ONDAREA BABESTEKO ITURRIAK

GV - Número de identificación / EJ - Identifikazio zenbakia..... 137
GV - Bien Calificado / EJ - Kalifikatutako Ondasuna
GV - Bien Inventariado / EJ - Inbentariatutako Ondasuna.....
 Monumento/Monumentua Conjunto monumental / Monumento multzoa
GV - Bien propuesto para ser Declarado / EJ - Izendatu dadin proposatutako Ondasuna.....
GV - Bien propuesto para protección local / EJ - Tokiko babesa eduki dezan proposatutako Ondasuna.....
GV - Otros bienes / EJ - Bestelako Ondasunak.....

PGOU / HAPO 2001 OTRAS FUENTES

OBSERVACIONES / OHARRAK

DECRETO 89/2001_22/05- BOPV Nº 106 _05-06-2001. CE1 DECRETO 89/2001_22/05- BOPV Nº 32 _14-08-2002. CE2 DECRETO 89/2001_22/05- BOPV Nº 35 _19-02-2002. CE3 DECRETO 89/2001_22/05- BOPV Nº 104 _04-06-2002

ORDENACIÓN / ANTOLAMENDUA

CALIFICACIÓN POR LA CAPV / EAE-KO KALIFIKAZIOA

Conjunto monumental: Area singularizada de Getxo ZONA B/Monumento multzoak: Getxoko eremu berezia B ZONA

GRADO DE PROTECCIÓN / BABES-MAILA

Nivel 1. Protección Especial (según Decreto Grado 3. Protección Básica) / 1. Maila. Babes Berezia (Dekretuaren arabera 3. Gradua. Oinarrizko Babesa)

GRADO DE AFECCIÓN / GAITZ-GRADUA

Según Decreto / Dekretuaren arabera

GRADO DE INTERVENCIÓN / ESKU-HARTZE MAILA

Según Decreto / Dekretuaren arabera



Dirección / Helbidea

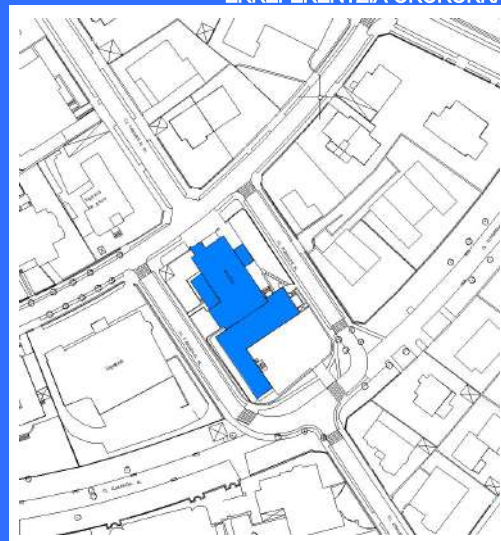
Paseo del Puerto, 18 / El Carmen, 09

REFERENCIA GENERAL
ERREFERENTZIA OROKORRA

Polígono / Poligonoa.....002
Manzana / Etxadia.....75
Parcela / Partzela.....001



Plano de situación general / Kokapen-orokorreko planoa



Plano de situación / Kokapen-planoa

FOTOGRAFÍAS / ARGAZKIAK



INFORMACIÓN / INFORMAZIOA

DATOS PRINCIPALES / DATU NAGUSIAK

Uso principal / Erabilera nagusia.....Dotacional / Zuzkidura
Superficie de parcela (m2) / Partzelaren azalera (m2).....2.006,95
Tipología edificatoria / Eraikuntzaren tipologia.....Religiosa / Erlijosoa
Nº de plantas en catastro / Solairu-kopurua katastroaren arabera.....S+B+3
Estado de conservación / Kontserbazio-egoera.....Buena / Ona
Año Construcción - Rehabilitación / Eraikuntza - Birgaikuntza Urtea1905
Estilo / Estilo.....Eclepticismo / Ekleptizismoa

FUENTES DE PROTECCIÓN DEL PATRIMONIO / ONDAREA BABESTEKO ITURRIAK

GV - Número de identificación / EJ - Identifikazio zenbakia.....146
GV - Bien Calificado / EJ - Kalifikatutako Ondasuna
GV - Bien Inventariado / EJ - Inbentariatutako Ondasuna.....
 Monumento/Monumentua Conjunto monumental / Monumento multzoa
GV - Bien propuesto para ser Declarado / EJ - Izendatu dadin proposatutako Ondasuna.....
GV - Bien propuesto para protección local / EJ - Tokiko babesa eduki dezan proposatutako Ondasuna.....
GV - Otros bienes / EJ - Bestelako Ondasunak.....

PGOU / HAPO 2001 OTRAS FUENTES

OBSERVACIONES / OHARRAK

DECRETO 89/2001_22/05- BOPV Nº 106 _05-06-2001. CE1 DECRETO 89/2001_22/05- BOPV Nº 32 _14-08-2002. CE2 DECRETO 89/2001_22/05- BOPV Nº 35 _19-02-2002. CE3 DECRETO 89/2001_22/05- BOPV Nº 104 _04-06-2002

ORDENACIÓN / ANTOLAMENDUA

CALIFICACIÓN POR LA CAPV / EAE-KO KALIFIKAZIOA

Conjunto monumental: Area singularizada de Getxo ZONA B/Monumento multzoak: Getxoko eremu berezia B ZONA

GRADO DE PROTECCIÓN / BABES-MAILA

Nivel 1. Protección Especial (según Decreto Grado 2. Protección Media) / 1. Maila. Babes Berezia (Dekretuaren arabera 2. Gradua. Babes ertaina)

GRADO DE AFECCIÓN / GAITZ-GRADUA

Según Decreto / Dekretuaren arabera

GRADO DE INTERVENCIÓN / ESKU-HARTZE MAILA

Según Decreto / Dekretuaren arabera

Dirección / Helbidea
Asua-La Avanzada Errepeidea, 1

REFERENCIA GENERAL
ERREFERENTZIA OROKORRA

Polígono / Poligonoa.....002
Manzana / Etxadia.....76
Parcela / Partzela.....001



Plano de situación general / Kokapen-orokorreko planoa



Plano de situación / Kokapen-planoa

FOTOGRAFÍAS / ARGAZKIAK



INFORMACIÓN / INFORMAZIOA

DATOS PRINCIPALES / DATU NAGUSIAK

Uso principal / Erabilera nagusia..... Uso residencial / Bizitegitarako erabilera
Superficie de parcela (m2) / Partzelaren azalera (m2)..... 2.197,43
Tipología edificatoria / Eraikuntzaren tipologia..... Palacio / Jauregia
Nº de plantas en catastro / Solairu-kopurua katastroaren arabera..... S+B+4
Estado de conservación / Kontserbazio-egoera..... Mala / Txarra
Año Construcción - Rehabilitación / Eraikuntza - Birgaikuntza Urtea 1918
Estilo / Estilo..... Eclepticismo-regionalismo / Ekletizismo- Erregionalismoa

FUENTES DE PROTECCIÓN DEL PATRIMONIO / ONDAREA BABESTEKO ITURRIAK

GV - Número de identificación / EJ - Identifikazio zenbakia..... 116
GV - Bien Calificado / EJ - Kalifikatutako Ondasuna
GV - Bien Inventariado / EJ - Inbentariatutako Ondasuna.....
 Monumento/Monumentua Conjunto monumental / Monumento multzoa
GV - Bien propuesto para ser Declarado / EJ - Izendatu dadin proposatutako Ondasuna.....
GV - Bien propuesto para protección local / EJ - Tokiko babesa eduki dezan proposatutako Ondasuna.....
GV - Otros bienes / EJ - Bestelako Ondasunak.....

PGOU / HAPO 2001 OTRAS FUENTES

OBSERVACIONES / OHARRAK

DECRETO 89/2001_22/05- BOPV Nº 106 _05-06-2001. CE1 DECRETO 89/2001_22/05- BOPV Nº 32 _14-08-2002. CE2 DECRETO 89/2001_22/05- BOPV Nº 35 _19-02-2002. CE3 DECRETO 89/2001_22/05- BOPV Nº 104 _04-06-2002

ORDENACIÓN / ANTOLAMENDUA

CALIFICACIÓN POR LA CAPV / EAE-KO KALIFIKAZIOA

Conjunto monumental: Area singularizada de Getxo ZONA B/Monumento multzoak: Getxoko eremu berezia B ZONA

GRADO DE PROTECCIÓN / BABES-MAILA

Nivel 1. Protección Especial (según Decreto Grado 1. Protección Especial) / 1. Maila. Babes Berezia (Dekretuaren arabera 1. Gradua, Babes Berezia)

GRADO DE AFECCIÓN / GAITZ-GRADUA

Según Decreto / Dekretuaren arabera

GRADO DE INTERVENCIÓN / ESKU-HARTZE MAILA

Según Decreto / Dekretuaren arabera



Zarracatin

002/76/004

nº de referencia en el Catálogo de Patrimonio del Plan General / Erreferentzia zk. Plan Orokorren Katalogoan

Dirección / Helbidea
Paseo del Puerto, 08

REFERENCIA GENERAL
ERREFERENTZIA OROKORRA

Polígono / Poligonoa.....002
Manzana / Etxadia.....76
Parcela / Partzela.....004



Plano de situación general / Kokapen-orokorreko planoa



Plano de situación / Kokapen-planoa

FOTOGRAFÍAS / ARGAZKIAK



INFORMACIÓN / INFORMAZIOA

DATOS PRINCIPALES / DATU NAGUSIAK

Uso principal / Erabilera nagusia..... Uso residencial / Bizitegitarako erabilera
Superficie de parcela (m2) / Partzelaren azalera (m2)..... 1.347,30
Tipología edificatoria / Eraikuntzaren tipologia..... Casa / Etxea
Nº de plantas en catastro / Solairu-kopurua katastroaren arabera..... S+B+2
Estado de conservación / Kontserbazio-egoera..... Buena / Ona
Año Construcción - Rehabilitación / Eraikuntza - Birgaikuntza Urtea 1920
Estilo / Estilo..... Eclepticismo / Ekleptizismoa

FUENTES DE PROTECCIÓN DEL PATRIMONIO / ONDAREA BABESTEKO ITURRIAK

GV - Número de identificación / EJ - Identifikazio zenbakia..... 223
GV - Bien Calificado / EJ - Kalifikatutako Ondasuna
GV - Bien Inventariado / EJ - Inbentariatutako Ondasuna.....
 Monumento/Monumentua Conjunto monumental / Monumento multzoa
GV - Bien propuesto para ser Declarado / EJ - Izendatu dadin proposatutako Ondasuna.....
GV - Bien propuesto para protección local / EJ - Tokiko babesa eduki dezan proposatutako Ondasuna.....
GV - Otros bienes / EJ - Bestelako Ondasunak.....

PGOU / HAPO 2001 OTRAS FUENTES

OBSERVACIONES / OHARRAK

DECRETO 89/2001_22/05- BOPV Nº 106 _05-06-2001. CE1 DECRETO 89/2001_22/05- BOPV Nº 32 _14-08-2002. CE2 DECRETO 89/2001_22/05- BOPV Nº 35 _19-02-2002. CE3 DECRETO 89/2001_22/05- BOPV Nº 104 _04-06-2002

ORDENACIÓN / ANTOLAMENDUA

CALIFICACIÓN POR LA CAPV / EAE-KO KALIFIKAZIOA

Conjunto monumental: Area singularizada de Getxo ZONA B/Monumento multzoak: Getxoko eremu berezia B ZONA

GRADO DE PROTECCIÓN / BABES-MAILA

Nivel 1. Protección Especial (según Decreto Grado 2. Protección Media) / 1. Maila. Babes Berezia (Dekretuaren arabera 2. Gradua. Babes ertaina)

GRADO DE AFECCIÓN / GAITZ-GRADUA

Según Decreto / Dekretuaren arabera

GRADO DE INTERVENCIÓN / ESKU-HARTZE MAILA

Según Decreto / Dekretuaren arabera

Dirección / Helbidea
Paseo del Puerto, 06

REFERENCIA GENERAL
ERREFERENTZIA OROKORRA

Polígono / Poligonoa.....002
Manzana / Etxadia.....76
Parcela / Partzela.....005



Plano de situación general / Kokapen-orokorreko planoak



Plano de situación / Kokapen-planoa

FOTOGRAFÍAS / ARGAZKIAK



INFORMACIÓN / INFORMAZIOA

DATOS PRINCIPALES / DATU NAGUSIAK

Uso principal / Erabilera nagusia.....Residencial / Egoitzakoa
Superficie de parcela (m2) / Partzelaren azalera (m2).....895,08
Tipología edificatoria / Eraikuntzaren tipologia.....Edificio aislado / Eraikin isolatua
Nº de plantas en catastro / Solairu-kopurua katastroaren arabera.....S+B+3
Estado de conservación / Kontserbazio-egoera.....Buena / Ona
Año Construcción - Rehabilitación / Eraikuntza - Birgaikuntza Urtea1920
Estilo / Estilo.....Eclepticismo-Neovasco / Ekleptizismo- Neovasco

FUENTES DE PROTECCIÓN DEL PATRIMONIO / ONDAREA BABESTEKO ITURRIAK

GV - Número de identificación / EJ - Identifikazio zenbakia.....145
GV - Bien Calificado / EJ - Kalifikatutako Ondasuna
GV - Bien Inventariado / EJ - Inbentariatutako Ondasuna.....
 Monumento/Monumentua Conjunto monumental / Monumento multzoa
GV - Bien propuesto para ser Declarado / EJ - Izendatu dadin proposatutako Ondasuna.....
GV - Bien propuesto para protección local / EJ - Tokiko babesa eduki dezan proposatutako Ondasuna.....
GV - Otros bienes / EJ - Bestelako Ondasunak.....

PGOU / HAPO 2001 OTRAS FUENTES

OBSERVACIONES / OHARRAK

DECRETO 89/2001_22/05- BOPV Nº 106 _05-06-2001. CE1 DECRETO 89/2001_22/05- BOPV Nº 32 _14-08-2002. CE2 DECRETO 89/2001_22/05- BOPV Nº 35 _19-02-2002. CE3 DECRETO 89/2001_22/05- BOPV Nº 104 _04-06-2002

ORDENACIÓN / ANTOLAMENDUA

CALIFICACIÓN POR LA CAPV / EAE-KO KALIFIKAZIOA

Conjunto monumental: Area singularizada de Getxo ZONA B/Monumento multzoak: Getxoko eremu berezia B ZONA

GRADO DE PROTECCIÓN / BABES-MAILA

Nivel 1. Protección Especial (según Decreto Grado 2. Protección Media) / 1. Maila. Babes Berezia (Dekretuaren arabera 2. Gradua. Babes ertaina)

GRADO DE AFECCIÓN / GAITZ-GRADUA

Según Decreto / Dekretuaren arabera

GRADO DE INTERVENCIÓN / ESKU-HARTZE MAILA

Según Decreto / Dekretuaren arabera

Dirección / Helbidea
Asua-La Avanzada Errepidea, 07

REFERENCIA GENERAL
ERREFERENTZIA OROKORRA

Polígono / Poligonoa.....002
Manzana / Etxadia.....76
Parcela / Partzela.....007



Plano de situación general / Kokapen-orokorreko planoa



Plano de situación / Kokapen-planoa

FOTOGRAFÍAS / ARGAZKIAK



INFORMACIÓN / INFORMAZIOA

DATOS PRINCIPALES / DATU NAGUSIAK

Uso principal / Erabilera nagusia..... Uso residencial / Bizitegitarako erabilera
Superficie de parcela (m2) / Partzelaren azalera (m2).....975,28
Tipología edificatoria / Eraikuntzaren tipologia..... Casa / Etxea
Nº de plantas en catastro / Solairu-kopurua katastroaren arabera.....S+B+1
Estado de conservación / Kontserbazio-egoera.....Regular / Erdipurdi
Año Construcción - Rehabilitación / Eraikuntza - Birgaikuntza Urtea 1948
Estilo / Estilo.....

FUENTES DE PROTECCIÓN DEL PATRIMONIO / ONDAREA BABESTEKO ITURRIAK

GV - Número de identificación / EJ - Identifikazio zenbakia.....279
GV - Bien Calificado / EJ - Kalifikatutako Ondasuna
GV - Bien Inventariado / EJ - Inbentariatutako Ondasuna.....
 Monumento/Monumentua Conjunto monumental / Monumento multzoa
GV - Bien propuesto para ser Declarado / EJ - Izendatu dadin proposatutako Ondasuna.....
GV - Bien propuesto para protección local / EJ - Tokiko babesa eduki dezan proposatutako Ondasuna.....
GV - Otros bienes / EJ - Bestelako Ondasunak.....

PGOU / HAPO 2001 OTRAS FUENTES

OBSERVACIONES / OHARRAK

DECRETO 89/2001_22/05- BOPV Nº 106 _05-06-2001. CE1 DECRETO 89/2001_22/05- BOPV Nº 32 _14-08-2002. CE2 DECRETO 89/2001_22/05- BOPV Nº 35 _19-02-2002. CE3 DECRETO 89/2001_22/05- BOPV Nº 104 _04-06-2002

ORDENACIÓN / ANTOLAMENDUA

CALIFICACIÓN POR LA CAPV / EAE-KO KALIFIKAZIOA

Conjunto monumental: Area singularizada de Getxo ZONA B/Monumento multzoak: Getxoko eremu berezia B ZONA

GRADO DE PROTECCIÓN / BABES-MAILA

Nivel 1. Protección Especial (según Decreto Grado 3. Protección Básica) / 1. Maila. Babes Berezia (Dekretuaren arabera 3. Gradua. Oinarrizko Babesa)

GRADO DE AFECCIÓN / GAITZ-GRADUA

Según Decreto / Dekretuaren arabera

GRADO DE INTERVENCIÓN / ESKU-HARTZE MAILA

Según Decreto / Dekretuaren arabera



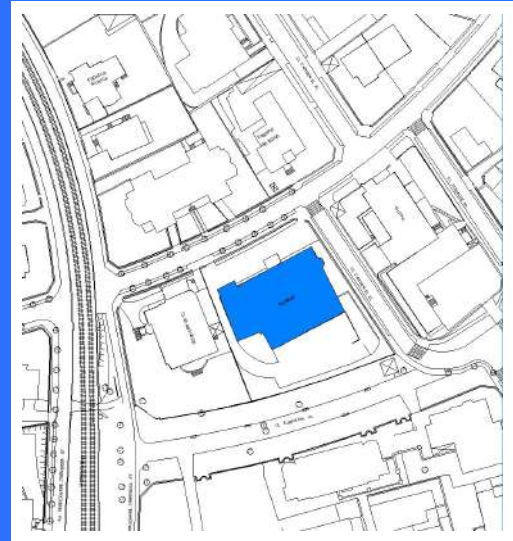
Dirección / Helbidea
Paseo del Puerto, 12

**REFERENCIA GENERAL
 ERREFERENTZIA OROKORRA**

Polígono / Poligonoa.....002
 Manzana / Etxadia.....77
 Parcela / Partzela.....001



Plano de situación general / Kokapen-orokorreko planoa



Plano de situación / Kokapen-planoa

FOTOGRAFÍAS / ARGAZKIAK



INFORMACIÓN / INFORMAZIOA

DATOS PRINCIPALES / DATU NAGUSIAK

Uso principal / Erabilera nagusia..... Uso residencial / Bizitegitarako erabilera
 Superficie de parcela (m2) / Partzelaren azalera (m2)..... 2.439,49
 Tipología edificatoria / Eraikuntzaren tipologia..... Edificio aislado / Eraikin isolatua
 Nº de plantas en catastro / Solairu-kopurua katastroaren arabera..... S1+S2+SS+B+3
 Estado de conservación / Kontserbazio-egoera..... Buena / Ona
 Año Construcción - Rehabilitación / Eraikuntza - Birgaikuntza Urtea 2012
 Estilo / Estilo..... Eclepticismo / Ekleptizismoa

FUENTES DE PROTECCIÓN DEL PATRIMONIO / ONDAREA BABESTEKO ITURRIAK

GV - Número de identificación / EJ - Identifikazio zenbakia..... 224
 GV - Bien Calificado / EJ - Kalifikatutako Ondasuna
 GV - Bien Inventariado / EJ - Inbentariatutako Ondasuna.....
 Monumento/Monumentua Conjunto monumental / Monumento multzoa
 GV - Bien propuesto para ser Declarado / EJ - Izendatu dadin proposatutako Ondasuna.....
 GV - Bien propuesto para protección local / EJ - Tokiko babesa eduki dezan proposatutako Ondasuna.....
 GV - Otros bienes / EJ - Bestelako Ondasunak.....

PGOU / HAPO 2001 OTRAS FUENTES

OBSERVACIONES / OHARRAK

DECRETO 89/2001_22/05- BOPV Nº 106 _05-06-2001. CE1 DECRETO 89/2001_22/05- BOPV Nº 32 _14-08-2002. CE2 DECRETO 89/2001_22/05- BOPV Nº 35 _19-02-2002. CE3 DECRETO 89/2001_22/05- BOPV Nº 104 _04-06-2002

ORDENACIÓN / ANTOLAMENDUA

CALIFICACIÓN POR LA CAPV / EAE-KO KALIFIKAZIOA

Conjunto monumental: Area singularizada de Getxo ZONA B/Monumento multzoak: Getxoko eremu berezia B ZONA

GRADO DE PROTECCIÓN / BABES-MAILA

Nivel 1. Protección Especial (según Decreto Grado 2. Protección Media) / 1. Maila. Babes Berezia (Dekretuaren arabera 2. Gradua. Babes ertaina)

GRADO DE AFECCIÓN / GAITZ-GRADUA

Según Decreto / Dekretuaren arabera

GRADO DE INTERVENCIÓN / ESKU-HARTZE MAILA

Según Decreto / Dekretuaren arabera



Dirección / Helbidea
Paseo del Puerto, 10

REFERENCIA GENERAL
ERREFERENTZIA OROKORRA

Polígono / Poligonoa.....002
Manzana / Etxadia.....77
Parcela / Partzela.....002



Plano de situación general / Kokapen-orokorreko planoa



Plano de situación / Kokapen-planoa

FOTOGRAFÍAS / ARGAZKIAK



INFORMACIÓN / INFORMAZIOA

DATOS PRINCIPALES / DATU NAGUSIAK

Uso principal / Erabilera nagusia..... Uso residencial / Bizitegitarako erabilera
Superficie de parcela (m2) / Partzelaren azalera (m2)..... 1.628,38
Tipología edificatoria / Eraikuntzaren tipologia..... Edificio aislado / Eraikin isolatua
Nº de plantas en catastro / Solairu-kopurua katastroaren arabera..... S+B+2
Estado de conservación / Kontserbazio-egoera..... Buena / Ona
Año Construcción - Rehabilitación / Eraikuntza - Birgaikuntza Urtea 1910
Estilo / Estilo..... Eclepticismo / Ekleptizismoa

FUENTES DE PROTECCIÓN DEL PATRIMONIO / ONDAREA BABESTEKO ITURRIAK

GV - Número de identificación / EJ - Identifikazio zenbakia..... 144
GV - Bien Calificado / EJ - Kalifikatutako Ondasuna
GV - Bien Inventariado / EJ - Inbentariatutako Ondasuna.....
 Monumento/Monumentua Conjunto monumental / Monumento multzoa
GV - Bien propuesto para ser Declarado / EJ - Izendatu dadin proposatutako Ondasuna.....
GV - Bien propuesto para protección local / EJ - Tokiko babesa eduki dezan proposatutako Ondasuna.....
GV - Otros bienes / EJ - Bestelako Ondasunak.....

PGOU / HAPO 2001 OTRAS FUENTES

OBSERVACIONES / OHARRAK

DECRETO 89/2001_22/05- BOPV Nº 106 _05-06-2001. CE1 DECRETO 89/2001_22/05- BOPV Nº 32 _14-08-2002. CE2 DECRETO 89/2001_22/05- BOPV Nº 35 _19-02-2002. CE3 DECRETO 89/2001_22/05- BOPV Nº 104 _04-06-2002

ORDENACIÓN / ANTOLAMENDUA

CALIFICACIÓN POR LA CAPV / EAE-KO KALIFIKAZIOA

Conjunto monumental: Area singularizada de Getxo ZONA B/Monumento multzoak: Getxoko eremu berezia B ZONA

GRADO DE PROTECCIÓN / BABES-MAILA

Nivel 1. Protección Especial (según Decreto Grado 2. Protección Media) / 1. Maila. Babes Berezia (Dekretuaren arabera 2. Gradua. Babes ertaina)

GRADO DE AFECCIÓN / GAITZ-GRADUA

Según Decreto / Dekretuaren arabera

GRADO DE INTERVENCIÓN / ESKU-HARTZE MAILA

Según Decreto / Dekretuaren arabera



Dirección / Helbidea
Los Chupos Etorbidea, 01

REFERENCIA GENERAL
ERREFERENTZIA OROKORRA

Polígono / Poligonoa.....002
Manzana / Etxadia.....78
Parcela / Partzela.....005



Plano de situación general / Kokapen-orokorreko planoa



Plano de situación / Kokapen-planoa

FOTOGRAFÍAS / ARGAZKIAK



INFORMACIÓN / INFORMAZIOA

DATOS PRINCIPALES / DATU NAGUSIAK

Uso principal / Erabilera nagusia..... Uso residencial / Bizitegitarako erabilera
Superficie de parcela (m2) / Partzelaren azalera (m2)..... 1.733,39
Tipología edificatoria / Eraikuntzaren tipologia..... Bloque abierto / bloke irekia
Nº de plantas en catastro / Solairu-kopurua katastroaren arabera..... S+B+4
Estado de conservación / Kontserbazio-egoera..... Buena / Ona
Año Construcción - Rehabilitación / Eraikuntza - Birgaikuntza Urtea 1955
Estilo / Estilo.....

FUENTES DE PROTECCIÓN DEL PATRIMONIO / ONDAREA BABESTEKO ITURRIAK

GV - Número de identificación / EJ - Identifikazio zenbakia..... 272
GV - Bien Calificado / EJ - Kalifikatutako Ondasuna
GV - Bien Inventariado / EJ - Inbentariatutako Ondasuna.....
 Monumento/Monumentua Conjunto monumental / Monumento multzoa
GV - Bien propuesto para ser Declarado / EJ - Izendatu dadin proposatutako Ondasuna.....
GV - Bien propuesto para protección local / EJ - Tokiko babesa eduki dezan proposatutako Ondasuna.....
GV - Otros bienes / EJ - Bestelako Ondasunak.....

PGOU / HAPO 2001 OTRAS FUENTES

OBSERVACIONES / OHARRAK

DECRETO 89/2001_22/05- BOPV Nº 106 _05-06-2001. CE1 DECRETO 89/2001_22/05- BOPV Nº 32 _14-08-2002. CE2 DECRETO 89/2001_22/05- BOPV Nº 35 _19-02-2002. CE3 DECRETO 89/2001_22/05- BOPV Nº 104 _04-06-2002

ORDENACIÓN / ANTOLAMENDUA

CALIFICACIÓN POR LA CAPV / EAE-KO KALIFIKAZIOA

Conjunto monumental: Area singularizada de Getxo ZONA B/Monumento multzoak: Getxoko eremu berezia B ZONA

GRADO DE PROTECCIÓN / BABES-MAILA

Nivel 1. Protección Especial (según Decreto Grado 3. Protección Básica) / 1. Maila. Babes Berezia (Dekretuaren arabera 3. Gradua. Oinarrizko Babesa)

GRADO DE AFECCIÓN / GAITZ-GRADUA

Según Decreto / Dekretuaren arabera

GRADO DE INTERVENCIÓN / ESKU-HARTZE MAILA

Según Decreto / Dekretuaren arabera



Los Chupos Etorbidea, 09

002/79/005

nº de referencia en el Catálogo de Patrimonio del Plan General / Erreferentzia zk. Plan Orokorren Katalogoan

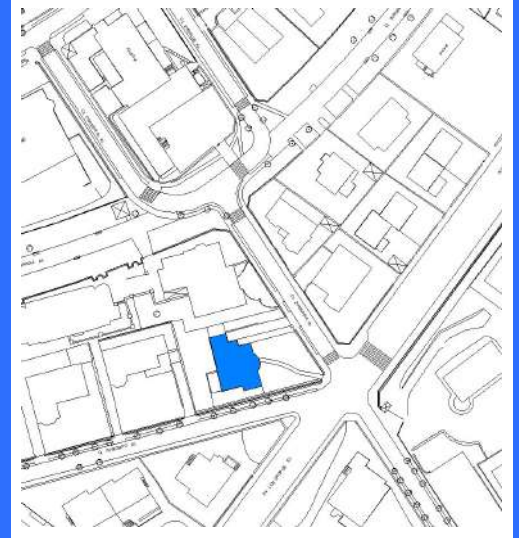
Dirección / Helbidea
Los Chupos Etorbidea, 09

REFERENCIA GENERAL
ERREFERENTZIA OROKORRA

Polígono / Poligonoa.....002
Manzana / Etxadia.....79
Parcela / Partzela.....005



Plano de situación general / Kokapen-orokorreko planoa



Plano de situación / Kokapen-planoa

FOTOGRAFÍAS / ARGAZKIAK



INFORMACIÓN / INFORMAZIOA

DATOS PRINCIPALES / DATU NAGUSIAK

Uso principal / Erabilera nagusia..... Uso residencial / Bizitegitarako erabilera
Superficie de parcela (m2) / Partzelaren azalera (m2)..... 1.151,50
Tipología edificatoria / Eraikuntzaren tipologia..... Edificio aislado / Eraikin isolatua
Nº de plantas en catastro / Solairu-kopurua katastroaren arabera..... S+B+2
Estado de conservación / Kontserbazio-egoera..... Buena / Ona
Año Construcción - Rehabilitación / Eraikuntza - Birgaikuntza Urtea 1915
Estilo / Estilo.....

FUENTES DE PROTECCIÓN DEL PATRIMONIO / ONDAREA BABESTEKO ITURRIAK

GV - Número de identificación / EJ - Identifikazio zenbakia..... 273
GV - Bien Calificado / EJ - Kalifikatutako Ondasuna
GV - Bien Inventariado / EJ - Inbentariatutako Ondasuna.....
 Monumento/Monumentua Conjunto monumental / Monumento multzoa
GV - Bien propuesto para ser Declarado / EJ - Izendatu dadin proposatutako Ondasuna.....
GV - Bien propuesto para protección local / EJ - Tokiko babesa eduki dezan proposatutako Ondasuna.....
GV - Otros bienes / EJ - Bestelako Ondasunak.....

PGOU / HAPO 2001 OTRAS FUENTES

OBSERVACIONES / OHARRAK

DECRETO 89/2001_22/05- BOPV Nº 106 _05-06-2001. CE1 DECRETO 89/2001_22/05- BOPV Nº 32 _14-08-2002. CE2 DECRETO 89/2001_22/05- BOPV Nº 35 _19-02-2002. CE3 DECRETO 89/2001_22/05- BOPV Nº 104 _04-06-2002

ORDENACIÓN / ANTOLAMENDUA

CALIFICACIÓN POR LA CAPV / EAE-KO KALIFIKAZIOA

Conjunto monumental: Area singularizada de Getxo ZONA B/Monumento multzoak: Getxoko eremu berezia B ZONA

GRADO DE PROTECCIÓN / BABES-MAILA

Nivel 1. Protección Especial (según Decreto Grado 3. Protección Básica) / 1. Maila. Babes Berezia (Dekretuaren arabera 3. Gradua. Oinarrizko Babesa)

GRADO DE AFECCIÓN / GAITZ-GRADUA

Según Decreto / Dekretuaren arabera

GRADO DE INTERVENCIÓN / ESKU-HARTZE MAILA

Según Decreto / Dekretuaren arabera



Andrés Cortina, 02A

003/21/014

nº de referencia en el Catálogo de Patrimonio del Plan General / Erreferentzia zk. Plan Orokorren Katalogoan

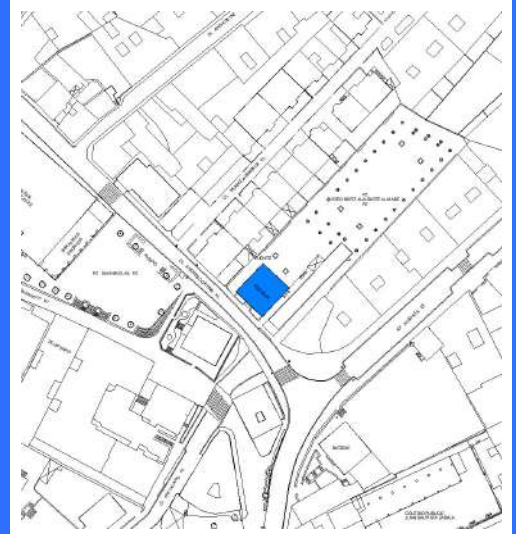
Dirección / Helbidea
Andrés Cortina, 02A

REFERENCIA GENERAL
ERREFERENTZIA OROKORRA

Polígono / Poligonoa.....003
Manzana / Etxadia.....21
Parcela / Partzela.....014



Plano de situación general / Kokapen-orokorreko planoa



Plano de situación / Kokapen-planoa

FOTOGRAFÍAS / ARGAZKIAK



INFORMACIÓN / INFORMAZIOA

DATOS PRINCIPALES / DATU NAGUSIAK

Uso principal / Erabilera nagusia..... Uso residencial / Bizitegitarako erabilera
Superficie de parcela (m2) / Partzelaren azalera (m2)..... 2.532,72
Tipología edificatoria / Eraikuntzaren tipologia..... Bloque abierto / bloke irekia
Nº de plantas en catastro / Solairu-kopurua katastroaren arabera..... B+3
Estado de conservación / Kontserbazio-egoera..... Buena / Ona
Año Construcción - Rehabilitación / Eraikuntza - Birgaikuntza Urtea 1920
Estilo / Estilo.....

FUENTES DE PROTECCIÓN DEL PATRIMONIO / ONDAREA BABESTEKO ITURRIAK

GV - Número de identificación / EJ - Identifikazio zenbakia.....
GV - Bien Calificado / EJ - Kalifikatutako Ondasuna
GV - Bien Inventariado / EJ - Inbentariatutako Ondasuna.....
 Monumento/Monumentua Conjunto monumental / Monumento multzoa
GV - Bien propuesto para ser Declarado / EJ - Izendatu dadin proposatutako Ondasuna.....
GV - Bien propuesto para protección local / EJ - Tokiko babesa eduki dezan proposatutako Ondasuna.....
GV - Otros bienes / EJ - Bestelako Ondasunak.....

PGOU / HAPO 2001 OTRAS FUENTES

OBSERVACIONES / OHARRAK

ORDENACIÓN / ANTOLAMENDUA

CALIFICACIÓN POR LA CAPV / EAE-KO KALIFIKAZIOA

GRADO DE PROTECCIÓN / BABES-MAILA

Grado 3. Protección Básica / 3. Maila. Oinarrizko Babesa

GRADO DE AFECCIÓN / GAITZ-GRADUA

Envolvente de edificio en su integridad / Eraikinaren ingurutzailea bere osotasunean

GRADO DE INTERVENCIÓN / ESKU-HARTZE MAILA

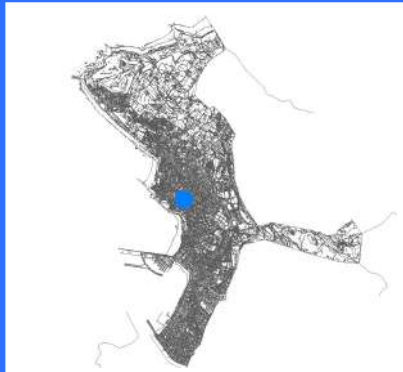
3. Consolidación / Finkapena - 4. Reforma / Eraberritzea



Dirección / Helbidea
Algorta Etorbidea, 104

**REFERENCIA GENERAL
 ERREFERENTZIA OROKORRA**

Polígono / Poligonoa.....003
 Manzana / Etxadia.....29
 Parcela / Partzela.....008



Plano de situación general / Kokapen-orokorreko planoa



Plano de situación / Kokapen-planoa

FOTOGRAFÍAS / ARGAZKIAK



INFORMACIÓN / INFORMAZIOA

DATOS PRINCIPALES / DATU NAGUSIAK

Uso principal / Erabilera nagusia..... Uso terciario / Hirugarren sektoreko erabilera
 Superficie de parcela (m2) / Partzelaren azalera (m2)..... 2.010,12
 Tipología edificatoria / Eraikuntzaren tipologia..... Edificio aislado / Eraikin isolatua
 Nº de plantas en catastro / Solairu-kopurua katastroaren arabera..... B+3
 Estado de conservación / Kontserbazio-egoera..... Buena / Ona
 Año Construcción - Rehabilitación / Eraikuntza - Birgaikuntza Urtea 1900
 Estilo / Estilo.....

FUENTES DE PROTECCIÓN DEL PATRIMONIO / ONDAREA BABESTEKO ITURRIAK

GV - Número de identificación / EJ - Identifikazio zenbakia..... 178
 GV - Bien Calificado / EJ - Kalifikatutako Ondasuna
 GV - Bien Inventariado / EJ - Inbentariatutako Ondasuna.....
 Monumento/Monumentua Conjunto monumental / Monumento multzoa
 GV - Bien propuesto para ser Declarado / EJ - Izendatu dadin proposatutako Ondasuna.....
 GV - Bien propuesto para protección local / EJ - Tokiko babesa eduki dezan proposatutako Ondasuna.....
 GV - Otros bienes / EJ - Bestelako Ondasunak.....

PGOU / HAPO 2001 OTRAS FUENTES

OBSERVACIONES / OHARRAK

ORDENACIÓN / ANTOLAMENDUA

CALIFICACIÓN POR LA CAPV / EAE-KO KALIFIKAZIOA

GRADO DE PROTECCIÓN / BABES-MAILA

Grado 3. Protección Básica / 3. Maila. Oinarrizko Babesa

GRADO DE AFECCIÓN / GAITZ-GRADUA

Envolvente de edificio en su integridad, estructura de madera, portal y escalera comunitaria / Eraikinaren ingurutzailea bere osotasunean, zurezko egitura, atari eta atariko eskailera

GRADO DE INTERVENCIÓN / ESKU-HARTZE MAILA

3. Consolidación / Finkapena - 4. Reforma / Eraberritzea

Dirección / Helbidea
Telletxe, 01 E

REFERENCIA GENERAL
ERREFERENTZIA OROKORRA

Polígono / Poligonoa.....003
Manzana / Etxadia.....29
Parcela / Partzela.....009-018



Plano de situación general / Kokapen-orokorreko planoa



Plano de situación / Kokapen-planoa

FOTOGRAFÍAS / ARGAZKIAK



INFORMACIÓN / INFORMAZIOA

DATOS PRINCIPALES / DATU NAGUSIAK

Uso principal / Erabilera nagusia..... Uso residencial / Bizitegitarako erabilera
Superficie de parcela (m2) / Partzelaren azalera (m2).....349,76
Tipología edificatoria / Eraikuntzaren tipologia..... Bloque lineal / Lerro-bloke mota
Nº de plantas en catastro / Solairu-kopurua katastroaren arabera.....B+4
Estado de conservación / Kontserbazio-egoera..... Buena / Ona
Año Construcción - Rehabilitación / Eraikuntza - Birgaikuntza Urtea 1935
Estilo / Estilo.....Racionalista / Arrazionalista

FUENTES DE PROTECCIÓN DEL PATRIMONIO / ONDAREA BABESTEKO ITURRIAK

GV - Número de identificación / EJ - Identifikazio zenbakia.....
GV - Bien Calificado / EJ - Kalifikatutako Ondasuna
GV - Bien Inventariado / EJ - Inbentariatutako Ondasuna.....
 Monumento/Monumentua Conjunto monumental / Monumento multzoa
GV - Bien propuesto para ser Declarado / EJ - Izendatu dadin proposatutako Ondasuna.....
GV - Bien propuesto para protección local / EJ - Tokiko babesa eduki dezan proposatutako Ondasuna.....
GV - Otros bienes / EJ - Bestelako Ondasunak.....

PGOU / HAPO 2001 OTRAS FUENTES

OBSERVACIONES / OHARRAK

ORDENACIÓN / ANTOLAMENDUA

CALIFICACIÓN POR LA CAPV / EAE-KO KALIFIKAZIOA

GRADO DE PROTECCIÓN / BABES-MAILA

Grado 3. Protección Básica / 3. Maila. Oinarrizko Babesa

GRADO DE AFECCIÓN / GAITZ-GRADUA

Envolvente de edificio en su integridad, portal y escalera comunitaria / Eraikinaren ingurutzailea bere osotasunean, atari eta atariko eskailera

GRADO DE INTERVENCIÓN / ESKU-HARTZE MAILA

3. Consolidación / Finkapena - 4. Reforma / Eraberritzea



Juan Bautista Zabala, 01

003/29/017

nº de referencia en el Catálogo de Patrimonio del Plan General / Erreferentzia zk. Plan Orokorren Katalogoan

Dirección / Helbidea
Juan Bautista Zabala, 01

REFERENCIA GENERAL
ERREFERENTZIA OROKORRA

Polígono / Poligonoa.....003
Manzana / Etxadia.....29
Parcela / Partzela.....017



Plano de situación general / Kokapen-orokorreko planoa



Plano de situación / Kokapen-planoa

FOTOGRAFÍAS / ARGAZKIAK



INFORMACIÓN / INFORMAZIOA

DATOS PRINCIPALES / DATU NAGUSIAK

Uso principal / Erabilera nagusia..... Uso residencial / Bizitegitarako erabilera
Superficie de parcela (m2) / Partzelaren azalera (m2).....222,03
Tipología edificatoria / Eraikuntzaren tipologia.....Bloque lineal / Lerro-bloke mota
Nº de plantas en catastro / Solairu-kopurua katastroaren arabera.....B+4
Estado de conservación / Kontserbazio-egoera.....Buena / Ona
Año Construcción - Rehabilitación / Eraikuntza - Birgaikuntza Urtea 1910
Estilo / Estilo.....

FUENTES DE PROTECCIÓN DEL PATRIMONIO / ONDAREA BABESTEKO ITURRIAK

GV - Número de identificación / EJ - Identifikazio zenbakia.....200
GV - Bien Calificado / EJ - Kalifikatutako Ondasuna
GV - Bien Inventariado / EJ - Inbentariatutako Ondasuna.....
 Monumento/Monumentua Conjunto monumental / Monumento multzoa
GV - Bien propuesto para ser Declarado / EJ - Izendatu dadin proposatutako Ondasuna.....
GV - Bien propuesto para protección local / EJ - Tokiko babesa eduki dezan proposatutako Ondasuna.....
GV - Otros bienes / EJ - Bestelako Ondasunak.....

PGOU / HAPO 2001 OTRAS FUENTES

OBSERVACIONES / OHARRAK

Empty text box for observations.

ORDENACIÓN / ANTOLAMENDUA

CALIFICACIÓN POR LA CAPV / EAE-KO KALIFIKAZIOA

Empty text box for CAPV classification.

GRADO DE PROTECCIÓN / BABES-MAILA

Grado 3. Protección Básica / 3. Maila. Oinarrizko Babesa

GRADO DE AFECCIÓN / GAITZ-GRADUA

Envolvente de edificio en su integridad, portal y escalera comunitaria / Eraikinaren ingurutzailea bere osotasunean, atari eta atariko eskailera

GRADO DE INTERVENCIÓN / ESKU-HARTZE MAILA

3. Consolidación / Finkapena - 4. Reforma / Eraberritzea



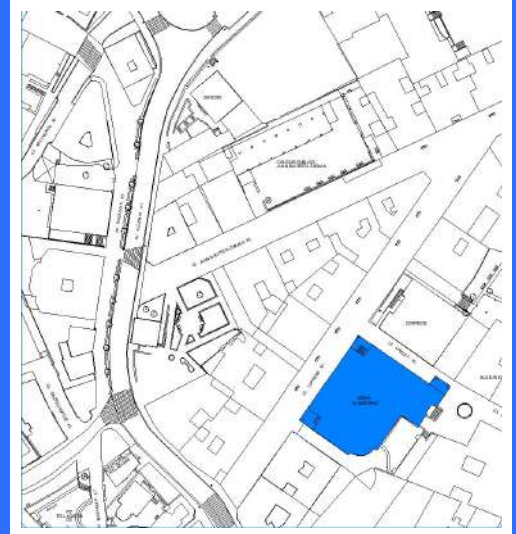
Dirección / Helbidea
Torrene, 04

REFERENCIA GENERAL
ERREFERENTZIA OROKORRA

Polígono / Poligonoa.....003
Manzana / Etxadia.....43
Parcela / Partzela.....001



Plano de situación general / Kokapen-orokorreko plano



Plano de situación / Kokapen-planoa

FOTOGRAFÍAS / ARGAZKIAK



INFORMACIÓN / INFORMAZIOA

DATOS PRINCIPALES / DATU NAGUSIAK

Uso principal / Erabilera nagusia..... Uso terciario / Hirugarren sektoreko erabilera
Superficie de parcela (m2) / Partzelaren azalera (m2)..... 1.362,79
Tipología edificatoria / Eraikuntzaren tipologia..... Bloque cerrado / Bloke itxia
Nº de plantas en catastro / Solairu-kopurua katastroaren arabera..... S+B+1
Estado de conservación / Kontserbazio-egoera..... Buena / Ona
Año Construcción - Rehabilitación / Eraikuntza - Birgaikuntza Urtea 1938
Estilo / Estilo..... Racionalista / Arrazionalista

FUENTES DE PROTECCIÓN DEL PATRIMONIO / ONDAREA BABESTEKO ITURRIAK

GV - Número de identificación / EJ - Identifikazio zenbakia.....
GV - Bien Calificado / EJ - Kalifikatutako Ondasuna
GV - Bien Inventariado / EJ - Inbentariatutako Ondasuna.....
 Monumento/Monumentua Conjunto monumental / Monumento multzoa
GV - Bien propuesto para ser Declarado / EJ - Izendatu dadin proposatutako Ondasuna.....
GV - Bien propuesto para protección local / EJ - Tokiko babesa eduki dezan proposatutako Ondasuna.....
GV - Otros bienes / EJ - Bestelako Ondasunak.....

PGOU / HAPO 2001 OTRAS FUENTES

OBSERVACIONES / OHARRAK

ORDENACIÓN / ANTOLAMENDUA

CALIFICACIÓN POR LA CAPV / EAE-KO KALIFIKAZIOA

GRADO DE PROTECCIÓN / BABES-MAILA

Grado 3. Protección Básica / 3. Maila. Oinarrizko Babesa

GRADO DE AFECCIÓN / GAITZ-GRADUA

Envolvente de edificio en su integridad / Eraikinaren ingurutzailea bere osotasunean

GRADO DE INTERVENCIÓN / ESKU-HARTZE MAILA

3. Consolidación / Finkapena - 4. Reforma / Eraberritzea

Dirección / Helbidea
Basagoiti Etorbidea, 52 / Algorta
Etorbidea, 51

REFERENCIA GENERAL
ERREFERENTZIA OROKORRA

Polígono / Poligonoa.....003
Manzana / Etxadia.....51
Parcela / Partzela.....004



Plano de situación general / Kokapen-orokorreko planoa



Plano de situación / Kokapen-planoa

FOTOGRAFÍAS / ARGAZKIAK



INFORMACIÓN / INFORMAZIOA

DATOS PRINCIPALES / DATU NAGUSIAK

Uso principal / Erabilera nagusia..... Uso residencial / Bizitegitarako erabilera
Superficie de parcela (m2) / Partzelaren azalera (m2).....271,82
Tipología edificatoria / Eraikuntzaren tipologia.....Manzana cerrada / Etxe-uharte itxi
Nº de plantas en catastro / Solairu-kopurua katastroaren arabera.....B+4
Estado de conservación / Kontserbazio-egoera.....Regular / Erdipurdi
Año Construcción - Rehabilitación / Eraikuntza - Birgaikuntza Urtea 1948
Estilo / Estilo.....

FUENTES DE PROTECCIÓN DEL PATRIMONIO / ONDAREA BABESTEKO ITURRIAK

GV - Número de identificación / EJ - Identifikazio zenbakia..... 193
GV - Bien Calificado / EJ - Kalifikatutako Ondasuna
GV - Bien Inventariado / EJ - Inbentariatutako Ondasuna.....
 Monumento/Monumentua Conjunto monumental / Monumento multzoa
GV - Bien propuesto para ser Declarado / EJ - Izendatu dadin proposatutako Ondasuna.....
GV - Bien propuesto para protección local / EJ - Tokiko babesa eduki dezan proposatutako Ondasuna.....
GV - Otros bienes / EJ - Bestelako Ondasunak.....

PGOU / HAPO 2001 OTRAS FUENTES

OBSERVACIONES / OHARRAK

ORDENACIÓN / ANTOLAMENDUA

CALIFICACIÓN POR LA CAPV / EAE-KO KALIFIKAZIOA

GRADO DE PROTECCIÓN / BABES-MAILA

Grado 3. Protección Básica / 3. Maila. Oinarrizko Babesa

GRADO DE AFECCIÓN / GAITZ-GRADUA

Envolvente de edificio en su integridad, portal y escalera comunitaria / Eraikinaren ingurutzailea bere osotasunean, atari eta atariko eskailera

GRADO DE INTERVENCIÓN / ESKU-HARTZE MAILA

3. Consolidación / Finkapena - 4. Reforma / Eraberritzea



Basagoiti Etorbidea, 51

003/54/004

nº de referencia en el Catálogo de Patrimonio del Plan General / Erreferentzia zk. Plan Orokorren Katalogoan

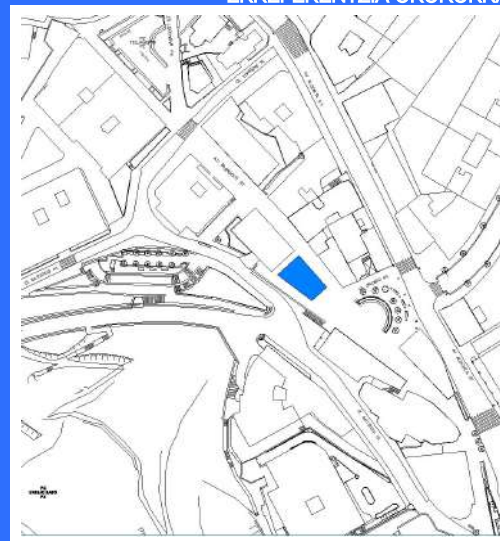
Dirección / Helbidea
Basagoiti Etorbidea, 51

REFERENCIA GENERAL
ERREFERENTZIA OROKORRA

Polígono / Poligonoa.....003
Manzana / Etxadia.....54
Parcela / Partzela.....004



Plano de situación general / Kokapen-orokorreko planoa



Plano de situación / Kokapen-planoa

FOTOGRAFÍAS / ARGAZKIAK



INFORMACIÓN / INFORMAZIOA

DATOS PRINCIPALES / DATU NAGUSIAK

Uso principal / Erabilera nagusia..... Uso residencial / Bizitegitarako erabilera
Superficie de parcela (m2) / Partzelaren azalera (m2)..... 118,73
Tipología edificatoria / Eraikuntzaren tipologia..... Bloque abierto / bloke irekia
Nº de plantas en catastro / Solairu-kopurua katastroaren arabera..... S+B+3
Estado de conservación / Kontserbazio-egoera..... Buena / Ona
Año Construcción - Rehabilitación / Eraikuntza - Birgaikuntza Urtea 1905
Estilo / Estilo..... Eclepticismo / Ekleptizismoa

FUENTES DE PROTECCIÓN DEL PATRIMONIO / ONDAREA BABESTEKO ITURRIAK

GV - Número de identificación / EJ - Identifikazio zenbakia..... 184
GV - Bien Calificado / EJ - Kalifikatutako Ondasuna
GV - Bien Inventariado / EJ - Inbentariatutako Ondasuna.....
 Monumento/Monumentua Conjunto monumental / Monumento multzoa
GV - Bien propuesto para ser Declarado / EJ - Izendatu dadin proposatutako Ondasuna.....
GV - Bien propuesto para protección local / EJ - Tokiko babesa eduki dezan proposatutako Ondasuna.....
GV - Otros bienes / EJ - Bestelako Ondasunak.....

PGOU / HAPO 2001 OTRAS FUENTES

OBSERVACIONES / OHARRAK

ORDENACIÓN / ANTOLAMENDUA

CALIFICACIÓN POR LA CAPV / EAE-KO KALIFIKAZIOA

GRADO DE PROTECCIÓN / BABES-MAILA

Grado 3. Protección Básica / 3. Maila. Oinarrizko Babesa

GRADO DE AFECCIÓN / GAITZ-GRADUA

Envolvente de edificio en su integridad / Eraikinaren ingurutzailea bere osotasunean

GRADO DE INTERVENCIÓN / ESKU-HARTZE MAILA

3. Consolidación / Finkapena - 4. Reforma / Eraberritzea



Basagoiti Etorbidea, 49

003/54/005

nº de referencia en el Catálogo de Patrimonio del Plan General / Erreferentzia zk. Plan Orokorren Katalogoan

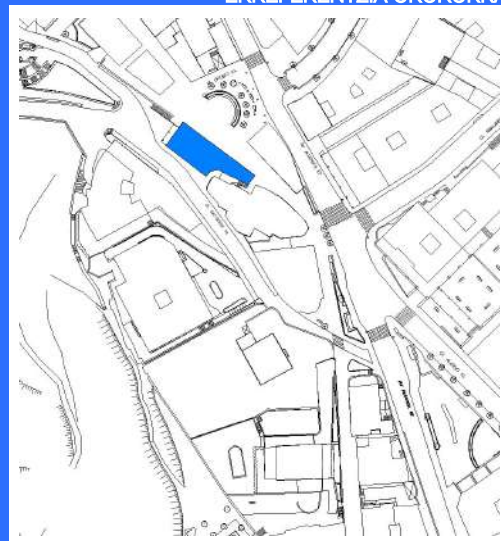
Dirección / Helbidea
Basagoiti Etorbidea, 49

REFERENCIA GENERAL
ERREFERENTZIA OROKORRA

Polígono / Poligonoa.....003
Manzana / Etxadia.....54
Parcela / Partzela.....005



Plano de situación general / Kokapen-orokorreko planoa



Plano de situación / Kokapen-planoa

FOTOGRAFÍAS / ARGAZKIAK



INFORMACIÓN / INFORMAZIOA

DATOS PRINCIPALES / DATU NAGUSIAK

Uso principal / Erabilera nagusia..... Uso residencial / Bizitegitarako erabilera
Superficie de parcela (m2) / Partzelaren azalera (m2).....247,39
Tipología edificatoria / Eraikuntzaren tipologia..... Bloque abierto / bloke irekia
Nº de plantas en catastro / Solairu-kopurua katastroaren arabera.....S+SS+B+3
Estado de conservación / Kontserbazio-egoera.....Buena / Ona
Año Construcción - Rehabilitación / Eraikuntza - Birgaikuntza Urtea 1905
Estilo / Estilo.....Eclepticismo / Ekleptizismoa

FUENTES DE PROTECCIÓN DEL PATRIMONIO / ONDAREA BABESTEKO ITURRIAK

GV - Número de identificación / EJ - Identifikazio zenbakia..... 183
GV - Bien Calificado / EJ - Kalifikatutako Ondasuna
GV - Bien Inventariado / EJ - Inbentariatutako Ondasuna.....
 Monumento/Monumentua Conjunto monumental / Monumento multzoa
GV - Bien propuesto para ser Declarado / EJ - Izendatu dadin proposatutako Ondasuna.....
GV - Bien propuesto para protección local / EJ - Tokiko babesa eduki dezan proposatutako Ondasuna.....
GV - Otros bienes / EJ - Bestelako Ondasunak.....

PGOU / HAPO 2001 OTRAS FUENTES

OBSERVACIONES / OHARRAK

ORDENACIÓN / ANTOLAMENDUA

CALIFICACIÓN POR LA CAPV / EAE-KO KALIFIKAZIOA

GRADO DE PROTECCIÓN / BABES-MAILA

Grado 3. Protección Básica / 3. Maila. Oinarrizko Babesa

GRADO DE AFECCIÓN / GAITZ-GRADUA

Envolvente de edificio en su integridad / Eraikinaren ingurutzailea bere osotasunean

GRADO DE INTERVENCIÓN / ESKU-HARTZE MAILA

3. Consolidación / Finkapena - 4. Reforma / Eraberritzea

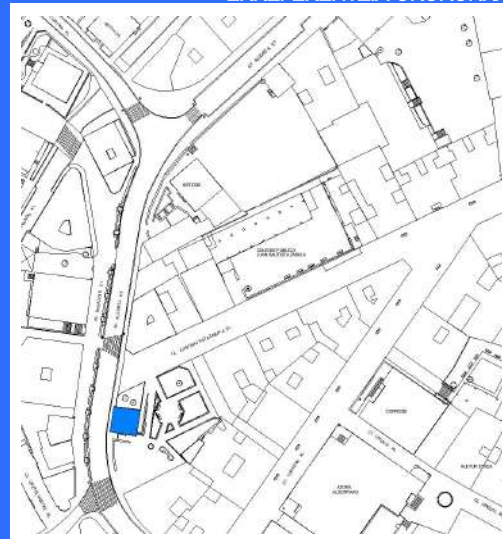
Dirección / Helbidea
Algorta Etorbidea, 98

REFERENCIA GENERAL
ERREFERENTZIA OROKORRA

Polígono / Poligonoa.....003
Manzana / Etxadia.....65
Parcela / Partzela.....001



Plano de situación general / Kokapen-orokorreko planoak



Plano de situación / Kokapen-planoak

FOTOGRAFÍAS / ARGAZKIAK



INFORMACIÓN / INFORMAZIOA

DATOS PRINCIPALES / DATU NAGUSIAK

Uso principal / Erabilera nagusia.....Dotacional / Zuzkidura
Superficie de parcela (m2) / Partzelaren azalera (m2).....77,06
Tipología edificatoria / Eraikuntzaren tipologia.....Edificio equipamental / Ekipamendurako eraikina
Nº de plantas en catastro / Solairu-kopurua katastroaren arabera.....B+2
Estado de conservación / Kontserbazio-egoera.....Buena / Ona
Año Construcción - Rehabilitación / Eraikuntza - Birgaikuntza Urtea1850
Estilo / Estilo.....

FUENTES DE PROTECCIÓN DEL PATRIMONIO / ONDAREA BABESTEKO ITURRIAK

GV - Número de identificación / EJ - Identifikazio zenbakia.....181
GV - Bien Calificado / EJ - Kalifikatutako Ondasuna
GV - Bien Inventariado / EJ - Inbentariatutako Ondasuna.....
 Monumento/Monumentua Conjunto monumental / Monumento multzoa
GV - Bien propuesto para ser Declarado / EJ - Izendatu dadin proposatutako Ondasuna.....
GV - Bien propuesto para protección local / EJ - Tokiko babesa eduki dezan proposatutako Ondasuna.....
GV - Otros bienes / EJ - Bestelako Ondasunak.....

PGOU / HAPO 2001 OTRAS FUENTES

OBSERVACIONES / OHARRAK

ORDENACIÓN / ANTOLAMENDUA

CALIFICACIÓN POR LA CAPV / EAE-KO KALIFIKAZIOA

GRADO DE PROTECCIÓN / BABES-MAILA

Grado 3. Protección Básica / 3. Maila. Oinarrizko Babesa

GRADO DE AFECCIÓN / GAITZ-GRADUA

Envolvente de edificio en su integridad, estructura de madera y escalera / Eraikinaren ingurutzailea bere osotasunean, zurezko egitura eta eskailera

GRADO DE INTERVENCIÓN / ESKU-HARTZE MAILA

3. Consolidación / Finkapena - 4. Reforma / Eraberritzea



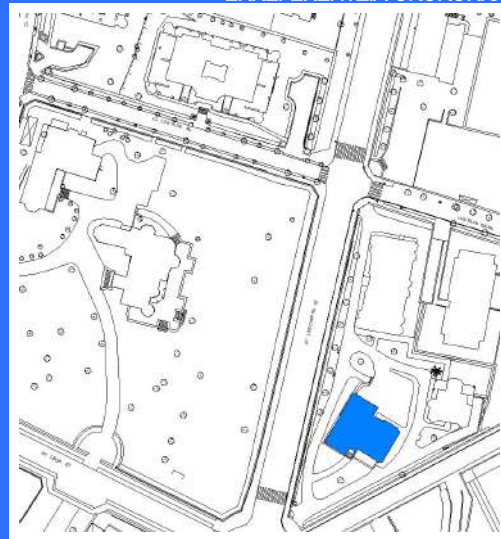
Dirección / Helbidea
Los Chopos Etorbidea, 14

**REFERENCIA GENERAL
 ERREFERENTZIA OROKORRA**

Polígono / Poligonoa.....004
 Manzana / Etxadia.....03
 Parcela / Partzela.....001



Plano de situación general / Kokapen-orokorre planoa



Plano de situación / Kokapen-planoa

FOTOGRAFÍAS / ARGAZKIAK



INFORMACIÓN / INFORMAZIOA

DATOS PRINCIPALES / DATU NAGUSIAK

Uso principal / Erabilera nagusia.....Residencial / Egoitzakoa
 Superficie de parcela (m2) / Partzelaren azalera (m2).....2.742,29
 Tipología edificatoria / Eraikuntzaren tipologia.....Palacio / Jauregia
 Nº de plantas en catastro / Solairu-kopurua katastroaren arabera.....B+3
 Estado de conservación / Kontserbazio-egoera.....Buena / Ona
 Año Construcción - Rehabilitación / Eraikuntza - Birgaikuntza Urtea1915
 Estilo / Estilo.....Eclepticismo / Ekleptizismoa

FUENTES DE PROTECCIÓN DEL PATRIMONIO / ONDAREA BABESTEKO ITURRIAK

GV - Número de identificación / EJ - Identifikazio zenbakia.....117
 GV - Bien Calificado / EJ - Kalifikatutako Ondasuna
 GV - Bien Inventariado / EJ - Inbentariatutako Ondasuna.....
 Monumento/Monumentua Conjunto monumental / Monumento multzoa
 GV - Bien propuesto para ser Declarado / EJ - Izendatu dadin proposatutako Ondasuna.....
 GV - Bien propuesto para protección local / EJ - Tokiko babesa eduki dezan proposatutako Ondasuna.....
 GV - Otros bienes / EJ - Bestelako Ondasunak.....
 PGOU / HAPO 2001 OTRAS FUENTES

OBSERVACIONES / OHARRAK

DECRETO 89/2001_22/05- BOPV Nº 106 _05-06-2001. CE1 DECRETO 89/2001_22/05- BOPV Nº 32 _14-08-2002. CE2 DECRETO 89/2001_22/05- BOPV Nº 35 _19-02-2002. CE3 DECRETO 89/2001_22/05- BOPV Nº 104 _04-06-2002

ORDENACIÓN / ANTOLAMENDUA

CALIFICACIÓN POR LA CAPV / EAE-KO KALIFIKAZIOA

Conjunto monumental: Area singularizada de Getxo ZONA B/Monumento multzoak: Getxoko eremu berezia B ZONA

GRADO DE PROTECCIÓN / BABES-MAILA

Nivel 1. Protección Especial (según Decreto Grado 2. Protección Media) / 1. Maila. Babes Berezia (Dekretuaren arabera 2. Gradua. Babes ertaina)

GRADO DE AFECCIÓN / GAITZ-GRADUA

Según Decreto / Dekretuaren arabera

GRADO DE INTERVENCIÓN / ESKU-HARTZE MAILA

Según Decreto / Dekretuaren arabera

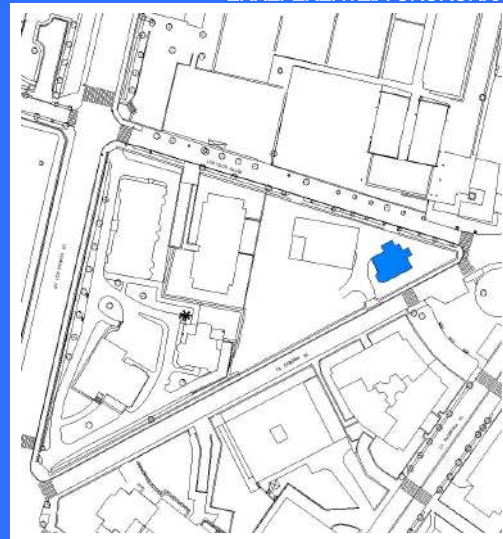
Dirección / Helbidea
Goierri, 03

REFERENCIA GENERAL
ERREFERENTZIA OROKORRA

Polígono / Poligonoa.....004
Manzana / Etxadia.....03
Parcela / Partzela.....003



Plano de situación general / Kokapen-orokorreko planoa



Plano de situación / Kokapen-planoa

FOTOGRAFÍAS / ARGAZKIAK



INFORMACIÓN / INFORMAZIOA

DATOS PRINCIPALES / DATU NAGUSIAK

Uso principal / Erabilera nagusia..... Uso residencial / Bizitegitarako erabilera
Superficie de parcela (m2) / Partzelaren azalera (m2).....408,84
Tipología edificatoria / Eraikuntzaren tipologia.....Casa unifamiliar / Familia bakarreko etxe
Nº de plantas en catastro / Solairu-kopurua katastroaren arabera.....B+1
Estado de conservación / Kontserbazio-egoera.....Buena / Ona
Año Construcción - Rehabilitación / Eraikuntza - Birgaikuntza Urtea 1920
Estilo / Estilo.....Neovasco / "neovasco"

FUENTES DE PROTECCIÓN DEL PATRIMONIO / ONDAREA BABESTEKO ITURRIAK

GV - Número de identificación / EJ - Identifikazio zenbakia.....
GV - Bien Calificado / EJ - Kalifikatutako Ondasuna
GV - Bien Inventariado / EJ - Inbentariatutako Ondasuna.....
 Monumento/Monumentua Conjunto monumental / Monumento multzoa
GV - Bien propuesto para ser Declarado / EJ - Izendatu dadin proposatutako Ondasuna.....
GV - Bien propuesto para protección local / EJ - Tokiko babesa eduki dezan proposatutako Ondasuna.....
GV - Otros bienes / EJ - Bestelako Ondasunak.....

PGOU / HAPO 2001 OTRAS FUENTES

OBSERVACIONES / OHARRAK

ORDENACIÓN / ANTOLAMENDUA

CALIFICACIÓN POR LA CAPV / EAE-KO KALIFIKAZIOA

GRADO DE PROTECCIÓN / BABES-MAILA

Grado 3. Protección Básica / 3. Maila. Oinarrizko Babesa

GRADO DE AFECCIÓN / GAITZ-GRADUA

Envolvente de edificio en su integridad / Eraikinaren ingurutzaila bere osotasunean

GRADO DE INTERVENCIÓN / ESKU-HARTZE MAILA

3. Consolidación / Finkapena - 4. Reforma / Eraberritzea



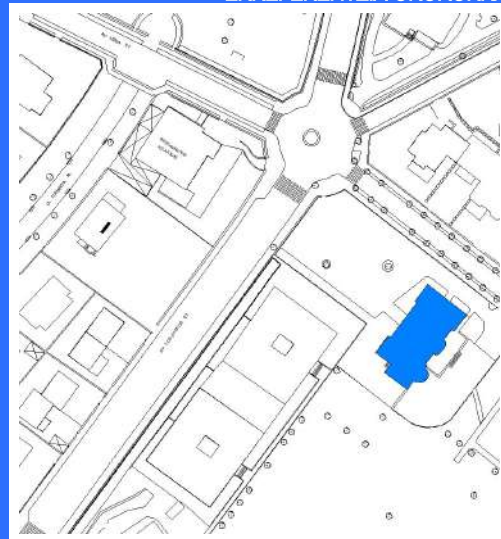
Dirección / Helbidea
Los Chopos Etorbidea, 12

**REFERENCIA GENERAL
 ERREFERENTZIA OROKORRA**

Polígono / Poligonoa.....004
 Manzana / Etxadia.....05
 Parcela / Partzela.....001



Plano de situación general / Kokapen-orokorreko planoa



Plano de situación / Kokapen-planoa

FOTOGRAFÍAS / ARGAZKIAK



INFORMACIÓN / INFORMAZIOA

DATOS PRINCIPALES / DATU NAGUSIAK

Uso principal / Erabilera nagusia.....Residencial / Egoitzakoa
 Superficie de parcela (m2) / Partzelaren azalera (m2).....3.252,47
 Tipología edificatoria / Eraikuntzaren tipologia.....Cementerio / Hilerria
 Nº de plantas en catastro / Solairu-kopurua katastroaren arabera.....S+B+2
 Estado de conservación / Kontserbazio-egoera.....Buena / Ona
 Año Construcción - Rehabilitación / Eraikuntza - Birgaikuntza Urtea1920
 Estilo / Estilo.....Historicismo / Historizismoa

FUENTES DE PROTECCIÓN DEL PATRIMONIO / ONDAREA BABESTEKO ITURRIAK

GV - Número de identificación / EJ - Identifikazio zenbakia.....221
 GV - Bien Calificado / EJ - Kalifikatutako Ondasuna
 GV - Bien Inventariado / EJ - Inbentariatutako Ondasuna.....
 Monumento/Monumentua Conjunto monumental / Monumento multzoa
 GV - Bien propuesto para ser Declarado / EJ - Izendatu dadin proposatutako Ondasuna.....
 GV - Bien propuesto para protección local / EJ - Tokiko babesa eduki dezan proposatutako Ondasuna.....
 GV - Otros bienes / EJ - Bestelako Ondasunak.....

PGOU / HAPO 2001 OTRAS FUENTES

OBSERVACIONES / OHARRAK

DECRETO 89/2001_22/05- BOPV Nº 106 _05-06-2001. CE1 DECRETO 89/2001_22/05- BOPV Nº 32 _14-08-2002. CE2 DECRETO 89/2001_22/05- BOPV Nº 35 _19-02-2002. CE3 DECRETO 89/2001_22/05- BOPV Nº 104 _04-06-2002

ORDENACIÓN / ANTOLAMENDUA

CALIFICACIÓN POR LA CAPV / EAE-KO KALIFIKAZIOA

Conjunto monumental: Area singularizada de Getxo ZONA B/Monumento multzoak: Getxoko eremu berezia B ZONA

GRADO DE PROTECCIÓN / BABES-MAILA

Nivel 1. Protección Especial (según Decreto Grado 3. Protección Básica) / 1. Maila. Babes Berezia (Dekretuaren arabera 3. Gradua. Oinarrizko Babesa)

GRADO DE AFECCIÓN / GAITZ-GRADUA

Según Decreto / Dekretuaren arabera

GRADO DE INTERVENCIÓN / ESKU-HARTZE MAILA

Según Decreto / Dekretuaren arabera



Dirección / Helbidea
Zubitxo, 01

REFERENCIA GENERAL
ERREFERENTZIA OROKORRA

Polígono / Poligonoa.....004
Manzana / Etxadia.....06
Parcela / Partzela.....001



Plano de situación general / Kokapen-orokorreko plano



Plano de situación / Kokapen-plano

FOTOGRAFÍAS / ARGAZKIAK



INFORMACIÓN / INFORMAZIOA

DATOS PRINCIPALES / DATU NAGUSIAK

Uso principal / Erabilera nagusia..... Uso residencial / Bizitegitarako erabilera
Superficie de parcela (m2) / Partzelaren azalera (m2)..... 4.206,03
Tipología edificatoria / Eraikuntzaren tipologia..... Edificio aislado / Eraikin isolatua
Nº de plantas en catastro / Solairu-kopurua katastroaren arabera..... S+B+2
Estado de conservación / Kontserbazio-egoera..... Buena / Ona
Año Construcción - Rehabilitación / Eraikuntza - Birgaikuntza Urtea 1910
Estilo / Estilo..... Anglosajon / Anglo-saxoia

FUENTES DE PROTECCIÓN DEL PATRIMONIO / ONDAREA BABESTEKO ITURRIAK

GV - Número de identificación / EJ - Identifikazio zenbakia..... 148
GV - Bien Calificado / EJ - Kalifikatutako Ondasuna
GV - Bien Inventariado / EJ - Inbentariatutako Ondasuna.....
 Monumento/Monumentua Conjunto monumental / Monumento multzoa
GV - Bien propuesto para ser Declarado / EJ - Izendatu dadin proposatutako Ondasuna.....
GV - Bien propuesto para protección local / EJ - Tokiko babesa eduki dezan proposatutako Ondasuna.....
GV - Otros bienes / EJ - Bestelako Ondasunak.....

PGOU / HAPO 2001 OTRAS FUENTES

OBSERVACIONES / OHARRAK

ORDENACIÓN / ANTOLAMENDUA

CALIFICACIÓN POR LA CAPV / EAE-KO KALIFIKAZIOA

GRADO DE PROTECCIÓN / BABES-MAILA

Grado 3. Protección Básica / 3. Maila. Oinarrizko Babesa

GRADO DE AFECCIÓN / GAITZ-GRADUA

Envolvente de edificio en su integridad / Eraikinaren ingurutzailea bere osotasunean

GRADO DE INTERVENCIÓN / ESKU-HARTZE MAILA

3. Consolidación / Finkapena - 4. Reforma / Eraberritzea



Bidarte

004/08/001

nº de referencia en el Catálogo de Patrimonio del Plan General / Erreferentzia zk. Plan Orokorren Katalogoan

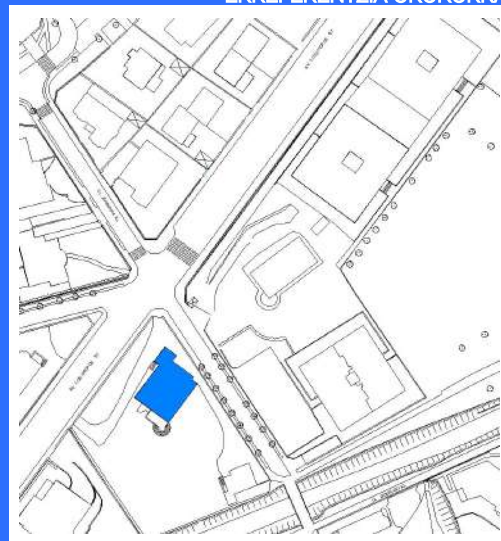
Dirección / Helbidea
Los Chopos Etorbidea, 04

REFERENCIA GENERAL
ERREFERENTZIA OROKORRA

Polígono / Poligonoa.....004
Manzana / Etxadia.....08
Parcela / Partzela.....001



Plano de situación general / Kokapen-orokorreko planoa



Plano de situación / Kokapen-planoa

FOTOGRAFÍAS / ARGAZKIAK



INFORMACIÓN / INFORMAZIOA

DATOS PRINCIPALES / DATU NAGUSIAK

Uso principal / Erabilera nagusia.....Residencial / Egoitzakoa
Superficie de parcela (m2) / Partzelaren azalera (m2).....2.824,75
Tipología edificatoria / Eraikuntzaren tipologia.....Edificio aislado / Eraikin isolatua
Nº de plantas en catastro / Solairu-kopurua katastroaren arabera.....S+B+2
Estado de conservación / Kontserbazio-egoera.....Buena / Ona
Año Construcción - Rehabilitación / Eraikuntza - Birgaikuntza Urtea1920
Estilo / Estilo.....Eclepticismo-Nevasco / Ekleptizismo- Nevasco

FUENTES DE PROTECCIÓN DEL PATRIMONIO / ONDAREA BABESTEKO ITURRIAK

GV - Número de identificación / EJ - Identifikazio zenbakia.....131
GV - Bien Calificado / EJ - Kalifikatutako Ondasuna
GV - Bien Inventariado / EJ - Inbentariatutako Ondasuna.....
 Monumento/Monumentua Conjunto monumental / Monumento multzoa
GV - Bien propuesto para ser Declarado / EJ - Izendatu dadin proposatutako Ondasuna.....
GV - Bien propuesto para protección local / EJ - Tokiko babesa eduki dezan proposatutako Ondasuna.....
GV - Otros bienes / EJ - Bestelako Ondasunak.....

PGOU / HAPO 2001 OTRAS FUENTES

OBSERVACIONES / OHARRAK

DECRETO 89/2001_22/05- BOPV Nº 106 _05-06-2001. CE1 DECRETO 89/2001_22/05- BOPV Nº 32 _14-08-2002. CE2 DECRETO 89/2001_22/05- BOPV Nº 35 _19-02-2002. CE3 DECRETO 89/2001_22/05- BOPV Nº 104 _04-06-2002

ORDENACIÓN / ANTOLAMENDUA

CALIFICACIÓN POR LA CAPV / EAE-KO KALIFIKAZIOA

Conjunto monumental: Area singularizada de Getxo ZONA B/Monumento multzoak: Getxoko eremu berezia B ZONA

GRADO DE PROTECCIÓN / BABES-MAILA

Nivel 1. Protección Especial (según Decreto Grado 3. Protección Básica) / 1. Maila. Babes Berezia (Dekretuaren arabera 3. Gradua. Oinarrizko Babesa)

GRADO DE AFECCIÓN / GAITZ-GRADUA

Según Decreto / Dekretuaren arabera

GRADO DE INTERVENCIÓN / ESKU-HARTZE MAILA

Según Decreto / Dekretuaren arabera

Dirección / Helbidea
Los Chopos Etorbidea, 02

REFERENCIA GENERAL
ERREFERENTZIA OROKORRA

Polígono / Poligonoa.....004
Manzana / Etxadia.....08
Parcela / Partzela.....002



Plano de situación general / Kokapen-orokorreko planoa



Plano de situación / Kokapen-planoa

FOTOGRAFÍAS / ARGAZKIAK



INFORMACIÓN / INFORMAZIOA

DATOS PRINCIPALES / DATU NAGUSIAK

Uso principal / Erabilera nagusia.....Residencial / Egoitzakoa
Superficie de parcela (m2) / Partzelaren azalera (m2).....1.819,36
Tipología edificatoria / Eraikuntzaren tipologia.....Edificio aislado / Eraikin isolatua
Nº de plantas en catastro / Solairu-kopurua katastroaren arabera.....S+B+3
Estado de conservación / Kontserbazio-egoera.....Buena / Ona
Año Construcción - Rehabilitación / Eraikuntza - Birgaikuntza Urtea1910
Estilo / Estilo.....Eclepticismo / Ekleptizismoa

FUENTES DE PROTECCIÓN DEL PATRIMONIO / ONDAREA BABESTEKO ITURRIAK

GV - Número de identificación / EJ - Identifikazio zenbakia.....139
GV - Bien Calificado / EJ - Kalifikatutako Ondasuna
GV - Bien Inventariado / EJ - Inbentariatutako Ondasuna.....
 Monumento/Monumentua Conjunto monumental / Monumento multzoa
GV - Bien propuesto para ser Declarado / EJ - Izendatu dadin proposatutako Ondasuna.....
GV - Bien propuesto para protección local / EJ - Tokiko babesa eduki dezan proposatutako Ondasuna.....
GV - Otros bienes / EJ - Bestelako Ondasunak.....

PGOU / HAPO 2001 OTRAS FUENTES

OBSERVACIONES / OHARRAK

DECRETO 89/2001_22/05- BOPV Nº 106 _05-06-2001. CE1 DECRETO 89/2001_22/05- BOPV Nº 32 _14-08-2002. CE2 DECRETO 89/2001_22/05- BOPV Nº 35 _19-02-2002. CE3 DECRETO 89/2001_22/05- BOPV Nº 104 _04-06-2002

ORDENACIÓN / ANTOLAMENDUA

CALIFICACIÓN POR LA CAPV / EAE-KO KALIFIKAZIOA

Conjunto monumental: Area singularizada de Getxo ZONA B/Monumento multzoak: Getxoko eremu berezia B ZONA

GRADO DE PROTECCIÓN / BABES-MAILA

Nivel 1. Protección Especial (según Decreto Grado 3. Protección Básica) / 1. Maila. Babes Berezia (Dekretuaren arabera 3. Gradua. Oinarrizko Babesa)

GRADO DE AFECCIÓN / GAITZ-GRADUA

Según Decreto / Dekretuaren arabera

GRADO DE INTERVENCIÓN / ESKU-HARTZE MAILA

Según Decreto / Dekretuaren arabera



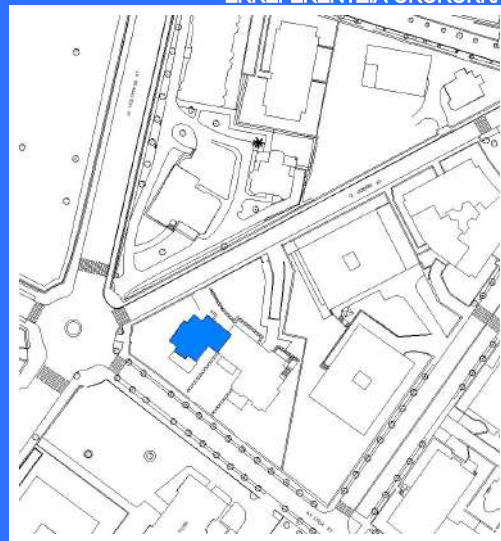
Dirección / Helbidea
Leioa Etorbidea, 37a, 37b

REFERENCIA GENERAL
ERREFERENTZIA OROKORRA

Polígono / Poligonoa.....004
Manzana / Etxadia..... 11
Parcela / Partzela.....003



Plano de situación general / Kokapen-orokorreko planoa



Plano de situación / Kokapen-planoa

FOTOGRAFÍAS / ARGAZKIAK



INFORMACIÓN / INFORMAZIOA

DATOS PRINCIPALES / DATU NAGUSIAK

Uso principal / Erabilera nagusia.....Residencial / Egoitzakoa
Superficie de parcela (m2) / Partzelaren azalera (m2)..... 2.430,34
Tipología edificatoria / Eraikuntzaren tipologia.....Casa unifamiliar / Familia bakarreko etxe
Nº de plantas en catastro / Solairu-kopurua katastroaren arabera.....S+B+2
Estado de conservación / Kontserbazio-egoera.....Buena / Ona
Año Construcción - Rehabilitación / Eraikuntza - Birgaikuntza Urtea 1925
Estilo / Estilo.....Eclepticismo-Nevasco / Ekleptizismo- Nevasco

FUENTES DE PROTECCIÓN DEL PATRIMONIO / ONDAREA BABESTEKO ITURRIAK

GV - Número de identificación / EJ - Identifikazio zenbakia..... 130
GV - Bien Calificado / EJ - Kalifikatutako Ondasuna
GV - Bien Inventariado / EJ - Inbentariatutako Ondasuna.....
 Monumento/Monumentua Conjunto monumental / Monumento multzoa
GV - Bien propuesto para ser Declarado / EJ - Izendatu dadin proposatutako Ondasuna.....
GV - Bien propuesto para protección local / EJ - Tokiko babesa eduki dezan proposatutako Ondasuna.....
GV - Otros bienes / EJ - Bestelako Ondasunak.....

PGOU / HAPO 2001 OTRAS FUENTES

OBSERVACIONES / OHARRAK

DECRETO 89/2001_22/05- BOPV Nº 106 _05-06-2001. CE1 DECRETO 89/2001_22/05- BOPV Nº 32 _14-08-2002. CE2 DECRETO 89/2001_22/05- BOPV Nº 35 _19-02-2002. CE3 DECRETO 89/2001_22/05- BOPV Nº 104 _04-06-2002

ORDENACIÓN / ANTOLAMENDUA

CALIFICACIÓN POR LA CAPV / EAE-KO KALIFIKAZIOA

Conjunto monumental: Area singularizada de Getxo ZONA B/Monumento multzoak: Getxoko eremu berezia B ZONA

GRADO DE PROTECCIÓN / BABES-MAILA

Nivel 1. Protección Especial (según Decreto Grado 3. Protección Básica) / 1. Maila. Babes Berezia (Dekretuaren arabera 3. Gradua. Oinarrizko Babesa)

GRADO DE AFECCIÓN / GAITZ-GRADUA

Según Decreto / Dekretuaren arabera

GRADO DE INTERVENCIÓN / ESKU-HARTZE MAILA

Según Decreto / Dekretuaren arabera

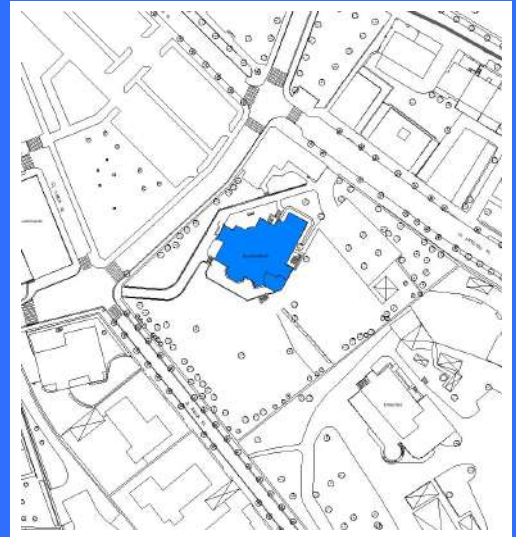
Dirección / Helbidea
Los Fueros, 06

REFERENCIA GENERAL
ERREFERENTZIA OROKORRA

Polígono / Poligonoa.....005
Manzana / Etxadia.....05
Parcela / Partzela.....001



Plano de situación general / Kokapen-orokorreko planoa



Plano de situación / Kokapen-planoa

FOTOGRAFÍAS / ARGAZKIAK



INFORMACIÓN / INFORMAZIOA

DATOS PRINCIPALES / DATU NAGUSIAK

Uso principal / Erabilera nagusia..... Uso de equipamiento / Ekipamendu-erabilera
Superficie de parcela (m2) / Partzelaren azalera (m2)..... 6.079,81
Tipología edificatoria / Eraikuntzaren tipologia..... Palacio / Jauregia
Nº de plantas en catastro / Solairu-kopurua katastroaren arabera..... S+B+3
Estado de conservación / Kontserbazio-egoera..... Buena / Ona
Año Construcción - Rehabilitación / Eraikuntza - Birgaikuntza Urtea 1917
Estilo / Estilo..... Georgiana / Georgiana

FUENTES DE PROTECCIÓN DEL PATRIMONIO / ONDAREA BABESTEKO ITURRIAK

GV - Número de identificación / EJ - Identifikazio zenbakia..... 168
GV - Bien Calificado / EJ - Kalifikatutako Ondasuna
GV - Bien Inventariado / EJ - Inbentariatutako Ondasuna.....
 Monumento/Monumentua Conjunto monumental / Monumento multzoa
GV - Bien propuesto para ser Declarado / EJ - Izendatu dadin proposatutako Ondasuna.....
GV - Bien propuesto para protección local / EJ - Tokiko babesa eduki dezan proposatutako Ondasuna.....
GV - Otros bienes / EJ - Bestelako Ondasunak.....

PGOU / HAPO 2001 OTRAS FUENTES

OBSERVACIONES / OHARRAK

ORDENACIÓN / ANTOLAMENDUA

CALIFICACIÓN POR LA CAPV / EAE-KO KALIFIKAZIOA

GRADO DE PROTECCIÓN / BABES-MAILA

Grado 3. Protección Básica / 3. Maila. Oinarrizko Babesa

GRADO DE AFECCIÓN / GAITZ-GRADUA

Envolvente de edificio en su integridad, acceso, vestíbulo planta baja, sala de comisiones, escalera de madera y panelado de madera en el edificio / Eraikinaren ingurutzailea bere osotasunean, Sarbidea, beheko solairuko ataria, komisiogela, zurezko eskailera eta zurezko panelatua eraikinean

GRADO DE INTERVENCIÓN / ESKU-HARTZE MAILA

2. Restauración conservadora / Zaharberrikuntza iraunarazlea

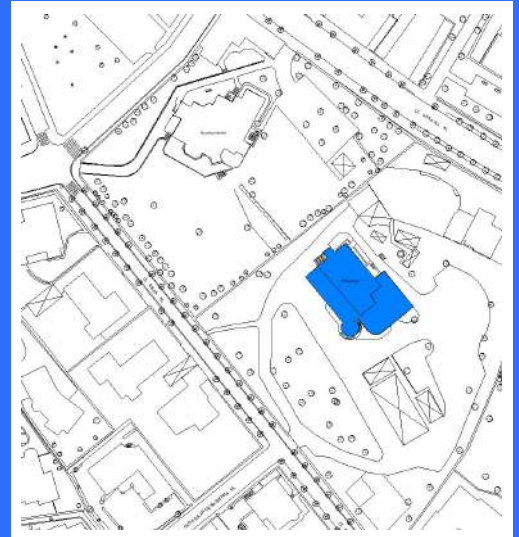
Dirección / Helbidea
Aiboa, 13

REFERENCIA GENERAL
ERREFERENTZIA OROKORRA

Polígono / Poligonoa.....005
Manzana / Etxadia.....05
Parcela / Partzela.....003



Plano de situación general / Kokapen-orokorre planoa



Plano de situación / Kokapen-planoa

FOTOGRAFÍAS / ARGAZKIAK



INFORMACIÓN / INFORMAZIOA

DATOS PRINCIPALES / DATU NAGUSIAK

Uso principal / Erabilera nagusia.....Uso de equipamiento / Ekipamendu-erabilera
Superficie de parcela (m2) / Partzelaren azalera (m2).....7.613,89
Tipología edificatoria / Eraikuntzaren tipologia.....Palacio / Jauregia
Nº de plantas en catastro / Solairu-kopurua katastroaren arabera.....S+B+2
Estado de conservación / Kontserbazio-egoera.....Buena / Ona
Año Construcción - Rehabilitación / Eraikuntza - Birgaikuntza Urtea1890
Estilo / Estilo.....Colonial / Kolonial

FUENTES DE PROTECCIÓN DEL PATRIMONIO / ONDAREA BABESTEKO ITURRIAK

GV - Número de identificación / EJ - Identifikazio zenbakia.....150
GV - Bien Calificado / EJ - Kalifikatutako Ondasuna
GV - Bien Inventariado / EJ - Inbentariatutako Ondasuna.....
 Monumento/Monumentua Conjunto monumental / Monumento multzoa
GV - Bien propuesto para ser Declarado / EJ - Izendatu dadin proposatutako Ondasuna.....
GV - Bien propuesto para protección local / EJ - Tokiko babesa eduki dezan proposatutako Ondasuna.....
GV - Otros bienes / EJ - Bestelako Ondasunak.....

PGOU / HAPO 2001 OTRAS FUENTES

OBSERVACIONES / OHARRAK

ORDENACIÓN / ANTOLAMENDUA

CALIFICACIÓN POR LA CAPV / EAE-KO KALIFIKAZIOA

GRADO DE PROTECCIÓN / BABES-MAILA

Grado 3. Protección Básica / 3. Maila. Oinarrizko Babesa

GRADO DE AFECCIÓN / GAITZ-GRADUA

Envolvente de edificio en su integridad y azulejos en planta baja / Eraikinaren ingurutzailea bere osotasunean eta azulejuak beheko solairuan

GRADO DE INTERVENCIÓN / ESKU-HARTZE MAILA

2. Restauración conservadora / Zaharberikuntza iraunarazlea



Dirección / Helbidea
Zientoetxe Errepidea, 21a

REFERENCIA GENERAL
ERREFERENTZIA OROKORRA

Polígono / Poligonoa.....008
Manzana / Etxadia.....01
Parcela / Partzela.....010



Plano de situación general / Kokapen-orokorreko plano



Plano de situación / Kokapen-plano

FOTOGRAFÍAS / ARGAZKIAK



INFORMACIÓN / INFORMAZIOA

DATOS PRINCIPALES / DATU NAGUSIAK

Uso principal / Erabilera nagusia..... Uso residencial / Bizitegitarako erabilera
Superficie de parcela (m2) / Partzelaren azalera (m2)..... 1.619,74
Tipología edificatoria / Eraikuntzaren tipologia..... Caserío / Baserria
Nº de plantas en catastro / Solairu-kopurua katastroaren arabera..... B+2
Estado de conservación / Kontserbazio-egoera..... Regular / Erdipurdi
Año Construcción - Rehabilitación / Eraikuntza - Birgaikuntza Urtea 1700
Estilo / Estilo.....

FUENTES DE PROTECCIÓN DEL PATRIMONIO / ONDAREA BABESTEKO ITURRIAK

GV - Número de identificación / EJ - Identifikazio zenbakia.....
GV - Bien Calificado / EJ - Kalifikatutako Ondasuna
GV - Bien Inventariado / EJ - Inbentariatutako Ondasuna.....
 Monumento/Monumentua Conjunto monumental / Monumento multzoa
GV - Bien propuesto para ser Declarado / EJ - Izendatu dadin proposatutako Ondasuna.....
GV - Bien propuesto para protección local / EJ - Tokiko babesa eduki dezan proposatutako Ondasuna.....
GV - Otros bienes / EJ - Bestelako Ondasunak.....

PGOU / HAPO 2001 OTRAS FUENTES

OBSERVACIONES / OHARRAK

ORDENACIÓN / ANTOLAMENDUA

CALIFICACIÓN POR LA CAPV / EAE-KO KALIFIKAZIOA

GRADO DE PROTECCIÓN / BABES-MAILA

Grado 3. Protección Básica / 3. Maila. Oinarrizko Babesa

GRADO DE AFECCIÓN / GAITZ-GRADUA

Envolvente de edificio en su integridad y estructura de madera / Eraikinaren ingurutzailea bere osotasunean eta zurezko egitura

GRADO DE INTERVENCIÓN / ESKU-HARTZE MAILA

4. Reforma / Eraberritzea



Dirección / Helbidea

Diliz Estarta, 21A

REFERENCIA GENERAL

ERREFERENTZIA OROKORRA

Polígono / Poligonoa.....008

Manzana / Etxadia.....01

Parcela / Partzela.....012



Plano de situación general / Kokapen-orokorreko plano



Plano de situación / Kokapen-plano

FOTOGRAFÍAS / ARGAZKIAK



INFORMACIÓN / INFORMAZIOA

DATOS PRINCIPALES / DATU NAGUSIAK

Uso principal / Erabilera nagusia..... Uso residencial / Bizitegitarako erabilera

Superficie de parcela (m2) / Partzelaren azalera (m2)..... 1.143,28

Tipología edificatoria / Eraikuntzaren tipologia..... Caserío / Baserría

Nº de plantas en catastro / Solairu-kopurua katastroaren arabera..... B+2

Estado de conservación / Kontserbazio-egoera..... Buena / Ona

Año Construcción - Rehabilitación / Eraikuntza - Birgaikuntza Urtea 1995

Estilo / Estilo.....

FUENTES DE PROTECCIÓN DEL PATRIMONIO / ONDAREA BABESTEKO ITURRIAK

GV - Número de identificación / EJ - Identifikazio zenbakia..... 253

GV - Bien Calificado / EJ - Kalifikatutako Ondasuna

GV - Bien Inventariado / EJ - Inbentariatutako Ondasuna.....

Monumento/Monumentua Conjunto monumental / Monumento multzoa

GV - Bien propuesto para ser Declarado / EJ - Izendatu dadin proposatutako Ondasuna.....

GV - Bien propuesto para protección local / EJ - Tokiko babesa eduki dezan proposatutako Ondasuna.....

GV - Otros bienes / EJ - Bestelako Ondasunak.....

PGOU / HAPO 2001 OTRAS FUENTES

OBSERVACIONES / OHARRAK

Empty text box for observations.

ORDENACIÓN / ANTOLAMENDUA

CALIFICACIÓN POR LA CAPV / EAE-KO KALIFIKAZIOA

Empty text box for CAPV classification.

GRADO DE PROTECCIÓN / BABES-MAILA

Grado 3. Protección Básica / 3. Maila. Oinarrizko Babesa

GRADO DE AFECCIÓN / GAITZ-GRADUA

Envolvente de edificio en su integridad y estructura de madera / Eraikinaren ingurutzailea bere osotasunean eta zurezko egitura

GRADO DE INTERVENCIÓN / ESKU-HARTZE MAILA

3. Consolidación / Finkapena - 4. Reforma / Eraberritzea

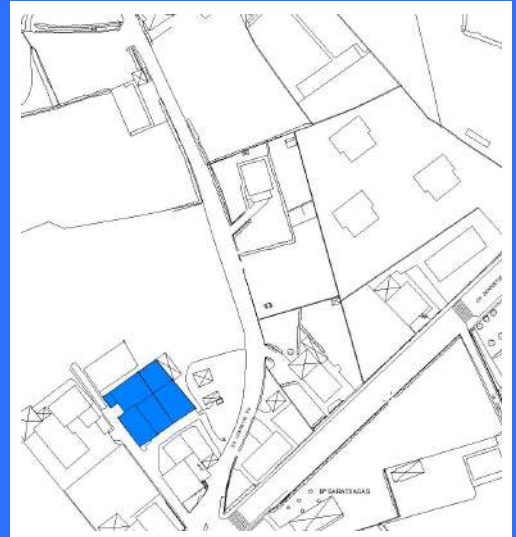
Dirección / Helbidea
**Zientoetxe Errepidea, 27 / Estrada
 Goietxe Estarta, 01**

**REFERENCIA GENERAL
 ERREFERENTZIA OROKORRA**

Polígono / Poligonoa.....008
 Manzana / Etxadia.....01
 Parcela / Partzela.....037-036



Plano de situación general / Kokapen-orokorreko planoa



Plano de situación / Kokapen-planoa

FOTOGRAFÍAS / ARGAZKIAK



INFORMACIÓN / INFORMAZIOA

DATOS PRINCIPALES / DATU NAGUSIAK

Uso principal / Erabilera nagusia..... Uso residencial / Bizitegitarako erabilera
 Superficie de parcela (m2) / Partzelaren azalera (m2).....542,35
 Tipología edificatoria / Eraikuntzaren tipologia.....Caserío / Baserría
 Nº de plantas en catastro / Solairu-kopurua katastroaren arabera.....B+1
 Estado de conservación / Kontserbazio-egoera.....Regular / Erdipurdi
 Año Construcción - Rehabilitación / Eraikuntza - Birgaikuntza Urteas XVI
 Estilo / Estilo.....

FUENTES DE PROTECCIÓN DEL PATRIMONIO / ONDAREA BABESTEKO ITURRIAK

GV - Número de identificación / EJ - Identifikazio zenbakia.....
 GV - Bien Calificado / EJ - Kalifikatutako Ondasuna
 GV - Bien Inventariado / EJ - Inbentariatutako Ondasuna.....
 Monumento/Monumentua Conjunto monumental / Monumento multzoa
 GV - Bien propuesto para ser Declarado / EJ - Izendatu dadin proposatutako Ondasuna.....
 GV - Bien propuesto para protección local / EJ - Tokiko babesa eduki dezan proposatutako Ondasuna.....
 GV - Otros bienes / EJ - Bestelako Ondasunak.....

PGOU / HAPO 2001 OTRAS FUENTES

OBSERVACIONES / OHARRAK

BOPV Nº 105 04-06-1997

ORDENACIÓN / ANTOLAMENDUA

CALIFICACIÓN POR LA CAPV / EAE-KO KALIFIKAZIOA

Zona arqueológica o paleontológica / Eremu arkeologiko edo paleontologikoa

GRADO DE PROTECCIÓN / BABES-MAILA

Grado 3. Protección Básica / 3. Maila. Oinarrizko Babesa

GRADO DE AFECCIÓN / GAITZ-GRADUA

Envolvente de edificio en su integridad y estructura de madera / Eraikinaren ingurutzailea bere osotasunean eta zurezko egitura

GRADO DE INTERVENCIÓN / ESKU-HARTZE MAILA

4. Reforma / Eraberritzea



Dirección / Helbidea
Diliz Estarta, 19, 19a

**REFERENCIA GENERAL
 ERREFERENTZIA OROKORRA**

Polígono / Poligonoa.....008
 Manzana / Etxadia.....02
 Parcela / Partzela.....001-002



Plano de situación general / Kokapen-orokorreko planoa



Plano de situación / Kokapen-planoa

FOTOGRAFÍAS / ARGAZKIAK



INFORMACIÓN / INFORMAZIOA

DATOS PRINCIPALES / DATU NAGUSIAK

Uso principal / Erabilera nagusia..... Uso residencial / Bizitegitarako erabilera
 Superficie de parcela (m2) / Partzelaren azalera (m2)..... 2.680.69
 Tipología edificatoria / Eraikuntzaren tipologia..... Caserío / Baserría
 Nº de plantas en catastro / Solairu-kopurua katastroaren arabera..... B+2
 Estado de conservación / Kontserbazio-egoera..... Regular / Erdipurdi
 Año Construcción - Rehabilitación / Eraikuntza - Birgaikuntza Urtea 1693
 Estilo / Estilo.....

FUENTES DE PROTECCIÓN DEL PATRIMONIO / ONDAREA BABESTEKO ITURRIAK

GV - Número de identificación / EJ - Identifikazio zenbakia.....
 GV - Bien Calificado / EJ - Kalifikatutako Ondasuna
 GV - Bien Inventariado / EJ - Inbentariatutako Ondasuna.....
 Monumento/Monumentua Conjunto monumental / Monumento multzoa
 GV - Bien propuesto para ser Declarado / EJ - Izendatu dadin proposatutako Ondasuna.....
 GV - Bien propuesto para protección local / EJ - Tokiko babesa eduki dezan proposatutako Ondasuna.....
 GV - Otros bienes / EJ - Bestelako Ondasunak.....
 PGOU / HAPO 2001 OTRAS FUENTES

OBSERVACIONES / OHARRAK

ORDENACIÓN / ANTOLAMENDUA

CALIFICACIÓN POR LA CAPV / EAE-KO KALIFIKAZIOA

GRADO DE PROTECCIÓN / BABES-MAILA

Grado 3. Protección Básica / 3. Maila. Oinarrizko Babesa

GRADO DE AFECCIÓN / GAITZ-GRADUA

Envolvente de edificio en su integridad y estructura de madera / Eraikinaren ingurutzailea bere osotasunean eta zurezko egitura

GRADO DE INTERVENCIÓN / ESKU-HARTZE MAILA

3. Consolidación / Finkapena - 4. Reforma / Eraberritzea



Dirección / Helbidea

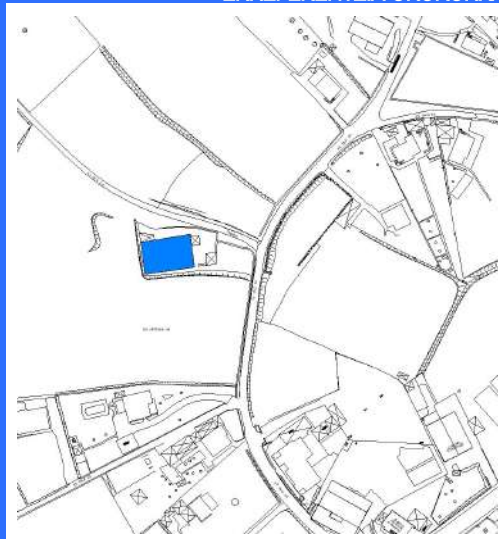
Diliz Estarta, 15

REFERENCIA GENERAL
ERREFERENTZIA OROKORRA

Polígono / Poligonoa.....008
Manzana / Etxadia.....02
Parcela / Partzela.....006



Plano de situación general / Kokapen-orokorre planoa



Plano de situación / Kokapen-planoa

FOTOGRAFÍAS / ARGAZKIAK



INFORMACIÓN / INFORMAZIOA

DATOS PRINCIPALES / DATU NAGUSIAK

Uso principal / Erabilera nagusia..... Uso residencial / Bizitegitarako erabilera
Superficie de parcela (m2) / Partzelaren azalera (m2)..... 3.388,77
Tipología edificatoria / Eraikuntzaren tipologia..... Caserío / Baserria
Nº de plantas en catastro / Solairu-kopurua katastroaren arabera..... B+2
Estado de conservación / Kontserbazio-egoera..... Buena / Ona
Año Construcción - Rehabilitación / Eraikuntza - Birgaikuntza Urtea 1982
Estilo / Estilo.....

FUENTES DE PROTECCIÓN DEL PATRIMONIO / ONDAREA BABESTEKO ITURRIAK

GV - Número de identificación / EJ - Identifikazio zenbakia.....
GV - Bien Calificado / EJ - Kalifikatutako Ondasuna
GV - Bien Inventariado / EJ - Inbentariatutako Ondasuna.....
 Monumento/Monumentua Conjunto monumental / Monumento multzoa
GV - Bien propuesto para ser Declarado / EJ - Izendatu dadin proposatutako Ondasuna.....
GV - Bien propuesto para protección local / EJ - Tokiko babesa eduki dezan proposatutako Ondasuna.....
GV - Otros bienes / EJ - Bestelako Ondasunak.....

PGOU / HAPO 2001 OTRAS FUENTES

OBSERVACIONES / OHARRAK

ORDENACIÓN / ANTOLAMENDUA

CALIFICACIÓN POR LA CAPV / EAE-KO KALIFIKAZIOA

GRADO DE PROTECCIÓN / BABES-MAILA

Grado 3. Protección Básica / 3. Maila. Oinarrizko Babesa

GRADO DE AFECCIÓN / GAITZ-GRADUA

Envolvente de edificio en su integridad y estructura de madera / Eraikinaren ingurutzailea bere osotasunean eta zurezko egitura

GRADO DE INTERVENCIÓN / ESKU-HARTZE MAILA

4. Reforma / Eraberritzea



Dirección / Helbidea
Zientoetxe Errepidea, 22

REFERENCIA GENERAL
ERREFERENTZIA OROKORRA

Polígono / Poligonoa.....008
Manzana / Etxadia.....07
Parcela / Partzela.....019



Plano de situación general / Kokapen-orokorreko planoa



Plano de situación / Kokapen-planoa

FOTOGRAFÍAS / ARGAZKIAK



INFORMACIÓN / INFORMAZIOA

DATOS PRINCIPALES / DATU NAGUSIAK

Uso principal / Erabilera nagusia..... Uso residencial / Bizitegitarako erabilera
Superficie de parcela (m2) / Partzelaren azalera (m2)..... 1.294,49
Tipología edificatoria / Eraikuntzaren tipologia..... Caserío / Baserría
Nº de plantas en catastro / Solairu-kopurua katastroaren arabera..... B+2
Estado de conservación / Kontserbazio-egoera..... Buena / Ona
Año Construcción - Rehabilitación / Eraikuntza - Birgaikuntza Urtea 1900
Estilo / Estilo.....

FUENTES DE PROTECCIÓN DEL PATRIMONIO / ONDAREA BABESTEKO ITURRIAK

GV - Número de identificación / EJ - Identifikazio zenbakia.....
GV - Bien Calificado / EJ - Kalifikatutako Ondasuna
GV - Bien Inventariado / EJ - Inbentariatutako Ondasuna.....
 Monumento/Monumentua Conjunto monumental / Monumento multzoa
GV - Bien propuesto para ser Declarado / EJ - Izendatu dadin proposatutako Ondasuna.....
GV - Bien propuesto para protección local / EJ - Tokiko babesa eduki dezan proposatutako Ondasuna.....
GV - Otros bienes / EJ - Bestelako Ondasunak.....
PGOU / HAPO 2001 OTRAS FUENTES

OBSERVACIONES / OHARRAK

ORDENACIÓN / ANTOLAMENDUA

CALIFICACIÓN POR LA CAPV / EAE-KO KALIFIKAZIOA

GRADO DE PROTECCIÓN / BABES-MAILA

Grado 3. Protección Básica / 3. Maila. Oinarrizko Babesa

GRADO DE AFECCIÓN / GAITZ-GRADUA

Envolvente de edificio en su integridad y estructura de madera / Eraikinaren ingurutzailea bere osotasunean eta zurezko egitura

GRADO DE INTERVENCIÓN / ESKU-HARTZE MAILA

3. Consolidación / Finkapena - 4. Reforma / Eraberritzea



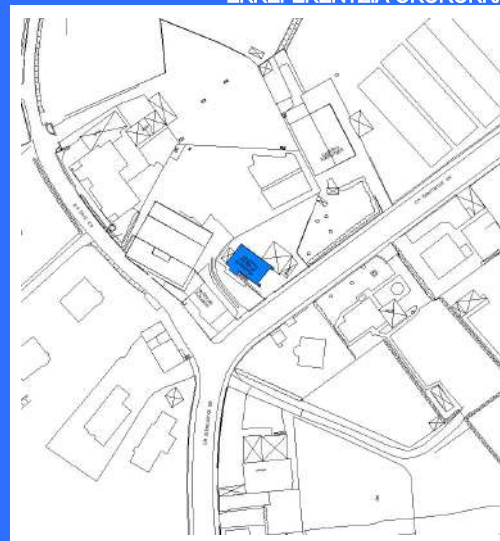
Dirección / Helbidea
Zientoetxe Errepidea, 13

REFERENCIA GENERAL
ERREFERENTZIA OROKORRA

Polígono / Poligonoa.....008
Manzana / Etxadia..... 11
Parcela / Partzela.....006



Plano de situación general / Kokapen-orokorreko planoa



Plano de situación / Kokapen-planoa

FOTOGRAFÍAS / ARGAZKIAK



INFORMACIÓN / INFORMAZIOA

DATOS PRINCIPALES / DATU NAGUSIAK

Uso principal / Erabilera nagusia..... Uso residencial / Bizitegitarako erabilera
Superficie de parcela (m2) / Partzelaren azalera (m2).....551,16
Tipología edificatoria / Eraikuntzaren tipologia.....Caserío / Baserria
Nº de plantas en catastro / Solairu-kopurua katastroaren arabera.....B+2
Estado de conservación / Kontserbazio-egoera.....Buena / Ona
Año Construcción - Rehabilitación / Eraikuntza - Birgaikuntza Urtea 1900
Estilo / Estilo.....

FUENTES DE PROTECCIÓN DEL PATRIMONIO / ONDAREA BABESTEKO ITURRIAK

GV - Número de identificación / EJ - Identifikazio zenbakia.....
GV - Bien Calificado / EJ - Kalifikatutako Ondasuna
GV - Bien Inventariado / EJ - Inbentariatutako Ondasuna.....
 Monumento/Monumentua Conjunto monumental / Monumento multzoa
GV - Bien propuesto para ser Declarado / EJ - Izendatu dadin proposatutako Ondasuna.....
GV - Bien propuesto para protección local / EJ - Tokiko babesa eduki dezan proposatutako Ondasuna.....
GV - Otros bienes / EJ - Bestelako Ondasunak.....

PGOU / HAPO 2001 OTRAS FUENTES

OBSERVACIONES / OHARRAK

ORDENACIÓN / ANTOLAMENDUA

CALIFICACIÓN POR LA CAPV / EAE-KO KALIFIKAZIOA

GRADO DE PROTECCIÓN / BABES-MAILA

Grado 3. Protección Básica / 3. Maila. Oinarrizko Babesa

GRADO DE AFECCIÓN / GAITZ-GRADUA

Envolvente de edificio en su integridad y estructura de madera / Eraikinaren ingurutzailea bere osotasunean eta zurezko egitura

GRADO DE INTERVENCIÓN / ESKU-HARTZE MAILA

4. Reforma / Eraberritzea



Dirección / Helbidea

Diliz Estarta, 06

REFERENCIA GENERAL
ERREFERENTZIA OROKORRA

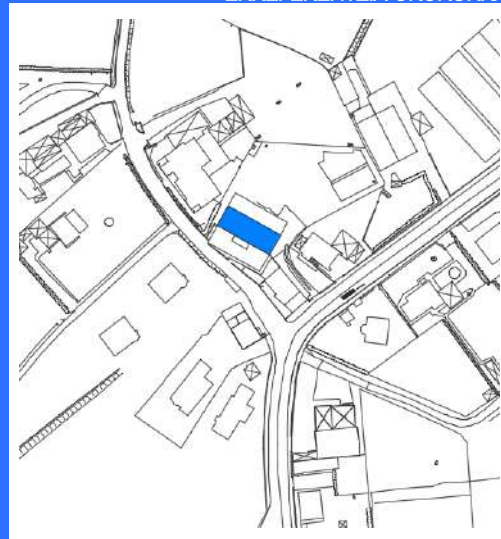
Polígono / Poligonoa.....008

Manzana / Etxadia..... 11

Parcela / Partzela.....007



Plano de situación general / Kokapen-orokorreko plano



Plano de situación / Kokapen-plano

FOTOGRAFÍAS / ARGAZKIAK



INFORMACIÓN / INFORMAZIOA

DATOS PRINCIPALES / DATU NAGUSIAK

Uso principal / Erabilera nagusia..... Uso residencial / Bizitegitarako erabilera

Superficie de parcela (m2) / Partzelaren azalera (m2).....288,86

Tipología edificatoria / Eraikuntzaren tipologia.....Casero / Baserría

Nº de plantas en catastro / Solairu-kopurua katastroaren arabera.....B+1

Estado de conservación / Kontserbazio-egoera.....Buena / Ona

Año Construcción - Rehabilitación / Eraikuntza - Birgaikuntza Urtea 1952

Estilo / Estilo.....

FUENTES DE PROTECCIÓN DEL PATRIMONIO / ONDAREA BABESTEKO ITURRIAK

GV - Número de identificación / EJ - Identifikazio zenbakia.....

GV - Bien Calificado / EJ - Kalifikatutako Ondasuna

GV - Bien Inventariado / EJ - Inbentariatutako Ondasuna.....

Monumento/Monumentua Conjunto monumental / Monumento multzoa

GV - Bien propuesto para ser Declarado / EJ - Izendatu dadin proposatutako Ondasuna.....

GV - Bien propuesto para protección local / EJ - Tokiko babesa eduki dezan proposatutako Ondasuna.....

GV - Otros bienes / EJ - Bestelako Ondasunak.....

PGOU / HAPO 2001 OTRAS FUENTES

OBSERVACIONES / OHARRAK

ORDENACIÓN / ANTOLAMENDUA

CALIFICACIÓN POR LA CAPV / EAE-KO KALIFIKAZIOA

GRADO DE PROTECCIÓN / BABES-MAILA

Grado 3. Protección Básica / 3. Maila. Oinarrizko Babesa

GRADO DE AFECCIÓN / GAITZ-GRADUA

Envolvente de edificio en su integridad y estructura de madera / Eraikinaren ingurutzailea bere osotasunean eta zurezko egitura

GRADO DE INTERVENCIÓN / ESKU-HARTZE MAILA

3. Consolidación / Finkapena - 4. Reforma / Eraberritzea



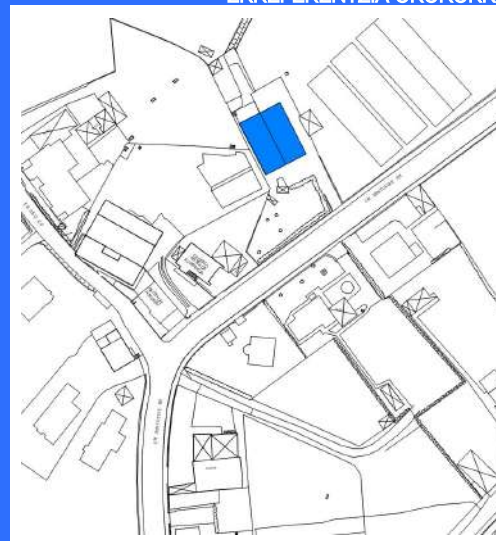
Dirección / Helbidea
Zientoetxe Errepidea, 15

REFERENCIA GENERAL
ERREFERENTZIA OROKORRA

Polígono / Poligonoa.....008
Manzana / Etxadia..... 11
Parcela / Partzela.....010-018



Plano de situación general / Kokapen-orokorreko planoa



Plano de situación / Kokapen-planoa

FOTOGRAFÍAS / ARGAZKIAK



INFORMACIÓN / INFORMAZIOA

DATOS PRINCIPALES / DATU NAGUSIAK

Uso principal / Erabilera nagusia..... Uso residencial / Bizitegitarako erabilera
Superficie de parcela (m2) / Partzelaren azalera (m2).....532,78
Tipología edificatoria / Eraikuntzaren tipologia.....Caseroío / Baserria
Nº de plantas en catastro / Solairu-kopurua katastroaren arabera.....B+1
Estado de conservación / Kontserbazio-egoera.....Buena / Ona
Año Construcción - Rehabilitación / Eraikuntza - Birgaikuntza Urtea 1968
Estilo / Estilo.....

FUENTES DE PROTECCIÓN DEL PATRIMONIO / ONDAREA BABESTEKO ITURRIAK

GV - Número de identificación / EJ - Identifikazio zenbakia..... 254
GV - Bien Calificado / EJ - Kalifikatutako Ondasuna
GV - Bien Inventariado / EJ - Inbentariatutako Ondasuna.....
 Monumento/Monumentua Conjunto monumental / Monumento multzoa
GV - Bien propuesto para ser Declarado / EJ - Izendatu dadin proposatutako Ondasuna.....
GV - Bien propuesto para protección local / EJ - Tokiko babesa eduki dezan proposatutako Ondasuna.....
GV - Otros bienes / EJ - Bestelako Ondasunak.....

PGOU / HAPO 2001 OTRAS FUENTES

OBSERVACIONES / OHARRAK

Caseroío con dos viviendas en su interior.

ORDENACIÓN / ANTOLAMENDUA

CALIFICACIÓN POR LA CAPV / EAE-KO KALIFIKAZIOA

GRADO DE PROTECCIÓN / BABES-MAILA

Grado 3. Protección Básica / 3. Maila. Oinarrizko Babesa

GRADO DE AFECCIÓN / GAITZ-GRADUA

Envolvente de edificio en su integridad y estructura de madera / Eraikinaren ingurutzailea bere osotasunean eta zurezko egitura

GRADO DE INTERVENCIÓN / ESKU-HARTZE MAILA

3. Consolidación / Finkapena - 4. Reforma / Eraberritzea



Dirección / Helbidea

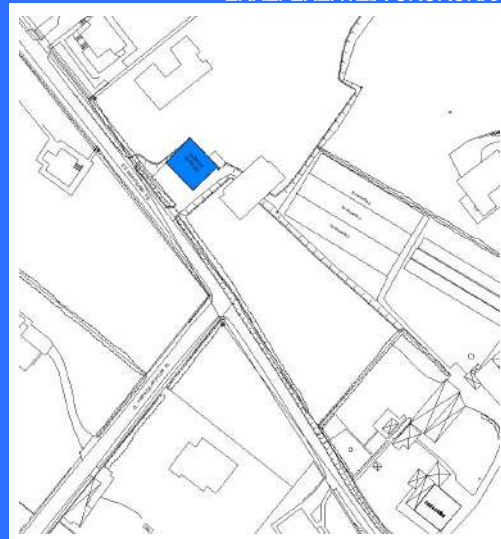
Martiturri, 18

REFERENCIA GENERAL
ERREFERENTZIA OROKORRA

Polígono / Poligonoa.....008
Manzana / Etxadia..... 15
Parcela / Partzela.....003



Plano de situación general / Kokapen-orokorreko plano



Plano de situación / Kokapen-plano

FOTOGRAFÍAS / ARGAZKIAK



INFORMACIÓN / INFORMAZIOA

DATOS PRINCIPALES / DATU NAGUSIAK

Uso principal / Erabilera nagusia..... Uso terciario / Hirugarren sektoreko erabilera
Superficie de parcela (m2) / Partzelaren azalera (m2)..... 1.229,10
Tipología edificatoria / Eraikuntzaren tipologia..... Caserío / Baserria
Nº de plantas en catastro / Solairu-kopurua katastroaren arabera..... S+B+1
Estado de conservación / Kontserbazio-egoera..... Buena / Ona
Año Construcción - Rehabilitación / Eraikuntza - Birgaikuntza Urtea 2005
Estilo / Estilo.....

FUENTES DE PROTECCIÓN DEL PATRIMONIO / ONDAREA BABESTEKO ITURRIAK

GV - Número de identificación / EJ - Identifikazio zenbakia.....
GV - Bien Calificado / EJ - Kalifikatutako Ondasuna
GV - Bien Inventariado / EJ - Inbentariatutako Ondasuna.....
 Monumento/Monumentua Conjunto monumental / Monumento multzoa
GV - Bien propuesto para ser Declarado / EJ - Izendatu dadin proposatutako Ondasuna.....
GV - Bien propuesto para protección local / EJ - Tokiko babesa eduki dezan proposatutako Ondasuna.....
GV - Otros bienes / EJ - Bestelako Ondasunak.....
PGOU / HAPO 2001 OTRAS FUENTES

OBSERVACIONES / OHARRAK

ORDENACIÓN / ANTOLAMENDUA

CALIFICACIÓN POR LA CAPV / EAE-KO KALIFIKAZIOA

GRADO DE PROTECCIÓN / BABES-MAILA

Grado 3. Protección Básica / 3. Maila. Oinarrizko Babesa

GRADO DE AFECCIÓN / GAITZ-GRADUA

Envolvente de edificio en su integridad y estructura de madera / Eraikinaren ingurutzailea bere osotasunean eta zurezko egitura

GRADO DE INTERVENCIÓN / ESKU-HARTZE MAILA

3. Consolidación / Finkapena - 4. Reforma / Eraberritzea



Caserio Goñi

008/24/004

nº de referencia en el Catálogo de Patrimonio del Plan General / Erreferentzia zk. Plan Orokorren Katalogoan

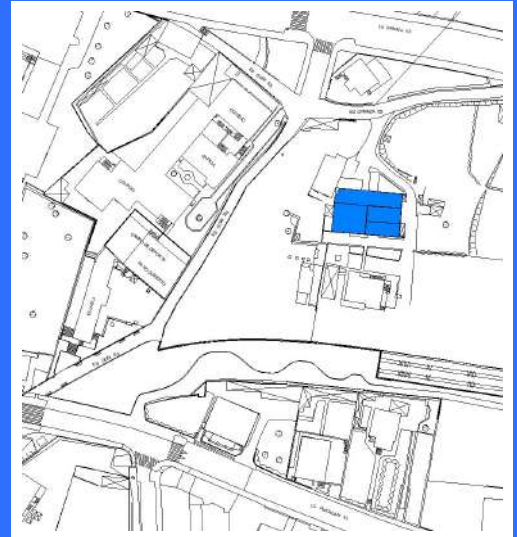
Dirección / Helbidea
Ormaza Estarta, 06, 08, 10, 14

REFERENCIA GENERAL
ERREFERENTZIA OROKORRA

Polígono / Poligonoa.....008
Manzana / Etxadia.....24
Parcela / Partzela.....004



Plano de situación general / Kokapen-orokorreko planoa



Plano de situación / Kokapen-planoa

FOTOGRAFÍAS / ARGAZKIAK



INFORMACIÓN / INFORMAZIOA

DATOS PRINCIPALES / DATU NAGUSIAK

Uso principal / Erabilera nagusia.....Residencial / Bizitegia
Superficie de parcela (m2) / Partzelaren azalera (m2).....886,99
Tipología edificatoria / Eraikuntzaren tipologia.....Caserio / Baserri
Nº de plantas en catastro / Solairu-kopurua katastroaren arabera.....B+1
Estado de conservación / Kontserbazio-egoera.....Buena / Ona
Año Construcción - Rehabilitación / Eraikuntza - Birgaikuntza Urtea1850
Estilo / Estilo.....

FUENTES DE PROTECCIÓN DEL PATRIMONIO / ONDAREA BABESTEKO ITURRIAK

GV - Número de identificación / EJ - Identifikazio zenbakia.....421
GV - Bien Calificado / EJ - Kalifikatutako Ondasuna
GV - Bien Inventariado / EJ - Inbentariatutako Ondasuna.....
 Monumento/Monumentua Conjunto monumental / Monumento multzoa
GV - Bien propuesto para ser Declarado / EJ - Izendatu dadin proposatutako Ondasuna.....
GV - Bien propuesto para protección local / EJ - Tokiko babesa eduki dezan proposatutako Ondasuna.....
GV - Otros bienes / EJ - Bestelako Ondasunak.....

PGOU / HAPO 2001 OTRAS FUENTES

OBSERVACIONES / OHARRAK

ORDENACIÓN / ANTOLAMENDUA

CALIFICACIÓN POR LA CAPV / EAE-KO KALIFIKAZIOA

GRADO DE PROTECCIÓN / BABES-MAILA

Grado 3. Protección Básica / 3. Maila. Oinarrizko Babesa

GRADO DE AFECCIÓN / GAITZ-GRADUA

Envolvente de edificio en su integridad / Eraikinaren ingurutzaila bere osotasunean

GRADO DE INTERVENCIÓN / ESKU-HARTZE MAILA

3. Consolidación / Finkapena



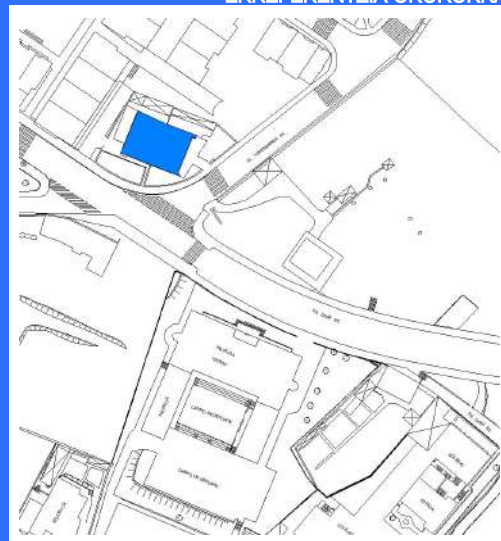
Dirección / Helbidea
Torrebarria , 19, 21

REFERENCIA GENERAL
ERREFERENTZIA OROKORRA

Polígono / Poligonoa.....008
Manzana / Etxadia.....34
Parcela / Partzela.....005-006



Plano de situación general / Kokapen-orokorreko plano



Plano de situación / Kokapen-planoa

FOTOGRAFÍAS / ARGAZKIAK



INFORMACIÓN / INFORMAZIOA

DATOS PRINCIPALES / DATU NAGUSIAK

Uso principal / Erabilera nagusia..... Uso residencial / Bizitegitarako erabilera
Superficie de parcela (m2) / Partzelaren azalera (m2).....849,45
Tipología edificatoria / Eraikuntzaren tipologia.....Casero / Baserria
Nº de plantas en catastro / Solairu-kopurua katastroaren arabera.....B+1
Estado de conservación / Kontserbazio-egoera.....Buena / Ona
Año Construcción - Rehabilitación / Eraikuntza - Birgaikuntza Urtea 1850
Estilo / Estilo.....

FUENTES DE PROTECCIÓN DEL PATRIMONIO / ONDAREA BABESTEKO ITURRIAK

GV - Número de identificación / EJ - Identifikazio zenbakia.....
GV - Bien Calificado / EJ - Kalifikatutako Ondasuna
GV - Bien Inventariado / EJ - Inbentariatutako Ondasuna.....
 Monumento/Monumentua Conjunto monumental / Monumento multzoa
GV - Bien propuesto para ser Declarado / EJ - Izendatu dadin proposatutako Ondasuna.....
GV - Bien propuesto para protección local / EJ - Tokiko babesa eduki dezan proposatutako Ondasuna.....
GV - Otros bienes / EJ - Bestelako Ondasunak.....
PGOU / HAPO 2001 OTRAS FUENTES

OBSERVACIONES / OHARRAK

ORDENACIÓN / ANTOLAMENDUA

CALIFICACIÓN POR LA CAPV / EAE-KO KALIFIKAZIOA

GRADO DE PROTECCIÓN / BABES-MAILA

Grado 3. Protección Básica / 3. Maila. Oinarrizko Babesa

GRADO DE AFECCIÓN / GAITZ-GRADUA

Envolvente de edificio en su integridad y estructura de madera / Eraikinaren ingurutzailea bere osotasunean eta zurezko egitura

GRADO DE INTERVENCIÓN / ESKU-HARTZE MAILA

4. Reforma / Eraberritzea



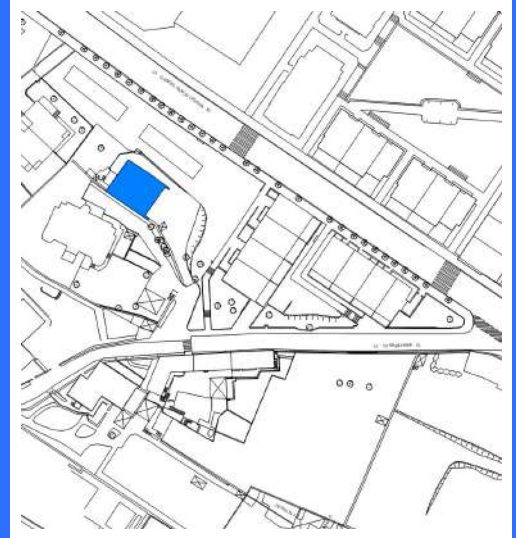
Dirección / Helbidea
Torrebarria, 07,09

REFERENCIA GENERAL
ERREFERENTZIA OROKORRA

Polígono / Poligonoa.....008
Manzana / Etxadia.....35
Parcela / Partzela.....009-008



Plano de situación general / Kokapen-orokorreko planoa



Plano de situación / Kokapen-planoa

FOTOGRAFÍAS / ARGAZKIAK



INFORMACIÓN / INFORMAZIOA

DATOS PRINCIPALES / DATU NAGUSIAK

Uso principal / Erabilera nagusia..... Uso residencial / Bizitegitarako erabilera
Superficie de parcela (m2) / Partzelaren azalera (m2)..... 719,17
Tipología edificatoria / Eraikuntzaren tipologia..... Caserío / Baserría
Nº de plantas en catastro / Solairu-kopurua katastroaren arabera..... B+1
Estado de conservación / Kontserbazio-egoera..... Buena / Ona
Año Construcción - Rehabilitación / Eraikuntza - Birgaikuntza Urtea 1850
Estilo / Estilo.....

FUENTES DE PROTECCIÓN DEL PATRIMONIO / ONDAREA BABESTEKO ITURRIAK

GV - Número de identificación / EJ - Identifikazio zenbakia.....
GV - Bien Calificado / EJ - Kalifikatutako Ondasuna
GV - Bien Inventariado / EJ - Inbentariatutako Ondasuna.....
 Monumento/Monumentua Conjunto monumental / Monumento multzoa
GV - Bien propuesto para ser Declarado / EJ - Izendatu dadin proposatutako Ondasuna.....
GV - Bien propuesto para protección local / EJ - Tokiko babesa eduki dezan proposatutako Ondasuna.....
GV - Otros bienes / EJ - Bestelako Ondasunak.....

PGOU / HAPO 2001 OTRAS FUENTES

OBSERVACIONES / OHARRAK

Empty text box for observations.

ORDENACIÓN / ANTOLAMENDUA

CALIFICACIÓN POR LA CAPV / EAE-KO KALIFIKAZIOA

Empty text box for CAPV classification.

GRADO DE PROTECCIÓN / BABES-MAILA

Grado 3. Protección Básica / 3. Maila. Oinarrizko Babesa

GRADO DE AFECCIÓN / GAITZ-GRADUA

Envolvente de edificio en su integridad y estructura de madera / Eraikinaren ingurutzailea bere osotasunean eta zurezko egitura

GRADO DE INTERVENCIÓN / ESKU-HARTZE MAILA

4. Reforma / Eraberritzea



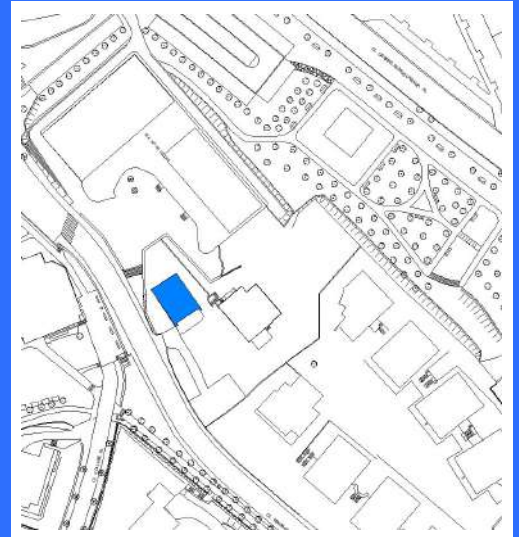
Dirección / Helbidea
Maidagan, 60A

REFERENCIA GENERAL
ERREFERENTZIA OROKORRA

Poligono / Poligonoa.....008
Manzana / Etxadia.....35
Parcela / Partzela.....017



Plano de situación general / Kokapen-orokorreko planoa



Plano de situación / Kokapen-planoa

FOTOGRAFÍAS / ARGAZKIAK



INFORMACIÓN / INFORMAZIOA

DATOS PRINCIPALES / DATU NAGUSIAK

Uso principal / Erabilera nagusia..... Uso residencial / Bizitegitarako erabilera
Superficie de parcela (m2) / Partzelaren azalera (m2).....952,90
Tipología edificatoria / Eraikuntzaren tipologia..... Caserio / Baserri
Nº de plantas en catastro / Solairu-kopurua katastroaren arabera.....B+2
Estado de conservación / Kontserbazio-egoera.....Buena / Ona
Año Construcción - Rehabilitación / Eraikuntza - Birgaikuntza Urtea 1920
Estilo / Estilo.....

FUENTES DE PROTECCIÓN DEL PATRIMONIO / ONDAREA BABESTEKO ITURRIAK

GV - Número de identificación / EJ - Identifikazio zenbakia.....
GV - Bien Calificado / EJ - Kalifikatutako Ondasuna
GV - Bien Inventariado / EJ - Inbentariatutako Ondasuna.....
 Monumento/Monumentua Conjunto monumental / Monumento multzoa
GV - Bien propuesto para ser Declarado / EJ - Izendatu dadin proposatutako Ondasuna.....
GV - Bien propuesto para protección local / EJ - Tokiko babesa eduki dezan proposatutako Ondasuna.....
GV - Otros bienes / EJ - Bestelako Ondasunak.....
PGOU / HAPO 2001 OTRAS FUENTES

OBSERVACIONES / OHARRAK

ORDENACIÓN / ANTOLAMENDUA

CALIFICACIÓN POR LA CAPV / EAE-KO KALIFIKAZIOA

GRADO DE PROTECCIÓN / BABES-MAILA

Grado 3. Protección Básica / 3. Maila. Oinarrizko Babesa

GRADO DE AFECCIÓN / GAITZ-GRADUA

Envolvente de edificio en su integridad / Eraikinaren ingurutzailea bere osotasunean

GRADO DE INTERVENCIÓN / ESKU-HARTZE MAILA

4. Reforma / Eraberritzea



Maidagan, 58

008/35/018

nº de referencia en el Catálogo de Patrimonio del Plan General / Erreferentzia zk. Plan Orokorren Katalogoan

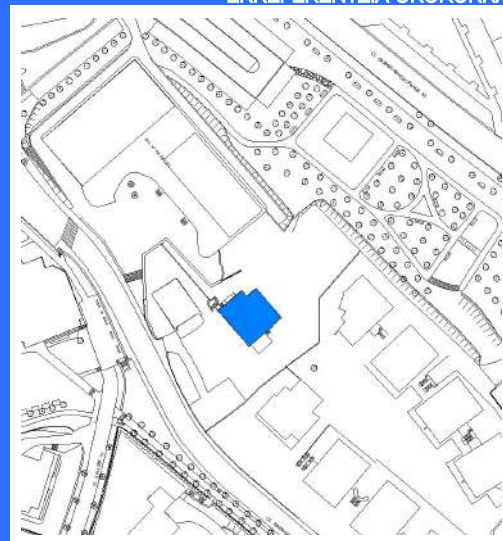
Dirección / Helbidea
Maidagan, 58

REFERENCIA GENERAL
ERREFERENTZIA OROKORRA

Polígono / Poligonoa.....008
Manzana / Etxadia.....35
Parcela / Partzela.....018



Plano de situación general / Kokapen-orokorreko plano



Plano de situación / Kokapen-plano

FOTOGRAFÍAS / ARGAZKIAK



INFORMACIÓN / INFORMAZIOA

DATOS PRINCIPALES / DATU NAGUSIAK

Uso principal / Erabilera nagusia Uso residencial / Uso residencial / Bizitegitarako erabilera Bizitegitarako
Superficie de parcela (m2) / Partzelaren azalera (m2)..... 1.911,00
Tipología edificatoria / Eraikuntzaren tipologia..... Casa / Etxea
Nº de plantas en catastro / Solairu-kopurua katastroaren arabera..... S+B+2
Estado de conservación / Kontserbazio-egoera..... Buena / Ona
Año Construcción - Rehabilitación / Eraikuntza - Birgaikuntza Urtea 1918
Estilo / Estilo.....

FUENTES DE PROTECCIÓN DEL PATRIMONIO / ONDAREA BABESTEKO ITURRIAK

GV - Número de identificación / EJ - Identifikazio zenbakia.....
GV - Bien Calificado / EJ - Kalifikatutako Ondasuna
GV - Bien Inventariado / EJ - Inbentariatutako Ondasuna.....
 Monumento/Monumentua Conjunto monumental / Monumento multzoa
GV - Bien propuesto para ser Declarado / EJ - Izendatu dadin proposatutako Ondasuna.....
GV - Bien propuesto para protección local / EJ - Tokiko babesa eduki dezan proposatutako Ondasuna.....
GV - Otros bienes / EJ - Bestelako Ondasunak.....
PGOU / HAPO 2001 OTRAS FUENTES

OBSERVACIONES / OHARRAK

ORDENACIÓN / ANTOLAMENDUA

CALIFICACIÓN POR LA CAPV / EAE-KO KALIFIKAZIOA

GRADO DE PROTECCIÓN / BABES-MAILA

Grado 3. Protección Básica / 3. Maila. Oinarrizko Babesa

GRADO DE AFECCIÓN / GAITZ-GRADUA

Envolvente de edificio en su integridad / Eraikinaren ingurutzailea bere osotasunean

GRADO DE INTERVENCIÓN / ESKU-HARTZE MAILA

3. Consolidación / Finkapena - 4. Reforma / Eraberritzea

Dirección / Helbidea

Torrebarria, 01

REFERENCIA GENERAL
ERREFERENTZIA OROKORRA

Polígono / Poligonoa.....008
Manzana / Etxadia.....35
Parcela / Partzela.....021



Plano de situación general / Kokapen-orokorreko plano



Plano de situación / Kokapen-plano

FOTOGRAFÍAS / ARGAZKIAK



INFORMACIÓN / INFORMAZIOA

DATOS PRINCIPALES / DATU NAGUSIAK

Uso principal / Erabilera nagusia..... Uso residencial / Bizitegitarako erabilera
Superficie de parcela (m2) / Partzelaren azalera (m2)..... 740,89
Tipología edificatoria / Eraikuntzaren tipologia..... Caserío / Baserria
Nº de plantas en catastro / Solairu-kopurua katastroaren arabera..... S+B+1
Estado de conservación / Kontserbazio-egoera..... Buena / Ona
Año Construcción - Rehabilitación / Eraikuntza - Birgaikuntza Urtea 1948
Estilo / Estilo.....

FUENTES DE PROTECCIÓN DEL PATRIMONIO / ONDAREA BABESTEKO ITURRIAK

GV - Número de identificación / EJ - Identifikazio zenbakia..... 323
GV - Bien Calificado / EJ - Kalifikatutako Ondasuna
GV - Bien Inventariado / EJ - Inbentariatutako Ondasuna.....
 Monumento/Monumentua Conjunto monumental / Monumento multzoa
GV - Bien propuesto para ser Declarado / EJ - Izendatu dadin proposatutako Ondasuna.....
GV - Bien propuesto para protección local / EJ - Tokiko babesa eduki dezan proposatutako Ondasuna.....
GV - Otros bienes / EJ - Bestelako Ondasunak.....

PGOU / HAPO 2001 OTRAS FUENTES

OBSERVACIONES / OHARRAK

ORDENACIÓN / ANTOLAMENDUA

CALIFICACIÓN POR LA CAPV / EAE-KO KALIFIKAZIOA

GRADO DE PROTECCIÓN / BABES-MAILA

Grado 3. Protección Básica / 3. Maila. Oinarrizko Babesa

GRADO DE AFECCIÓN / GAITZ-GRADUA

Envolvente de edificio en su integridad y estructura de madera / Eraikinaren ingurutzailea bere osotasunean eta zurezko egitura

GRADO DE INTERVENCIÓN / ESKU-HARTZE MAILA

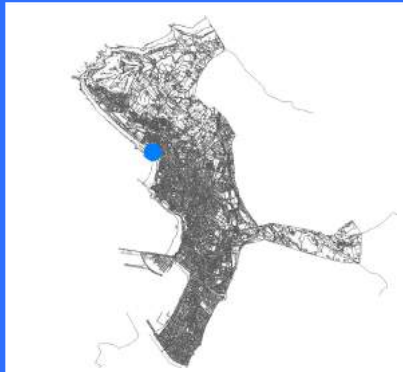
4. Reforma / Eraberritzea



Dirección / Helbidea
Galea Errepidea, 30

REFERENCIA GENERAL
ERREFERENTZIA OROKORRA

Polígono / Poligonoa.....011
Manzana / Etxadia.....07
Parcela / Partzela.....001



Plano de situación general / Kokapen-orokorreko planoa



Plano de situación / Kokapen-planoa

FOTOGRAFÍAS / ARGAZKIAK



INFORMACIÓN / INFORMAZIOA

DATOS PRINCIPALES / DATU NAGUSIAK

Uso principal / Erabilera nagusia..... Uso terciario / Hirugarren sektoreko erabilera
Superficie de parcela (m2) / Partzelaren azalera (m2).....548,89
Tipología edificatoria / Eraikuntzaren tipologia..... Molino de viento / Haize-erroteta
Nº de plantas en catastro / Solairu-kopurua katastroaren arabera.....S+B
Estado de conservación / Kontserbazio-egoera..... Buena / Ona
Año Construcción - Rehabilitación / Eraikuntza - Birgaikuntza Urtea 1727
Estilo / Estilo.....

FUENTES DE PROTECCIÓN DEL PATRIMONIO / ONDAREA BABESTEKO ITURRIAK

GV - Número de identificación / EJ - Identifikazio zenbakia.....250
GV - Bien Calificado / EJ - Kalifikatutako Ondasuna
GV - Bien Inventariado / EJ - Inbentariatutako Ondasuna.....
 Monumento/Monumentua Conjunto monumental / Monumento multzoa
GV - Bien propuesto para ser Declarado / EJ - Izendatu dadin proposatutako Ondasuna.....
GV - Bien propuesto para protección local / EJ - Tokiko babesa eduki dezan proposatutako Ondasuna.....
GV - Otros bienes / EJ - Bestelako Ondasunak.....

PGOU / HAPO 2001 OTRAS FUENTES

OBSERVACIONES / OHARRAK

Se cataloga el edificio del molino / Errotaren eraikina katalogatzen da

ORDENACIÓN / ANTOLAMENDUA

CALIFICACIÓN POR LA CAPV / EAE-KO KALIFIKAZIOA

GRADO DE PROTECCIÓN / BABES-MAILA

Grado 3. Protección Básica / 3. Maila. Oinarrizko Babesa

GRADO DE AFECCIÓN / GAITZ-GRADUA

Edificio completo en su integridad / Eraikin guztia bere osotasunean

GRADO DE INTERVENCIÓN / ESKU-HARTZE MAILA

2. Restauración conservadora / Zaharberrikuntza iraunarazlea



Zugatzarte Etorbidea, 58

014/01/001

nº de referencia en el Catálogo de Patrimonio del Plan General / Erreferentzia zk. Plan Orokorren Katalogoan

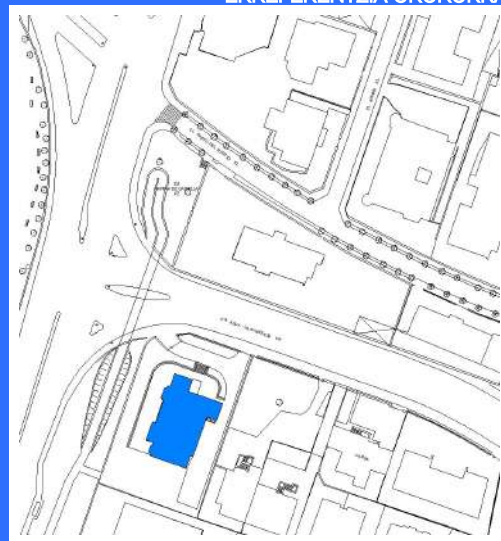
Dirección / Helbidea
Zugatzarte Etorbidea, 58

REFERENCIA GENERAL
ERREFERENTZIA OROKORRA

Polígono / Poligonoa.....014
Manzana / Etxadia.....01
Parcela / Partzela.....001



Plano de situación general / Kokapen-orokorreko planoa



Plano de situación / Kokapen-planoa

FOTOGRAFÍAS / ARGAZKIAK



INFORMACIÓN / INFORMAZIOA

DATOS PRINCIPALES / DATU NAGUSIAK

Uso principal / Erabilera nagusia..... Uso residencial / Bizitegitarako erabilera
Superficie de parcela (m2) / Partzelaren azalera (m2)..... 2.051,99
Tipología edificatoria / Eraikuntzaren tipologia..... Casa / Etxea
Nº de plantas en catastro / Solairu-kopurua katastroaren arabera..... B+3
Estado de conservación / Kontserbazio-egoera..... Buena / Ona
Año Construcción - Rehabilitación / Eraikuntza - Birgaikuntza Urtea 1948
Estilo / Estilo..... Influencia Inglesa / Eragin Ingelesa

FUENTES DE PROTECCIÓN DEL PATRIMONIO / ONDAREA BABESTEKO ITURRIAK

GV - Número de identificación / EJ - Identifikazio zenbakia..... 281
GV - Bien Calificado / EJ - Kalifikatutako Ondasuna
GV - Bien Inventariado / EJ - Inbentariatutako Ondasuna.....
 Monumento/Monumentua Conjunto monumental / Monumento multzoa
GV - Bien propuesto para ser Declarado / EJ - Izendatu dadin proposatutako Ondasuna.....
GV - Bien propuesto para protección local / EJ - Tokiko babesa eduki dezan proposatutako Ondasuna.....
GV - Otros bienes / EJ - Bestelako Ondasunak.....

PGOU / HAPO 2001 OTRAS FUENTES

OBSERVACIONES / OHARRAK

DECRETO 89/2001_22/05- BOPV Nº 106 _05-06-2001. CE1 DECRETO 89/2001_22/05- BOPV Nº 32 _14-08-2002. CE2 DECRETO 89/2001_22/05- BOPV Nº 35 _19-02-2002. CE3 DECRETO 89/2001_22/05- BOPV Nº 104 _04-06-2002

ORDENACIÓN / ANTOLAMENDUA

CALIFICACIÓN POR LA CAPV / EAE-KO KALIFIKAZIOA

Conjunto monumental: Area singularizada de Getxo ZONA B/Monumento multzoak: Getxoko eremu berezia B ZONA

GRADO DE PROTECCIÓN / BABES-MAILA

Nivel 1. Protección Especial (según Decreto Grado 3. Protección Básica) / 1. Maila. Babes Berezia (Dekretuaren arabera 3. Gradua. Oinarrizko Babesa)

GRADO DE AFECCIÓN / GAITZ-GRADUA

Según Decreto / Dekretuaren arabera

GRADO DE INTERVENCIÓN / ESKU-HARTZE MAILA

Según Decreto / Dekretuaren arabera



Dirección / Helbidea
Zugatzarte Etorbidea, 65

REFERENCIA GENERAL
ERREFERENTZIA OROKORRA

Polígono / Poligonoa.....014
Manzana / Etxadia.....04
Parcela / Partzela.....001



Plano de situación general / Kokapen-orokorreko planoa



Plano de situación / Kokapen-planoa

FOTOGRAFÍAS / ARGAZKIAK



INFORMACIÓN / INFORMAZIOA

DATOS PRINCIPALES / DATU NAGUSIAK

Uso principal / Erabilera nagusia..... Uso residencial / Bizitegitarako erabilera
Superficie de parcela (m2) / Partzelaren azalera (m2).....966,81
Tipología edificatoria / Eraikuntzaren tipologia..... Bloque abierto / bloke irekia
Nº de plantas en catastro / Solairu-kopurua katastroaren arabera.....S+B+4
Estado de conservación / Kontserbazio-egoera.....Buena / Ona
Año Construcción - Rehabilitación / Eraikuntza - Birgaikuntza Urtea 1972
Estilo / Estilo.....

FUENTES DE PROTECCIÓN DEL PATRIMONIO / ONDAREA BABESTEKO ITURRIAK

GV - Número de identificación / EJ - Identifikazio zenbakia.....
GV - Bien Calificado / EJ - Kalifikatutako Ondasuna
GV - Bien Inventariado / EJ - Inbentariatutako Ondasuna.....
 Monumento/Monumentua Conjunto monumental / Monumento multzoa
GV - Bien propuesto para ser Declarado / EJ - Izendatu dadin proposatutako Ondasuna.....
GV - Bien propuesto para protección local / EJ - Tokiko babesa eduki dezan proposatutako Ondasuna.....
GV - Otros bienes / EJ - Bestelako Ondasunak.....
PGOU / HAPO 2001 OTRAS FUENTES

OBSERVACIONES / OHARRAK

ORDENACIÓN / ANTOLAMENDUA

CALIFICACIÓN POR LA CAPV / EAE-KO KALIFIKAZIOA

GRADO DE PROTECCIÓN / BABES-MAILA

Grado 3. Protección Básica / 3. Maila. Oinarrizko Babesa

GRADO DE AFECCIÓN / GAITZ-GRADUA

Envolvente de edificio en su integridad / Eraikinaren ingurutzailea bere osotasunean

GRADO DE INTERVENCIÓN / ESKU-HARTZE MAILA

2. Restauración conservadora / Zaharberrikuntza iraunarazlea

Dirección / Helbidea
Zugatzarte Etorbidea, 63

REFERENCIA GENERAL
ERREFERENTZIA OROKORRA

Polígono / Poligonoa.....014
Manzana / Etxadia.....04
Parcela / Partzela.....002



Plano de situación general / Kokapen-orokorreko planoa



Plano de situación / Kokapen-planoa

FOTOGRAFÍAS / ARGAZKIAK



INFORMACIÓN / INFORMAZIOA

DATOS PRINCIPALES / DATU NAGUSIAK

Uso principal / Erabilera nagusia..... Uso residencial / Bizitegitarako erabilera
Superficie de parcela (m2) / Partzelaren azalera (m2)..... 1.165,77
Tipología edificatoria / Eraikuntzaren tipologia..... Bloque abierto / bloke irekia
Nº de plantas en catastro / Solairu-kopurua katastroaren arabera.....B+4
Estado de conservación / Kontserbazio-egoera.....Buena / Ona
Año Construcción - Rehabilitación / Eraikuntza - Birgaikuntza Urtea 1962
Estilo / Estilo.....Eclepticismo / Ekleptizismoa

FUENTES DE PROTECCIÓN DEL PATRIMONIO / ONDAREA BABESTEKO ITURRIAK

GV - Número de identificación / EJ - Identifikazio zenbakia..... 157
GV - Bien Calificado / EJ - Kalifikatutako Ondasuna
GV - Bien Inventariado / EJ - Inbentariatutako Ondasuna.....
 Monumento/Monumentua Conjunto monumental / Monumento multzoa
GV - Bien propuesto para ser Declarado / EJ - Izendatu dadin proposatutako Ondasuna.....
GV - Bien propuesto para protección local / EJ - Tokiko babesa eduki dezan proposatutako Ondasuna.....
GV - Otros bienes / EJ - Bestelako Ondasunak.....

PGOU / HAPO 2001 OTRAS FUENTES

OBSERVACIONES / OHARRAK

DECRETO 89/2001_22/05- BOPV Nº 106 _05-06-2001. CE1 DECRETO 89/2001_22/05- BOPV Nº 32 _14-08-2002. CE2
DECRETO 89/2001_22/05- BOPV Nº 35 _19-02-2002. CE3 DECRETO 89/2001_22/05- BOPV Nº 104 _04-06-2002

ORDENACIÓN / ANTOLAMENDUA

CALIFICACIÓN POR LA CAPV / EAE-KO KALIFIKAZIOA

Conjunto monumental: Area singularizada de Getxo ZONA B/Monumento multzoak: Getxoko eremu berezia B ZONA

GRADO DE PROTECCIÓN / BABES-MAILA

Nivel 1. Protección Especial (según Decreto Grado 3. Protección Básica) / 1. Maila. Babes Berezia (Dekretuaren arabera 3. Gradua. Oinarrizko Babesa)

GRADO DE AFECCIÓN / GAITZ-GRADUA

Según Decreto / Dekretuaren arabera

GRADO DE INTERVENCIÓN / ESKU-HARTZE MAILA

Según Decreto / Dekretuaren arabera



Dirección / Helbidea
Zugatzarte Etorbidea, 61

REFERENCIA GENERAL
ERREFERENTZIA OROKORRA

Polígono / Poligonoa.....014
Manzana / Etxadia.....04
Parcela / Partzela.....003



Plano de situación general / Kokapen-orokorreko planoa



Plano de situación / Kokapen-planoa

FOTOGRAFÍAS / ARGAZKIAK



INFORMACIÓN / INFORMAZIOA

DATOS PRINCIPALES / DATU NAGUSIAK

Uso principal / Erabilera nagusia..... Uso residencial / Bizitegitarako erabilera
Superficie de parcela (m2) / Partzelaren azalera (m2)..... 861,11
Tipología edificatoria / Eraikuntzaren tipologia..... Bloque abierto / bloke irekia
Nº de plantas en catastro / Solairu-kopurua katastroaren arabera..... S+B+2
Estado de conservación / Kontserbazio-egoera..... Buena / Ona
Año Construcción - Rehabilitación / Eraikuntza - Birgaikuntza Urtea 1929
Estilo / Estilo..... Eclepticismo / Ekleptizismoa

FUENTES DE PROTECCIÓN DEL PATRIMONIO / ONDAREA BABESTEKO ITURRIAK

GV - Número de identificación / EJ - Identifikazio zenbakia..... 072
GV - Bien Calificado / EJ - Kalifikatutako Ondasuna
GV - Bien Inventariado / EJ - Inbentariatutako Ondasuna.....
 Monumento/Monumentua Conjunto monumental / Monumento multzoa
GV - Bien propuesto para ser Declarado / EJ - Izendatu dadin proposatutako Ondasuna.....
GV - Bien propuesto para protección local / EJ - Tokiko babesa eduki dezan proposatutako Ondasuna.....
GV - Otros bienes / EJ - Bestelako Ondasunak.....

PGOU / HAPO 2001 OTRAS FUENTES

OBSERVACIONES / OHARRAK

DECRETO 89/2001_22/05- BOPV Nº 106 _05-06-2001. CE1 DECRETO 89/2001_22/05- BOPV Nº 32 _14-08-2002. CE2
DECRETO 89/2001_22/05- BOPV Nº 35 _19-02-2002. CE3 DECRETO 89/2001_22/05- BOPV Nº 104 _04-06-2002

ORDENACIÓN / ANTOLAMENDUA

CALIFICACIÓN POR LA CAPV / EAE-KO KALIFIKAZIOA

Conjunto monumental: Area singularizada de Getxo ZONA B/Monumento multzoak: Getxoko eremu berezia B ZONA

GRADO DE PROTECCIÓN / BABES-MAILA

Nivel 1. Protección Especial (según Decreto Grado 2. Protección Media) / 1. Maila. Babes Berezia (Dekretuaren arabera 2. Gradua. Babes ertaina)

GRADO DE AFECCIÓN / GAITZ-GRADUA

Según Decreto / Dekretuaren arabera

GRADO DE INTERVENCIÓN / ESKU-HARTZE MAILA

Según Decreto / Dekretuaren arabera



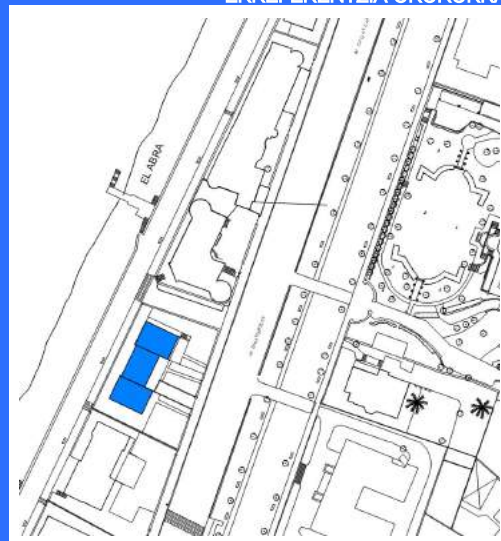
Dirección / Helbidea
Zugatarte Etorbidea, 59A, 59B, 59C

REFERENCIA GENERAL
ERREFERENTZIA OROKORRA

Polígono / Poligonoa.....014
Manzana / Etxadia.....05
Parcela / Partzela.....001



Plano de situación general / Kokapen-orokorreko planoa



Plano de situación / Kokapen-planoa

FOTOGRAFÍAS / ARGAZKIAK



INFORMACIÓN / INFORMAZIOA

DATOS PRINCIPALES / DATU NAGUSIAK

Uso principal / Erabilera nagusia..... Uso residencial / Bizitegitarako erabilera
Superficie de parcela (m2) / Partzelaren azalera (m2)..... 1.244,41
Tipología edificatoria / Eraikuntzaren tipologia..... Casa / Etxea
Nº de plantas en catastro / Solairu-kopurua katastroaren arabera..... S+B+2
Estado de conservación / Kontserbazio-egoera..... Buena / Ona
Año Construcción - Rehabilitación / Eraikuntza - Birgaikuntza Urtea 1986
Estilo / Estilo.....

FUENTES DE PROTECCIÓN DEL PATRIMONIO / ONDAREA BABESTEKO ITURRIAK

GV - Número de identificación / EJ - Identifikazio zenbakia.....280
GV - Bien Calificado / EJ - Kalifikatutako Ondasuna
GV - Bien Inventariado / EJ - Inbentariatutako Ondasuna.....
 Monumento/Monumentua Conjunto monumental / Monumento multzoa
GV - Bien propuesto para ser Declarado / EJ - Izendatu dadin proposatutako Ondasuna.....
GV - Bien propuesto para protección local / EJ - Tokiko babesa eduki dezan proposatutako Ondasuna.....
GV - Otros bienes / EJ - Bestelako Ondasunak.....

PGOU / HAPO 2001 OTRAS FUENTES

OBSERVACIONES / OHARRAK

DECRETO 89/2001_22/05- BOPV Nº 106 _05-06-2001. CE1 DECRETO 89/2001_22/05- BOPV Nº 32 _14-08-2002. CE2
DECRETO 89/2001 22/05- BOPV Nº 35 19-02-2002. CE3 DECRETO 89/2001 22/05- BOPV Nº 104 04-06-2002

ORDENACIÓN / ANTOLAMENDUA

CALIFICACIÓN POR LA CAPV / EAE-KO KALIFIKAZIOA

Conjunto monumental: Area singularizada de Getxo ZONA B/Monumento multzoak: Getxoko eremu berezia B ZONA

GRADO DE PROTECCIÓN / BABES-MAILA

Nivel 1. Protección Especial (según Decreto Grado 3. Protección Básica) / 1. Maila. Babes Berezia (Dekretuaren arabera 3. Gradua. Oinarrizko Babesa)

GRADO DE AFECCIÓN / GAITZ-GRADUA

Según Decreto / Dekretuaren arabera

GRADO DE INTERVENCIÓN / ESKU-HARTZE MAILA

Según Decreto / Dekretuaren arabera



Zugatzarte Etorbidea, 57

014/05/002

nº de referencia en el Catálogo de Patrimonio del Plan General / Erreferentzia zk. Plan Orokorren Katalogoan

Dirección / Helbidea
Zugatzarte Etorbidea, 57

REFERENCIA GENERAL
ERREFERENTZIA OROKORRA

Polígono / Poligonoa.....014
Manzana / Etxadia.....05
Parcela / Partzela.....002



Plano de situación general / Kokapen-orokorreko planoa



Plano de situación / Kokapen-planoa

FOTOGRAFÍAS / ARGAZKIAK



INFORMACIÓN / INFORMAZIOA

DATOS PRINCIPALES / DATU NAGUSIAK

Uso principal / Erabilera nagusia..... Uso residencial / Bizitegitarako erabilera
Superficie de parcela (m2) / Partzelaren azalera (m2)..... 1.266,62
Tipología edificatoria / Eraikuntzaren tipologia..... Casa / Etxea
Nº de plantas en catastro / Solairu-kopurua katastroaren arabera..... B+2
Estado de conservación / Kontserbazio-egoera..... Buena / Ona
Año Construcción - Rehabilitación / Eraikuntza - Birgaikuntza Urtea 1931
Estilo / Estilo.....

FUENTES DE PROTECCIÓN DEL PATRIMONIO / ONDAREA BABESTEKO ITURRIAK

GV - Número de identificación / EJ - Identifikazio zenbakia.....
GV - Bien Calificado / EJ - Kalifikatutako Ondasuna
GV - Bien Inventariado / EJ - Inbentariatutako Ondasuna.....
 Monumento/Monumentua Conjunto monumental / Monumento multzoa
GV - Bien propuesto para ser Declarado / EJ - Izendatu dadin proposatutako Ondasuna.....
GV - Bien propuesto para protección local / EJ - Tokiko babesa eduki dezan proposatutako Ondasuna.....
GV - Otros bienes / EJ - Bestelako Ondasunak.....
PGOU / HAPO 2001 OTRAS FUENTES

OBSERVACIONES / OHARRAK

ORDENACIÓN / ANTOLAMENDUA

CALIFICACIÓN POR LA CAPV / EAE-KO KALIFIKAZIOA

GRADO DE PROTECCIÓN / BABES-MAILA

Grado 3. Protección Básica / 3. Maila. Oinarrizko Babesa

GRADO DE AFECCIÓN / GAITZ-GRADUA

Envolvente de edificio en su integridad. portal y escalera de piedra / Eraikinaren ingurutzailea bere osotasunean, atari eta eskailera harrizkoa.

GRADO DE INTERVENCIÓN / ESKU-HARTZE MAILA

3. Consolidación / Finkapena - 4. Reforma / Eraberritzea



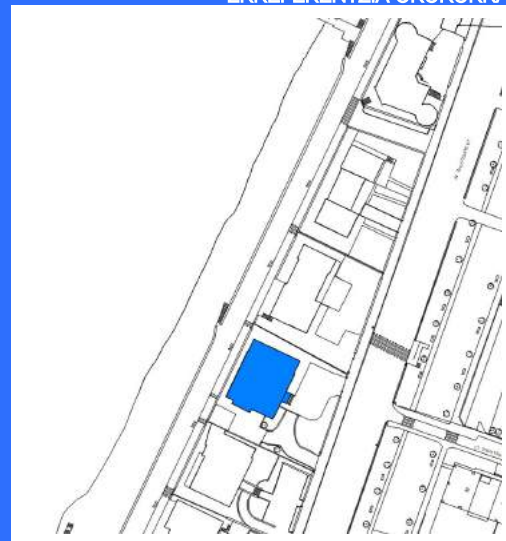
Dirección / Helbidea
Zugatzarte Etorbidea, 55

REFERENCIA GENERAL
ERREFERENTZIA OROKORRA

Polígono / Poligonoa.....014
Manzana / Etxadia.....05
Parcela / Partzela.....003



Plano de situación general / Kokapen-orokorreko planoa



Plano de situación / Kokapen-planoa

FOTOGRAFÍAS / ARGAZKIAK



INFORMACIÓN / INFORMAZIOA

DATOS PRINCIPALES / DATU NAGUSIAK

Uso principal / Erabilera nagusia..... Uso residencial / Bizitegitarako erabilera
Superficie de parcela (m2) / Partzelaren azalera (m2)..... 1.362,86
Tipología edificatoria / Eraikuntzaren tipologia..... Bloque abierto / bloke irekia
Nº de plantas en catastro / Solairu-kopurua katastroaren arabera..... S+B+2
Estado de conservación / Kontserbazio-egoera..... Buena / Ona
Año Construcción - Rehabilitación / Eraikuntza - Birgaikuntza Urtea 1925
Estilo / Estilo..... Eclepticismo-Neovasco / Ekletizismo- Euskal estilo berria

FUENTES DE PROTECCIÓN DEL PATRIMONIO / ONDAREA BABESTEKO ITURRIAK

GV - Número de identificación / EJ - Identifikazio zenbakia..... 070
GV - Bien Calificado / EJ - Kalifikatutako Ondasuna
GV - Bien Inventariado / EJ - Inbentariatutako Ondasuna.....
 Monumento/Monumentua Conjunto monumental / Monumento multzoa
GV - Bien propuesto para ser Declarado / EJ - Izendatu dadin proposatutako Ondasuna.....
GV - Bien propuesto para protección local / EJ - Tokiko babesa eduki dezan proposatutako Ondasuna.....
GV - Otros bienes / EJ - Bestelako Ondasunak.....

PGOU / HAPO 2001 OTRAS FUENTES

OBSERVACIONES / OHARRAK

DECRETO 89/2001_22/05- BOPV Nº 106 _05-06-2001. CE1 DECRETO 89/2001_22/05- BOPV Nº 32 _14-08-2002. CE2 DECRETO 89/2001 22/05- BOPV Nº 35 _19-02-2002. CE3 DECRETO 89/2001_22/05- BOPV Nº 104 _04-06-2002.

ORDENACIÓN / ANTOLAMENDUA

CALIFICACIÓN POR LA CAPV / EAE-KO KALIFIKAZIOA

Conjunto monumental: Area singularizada de Getxo ZONA B/Monumento multzoak: Getxoko eremu berezia B ZONA

GRADO DE PROTECCIÓN / BABES-MAILA

Nivel 1. Protección Especial (según Decreto Grado 3. Protección Básica) / 1. Maila. Babes Berezia (Dekretuaren arabera 3. Gradua. Oinarrizko Babesa)

GRADO DE AFECCIÓN / GAITZ-GRADUA

Según Decreto / Dekretuaren arabera

GRADO DE INTERVENCIÓN / ESKU-HARTZE MAILA

Según Decreto / Dekretuaren arabera

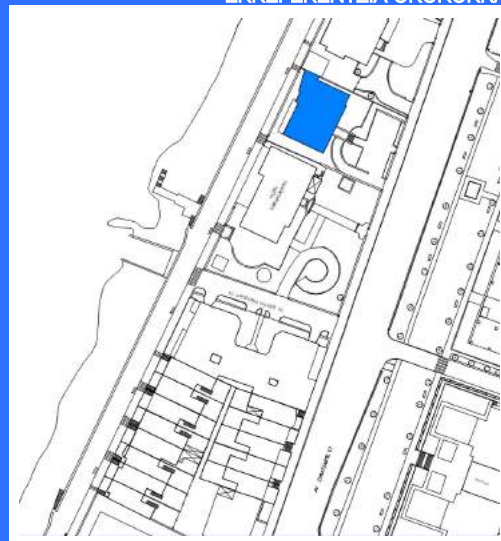
Dirección / Helbidea
Zugatzarte Etorbidea, 53

REFERENCIA GENERAL
ERREFERENTZIA OROKORRA

Polígono / Poligonoa.....014
Manzana / Etxadia.....05
Parcela / Partzela.....004



Plano de situación general / Kokapen-orokorreko planoa



Plano de situación / Kokapen-planoa

FOTOGRAFÍAS / ARGAZKIAK



INFORMACIÓN / INFORMAZIOA

DATOS PRINCIPALES / DATU NAGUSIAK

Uso principal / Erabilera nagusia..... Uso residencial / Bizitegitarako erabilera
Superficie de parcela (m2) / Partzelaren azalera (m2)..... 1.097,91
Tipología edificatoria / Eraikuntzaren tipologia..... Casa / Etxea
Nº de plantas en catastro / Solairu-kopurua katastroaren arabera..... S+SS+B+2
Estado de conservación / Kontserbazio-egoera..... Buena / Ona
Año Construcción - Rehabilitación / Eraikuntza - Birgaikuntza Urtea 1925
Estilo / Estilo..... Eclepticismo-Neovasco / Ekleptizismo- Euskal estilo berria

FUENTES DE PROTECCIÓN DEL PATRIMONIO / ONDAREA BABESTEKO ITURRIAK

GV - Número de identificación / EJ - Identifikazio zenbakia..... 069
GV - Bien Calificado / EJ - Kalifikatutako Ondasuna
GV - Bien Inventariado / EJ - Inbentariatutako Ondasuna.....
 Monumento/Monumentua Conjunto monumental / Monumento multzoa
GV - Bien propuesto para ser Declarado / EJ - Izendatu dadin proposatutako Ondasuna.....
GV - Bien propuesto para protección local / EJ - Tokiko babesa eduki dezan proposatutako Ondasuna.....
GV - Otros bienes / EJ - Bestelako Ondasunak.....

PGOU / HAPO 2001 OTRAS FUENTES

OBSERVACIONES / OHARRAK

DECRETO 89/2001_22/05- BOPV Nº 106 _05-06-2001. CE1 DECRETO 89/2001_22/05- BOPV Nº 32 _14-08-2002. CE2 DECRETO 89/2001_22/05- BOPV Nº 35 _19-02-2002. CE3 DECRETO 89/2001_22/05- BOPV Nº 104 _04-06-2002.

ORDENACIÓN / ANTOLAMENDUA

CALIFICACIÓN POR LA CAPV / EAE-KO KALIFIKAZIOA

Conjunto monumental: Area singularizada de Getxo ZONA B/Monumento multzoak: Getxoko eremu berezia B ZONA

GRADO DE PROTECCIÓN / BABES-MAILA

Nivel 1. Protección Especial (según Decreto Grado 2. Protección Media) / 1. Maila. Babes Berezia (Dekretuaren arabera 2. Gradua. Babes ertaina)

GRADO DE AFECCIÓN / GAITZ-GRADUA

Según Decreto / Dekretuaren arabera

GRADO DE INTERVENCIÓN / ESKU-HARTZE MAILA

Según Decreto / Dekretuaren arabera

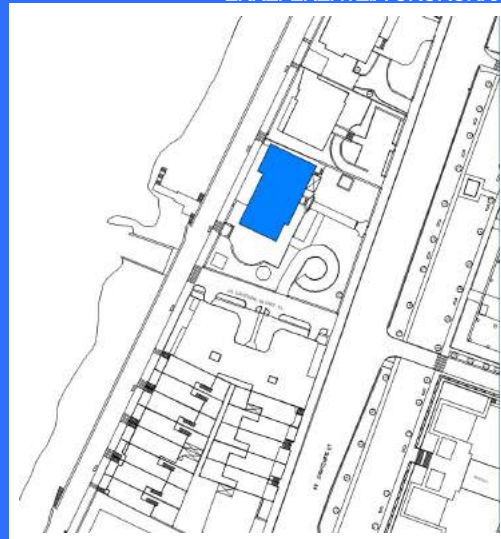
Dirección / Helbidea
Zugatzarte Etorbidea, 51

REFERENCIA GENERAL
ERREFERENTZIA OROKORRA

Polígono / Poligonoa.....014
Manzana / Etxadia.....05
Parcela / Partzela.....006



Plano de situación general / Kokapen-orokorreko planoa



Plano de situación / Kokapen-planoa

FOTOGRAFÍAS / ARGAZKIAK



INFORMACIÓN / INFORMAZIOA

DATOS PRINCIPALES / DATU NAGUSIAK

Uso principal / Erabilera nagusia..... Uso residencial / Bizitegitarako erabilera
Superficie de parcela (m2) / Partzelaren azalera (m2)..... 2.187,03
Tipología edificatoria / Eraikuntzaren tipologia..... Casa / Etxea
Nº de plantas en catastro / Solairu-kopurua katastroaren arabera..... S1+S2+SS+B+2
Estado de conservación / Kontserbazio-egoera..... Buena / Ona
Año Construcción - Rehabilitación / Eraikuntza - Birgaikuntza Urtea 1928
Estilo / Estilo..... Regionalismo / Erregionalismoa

FUENTES DE PROTECCIÓN DEL PATRIMONIO / ONDAREA BABESTEKO ITURRIAK

GV - Número de identificación / EJ - Identifikazio zenbakia.....067
GV - Bien Calificado / EJ - Kalifikatutako Ondasuna
GV - Bien Inventariado / EJ - Inbentariatutako Ondasuna.....
 Monumento/Monumentua Conjunto monumental / Monumento multzoa
GV - Bien propuesto para ser Declarado / EJ - Izendatu dadin proposatutako Ondasuna.....
GV - Bien propuesto para protección local / EJ - Tokiko babesa eduki dezan proposatutako Ondasuna.....
GV - Otros bienes / EJ - Bestelako Ondasunak.....

PGOU / HAPO 2001 OTRAS FUENTES

OBSERVACIONES / OHARRAK

DECRETO 89/2001_22/05- BOPV Nº 106 _05-06-2001. CE1 DECRETO 89/2001_22/05- BOPV Nº 32 _14-08-2002. CE2 DECRETO 89/2001_22/05- BOPV Nº 35 _19-02-2002. CE3 DECRETO 89/2001_22/05- BOPV Nº 104 _04-06-2002.

ORDENACIÓN / ANTOLAMENDUA

CALIFICACIÓN POR LA CAPV / EAE-KO KALIFIKAZIOA

Conjunto monumental: Area singularizada de Getxo ZONA B/Monumento multzoak: Getxoko eremu berezia B ZONA

GRADO DE PROTECCIÓN / BABES-MAILA

Nivel 1. Protección Especial (según Decreto Grado 2. Protección Media) / 1. Maila. Babes Berezia (Dekretuaren arabera 2. Gradua. Babes ertaina)

GRADO DE AFECCIÓN / GAITZ-GRADUA

Según Decreto / Dekretuaren arabera

GRADO DE INTERVENCIÓN / ESKU-HARTZE MAILA

Según Decreto / Dekretuaren arabera

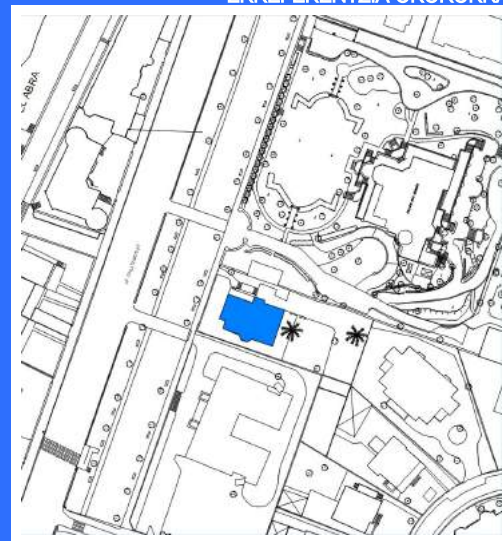
Dirección / Helbidea
Zugatarte Etorbidea, 50

REFERENCIA GENERAL
ERREFERENTZIA OROKORRA

Polígono / Poligonoa.....014
Manzana / Etxadia.....06
Parcela / Partzela.....001



Plano de situación general / Kokapen-orokorreko plano



Plano de situación / Kokapen-plano

FOTOGRAFÍAS / ARGAZKIAK



INFORMACIÓN / INFORMAZIOA

DATOS PRINCIPALES / DATU NAGUSIAK

Uso principal / Erabilera nagusia..... Uso residencial / Bizitegitarako erabilera
Superficie de parcela (m2) / Partzelaren azalera (m2)..... 1.304,48
Tipología edificatoria / Eraikuntzaren tipologia..... Casa / Etxea
Nº de plantas en catastro / Solairu-kopurua katastroaren arabera..... S+B+2
Estado de conservación / Kontserbazio-egoera..... Buena / Ona
Año Construcción - Rehabilitación / Eraikuntza - Birgaikuntza Urtea 2002
Estilo / Estilo..... Eclepticismo / Ekleptizismoa

FUENTES DE PROTECCIÓN DEL PATRIMONIO / ONDAREA BABESTEKO ITURRIAK

GV - Número de identificación / EJ - Identifikazio zenbakia..... 066
GV - Bien Calificado / EJ - Kalifikatutako Ondasuna
GV - Bien Inventariado / EJ - Inbentariatutako Ondasuna.....
 Monumento/Monumentua Conjunto monumental / Monumento multzoa
GV - Bien propuesto para ser Declarado / EJ - Izendatu dadin proposatutako Ondasuna.....
GV - Bien propuesto para protección local / EJ - Tokiko babesa eduki dezan proposatutako Ondasuna.....
GV - Otros bienes / EJ - Bestelako Ondasunak.....

PGOU / HAPO 2001 OTRAS FUENTES

OBSERVACIONES / OHARRAK

DECRETO 89/2001_22/05- BOPV Nº 106 _05-06-2001. CE1 DECRETO 89/2001_22/05- BOPV Nº 32 _14-08-2002. CE2 DECRETO 89/2001_22/05- BOPV Nº 35 _19-02-2002. CE3 DECRETO 89/2001_22/05- BOPV Nº 104 _04-06-2002

ORDENACIÓN / ANTOLAMENDUA

CALIFICACIÓN POR LA CAPV / EAE-KO KALIFIKAZIOA

Conjunto monumental: Area singularizada de Getxo ZONA B/Monumento multzoak: Getxoko eremu berezia B ZONA

GRADO DE PROTECCIÓN / BABES-MAILA

Nivel 1. Protección Especial (según Decreto Grado 3. Protección Básica) / 1. Maila. Babes Berezia (Dekretuaren arabera 3. Gradua. Oinarrizko Babesa)

GRADO DE AFECCIÓN / GAITZ-GRADUA

Según Decreto / Dekretuaren arabera

GRADO DE INTERVENCIÓN / ESKU-HARTZE MAILA

Según Decreto / Dekretuaren arabera

Dirección / Helbidea
Ondategi, 07

REFERENCIA GENERAL
ERREFERENTZIA OROKORRA

Polígono / Poligonoa.....014
Manzana / Etxadia.....06
Parcela / Partzela.....004



Plano de situación general / Kokapen-orokorre planoa



Plano de situación / Kokapen-planoa

FOTOGRAFÍAS / ARGAZKIAK



INFORMACIÓN / INFORMAZIOA

DATOS PRINCIPALES / DATU NAGUSIAK

Uso principal / Erabilera nagusia..... Uso residencial / Bizitegitarako erabilera
Superficie de parcela (m2) / Partzelaren azalera (m2)..... 1.112,20
Tipología edificatoria / Eraikuntzaren tipologia..... Casa unifamiliar / Familia bakarreko etxe
Nº de plantas en catastro / Solairu-kopurua katastroaren arabera..... S+B+3
Estado de conservación / Kontserbazio-egoera..... Buena / Ona
Año Construcción - Rehabilitación / Eraikuntza - Birgaikuntza Urtea 1920
Estilo / Estilo..... Eclepticismo-Neovasco / Ekleptizismo- Euskal estilo berria

FUENTES DE PROTECCIÓN DEL PATRIMONIO / ONDAREA BABESTEKO ITURRIAK

GV - Número de identificación / EJ - Identifikazio zenbakia..... 056
GV - Bien Calificado / EJ - Kalifikatutako Ondasuna
GV - Bien Inventariado / EJ - Inbentariatutako Ondasuna.....
 Monumento/Monumentua Conjunto monumental / Monumento multzoa
GV - Bien propuesto para ser Declarado / EJ - Izendatu dadin proposatutako Ondasuna.....
GV - Bien propuesto para protección local / EJ - Tokiko babesa eduki dezan proposatutako Ondasuna.....
GV - Otros bienes / EJ - Bestelako Ondasunak.....

PGOU / HAPO 2001 OTRAS FUENTES

OBSERVACIONES / OHARRAK

DECRETO 89/2001_22/05- BOPV Nº 106 _05-06-2001. CE1 DECRETO 89/2001_22/05- BOPV Nº 32 _14-08-2002. CE2 DECRETO 89/2001_22/05- BOPV Nº 35 _19-02-2002. CE3 DECRETO 89/2001_22/05- BOPV Nº 104 _04-06-2002

ORDENACIÓN / ANTOLAMENDUA

CALIFICACIÓN POR LA CAPV / EAE-KO KALIFIKAZIOA

Conjunto monumental: Area singularizada de Getxo ZONA B/Monumento multzoak: Getxoko eremu berezia B ZONA

GRADO DE PROTECCIÓN / BABES-MAILA

Nivel 1. Protección Especial (según Decreto Grado 3. Protección Básica) / 1. Maila. Babes Berezia (Dekretuaren arabera 3. Gradua. Oinarrizko Babesa)

GRADO DE AFECCIÓN / GAITZ-GRADUA

Según Decreto / Dekretuaren arabera

GRADO DE INTERVENCIÓN / ESKU-HARTZE MAILA

Según Decreto / Dekretuaren arabera



Dirección / Helbidea
Ondategi, 05

REFERENCIA GENERAL
ERREFERENTZIA OROKORRA

Polígono / Poligonoa.....014
Manzana / Etxadia.....06
Parcela / Partzela.....006



Plano de situación general / Kokapen-orokorreko planoak



Plano de situación / Kokapen-planoak

FOTOGRAFÍAS / ARGAZKIAK



INFORMACIÓN / INFORMAZIOA

DATOS PRINCIPALES / DATU NAGUSIAK

Uso principal / Erabilera nagusia..... Uso residencial / Bizitegitarako erabilera
Superficie de parcela (m2) / Partzelaren azalera (m2).....922,65
Tipología edificatoria / Eraikuntzaren tipologia..... Casa unifamiliar / Familia bakarreko etxe
Nº de plantas en catastro / Solairu-kopurua katastroaren arabera..... S+B+2
Estado de conservación / Kontserbazio-egoera..... Buena / Ona
Año Construcción - Rehabilitación / Eraikuntza - Birgaikuntza Urtea 1920
Estilo / Estilo..... Eclecticismo-Neovasco / Ekleptizismo- Euskal estilo berria

FUENTES DE PROTECCIÓN DEL PATRIMONIO / ONDAREA BABESTEKO ITURRIAK

GV - Número de identificación / EJ - Identifikazio zenbakia.....054
GV - Bien Calificado / EJ - Kalifikatutako Ondasuna
GV - Bien Inventariado / EJ - Inbentariatutako Ondasuna.....
 Monumento/Monumentua Conjunto monumental / Monumento multzoa
GV - Bien propuesto para ser Declarado / EJ - Izendatu dadin proposatutako Ondasuna.....
GV - Bien propuesto para protección local / EJ - Tokiko babesa eduki dezan proposatutako Ondasuna.....
GV - Otros bienes / EJ - Bestelako Ondasunak.....

PGOU / HAPO 2001 OTRAS FUENTES

OBSERVACIONES / OHARRAK

DECRETO 89/2001_22/05- BOPV Nº 106 _05-06-2001. CE1 DECRETO 89/2001_22/05- BOPV Nº 32 _14-08-2002. CE2 DECRETO 89/2001_22/05- BOPV Nº 35 _19-02-2002. CE3 DECRETO 89/2001_22/05- BOPV Nº 104 _04-06-2002

ORDENACIÓN / ANTOLAMENDUA

CALIFICACIÓN POR LA CAPV / EAE-KO KALIFIKAZIOA

Conjunto monumental: Area singularizada de Getxo ZONA B/Monumento multzoak: Getxoko eremu berezia B ZONA

GRADO DE PROTECCIÓN / BABES-MAILA

Nivel 1. Protección Especial (según Decreto Grado 3. Protección Básica) / 1. Maila. Babes Berezia (Dekretuaren arabera 3. Gradua. Oinarrizko Babesa)

GRADO DE AFECCIÓN / GAITZ-GRADUA

Según Decreto / Dekretuaren arabera

GRADO DE INTERVENCIÓN / ESKU-HARTZE MAILA

Según Decreto / Dekretuaren arabera

Dirección / Helbidea
Ondategi, 03

REFERENCIA GENERAL
ERREFERENTZIA OROKORRA

Polígono / Poligonoa.....014
Manzana / Etxadia.....06
Parcela / Partzela.....007



Plano de situación general / Kokapen-orokorre planoa



Plano de situación / Kokapen-planoa

FOTOGRAFÍAS / ARGAZKIAK



INFORMACIÓN / INFORMAZIOA

DATOS PRINCIPALES / DATU NAGUSIAK

Uso principal / Erabilera nagusia..... Uso residencial / Bizitegitarako erabilera
Superficie de parcela (m2) / Partzelaren azalera (m2).....976,92
Tipología edificatoria / Eraikuntzaren tipologia.....Casa unifamiliar / Familia bakarreko etxe
Nº de plantas en catastro / Solairu-kopurua katastroaren arabera.....S+B+2
Estado de conservación / Kontserbazio-egoera.....Buena / Ona
Año Construcción - Rehabilitación / Eraikuntza - Birgaikuntza Urtea 1920
Estilo / Estilo.....Eclepticismo-Nevasco / Ekleptizismo- Euskal estilo berria

FUENTES DE PROTECCIÓN DEL PATRIMONIO / ONDAREA BABESTEKO ITURRIAK

GV - Número de identificación / EJ - Identifikazio zenbakia.....053
GV - Bien Calificado / EJ - Kalifikatutako Ondasuna
GV - Bien Inventariado / EJ - Inbentariatutako Ondasuna.....
 Monumento/Monumentua Conjunto monumental / Monumento multzoa
GV - Bien propuesto para ser Declarado / EJ - Izendatu dadin proposatutako Ondasuna.....
GV - Bien propuesto para protección local / EJ - Tokiko babesa eduki dezan proposatutako Ondasuna.....
GV - Otros bienes / EJ - Bestelako Ondasunak.....

PGOU / HAPO 2001 OTRAS FUENTES

OBSERVACIONES / OHARRAK

DECRETO 89/2001_22/05- BOPV Nº 106 _05-06-2001. CE1 DECRETO 89/2001_22/05- BOPV Nº 32 _14-08-2002. CE2 DECRETO 89/2001_22/05- BOPV Nº 35 _19-02-2002. CE3 DECRETO 89/2001_22/05- BOPV Nº 104 _04-06-2002

ORDENACIÓN / ANTOLAMENDUA

CALIFICACIÓN POR LA CAPV / EAE-KO KALIFIKAZIOA

Conjunto monumental: Area singularizada de Getxo ZONA B/Monumento multzoak: Getxoko eremu berezia B ZONA

GRADO DE PROTECCIÓN / BABES-MAILA

Nivel 1. Protección Especial (según Decreto Grado 3. Protección Básica) / 1. Maila. Babes Berezia (Dekretuaren arabera 3. Gradua. Oinarrizko Babesa)

GRADO DE AFECCIÓN / GAITZ-GRADUA

Según Decreto / Dekretuaren arabera

GRADO DE INTERVENCIÓN / ESKU-HARTZE MAILA

Según Decreto / Dekretuaren arabera

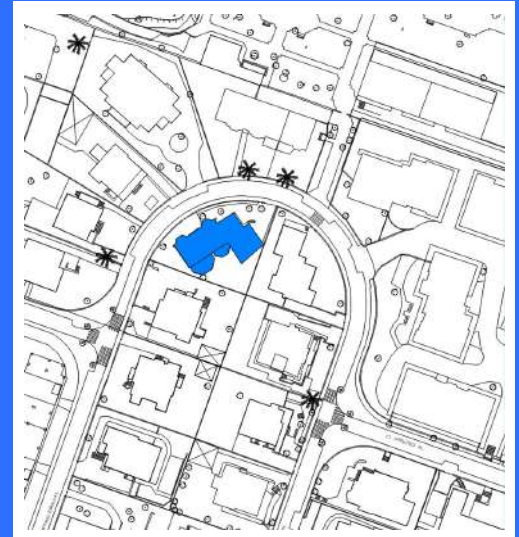
Dirección / Helbidea
Ondategi, 08

REFERENCIA GENERAL
ERREFERENTZIA OROKORRA

Polígono / Poligonoa.....014
Manzana / Etxadia.....08
Parcela / Partzela.....001



Plano de situación general / Kokapen-orokorreko planoa



Plano de situación / Kokapen-planoa

FOTOGRAFÍAS / ARGAZKIAK



INFORMACIÓN / INFORMAZIOA

DATOS PRINCIPALES / DATU NAGUSIAK

Uso principal / Erabilera nagusia..... Uso residencial / Bizitegitarako erabilera
Superficie de parcela (m2) / Partzelaren azalera (m2).....863,00
Tipología edificatoria / Eraikuntzaren tipologia..... Edificio aislado / Eraikin isolatua
Nº de plantas en catastro / Solairu-kopurua katastroaren arabera..... S+B+2
Estado de conservación / Kontserbazio-egoera..... Buena / Ona
Año Construcción - Rehabilitación / Eraikuntza - Birgaikuntza Urtea 1920
Estilo / Estilo..... Nevasco / Euskal estilo berria

FUENTES DE PROTECCIÓN DEL PATRIMONIO / ONDAREA BABESTEKO ITURRIAK

GV - Número de identificación / EJ - Identifikazio zenbakia.....057
GV - Bien Calificado / EJ - Kalifikatutako Ondasuna
GV - Bien Inventariado / EJ - Inbentariatutako Ondasuna.....
 Monumento/Monumentua Conjunto monumental / Monumento multzoa
GV - Bien propuesto para ser Declarado / EJ - Izendatu dadin proposatutako Ondasuna.....
GV - Bien propuesto para protección local / EJ - Tokiko babesa eduki dezan proposatutako Ondasuna.....
GV - Otros bienes / EJ - Bestelako Ondasunak.....

PGOU / HAPO 2001 OTRAS FUENTES

OBSERVACIONES / OHARRAK

DECRETO 89/2001_22/05- BOPV Nº 106 _05-06-2001. CE1 DECRETO 89/2001_22/05- BOPV Nº 32 _14-08-2002. CE2 DECRETO 89/2001_22/05- BOPV Nº 35 _19-02-2002. CE3 DECRETO 89/2001_22/05- BOPV Nº 104 _04-06-2002

ORDENACIÓN / ANTOLAMENDUA

CALIFICACIÓN POR LA CAPV / EAE-KO KALIFIKAZIOA

Conjunto monumental: Area singularizada de Getxo ZONA B/Monumento multzoak: Getxoko eremu berezia B ZONA

GRADO DE PROTECCIÓN / BABES-MAILA

Nivel 1. Protección Especial (según Decreto Grado 3. Protección Básica) / 1. Maila. Babes Berezia (Dekretuaren arabera 3. Gradua. Oinarrizko Babesa)

GRADO DE AFECCIÓN / GAITZ-GRADUA

Según Decreto / Dekretuaren arabera

GRADO DE INTERVENCIÓN / ESKU-HARTZE MAILA

Según Decreto / Dekretuaren arabera

Dirección / Helbidea
Ondategi, 10

REFERENCIA GENERAL
ERREFERENTZIA OROKORRA

Polígono / Poligonoa.....014
Manzana / Etxadia.....08
Parcela / Partzela.....002



Plano de situación general / Kokapen-orokorreko planoa



Plano de situación / Kokapen-planoa

FOTOGRAFÍAS / ARGAZKIAK



INFORMACIÓN / INFORMAZIOA

DATOS PRINCIPALES / DATU NAGUSIAK

Uso principal / Erabilera nagusia..... Uso residencial / Bizitegitarako erabilera
Superficie de parcela (m2) / Partzelaren azalera (m2).....822,20
Tipología edificatoria / Eraikuntzaren tipologia.....Casa unifamiliar / Familia bakarreko etxe
Nº de plantas en catastro / Solairu-kopurua katastroaren arabera.....S+B+2
Estado de conservación / Kontserbazio-egoera.....Buena / Ona
Año Construcción - Rehabilitación / Eraikuntza - Birgaikuntza Urtea2006
Estilo / Estilo.....Eclepticismo-Neovasco / Ekleptizismo- Euskal estilo berria

FUENTES DE PROTECCIÓN DEL PATRIMONIO / ONDAREA BABESTEKO ITURRIAK

GV - Número de identificación / EJ - Identifikazio zenbakia.....052
GV - Bien Calificado / EJ - Kalifikatutako Ondasuna
GV - Bien Inventariado / EJ - Inbentariatutako Ondasuna.....
 Monumento/Monumentua Conjunto monumental / Monumento multzoa
GV - Bien propuesto para ser Declarado / EJ - Izendatu dadin proposatutako Ondasuna.....
GV - Bien propuesto para protección local / EJ - Tokiko babesa eduki dezan proposatutako Ondasuna.....
GV - Otros bienes / EJ - Bestelako Ondasunak.....

PGOU / HAPO 2001 OTRAS FUENTES

OBSERVACIONES / OHARRAK

DECRETO 89/2001_22/05- BOPV Nº 106 _05-06-2001. CE1 DECRETO 89/2001_22/05- BOPV Nº 32 _14-08-2002. CE2 DECRETO 89/2001_22/05- BOPV Nº 35 _19-02-2002. CE3 DECRETO 89/2001_22/05- BOPV Nº 104 _04-06-2002

ORDENACIÓN / ANTOLAMENDUA

CALIFICACIÓN POR LA CAPV / EAE-KO KALIFIKAZIOA

Conjunto monumental: Area singularizada de Getxo ZONA B/Monumento multzoak: Getxoko eremu berezia B ZONA

GRADO DE PROTECCIÓN / BABES-MAILA

Nivel 1. Protección Especial (según Decreto Grado 3. Protección Básica) / 1. Maila. Babes Berezia (Dekretuaren arabera 3. Gradua. Oinarrizko Babesa)

GRADO DE AFECCIÓN / GAITZ-GRADUA

Según Decreto / Dekretuaren arabera

GRADO DE INTERVENCIÓN / ESKU-HARTZE MAILA

Según Decreto / Dekretuaren arabera



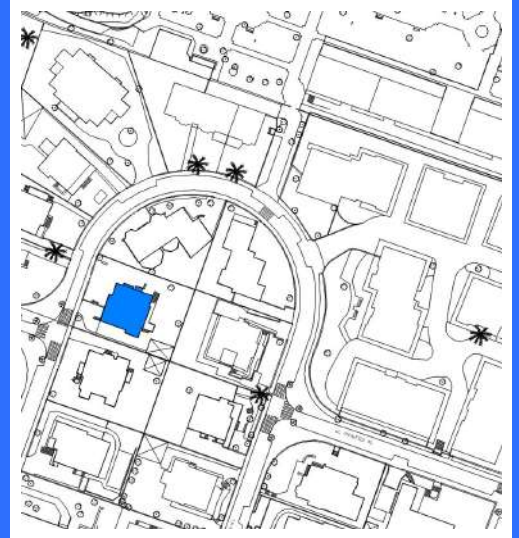
Dirección / Helbidea
Ondategi, 06

REFERENCIA GENERAL
ERREFERENTZIA OROKORRA

Polígono / Poligonoa.....014
Manzana / Etxadia.....08
Parcela / Partzela.....003



Plano de situación general / Kokapen-orokorreko planoa



Plano de situación / Kokapen-planoa

FOTOGRAFÍAS / ARGAZKIAK



INFORMACIÓN / INFORMAZIOA

DATOS PRINCIPALES / DATU NAGUSIAK

Uso principal / Erabilera nagusia..... Uso residencial / Bizitegitarako erabilera
Superficie de parcela (m2) / Partzelaren azalera (m2).....896,56
Tipología edificatoria / Eraikuntzaren tipologia.....Casa unifamiliar / Familia bakarreko etxe
Nº de plantas en catastro / Solairu-kopurua katastroaren arabera.....S+B+2
Estado de conservación / Kontserbazio-egoera.....Buena / Ona
Año Construcción - Rehabilitación / Eraikuntza - Birgaikuntza Urtea1920
Estilo / Estilo.....Eclepticismo / Ekleptizismoa

FUENTES DE PROTECCIÓN DEL PATRIMONIO / ONDAREA BABESTEKO ITURRIAK

GV - Número de identificación / EJ - Identifikazio zenbakia.....055
GV - Bien Calificado / EJ - Kalifikatutako Ondasuna
GV - Bien Inventariado / EJ - Inbentariatutako Ondasuna.....
 Monumento/Monumentua Conjunto monumental / Monumento multzoa
GV - Bien propuesto para ser Declarado / EJ - Izendatu dadin proposatutako Ondasuna.....
GV - Bien propuesto para protección local / EJ - Tokiko babesa eduki dezan proposatutako Ondasuna.....
GV - Otros bienes / EJ - Bestelako Ondasunak.....

PGOU / HAPO 2001 OTRAS FUENTES

OBSERVACIONES / OHARRAK

DECRETO 89/2001_22/05- BOPV Nº 106 _05-06-2001. CE1 DECRETO 89/2001_22/05- BOPV Nº 32 _14-08-2002. CE2 DECRETO 89/2001_22/05- BOPV Nº 35 _19-02-2002. CE3 DECRETO 89/2001_22/05- BOPV Nº 104 _04-06-2002

ORDENACIÓN / ANTOLAMENDUA

CALIFICACIÓN POR LA CAPV / EAE-KO KALIFIKAZIOA

Conjunto monumental: Area singularizada de Getxo ZONA B/Monumento multzoak: Getxoko eremu berezia B ZONA

GRADO DE PROTECCIÓN / BABES-MAILA

Nivel 1. Protección Especial (según Decreto Grado 3. Protección Básica) / 1. Maila. Babes Berezia (Dekretuaren arabera 3. Gradua. Oinarrizko Babesa)

GRADO DE AFECCIÓN / GAITZ-GRADUA

Según Decreto / Dekretuaren arabera

GRADO DE INTERVENCIÓN / ESKU-HARTZE MAILA

Según Decreto / Dekretuaren arabera



Santiago Zabala, 07

014/08/005

nº de referencia en el Catálogo de Patrimonio del Plan General / Erreferentzia zk. Plan Orokorren Katalogoan

Dirección / Helbidea
Santiago Zabala, 07

REFERENCIA GENERAL
ERREFERENTZIA OROKORRA

Polígono / Poligonoa.....014
Manzana / Etxadia.....08
Parcela / Partzela.....005



Plano de situación general / Kokapen-orokorre planoa



Plano de situación / Kokapen-planoa

FOTOGRAFÍAS / ARGAZKIAK



INFORMACIÓN / INFORMAZIOA

DATOS PRINCIPALES / DATU NAGUSIAK

Uso principal / Erabilera nagusia..... Uso residencial / Bizitegitarako erabilera
Superficie de parcela (m2) / Partzelaren azalera (m2).....894,33
Tipología edificatoria / Eraikuntzaren tipologia.....Casa unifamiliar / Familia bakarreko etxe
Nº de plantas en catastro / Solairu-kopurua katastroaren arabera.....S+B+2
Estado de conservación / Kontserbazio-egoera.....Buena / Ona
Año Construcción - Rehabilitación / Eraikuntza - Birgaikuntza Urtea 1920
Estilo / Estilo.....Eclepticismo / Ekleptizismoa

FUENTES DE PROTECCIÓN DEL PATRIMONIO / ONDAREA BABESTEKO ITURRIAK

GV - Número de identificación / EJ - Identifikazio zenbakia.....040
GV - Bien Calificado / EJ - Kalifikatutako Ondasuna
GV - Bien Inventariado / EJ - Inbentariatutako Ondasuna.....
 Monumento/Monumentua Conjunto monumental / Monumento multzoa
GV - Bien propuesto para ser Declarado / EJ - Izendatu dadin proposatutako Ondasuna.....
GV - Bien propuesto para protección local / EJ - Tokiko babesa eduki dezan proposatutako Ondasuna.....
GV - Otros bienes / EJ - Bestelako Ondasunak.....

PGOU / HAPO 2001 OTRAS FUENTES

OBSERVACIONES / OHARRAK

DECRETO 89/2001_22/05- BOPV Nº 106 _05-06-2001. CE1 DECRETO 89/2001_22/05- BOPV Nº 32 _14-08-2002. CE2 DECRETO 89/2001_22/05- BOPV Nº 35 _19-02-2002. CE3 DECRETO 89/2001_22/05- BOPV Nº 104 _04-06-2002

ORDENACIÓN / ANTOLAMENDUA

CALIFICACIÓN POR LA CAPV / EAE-KO KALIFIKAZIOA

Conjunto monumental: Area singularizada de Getxo ZONA B/Monumento multzoak: Getxoko eremu berezia B ZONA

GRADO DE PROTECCIÓN / BABES-MAILA

Nivel 1. Protección Especial (según Decreto Grado 3. Protección Básica) / 1. Maila. Babes Berezia (Dekretuaren arabera 3. Gradua. Oinarrizko Babesa)

GRADO DE AFECCIÓN / GAITZ-GRADUA

Según Decreto / Dekretuaren arabera

GRADO DE INTERVENCIÓN / ESKU-HARTZE MAILA

Según Decreto / Dekretuaren arabera



Manuel Smith, 23,23A,23B

014/08/006

nº de referencia en el Catálogo de Patrimonio del Plan General / Erreferentzia zk. Plan Orokorren Katalogoan

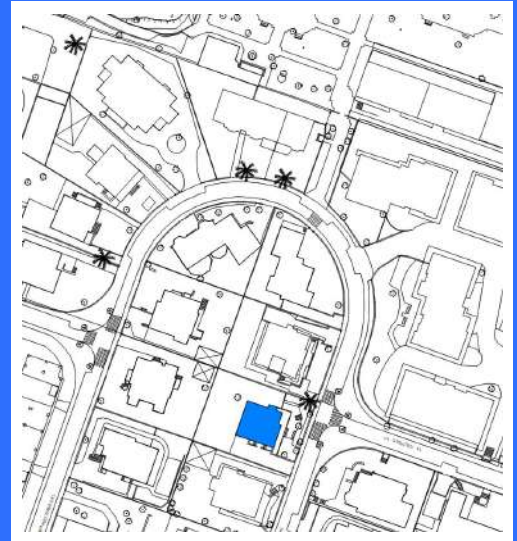
Dirección / Helbidea
Manuel Smith, 23,23A,23B

REFERENCIA GENERAL
ERREFERENTZIA OROKORRA

Polígono / Poligonoa.....014
Manzana / Etxadia.....08
Parcela / Partzela.....006



Plano de situación general / Kokapen-orokorreko plano



Plano de situación / Kokapen-plano

FOTOGRAFÍAS / ARGAZKIAK



INFORMACIÓN / INFORMAZIOA

DATOS PRINCIPALES / DATU NAGUSIAK

Uso principal / Erabilera nagusia..... Uso residencial / Bizitegitarako erabilera
Superficie de parcela (m2) / Partzelaren azalera (m2).....890,19
Tipología edificatoria / Eraikuntzaren tipologia.....Casa unifamiliar / Familia bakarreko etxe
Nº de plantas en catastro / Solairu-kopurua katastroaren arabera.....S+B+2
Estado de conservación / Kontserbazio-egoera.....Buena / Ona
Año Construcción - Rehabilitación / Eraikuntza - Birgaikuntza Urtea1925
Estilo / Estilo.....Neovasco / Euskal estilo berria

FUENTES DE PROTECCIÓN DEL PATRIMONIO / ONDAREA BABESTEKO ITURRIAK

GV - Número de identificación / EJ - Identifikazio zenbakia.....044
GV - Bien Calificado / EJ - Kalifikatutako Ondasuna
GV - Bien Inventariado / EJ - Inbentariatutako Ondasuna.....
 Monumento/Monumentua Conjunto monumental / Monumento multzoa
GV - Bien propuesto para ser Declarado / EJ - Izendatu dadin proposatutako Ondasuna.....
GV - Bien propuesto para protección local / EJ - Tokiko babesa eduki dezan proposatutako Ondasuna.....
GV - Otros bienes / EJ - Bestelako Ondasunak.....

PGOU / HAPO 2001 OTRAS FUENTES

OBSERVACIONES / OHARRAK

DECRETO 89/2001_22/05- BOPV Nº 106 _05-06-2001. CE1 DECRETO 89/2001_22/05- BOPV Nº 32 _14-08-2002. CE2 DECRETO 89/2001_22/05- BOPV Nº 35 _19-02-2002. CE3 DECRETO 89/2001_22/05- BOPV Nº 104 _04-06-2002

ORDENACIÓN / ANTOLAMENDUA

CALIFICACIÓN POR LA CAPV / EAE-KO KALIFIKAZIOA

Conjunto monumental: Area singularizada de Getxo ZONA B/Monumento multzoak: Getxoko eremu berezia B ZONA

GRADO DE PROTECCIÓN / BABES-MAILA

Nivel 1. Protección Especial (según Decreto Grado 3. Protección Básica) / 1. Maila. Babes Berezia (Dekretuaren arabera 3. Gradua. Oinarrizko Babesa)

GRADO DE AFECCIÓN / GAITZ-GRADUA

Según Decreto / Dekretuaren arabera

GRADO DE INTERVENCIÓN / ESKU-HARTZE MAILA

Según Decreto / Dekretuaren arabera

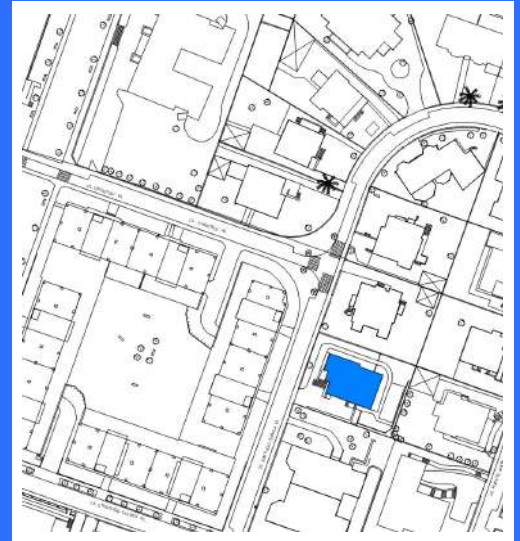
Dirección / Helbidea
Santiago Zabala, 05

REFERENCIA GENERAL
ERREFERENTZIA OROKORRA

Polígono / Poligonoa.....014
Manzana / Etxadia.....08
Parcela / Partzela.....007



Plano de situación general / Kokapen-orokorreko planoa



Plano de situación / Kokapen-planoa

FOTOGRAFÍAS / ARGAZKIAK



INFORMACIÓN / INFORMAZIOA

DATOS PRINCIPALES / DATU NAGUSIAK

Uso principal / Erabilera nagusia..... Uso residencial / Bizitegitarako erabilera
Superficie de parcela (m2) / Partzelaren azalera (m2).....887,31
Tipología edificatoria / Eraikuntzaren tipologia.....Casa unifamiliar / Familia bakarreko etxe
Nº de plantas en catastro / Solairu-kopurua katastroaren arabera.....S+B+2
Estado de conservación / Kontserbazio-egoera.....Buena / Ona
Año Construcción - Rehabilitación / Eraikuntza - Birgaikuntza Urtea 1968
Estilo / Estilo.....Eclepticismo / Ekleptizismoa

FUENTES DE PROTECCIÓN DEL PATRIMONIO / ONDAREA BABESTEKO ITURRIAK

GV - Número de identificación / EJ - Identifikazio zenbakia.....041
GV - Bien Calificado / EJ - Kalifikatutako Ondasuna
GV - Bien Inventariado / EJ - Inbentariatutako Ondasuna.....
 Monumento/Monumentua Conjunto monumental / Monumento multzoa
GV - Bien propuesto para ser Declarado / EJ - Izendatu dadin proposatutako Ondasuna.....
GV - Bien propuesto para protección local / EJ - Tokiko babesa eduki dezan proposatutako Ondasuna.....
GV - Otros bienes / EJ - Bestelako Ondasunak.....

PGOU / HAPO 2001 OTRAS FUENTES

OBSERVACIONES / OHARRAK

DECRETO 89/2001_22/05- BOPV Nº 106 _05-06-2001. CE1 DECRETO 89/2001_22/05- BOPV Nº 32 _14-08-2002. CE2 DECRETO 89/2001_22/05- BOPV Nº 35 _19-02-2002. CE3 DECRETO 89/2001_22/05- BOPV Nº 104 _04-06-2002

ORDENACIÓN / ANTOLAMENDUA

CALIFICACIÓN POR LA CAPV / EAE-KO KALIFIKAZIOA

Conjunto monumental: Area singularizada de Getxo ZONA B/Monumento multzoak: Getxoko eremu berezia B ZONA

GRADO DE PROTECCIÓN / BABES-MAILA

Nivel 1. Protección Especial (según Decreto Grado 3. Protección Básica) / 1. Maila. Babes Berezia (Dekretuaren arabera 3. Gradua. Oinarrizko Babesa)

GRADO DE AFECCIÓN / GAITZ-GRADUA

Según Decreto / Dekretuaren arabera

GRADO DE INTERVENCIÓN / ESKU-HARTZE MAILA

Según Decreto / Dekretuaren arabera



Dirección / Helbidea

Cristóbal Valdes, 05 / Santiago Zabala, 03A

REFERENCIA GENERAL
ERREFERENTZIA OROKORRA

Polígono / Poligonoa.....014
Manzana / Etxadia.....08
Parcela / Partzela.....009



Plano de situación general / Kokapen-orokorreko planoak



Plano de situación / Kokapen-planoak

FOTOGRAFÍAS / ARGAZKIAK



INFORMACIÓN / INFORMAZIOA

DATOS PRINCIPALES / DATU NAGUSIAK

Uso principal / Erabilera nagusia..... Uso residencial / Bizitegitarako erabilera
Superficie de parcela (m2) / Partzelaren azalera (m2)..... 1.705,68
Tipología edificatoria / Eraikuntzaren tipologia..... Bloque abierto / bloke irekia
Nº de plantas en catastro / Solairu-kopurua katastroaren arabera.....B+3
Estado de conservación / Kontserbazio-egoera.....Buena / Ona
Año Construcción - Rehabilitación / Eraikuntza - Birgaikuntza Urtea 1920
Estilo / Estilo.....Eclepticismo-Neovasco / Ekleptizismo- Euskal estilo berria

FUENTES DE PROTECCIÓN DEL PATRIMONIO / ONDAREA BABESTEKO ITURRIAK

GV - Número de identificación / EJ - Identifikazio zenbakia.....039
GV - Bien Calificado / EJ - Kalifikatutako Ondasuna
GV - Bien Inventariado / EJ - Inbentariatutako Ondasuna.....
 Monumento/Monumentua Conjunto monumental / Monumento multzoa
GV - Bien propuesto para ser Declarado / EJ - Izendatu dadin proposatutako Ondasuna.....
GV - Bien propuesto para protección local / EJ - Tokiko babesa eduki dezan proposatutako Ondasuna.....
GV - Otros bienes / EJ - Bestelako Ondasunak.....

PGOU / HAPO 2001 OTRAS FUENTES

OBSERVACIONES / OHARRAK

DECRETO 89/2001_22/05- BOPV Nº 106 _05-06-2001. CE1 DECRETO 89/2001_22/05- BOPV Nº 32 _14-08-2002. CE2 DECRETO 89/2001_22/05- BOPV Nº 35 _19-02-2002. CE3 DECRETO 89/2001_22/05- BOPV Nº 104 _04-06-2002

ORDENACIÓN / ANTOLAMENDUA

CALIFICACIÓN POR LA CAPV / EAE-KO KALIFIKAZIOA

Conjunto monumental: Area singularizada de Getxo ZONA B/Monumento multzoak: Getxoko eremu berezia B ZONA

GRADO DE PROTECCIÓN / BABES-MAILA

Nivel 1. Protección Especial (según Decreto Grado 3. Protección Básica) / 1. Maila. Babes Berezia (Dekretuaren arabera 3. Gradua. Oinarrizko Babesa)

GRADO DE AFECCIÓN / GAITZ-GRADUA

Según Decreto / Dekretuaren arabera

GRADO DE INTERVENCIÓN / ESKU-HARTZE MAILA

Según Decreto / Dekretuaren arabera



Manuel Smith, 24

014/10/001

nº de referencia en el Catálogo de Patrimonio del Plan General / Erreferentzia zk. Plan Orokorren Katalogoan

Dirección / Helbidea
Manuel Smith, 24

REFERENCIA GENERAL
ERREFERENTZIA OROKORRA

Polígono / Poligonoa.....014
Manzana / Etxadia.....10
Parcela / Partzela.....001



Plano de situación general / Kokapen-orokorreko planoa



Plano de situación / Kokapen-planoa

FOTOGRAFÍAS / ARGAZKIAK



INFORMACIÓN / INFORMAZIOA

DATOS PRINCIPALES / DATU NAGUSIAK

Uso principal / Erabilera nagusia..... Uso residencial / Bizitegitarako erabilera
Superficie de parcela (m2) / Partzelaren azalera (m2).....792,84
Tipología edificatoria / Eraikuntzaren tipologia.....Casa unifamiliar / Familia bakarreko etxe
Nº de plantas en catastro / Solairu-kopurua katastroaren arabera.....S+B+2
Estado de conservación / Kontserbazio-egoera.....Buena / Ona
Año Construcción - Rehabilitación / Eraikuntza - Birgaikuntza Urtea1920
Estilo / Estilo.....Eclepticismo / Ekleptizismoa

FUENTES DE PROTECCIÓN DEL PATRIMONIO / ONDAREA BABESTEKO ITURRIAK

GV - Número de identificación / EJ - Identifikazio zenbakia.....045
GV - Bien Calificado / EJ - Kalifikatutako Ondasuna
GV - Bien Inventariado / EJ - Inbentariatutako Ondasuna.....
 Monumento/Monumentua Conjunto monumental / Monumento multzoa
GV - Bien propuesto para ser Declarado / EJ - Izendatu dadin proposatutako Ondasuna.....
GV - Bien propuesto para protección local / EJ - Tokiko babesa eduki dezan proposatutako Ondasuna.....
GV - Otros bienes / EJ - Bestelako Ondasunak.....

PGOU / HAPO 2001 OTRAS FUENTES

OBSERVACIONES / OHARRAK

DECRETO 89/2001_22/05- BOPV Nº 106 _05-06-2001. CE1 DECRETO 89/2001_22/05- BOPV Nº 32 _14-08-2002. CE2 DECRETO 89/2001_22/05- BOPV Nº 35 _19-02-2002. CE3 DECRETO 89/2001_22/05- BOPV Nº 104 _04-06-2002

ORDENACIÓN / ANTOLAMENDUA

CALIFICACIÓN POR LA CAPV / EAE-KO KALIFIKAZIOA

Conjunto monumental: Area singularizada de Getxo ZONA B/Monumento multzoak: Getxoko eremu berezia B ZONA

GRADO DE PROTECCIÓN / BABES-MAILA

Nivel 1. Protección Especial (según Decreto Grado 3. Protección Básica) / 1. Maila. Babes Berezia (Dekretuaren arabera 3. Gradua. Oinarrizko Babesa)

GRADO DE AFECCIÓN / GAITZ-GRADUA

Según Decreto / Dekretuaren arabera

GRADO DE INTERVENCIÓN / ESKU-HARTZE MAILA

Según Decreto / Dekretuaren arabera



Negubide, 45

014/10/002

nº de referencia en el Catálogo de Patrimonio del Plan General / Erreferentzia zk. Plan Orokorren Katalogoan

Dirección / Helbidea
Negubide, 45

REFERENCIA GENERAL
ERREFERENTZIA OROKORRA

Polígono / Poligonoa.....014
Manzana / Etxadia..... 10
Parcela / Partzela.....002



Plano de situación general / Kokapen-orokorreko planoa



Plano de situación / Kokapen-planoa

FOTOGRAFÍAS / ARGAZKIAK



INFORMACIÓN / INFORMAZIOA

DATOS PRINCIPALES / DATU NAGUSIAK

Uso principal / Erabilera nagusia..... Uso residencial / Bizitegitarako erabilera
Superficie de parcela (m2) / Partzelaren azalera (m2).....940,46
Tipología edificatoria / Eraikuntzaren tipologia.....Casa unifamiliar / Familia bakarreko etxe
Nº de plantas en catastro / Solairu-kopurua katastroaren arabera.....S+B+2
Estado de conservación / Kontserbazio-egoera.....Buena / Ona
Año Construcción - Rehabilitación / Eraikuntza - Birgaikuntza Urtea 1920
Estilo / Estilo.....Eclepticismo / Ekleptizismoa

FUENTES DE PROTECCIÓN DEL PATRIMONIO / ONDAREA BABESTEKO ITURRIAK

GV - Número de identificación / EJ - Identifikazio zenbakia.....047
GV - Bien Calificado / EJ - Kalifikatutako Ondasuna
GV - Bien Inventariado / EJ - Inbentariatutako Ondasuna.....
 Monumento/Monumentua Conjunto monumental / Monumento multzoa
GV - Bien propuesto para ser Declarado / EJ - Izendatu dadin proposatutako Ondasuna.....
GV - Bien propuesto para protección local / EJ - Tokiko babesa eduki dezan proposatutako Ondasuna.....
GV - Otros bienes / EJ - Bestelako Ondasunak.....

PGOU / HAPO 2001 OTRAS FUENTES

OBSERVACIONES / OHARRAK

DECRETO 89/2001_22/05- BOPV Nº 106 _05-06-2001. CE1 DECRETO 89/2001_22/05- BOPV Nº 32 _14-08-2002. CE2 DECRETO 89/2001_22/05- BOPV Nº 35 _19-02-2002. CE3 DECRETO 89/2001_22/05- BOPV Nº 104 _04-06-2002

ORDENACIÓN / ANTOLAMENDUA

CALIFICACIÓN POR LA CAPV / EAE-KO KALIFIKAZIOA

Conjunto monumental: Area singularizada de Getxo ZONA B/Monumento multzoak: Getxoko eremu berezia B ZONA

GRADO DE PROTECCIÓN / BABES-MAILA

Nivel 1. Protección Especial (según Decreto Grado 3. Protección Básica) / 1. Maila. Babes Berezia (Dekretuaren arabera 3. Gradua. Oinarrizko Babesa)

GRADO DE AFECCIÓN / GAITZ-GRADUA

Según Decreto / Dekretuaren arabera

GRADO DE INTERVENCIÓN / ESKU-HARTZE MAILA

Según Decreto / Dekretuaren arabera

Dirección / Helbidea
Manuel Smith, 22

REFERENCIA GENERAL
ERREFERENTZIA OROKORRA

Polígono / Poligonoa.....014
Manzana / Etxadia.....10
Parcela / Partzela.....003



Plano de situación general / Kokapen-orokorreko planoa



Plano de situación / Kokapen-planoa

FOTOGRAFÍAS / ARGAZKIAK



INFORMACIÓN / INFORMAZIOA

DATOS PRINCIPALES / DATU NAGUSIAK

Uso principal / Erabilera nagusia..... Uso residencial / Bizitegitarako erabilera
Superficie de parcela (m2) / Partzelaren azalera (m2).....863,76
Tipología edificatoria / Eraikuntzaren tipologia.....Casa unifamiliar / Familia bakarreko etxe
Nº de plantas en catastro / Solairu-kopurua katastroaren arabera.....S+B+2
Estado de conservación / Kontserbazio-egoera.....Buena / Ona
Año Construcción - Rehabilitación / Eraikuntza - Birgaikuntza Urtea1920
Estilo / Estilo.....Eclepticismo-Neovasco / Ekleptizismo- Euskal estilo berria

FUENTES DE PROTECCIÓN DEL PATRIMONIO / ONDAREA BABESTEKO ITURRIAK

GV - Número de identificación / EJ - Identifikazio zenbakia.....043
GV - Bien Calificado / EJ - Kalifikatutako Ondasuna
GV - Bien Inventariado / EJ - Inbentariatutako Ondasuna.....
 Monumento/Monumentua Conjunto monumental / Monumento multzoa
GV - Bien propuesto para ser Declarado / EJ - Izendatu dadin proposatutako Ondasuna.....
GV - Bien propuesto para protección local / EJ - Tokiko babesa eduki dezan proposatutako Ondasuna.....
GV - Otros bienes / EJ - Bestelako Ondasunak.....
PGOU / HAPO 2001 OTRAS FUENTES

OBSERVACIONES / OHARRAK

DECRETO 89/2001_22/05- BOPV Nº 106 _05-06-2001. CE1 DECRETO 89/2001_22/05- BOPV Nº 32 _14-08-2002. CE2 DECRETO 89/2001_22/05- BOPV Nº 35 _19-02-2002. CE3 DECRETO 89/2001_22/05- BOPV Nº 104 _04-06-2002

ORDENACIÓN / ANTOLAMENDUA

CALIFICACIÓN POR LA CAPV / EAE-KO KALIFIKAZIOA

Conjunto monumental: Area singularizada de Getxo ZONA B/Monumento multzoak: Getxoko eremu berezia B ZONA

GRADO DE PROTECCIÓN / BABES-MAILA

Nivel 1. Protección Especial (según Decreto Grado 3. Protección Básica) / 1. Maila. Babes Berezia (Dekretuaren arabera 3. Gradua. Oinarrizko Babesa)

GRADO DE AFECCIÓN / GAITZ-GRADUA

Según Decreto / Dekretuaren arabera

GRADO DE INTERVENCIÓN / ESKU-HARTZE MAILA

Según Decreto / Dekretuaren arabera

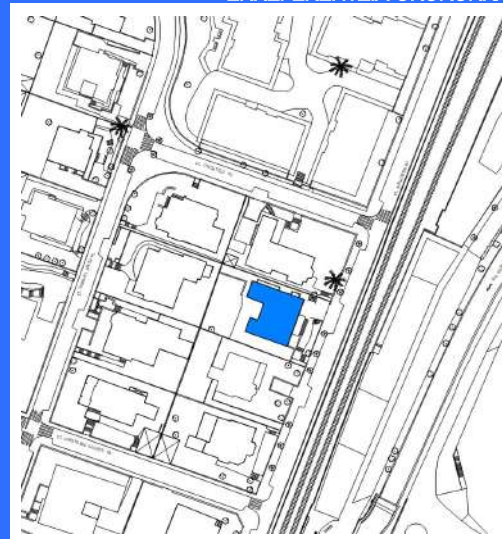
Dirección / Helbidea
Negubide, 43

REFERENCIA GENERAL
ERREFERENTZIA OROKORRA

Polígono / Poligonoa.....014
Manzana / Etxadia..... 10
Parcela / Partzela.....004



Plano de situación general / Kokapen-orokorreko planoa



Plano de situación / Kokapen-planoa

FOTOGRAFÍAS / ARGAZKIAK



INFORMACIÓN / INFORMAZIOA

DATOS PRINCIPALES / DATU NAGUSIAK

Uso principal / Erabilera nagusia..... Uso residencial / Bizitegitarako erabilera
Superficie de parcela (m2) / Partzelaren azalera (m2).....891,67
Tipología edificatoria / Eraikuntzaren tipologia.....Casa unifamiliar / Familia bakarreko etxe
Nº de plantas en catastro / Solairu-kopurua katastroaren arabera.....S+B+2
Estado de conservación / Kontserbazio-egoera.....Buena / Ona
Año Construcción - Rehabilitación / Eraikuntza - Birgaikuntza Urtea 1948
Estilo / Estilo.....Eclepticismo / Ekleptizismoa

FUENTES DE PROTECCIÓN DEL PATRIMONIO / ONDAREA BABESTEKO ITURRIAK

GV - Número de identificación / EJ - Identifikazio zenbakia.....051
GV - Bien Calificado / EJ - Kalifikatutako Ondasuna
GV - Bien Inventariado / EJ - Inbentariatutako Ondasuna.....
 Monumento/Monumentua Conjunto monumental / Monumento multzoa
GV - Bien propuesto para ser Declarado / EJ - Izendatu dadin proposatutako Ondasuna.....
GV - Bien propuesto para protección local / EJ - Tokiko babesa eduki dezan proposatutako Ondasuna.....
GV - Otros bienes / EJ - Bestelako Ondasunak.....

PGOU / HAPO 2001 OTRAS FUENTES

OBSERVACIONES / OHARRAK

DECRETO 89/2001_22/05- BOPV Nº 106 _05-06-2001. CE1 DECRETO 89/2001_22/05- BOPV Nº 32 _14-08-2002. CE2 DECRETO 89/2001_22/05- BOPV Nº 35 _19-02-2002. CE3 DECRETO 89/2001_22/05- BOPV Nº 104 _04-06-2002

ORDENACIÓN / ANTOLAMENDUA

CALIFICACIÓN POR LA CAPV / EAE-KO KALIFIKAZIOA

Conjunto monumental: Area singularizada de Getxo ZONA B/Monumento multzoak: Getxoko eremu berezia B ZONA

GRADO DE PROTECCIÓN / BABES-MAILA

Nivel 1. Protección Especial (según Decreto Grado 3. Protección Básica) / 1. Maila. Babes Berezia (Dekretuaren arabera 3. Gradua. Oinarrizko Babesa)

GRADO DE AFECCIÓN / GAITZ-GRADUA

Según Decreto / Dekretuaren arabera

GRADO DE INTERVENCIÓN / ESKU-HARTZE MAILA

Según Decreto / Dekretuaren arabera



Manuel Smith, 20A, 20B

014/10/005

nº de referencia en el Catálogo de Patrimonio del Plan General / Erreferentzia zk. Plan Orokorren Katalogoan

Dirección / Helbidea
Manuel Smith, 20A, 20B

REFERENCIA GENERAL
ERREFERENTZIA OROKORRA

Polígono / Poligonoa.....014
Manzana / Etxadia.....10
Parcela / Partzela.....005



Plano de situación general / Kokapen-orokorreko planoa



Plano de situación / Kokapen-planoa

FOTOGRAFÍAS / ARGAZKIAK



INFORMACIÓN / INFORMAZIOA

DATOS PRINCIPALES / DATU NAGUSIAK

Uso principal / Erabilera nagusia..... Uso residencial / Bizitegitarako erabilera
Superficie de parcela (m2) / Partzelaren azalera (m2).....860,34
Tipología edificatoria / Eraikuntzaren tipologia.....Casa unifamiliar / Familia bakarreko etxe
Nº de plantas en catastro / Solairu-kopurua katastroaren arabera.....S+B+2
Estado de conservación / Kontserbazio-egoera.....Buena / Ona
Año Construcción - Rehabilitación / Eraikuntza - Birgaikuntza Urtea1920
Estilo / Estilo.....Eclepticismo-Neovasco / Ekleptizismo- Euskal estilo berria

FUENTES DE PROTECCIÓN DEL PATRIMONIO / ONDAREA BABESTEKO ITURRIAK

GV - Número de identificación / EJ - Identifikazio zenbakia.....042
GV - Bien Calificado / EJ - Kalifikatutako Ondasuna
GV - Bien Inventariado / EJ - Inbentariatutako Ondasuna.....
 Monumento/Monumentua Conjunto monumental / Monumento multzoa
GV - Bien propuesto para ser Declarado / EJ - Izendatu dadin proposatutako Ondasuna.....
GV - Bien propuesto para protección local / EJ - Tokiko babesa eduki dezan proposatutako Ondasuna.....
GV - Otros bienes / EJ - Bestelako Ondasunak.....

PGOU / HAPO 2001 OTRAS FUENTES

OBSERVACIONES / OHARRAK

DECRETO 89/2001_22/05- BOPV Nº 106 _05-06-2001. CE1 DECRETO 89/2001_22/05- BOPV Nº 32 _14-08-2002. CE2 DECRETO 89/2001_22/05- BOPV Nº 35 _19-02-2002. CE3 DECRETO 89/2001_22/05- BOPV Nº 104 _04-06-2002

ORDENACIÓN / ANTOLAMENDUA

CALIFICACIÓN POR LA CAPV / EAE-KO KALIFIKAZIOA

Conjunto monumental: Area singularizada de Getxo ZONA B/Monumento multzoak: Getxoko eremu berezia B ZONA

GRADO DE PROTECCIÓN / BABES-MAILA

Nivel 1. Protección Especial (según Decreto Grado 3. Protección Básica) / 1. Maila. Babes Berezia (Dekretuaren arabera 3. Gradua. Oinarrizko Babesa)

GRADO DE AFECCIÓN / GAITZ-GRADUA

Según Decreto / Dekretuaren arabera

GRADO DE INTERVENCIÓN / ESKU-HARTZE MAILA

Según Decreto / Dekretuaren arabera

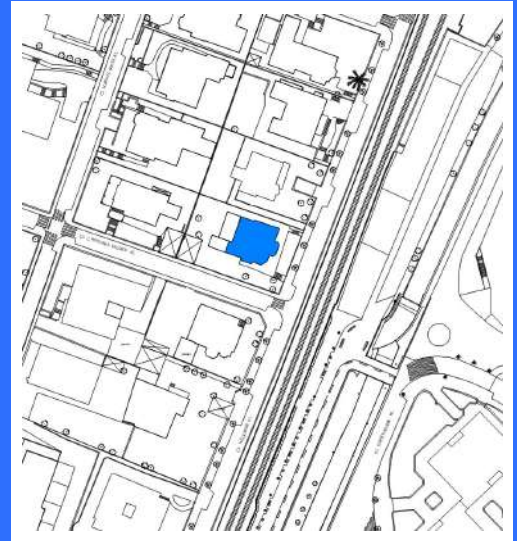
Dirección / Helbidea
Negubide, 41

REFERENCIA GENERAL
ERREFERENTZIA OROKORRA

Polígono / Poligonoa.....014
Manzana / Etxadia..... 10
Parcela / Partzela.....006



Plano de situación general / Kokapen-orokorreko planoa



Plano de situación / Kokapen-planoa

FOTOGRAFÍAS / ARGAZKIAK



INFORMACIÓN / INFORMAZIOA

DATOS PRINCIPALES / DATU NAGUSIAK

Uso principal / Erabilera nagusia..... Uso residencial / Bizitegitarako erabilera
Superficie de parcela (m2) / Partzelaren azalera (m2).....875,20
Tipología edificatoria / Eraikuntzaren tipologia.....Casa unifamiliar / Familia bakarreko etxe
Nº de plantas en catastro / Solairu-kopurua katastroaren arabera.....B+2
Estado de conservación / Kontserbazio-egoera.....Buena / Ona
Año Construcción - Rehabilitación / Eraikuntza - Birgaikuntza Urtea 1920
Estilo / Estilo.....Eclepticismo-Neovasco / Ekleptizismo- Euskal estilo berria

FUENTES DE PROTECCIÓN DEL PATRIMONIO / ONDAREA BABESTEKO ITURRIAK

GV - Número de identificación / EJ - Identifikazio zenbakia.....050
GV - Bien Calificado / EJ - Kalifikatutako Ondasuna
GV - Bien Inventariado / EJ - Inbentariatutako Ondasuna.....
 Monumento/Monumentua Conjunto monumental / Monumento multzoa
GV - Bien propuesto para ser Declarado / EJ - Izendatu dadin proposatutako Ondasuna.....
GV - Bien propuesto para protección local / EJ - Tokiko babesa eduki dezan proposatutako Ondasuna.....
GV - Otros bienes / EJ - Bestelako Ondasunak.....

PGOU / HAPO 2001 OTRAS FUENTES

OBSERVACIONES / OHARRAK

DECRETO 89/2001_22/05- BOPV Nº 106 _05-06-2001. CE1 DECRETO 89/2001_22/05- BOPV Nº 32 _14-08-2002. CE2 DECRETO 89/2001_22/05- BOPV Nº 35 _19-02-2002. CE3 DECRETO 89/2001_22/05- BOPV Nº 104 _04-06-2002

ORDENACIÓN / ANTOLAMENDUA

CALIFICACIÓN POR LA CAPV / EAE-KO KALIFIKAZIOA

Conjunto monumental: Area singularizada de Getxo ZONA B/Monumento multzoak: Getxoko eremu berezia B ZONA

GRADO DE PROTECCIÓN / BABES-MAILA

Nivel 1. Protección Especial (según Decreto Grado 3. Protección Básica) / 1. Maila. Babes Berezia (Dekretuaren arabera 3. Gradua. Oinarrizko Babesa)

GRADO DE AFECCIÓN / GAITZ-GRADUA

Según Decreto / Dekretuaren arabera

GRADO DE INTERVENCIÓN / ESKU-HARTZE MAILA

Según Decreto / Dekretuaren arabera

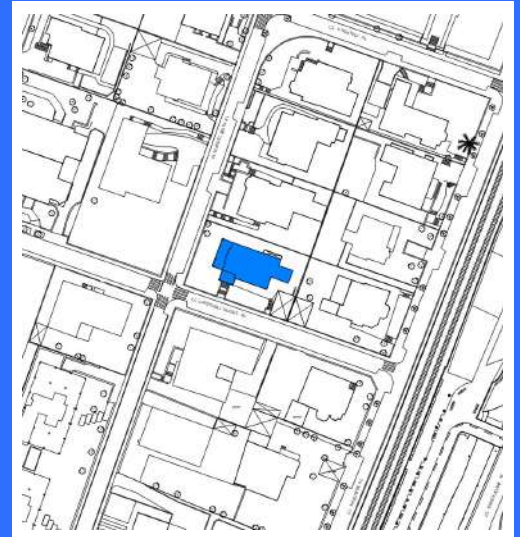
Dirección / Helbidea
Cristóbal Valdes, 07

REFERENCIA GENERAL
ERREFERENTZIA OROKORRA

Polígono / Poligonoa.....014
Manzana / Etxadia.....10
Parcela / Partzela.....007



Plano de situación general / Kokapen-orokorreko planoa



Plano de situación / Kokapen-planoa

FOTOGRAFÍAS / ARGAZKIAK



INFORMACIÓN / INFORMAZIOA

DATOS PRINCIPALES / DATU NAGUSIAK

Uso principal / Erabilera nagusia..... Uso residencial / Bizitegitarako erabilera
Superficie de parcela (m2) / Partzelaren azalera (m2).....835,04
Tipología edificatoria / Eraikuntzaren tipologia.....Casa unifamiliar / Familia bakarreko etxe
Nº de plantas en catastro / Solairu-kopurua katastroaren arabera.....B+2
Estado de conservación / Kontserbazio-egoera.....Buena / Ona
Año Construcción - Rehabilitación / Eraikuntza - Birgaikuntza Urtea1920
Estilo / Estilo.....Eclepticismo-Neovasco / Ekleptizismo- Euskal estilo berria

FUENTES DE PROTECCIÓN DEL PATRIMONIO / ONDAREA BABESTEKO ITURRIAK

GV - Número de identificación / EJ - Identifikazio zenbakia.....037
GV - Bien Calificado / EJ - Kalifikatutako Ondasuna
GV - Bien Inventariado / EJ - Inbentariatutako Ondasuna.....
 Monumento/Monumentua Conjunto monumental / Monumento multzoa
GV - Bien propuesto para ser Declarado / EJ - Izendatu dadin proposatutako Ondasuna.....
GV - Bien propuesto para protección local / EJ - Tokiko babesa eduki dezan proposatutako Ondasuna.....
GV - Otros bienes / EJ - Bestelako Ondasunak.....

PGOU / HAPO 2001 OTRAS FUENTES

OBSERVACIONES / OHARRAK

DECRETO 89/2001_22/05- BOPV Nº 106 _05-06-2001. CE1 DECRETO 89/2001_22/05- BOPV Nº 32 _14-08-2002. CE2 DECRETO 89/2001_22/05- BOPV Nº 35 _19-02-2002. CE3 DECRETO 89/2001_22/05- BOPV Nº 104 _04-06-2002

ORDENACIÓN / ANTOLAMENDUA

CALIFICACIÓN POR LA CAPV / EAE-KO KALIFIKAZIOA

Conjunto monumental: Area singularizada de Getxo ZONA B/Monumento multzoak: Getxoko eremu berezia B ZONA

GRADO DE PROTECCIÓN / BABES-MAILA

Nivel 1. Protección Especial (según Decreto Grado 3. Protección Básica) / 1. Maila. Babes Berezia (Dekretuaren arabera 3. Gradua. Oinarrizko Babesa)

GRADO DE AFECCIÓN / GAITZ-GRADUA

Según Decreto / Dekretuaren arabera

GRADO DE INTERVENCIÓN / ESKU-HARTZE MAILA

Según Decreto / Dekretuaren arabera



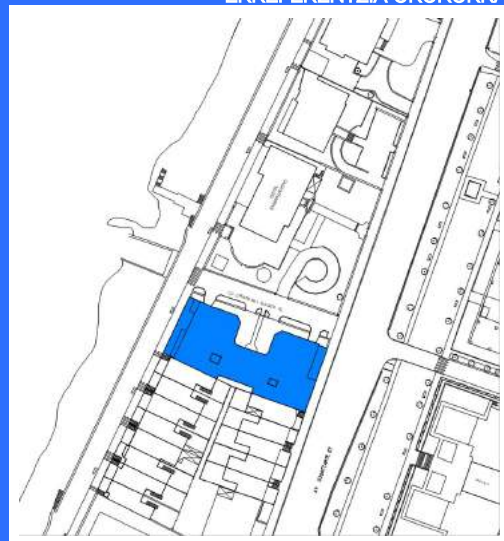
Dirección / Helbidea
Cristóbal Valdes, 02

REFERENCIA GENERAL
ERREFERENTZIA OROKORRA

Polígono / Poligonoa.....014
Manzana / Etxadia..... 11
Parcela / Partzela.....001



Plano de situación general / Kokapen-orokorreko planoa



Plano de situación / Kokapen-planoa

FOTOGRAFÍAS / ARGAZKIAK



INFORMACIÓN / INFORMAZIOA

DATOS PRINCIPALES / DATU NAGUSIAK

Uso principal / Erabilera nagusia..... Uso residencial / Bizitegitarako erabilera
Superficie de parcela (m2) / Partzelaren azalera (m2)..... 1294,48
Tipología edificatoria / Eraikuntzaren tipologia..... Bloque lineal / Lerro-bloke mota
Nº de plantas en catastro / Solairu-kopurua katastroaren arabera..... B+4
Estado de conservación / Kontserbazio-egoera..... Buena / Ona
Año Construcción - Rehabilitación / Eraikuntza - Birgaikuntza Urtea 1928
Estilo / Estilo..... Eclepticismo-Neovasco / Ekleptizismo- Euskal estilo berria

FUENTES DE PROTECCIÓN DEL PATRIMONIO / ONDAREA BABESTEKO ITURRIAK

GV - Número de identificación / EJ - Identifikazio zenbakia..... 038
GV - Bien Calificado / EJ - Kalifikatutako Ondasuna
GV - Bien Inventariado / EJ - Inbentariatutako Ondasuna.....
 Monumento/Monumentua Conjunto monumental / Monumento multzoa
GV - Bien propuesto para ser Declarado / EJ - Izendatu dadin proposatutako Ondasuna.....
GV - Bien propuesto para protección local / EJ - Tokiko babesa eduki dezan proposatutako Ondasuna.....
GV - Otros bienes / EJ - Bestelako Ondasunak.....

PGOU / HAPO 2001 OTRAS FUENTES

OBSERVACIONES / OHARRAK

DECRETO 89/2001_22/05- BOPV Nº 106 _05-06-2001. CE1 DECRETO 89/2001_22/05- BOPV Nº 32 _14-08-2002. CE2 DECRETO 89/2001_22/05- BOPV Nº 35 _19-02-2002. CE3 DECRETO 89/2001_22/05- BOPV Nº 104 _04-06-2002.

ORDENACIÓN / ANTOLAMENDUA

CALIFICACIÓN POR LA CAPV / EAE-KO KALIFIKAZIOA

Conjunto monumental: Area singularizada de Getxo ZONA B/Monumento multzoak: Getxoko eremu berezia B ZONA

GRADO DE PROTECCIÓN / BABES-MAILA

Nivel 1. Protección Especial (según Decreto Grado 2. Protección Media) / 1. Maila. Babes Berezia (Dekretuaren arabera 2. Gradua. Babes ertaina)

GRADO DE AFECCIÓN / GAITZ-GRADUA

Según Decreto / Dekretuaren arabera

GRADO DE INTERVENCIÓN / ESKU-HARTZE MAILA

Según Decreto / Dekretuaren arabera

Dirección / Helbidea
Zugatzarte Etorbidea, 49

REFERENCIA GENERAL
ERREFERENTZIA OROKORRA

Polígono / Poligonoa.....014
Manzana / Etxadia..... 11
Parcela / Partzela.....004



Plano de situación general / Kokapen-orokorreko planoa



Plano de situación / Kokapen-planoa

FOTOGRAFÍAS / ARGAZKIAK



INFORMACIÓN / INFORMAZIOA

DATOS PRINCIPALES / DATU NAGUSIAK

Uso principal / Erabilera nagusia..... Uso residencial / Bizitegitarako erabilera
Superficie de parcela (m2) / Partzelaren azalera (m2)..... 184,40
Tipología edificatoria / Eraikuntzaren tipologia..... Bloque lineal / Lerro-bloke mota
Nº de plantas en catastro / Solairu-kopurua katastroaren arabera..... S+B+3
Estado de conservación / Kontserbazio-egoera..... Buena / Ona
Año Construcción - Rehabilitación / Eraikuntza - Birgaikuntza Urtea 1915
Estilo / Estilo.....

FUENTES DE PROTECCIÓN DEL PATRIMONIO / ONDAREA BABESTEKO ITURRIAK

GV - Número de identificación / EJ - Identifikazio zenbakia..... 064.2
GV - Bien Calificado / EJ - Kalifikatutako Ondasuna
GV - Bien Inventariado / EJ - Inbentariatutako Ondasuna.....
 Monumento/Monumentua Conjunto monumental / Monumento multzoa
GV - Bien propuesto para ser Declarado / EJ - Izendatu dadin proposatutako Ondasuna.....
GV - Bien propuesto para protección local / EJ - Tokiko babesa eduki dezan proposatutako Ondasuna.....
GV - Otros bienes / EJ - Bestelako Ondasunak.....

PGOU / HAPO 2001 OTRAS FUENTES

OBSERVACIONES / OHARRAK

DECRETO 89/2001_22/05- BOPV Nº 106 _05-06-2001. CE1 DECRETO 89/2001_22/05- BOPV Nº 32 _14-08-2002. CE2 DECRETO 89/2001_22/05- BOPV Nº 35 _19-02-2002. CE3 DECRETO 89/2001_22/05- BOPV Nº 104 _04-06-2002

ORDENACIÓN / ANTOLAMENDUA

CALIFICACIÓN POR LA CAPV / EAE-KO KALIFIKAZIOA

Conjunto monumental: Area singularizada de Getxo ZONA B/Monumento multzoak: Getxoko eremu berezia B ZONA

GRADO DE PROTECCIÓN / BABES-MAILA

Nivel 1. Protección Especial (según Decreto Grado 2. Protección Media) / 1. Maila. Babes Berezia (Dekretuaren arabera 2. Gradua. Babes ertaina)

GRADO DE AFECCIÓN / GAITZ-GRADUA

Según Decreto / Dekretuaren arabera

GRADO DE INTERVENCIÓN / ESKU-HARTZE MAILA

Según Decreto / Dekretuaren arabera

Dirección / Helbidea
Areeta Kaia, 62, 64, 66

REFERENCIA GENERAL
ERREFERENTZIA OROKORRA

Polígono / Poligonoa.....014
Manzana / Etxadia..... 11
Parcela / Partzela.....013-012-010



Plano de situación general / Kokapen-orokorreko planoa



Plano de situación / Kokapen-planoa

FOTOGRAFÍAS / ARGAZKIAK



INFORMACIÓN / INFORMAZIOA

DATOS PRINCIPALES / DATU NAGUSIAK

Uso principal / Erabilera nagusia..... Uso residencial / Bizitegitarako erabilera
Superficie de parcela (m2) / Partzelaren azalera (m2).....545,59
Tipología edificatoria / Eraikuntzaren tipologia.....Casa unifamiliar / Familia bakarreko etxe
Nº de plantas en catastro / Solairu-kopurua katastroaren arabera.....S+B+3
Estado de conservación / Kontserbazio-egoera.....Buena / Ona
Año Construcción - Rehabilitación / Eraikuntza - Birgaikuntza Urtea 1915
Estilo / Estilo.....Eclepticismo / Ekleptizismoa

FUENTES DE PROTECCIÓN DEL PATRIMONIO / ONDAREA BABESTEKO ITURRIAK

GV - Número de identificación / EJ - Identifikazio zenbakia.....046
GV - Bien Calificado / EJ - Kalifikatutako Ondasuna
GV - Bien Inventariado / EJ - Inbentariatutako Ondasuna.....
 Monumento/Monumentua Conjunto monumental / Monumento multzoa
GV - Bien propuesto para ser Declarado / EJ - Izendatu dadin proposatutako Ondasuna.....
GV - Bien propuesto para protección local / EJ - Tokiko babesa eduki dezan proposatutako Ondasuna.....
GV - Otros bienes / EJ - Bestelako Ondasunak.....

PGOU / HAPO 2001 OTRAS FUENTES

OBSERVACIONES / OHARRAK

DECRETO 89/2001_22/05- BOPV Nº 106 _05-06-2001. CE1 DECRETO 89/2001_22/05- BOPV Nº 32 _14-08-2002. CE2 DECRETO 89/2001_22/05- BOPV Nº 35 _19-02-2002. CE3 DECRETO 89/2001_22/05- BOPV Nº 104 _04-06-2002.

ORDENACIÓN / ANTOLAMENDUA

CALIFICACIÓN POR LA CAPV / EAE-KO KALIFIKAZIOA

Conjunto monumental: Area singularizada de Getxo ZONA B/Monumento multzoak: Getxoko eremu berezia B ZONA

GRADO DE PROTECCIÓN / BABES-MAILA

Nivel 1. Protección Especial (según Decreto Grado 3. Protección Básica) / 1. Maila. Babes Berezia (Dekretuaren arabera 3. Gradua. Oinarrizko Babesa)

GRADO DE AFECCIÓN / GAITZ-GRADUA

Según Decreto / Dekretuaren arabera

GRADO DE INTERVENCIÓN / ESKU-HARTZE MAILA

Según Decreto / Dekretuaren arabera



Zugatzarte Etorbidea, 41, 43, 45, 47

014/11/2-3-5-6-7-8
-9-11-14

nº de referencia en el Catálogo de Patrimonio del Plan General / Erreferentzia zk. Plan Orokorren Katalogoan

Dirección / Helbidea

Zugatzarte Etorbidea, 41, 43, 45, 47 /
Areeta Kaia 68, 70, 72, 74 y 76

REFERENCIA GENERAL
ERREFERENTZIA OROKORRA

Polígono / Poligonoa.....014
Manzana / Etxadia..... 11
Parcela / Partzela.....2-3-5-6-7-8-9-11-14



Plano de situación general / Kokapen-orokorreko planoa



Plano de situación / Kokapen-planoa

FOTOGRAFÍAS / ARGAZKIAK



INFORMACIÓN / INFORMAZIOA

DATOS PRINCIPALES / DATU NAGUSIAK

Uso principal / Erabilera nagusia..... Uso residencial / Bizitegitarako erabilera
Superficie de parcela (m2) / Partzelaren azalera (m2).....695,53
Tipología edificatoria / Eraikuntzaren tipologia.....Bloque lineal / Lerro-bloke mota
Nº de plantas en catastro / Solairu-kopurua katastroaren arabera.....S+B+3
Estado de conservación / Kontserbazio-egoera.....Buena / Ona
Año Construcción - Rehabilitación / Eraikuntza - Birgaikuntza Urtea 1920
Estilo / Estilo.....Anglosajon / Anglo-saxoia

FUENTES DE PROTECCIÓN DEL PATRIMONIO / ONDAREA BABESTEKO ITURRIAK

GV - Número de identificación / EJ - Identifikazio zenbakia.....064
GV - Bien Calificado / EJ - Kalifikatutako Ondasuna
GV - Bien Inventariado / EJ - Inbentariatutako Ondasuna.....
 Monumento/Monumentua Conjunto monumental / Monumento multzoa
GV - Bien propuesto para ser Declarado / EJ - Izendatu dadin proposatutako Ondasuna.....
GV - Bien propuesto para protección local / EJ - Tokiko babesa eduki dezan proposatutako Ondasuna.....
GV - Otros bienes / EJ - Bestelako Ondasunak.....

PGOU / HAPO 2001 OTRAS FUENTES

OBSERVACIONES / OHARRAK

DECRETO 89/2001_22/05- BOPV Nº 106 _05-06-2001. CE1 DECRETO 89/2001_22/05- BOPV Nº 32 _14-08-2002. CE2 DECRETO 89/2001_22/05- BOPV Nº 35 _19-02-2002. CE3 DECRETO 89/2001_22/05- BOPV Nº 104 _04-06-2002.

ORDENACIÓN / ANTOLAMENDUA

CALIFICACIÓN POR LA CAPV / EAE-KO KALIFIKAZIOA

Conjunto monumental: Area singularizada de Getxo ZONA B/Monumento multzoak: Getxoko eremu berezia B ZONA

GRADO DE PROTECCIÓN / BABES-MAILA

Nivel 1. Protección Especial (según Decreto Grado 3. Protección Básica) / 1. Maila. Babes Berezia (Dekretuaren arabera 3. Gradua. Oinarrizko Babesa)

GRADO DE AFECCIÓN / GAITZ-GRADUA

Según Decreto / Dekretuaren arabera

GRADO DE INTERVENCIÓN / ESKU-HARTZE MAILA

Según Decreto / Dekretuaren arabera

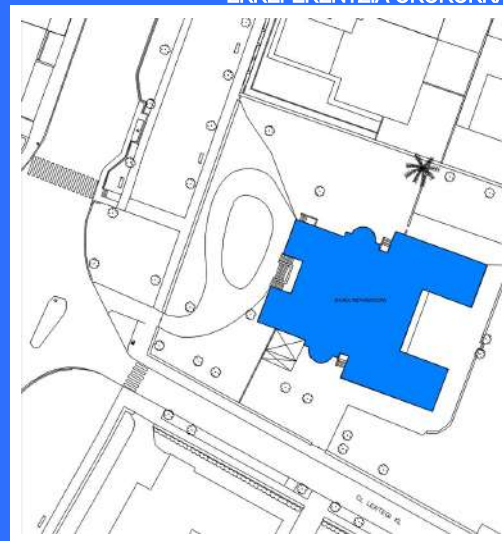
Dirección / Helbidea
Zugatzarte Etorbidea, 36

REFERENCIA GENERAL
ERREFERENTZIA OROKORRA

Polígono / Poligonoa.....014
Manzana / Etxadia..... 12
Parcela / Partzela.....004



Plano de situación general / Kokapen-orokorreko planoa



Plano de situación / Kokapen-planoa

FOTOGRAFÍAS / ARGAZKIAK



INFORMACIÓN / INFORMAZIOA

DATOS PRINCIPALES / DATU NAGUSIAK

Uso principal / Erabilera nagusia..... Uso residencial / Bizitegitarako erabilera
Superficie de parcela (m2) / Partzelaren azalera (m2)..... 5.966,06
Tipología edificatoria / Eraikuntzaren tipologia..... Palacio / Jauregia
Nº de plantas en catastro / Solairu-kopurua katastroaren arabera..... S+B+3
Estado de conservación / Kontserbazio-egoera..... Buena / Ona
Año Construcción - Rehabilitación / Eraikuntza - Birgaikuntza Urtea 1915
Estilo / Estilo..... Eclepticismo / Ekleptizismoa

FUENTES DE PROTECCIÓN DEL PATRIMONIO / ONDAREA BABESTEKO ITURRIAK

GV - Número de identificación / EJ - Identifikazio zenbakia.....062
GV - Bien Calificado / EJ - Kalifikatutako Ondasuna
GV - Bien Inventariado / EJ - Inbentariatutako Ondasuna.....
 Monumento/Monumentua Conjunto monumental / Monumento multzoa
GV - Bien propuesto para ser Declarado / EJ - Izendatu dadin proposatutako Ondasuna.....
GV - Bien propuesto para protección local / EJ - Tokiko babesa eduki dezan proposatutako Ondasuna.....
GV - Otros bienes / EJ - Bestelako Ondasunak.....

PGOU / HAPO 2001 OTRAS FUENTES

OBSERVACIONES / OHARRAK

DECRETO 89/2001_22/05- BOPV Nº 106 _05-06-2001. CE1 DECRETO 89/2001_22/05- BOPV Nº 32 _14-08-2002. CE2 DECRETO 89/2001_22/05- BOPV Nº 35 _19-02-2002. CE3 DECRETO 89/2001_22/05- BOPV Nº 104 _04-06-2002

ORDENACIÓN / ANTOLAMENDUA

CALIFICACIÓN POR LA CAPV / EAE-KO KALIFIKAZIOA

Conjunto monumental: Area singularizada de Getxo ZONA B/Monumento multzoak: Getxoko eremu berezia B ZONA

GRADO DE PROTECCIÓN / BABES-MAILA

Nivel 1. Protección Especial (según Decreto Grado 2. Protección Media) / 1. Maila. Babes Berezia (Dekretuaren arabera 2. Gradua. Babes ertaina)

GRADO DE AFECCIÓN / GAITZ-GRADUA

Según Decreto / Dekretuaren arabera

GRADO DE INTERVENCIÓN / ESKU-HARTZE MAILA

Según Decreto / Dekretuaren arabera



Lertegi, 07

014/13/007

nº de referencia en el Catálogo de Patrimonio del Plan General / Erreferentzia zk. Plan Orokorren Katalogoan

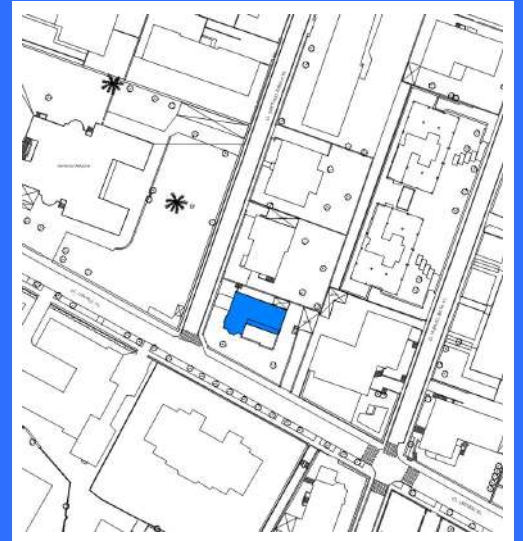
Dirección / Helbidea
Lertegi, 07

REFERENCIA GENERAL
ERREFERENTZIA OROKORRA

Polígono / Poligonoa.....014
Manzana / Etxadia.....13
Parcela / Partzela.....007



Plano de situación general / Kokapen-orokorreko planoa



Plano de situación / Kokapen-planoa

FOTOGRAFÍAS / ARGAZKIAK



INFORMACIÓN / INFORMAZIOA

DATOS PRINCIPALES / DATU NAGUSIAK

Uso principal / Erabilera nagusia..... Uso residencial / Bizitegitarako erabilera
Superficie de parcela (m2) / Partzelaren azalera (m2).....972,32
Tipología edificatoria / Eraikuntzaren tipologia.....Vivienda aislada / Familia bakarreko
Nº de plantas en catastro / Solairu-kopurua katastroaren arabera.....S+B+3
Estado de conservación / Kontserbazio-egoera.....Buena / Ona
Año Construcción - Rehabilitación / Eraikuntza - Birgaikuntza Urtea 1925
Estilo / Estilo.....

FUENTES DE PROTECCIÓN DEL PATRIMONIO / ONDAREA BABESTEKO ITURRIAK

GV - Número de identificación / EJ - Identifikazio zenbakia.....
GV - Bien Calificado / EJ - Kalifikatutako Ondasuna
GV - Bien Inventariado / EJ - Inbentariatutako Ondasuna.....
 Monumento/Monumentua Conjunto monumental / Monumento multzoa
GV - Bien propuesto para ser Declarado / EJ - Izendatu dadin proposatutako Ondasuna.....
GV - Bien propuesto para protección local / EJ - Tokiko babesa eduki dezan proposatutako Ondasuna.....
GV - Otros bienes / EJ - Bestelako Ondasunak.....
PGOU / HAPO 2001 OTRAS FUENTES

OBSERVACIONES / OHARRAK

ORDENACIÓN / ANTOLAMENDUA

CALIFICACIÓN POR LA CAPV / EAE-KO KALIFIKAZIOA

GRADO DE PROTECCIÓN / BABES-MAILA

Grado 3. Protección Básica / 3. Maila. Oinarrizko Babesa

GRADO DE AFECCIÓN / GAITZ-GRADUA

Envolvente de edificio en su integridad / Eraikinaren ingurutzailea bere osotasunean

GRADO DE INTERVENCIÓN / ESKU-HARTZE MAILA

3. Consolidación / Finkapena - 4. Reforma / Eraberritzea



Negubide, 39

014/14/002

nº de referencia en el Catálogo de Patrimonio del Plan General / Erreferentzia zk. Plan Orokorren Katalogoan

Dirección / Helbidea
Negubide, 39

REFERENCIA GENERAL
ERREFERENTZIA OROKORRA

Polígono / Poligonoa.....014
Manzana / Etxadia..... 14
Parcela / Partzela.....002



Plano de situación general / Kokapen-orokorreko plano



Plano de situación / Kokapen-planoa

FOTOGRAFÍAS / ARGAZKIAK



INFORMACIÓN / INFORMAZIOA

DATOS PRINCIPALES / DATU NAGUSIAK

Uso principal / Erabilera nagusia..... Uso residencial / Bizitegitarako erabilera
Superficie de parcela (m2) / Partzelaren azalera (m2).....866,09
Tipología edificatoria / Eraikuntzaren tipologia.....Casa unifamiliar / Familia bakarreko etxe
Nº de plantas en catastro / Solairu-kopurua katastroaren arabera.....S+B+2
Estado de conservación / Kontserbazio-egoera.....Buena / Ona
Año Construcción - Rehabilitación / Eraikuntza - Birgaikuntza Urtea 1920
Estilo / Estilo.....

FUENTES DE PROTECCIÓN DEL PATRIMONIO / ONDAREA BABESTEKO ITURRIAK

GV - Número de identificación / EJ - Identifikazio zenbakia.....049
GV - Bien Calificado / EJ - Kalifikatutako Ondasuna
GV - Bien Inventariado / EJ - Inbentariatutako Ondasuna.....
 Monumento/Monumentua Conjunto monumental / Monumento multzoa
GV - Bien propuesto para ser Declarado / EJ - Izendatu dadin proposatutako Ondasuna.....
GV - Bien propuesto para protección local / EJ - Tokiko babesa eduki dezan proposatutako Ondasuna.....
GV - Otros bienes / EJ - Bestelako Ondasunak.....

PGOU / HAPO 2001 OTRAS FUENTES

OBSERVACIONES / OHARRAK

ORDENACIÓN / ANTOLAMENDUA

CALIFICACIÓN POR LA CAPV / EAE-KO KALIFIKAZIOA

GRADO DE PROTECCIÓN / BABES-MAILA

Grado 3. Protección Básica / 3. Maila. Oinarrizko Babesa

GRADO DE AFECCIÓN / GAITZ-GRADUA

Envolvente de edificio en su integridad / Eraikinaren ingurutzaila bere osotasunean

GRADO DE INTERVENCIÓN / ESKU-HARTZE MAILA

3. Consolidación / Finkapena - 4. Reforma / Eraberritzea

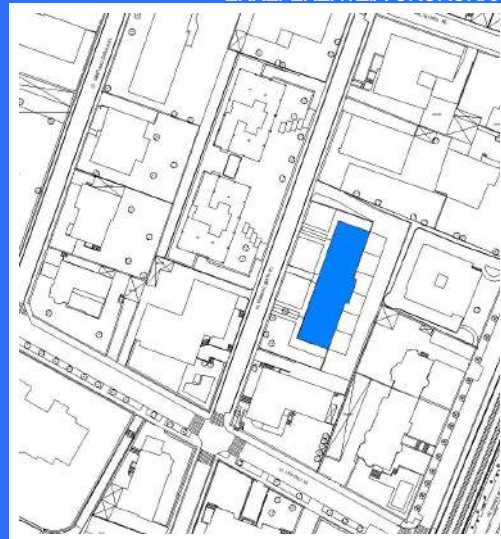
Dirección / Helbidea
Manuel Smith, 14

REFERENCIA GENERAL
ERREFERENTZIA OROKORRA

Polígono / Poligonoa.....014
Manzana / Etxadia..... 14
Parcela / Partzela.....005



Plano de situación general / Kokapen-orokorre planoa



Plano de situación / Kokapen-planoa

FOTOGRAFÍAS / ARGAZKIAK



INFORMACIÓN / INFORMAZIOA

DATOS PRINCIPALES / DATU NAGUSIAK

Uso principal / Erabilera nagusia..... Uso residencial / Bizitegitarako erabilera
Superficie de parcela (m2) / Partzelaren azalera (m2)..... 1.975,38
Tipología edificatoria / Eraikuntzaren tipologia..... Bloque abierto / bloke irekia
Nº de plantas en catastro / Solairu-kopurua katastroaren arabera..... S+B+3
Estado de conservación / Kontserbazio-egoera..... Buena / Ona
Año Construcción - Rehabilitación / Eraikuntza - Birgaikuntza Urtea 1987
Estilo / Estilo.....

FUENTES DE PROTECCIÓN DEL PATRIMONIO / ONDAREA BABESTEKO ITURRIAK

GV - Número de identificación / EJ - Identifikazio zenbakia.....
GV - Bien Calificado / EJ - Kalifikatutako Ondasuna
GV - Bien Inventariado / EJ - Inbentariatutako Ondasuna.....
 Monumento/Monumentua Conjunto monumental / Monumento multzoa
GV - Bien propuesto para ser Declarado / EJ - Izendatu dadin proposatutako Ondasuna.....
GV - Bien propuesto para protección local / EJ - Tokiko babesa eduki dezan proposatutako Ondasuna.....
GV - Otros bienes / EJ - Bestelako Ondasunak.....

PGOU / HAPO 2001 OTRAS FUENTES

OBSERVACIONES / OHARRAK

Empty text box for observations.

ORDENACIÓN / ANTOLAMENDUA

CALIFICACIÓN POR LA CAPV / EAE-KO KALIFIKAZIOA

Empty text box for CAPV classification.

GRADO DE PROTECCIÓN / BABES-MAILA

Grado 3. Protección Básica / 3. Maila. Oinarrizko Babesa

GRADO DE AFECCIÓN / GAITZ-GRADUA

Envolvente de edificio en su integridad / Eraikinaren ingurutzailea bere osotasunean

GRADO DE INTERVENCIÓN / ESKU-HARTZE MAILA

3. Consolidación / Finkapena - 4. Reforma / Eraberritzea



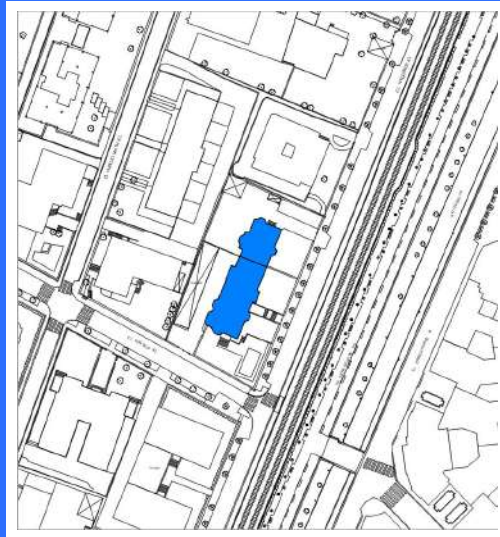
Dirección / Helbidea
Negubide, 31, 33

REFERENCIA GENERAL
ERREFERENTZIA OROKORRA

Polígono / Poligonoa.....014
Manzana / Etxadia..... 14
Parcela / Partzela.....009-007



Plano de situación general / Kokapen-orokorreko planoa



Plano de situación / Kokapen-planoa

FOTOGRAFÍAS / ARGAZKIAK



INFORMACIÓN / INFORMAZIOA

DATOS PRINCIPALES / DATU NAGUSIAK

Uso principal / Erabilera nagusia..... Uso residencial / Bizitegitarako erabilera
Superficie de parcela (m2) / Partzelaren azalera (m2)..... 1972,85
Tipología edificatoria / Eraikuntzaren tipologia..... Casa bifamiliar / Bi bizitzako etxe
Nº de plantas en catastro / Solairu-kopurua katastroaren arabera.....B+4
Estado de conservación / Kontserbazio-egoera.....Buena / Ona
Año Construcción - Rehabilitación / Eraikuntza - Birgaikuntza Urtea 1920
Estilo / Estilo.....Anglosajon / Anglo-saxoia

FUENTES DE PROTECCIÓN DEL PATRIMONIO / ONDAREA BABESTEKO ITURRIAK

GV - Número de identificación / EJ - Identifikazio zenbakia.....048
GV - Bien Calificado / EJ - Kalifikatutako Ondasuna
GV - Bien Inventariado / EJ - Inbentariatutako Ondasuna.....
 Monumento/Monumentua Conjunto monumental / Monumento multzoa
GV - Bien propuesto para ser Declarado / EJ - Izendatu dadin proposatutako Ondasuna.....
GV - Bien propuesto para protección local / EJ - Tokiko babesa eduki dezan proposatutako Ondasuna.....
GV - Otros bienes / EJ - Bestelako Ondasunak.....

PGOU / HAPO 2001 OTRAS FUENTES

OBSERVACIONES / OHARRAK

ORDENACIÓN / ANTOLAMENDUA

CALIFICACIÓN POR LA CAPV / EAE-KO KALIFIKAZIOA

GRADO DE PROTECCIÓN / BABES-MAILA

Grado 3. Protección Básica / 3. Maila. Oinarrizko Babesa

GRADO DE AFECCIÓN / GAITZ-GRADUA

Envolvente de edificio en su integridad y escalera / Eraikinaren ingurutzaila bere osotasunean, eta eskailera

GRADO DE INTERVENCIÓN / ESKU-HARTZE MAILA

2. Restauración conservadora / Zaharberrikuntza iraunarazlea



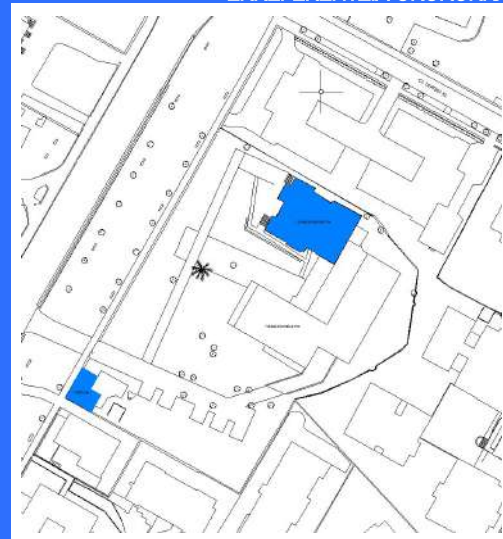
Dirección / Helbidea
Zugatarte Etorbidea, 32

REFERENCIA GENERAL
ERREFERENTZIA OROKORRA

Polígono / Poligonoa.....014
Manzana / Etxadia.....15
Parcela / Partzela.....004



Plano de situación general / Kokapen-orokorreko planoa



Plano de situación / Kokapen-planoa

FOTOGRAFÍAS / ARGAZKIAK



INFORMACIÓN / INFORMAZIOA

DATOS PRINCIPALES / DATU NAGUSIAK

Uso principal / Erabilera nagusia.....Dotacional / Zuzkidura
Superficie de parcela (m2) / Partzelaren azalera (m2).....8.326,07
Tipología edificatoria / Eraikuntzaren tipologia.....Palacio / Jauregia
Nº de plantas en catastro / Solairu-kopurua katastroaren arabera.....B+3
Estado de conservación / Kontserbazio-egoera.....Buena / Ona
Año Construcción - Rehabilitación / Eraikuntza - Birgaikuntza Urtea1910
Estilo / Estilo.....Eclepticismo / Ekleptizismoa

FUENTES DE PROTECCIÓN DEL PATRIMONIO / ONDAREA BABESTEKO ITURRIAK

GV - Número de identificación / EJ - Identifikazio zenbakia.....061
GV - Bien Calificado / EJ - Kalifikatutako Ondasuna
GV - Bien Inventariado / EJ - Inbentariatutako Ondasuna.....
 Monumento/Monumentua Conjunto monumental / Monumento multzoa
GV - Bien propuesto para ser Declarado / EJ - Izendatu dadin proposatutako Ondasuna.....
GV - Bien propuesto para protección local / EJ - Tokiko babesa eduki dezan proposatutako Ondasuna.....
GV - Otros bienes / EJ - Bestelako Ondasunak.....

PGOU / HAPO 2001 OTRAS FUENTES

OBSERVACIONES / OHARRAK

DECRETO 89/2001_22/05- BOPV Nº 106 _05-06-2001. CE1 DECRETO 89/2001_22/05- BOPV Nº 32 _14-08-2002. CE2 DECRETO 89/2001_22/05- BOPV Nº 35 _19-02-2002. CE3 DECRETO 89/2001_22/05- BOPV Nº 104 _04-06-2002

ORDENACIÓN / ANTOLAMENDUA

CALIFICACIÓN POR LA CAPV / EAE-KO KALIFIKAZIOA

Conjunto monumental: Area singularizada de Getxo ZONA B/Monumento multzoak: Getxoko eremu berezia B ZONA

GRADO DE PROTECCIÓN / BABES-MAILA

Nivel 1. Protección Especial (según Decreto Grado 1. Protección Especial) / 1. Maila. Babes Berezia (Dekretuaren arabera 1. Gradua, Babes Berezia)

GRADO DE AFECCIÓN / GAITZ-GRADUA

Según Decreto / Dekretuaren arabera

GRADO DE INTERVENCIÓN / ESKU-HARTZE MAILA

Según Decreto / Dekretuaren arabera



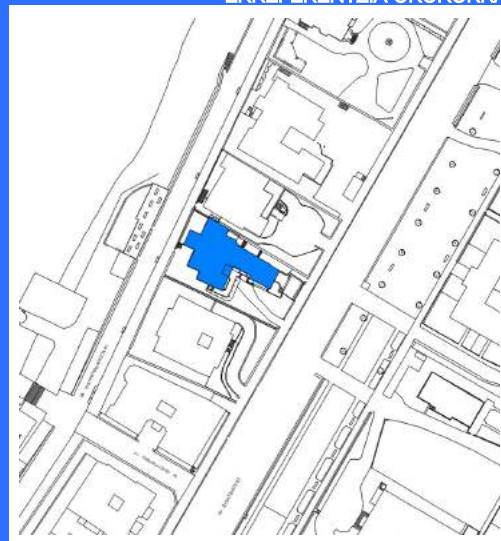
Dirección / Helbidea
Zugatzarte Etorbidea, 21

REFERENCIA GENERAL
ERREFERENTZIA OROKORRA

Polígono / Poligonoa.....014
Manzana / Etxadia.....16
Parcela / Partzela.....005



Plano de situación general / Kokapen-orokorreko planoak



Plano de situación / Kokapen-planoak

FOTOGRAFÍAS / ARGAZKIAK



INFORMACIÓN / INFORMAZIOA

DATOS PRINCIPALES / DATU NAGUSIAK

Uso principal / Erabilera nagusia..... Uso residencial / Bizitegitarako erabilera
Superficie de parcela (m2) / Partzelaren azalera (m2).....997,56
Tipología edificatoria / Eraikuntzaren tipologia.....Casa unifamiliar / Familia bakarreko etxe
Nº de plantas en catastro / Solairu-kopurua katastroaren arabera.....S+B+2
Estado de conservación / Kontserbazio-egoera.....Buena / Ona
Año Construcción - Rehabilitación / Eraikuntza - Birgaikuntza Urtea1915
Estilo / Estilo.....Eclepticismo / Ekleptizismoa

FUENTES DE PROTECCIÓN DEL PATRIMONIO / ONDAREA BABESTEKO ITURRIAK

GV - Número de identificación / EJ - Identifikazio zenbakia.....059
GV - Bien Calificado / EJ - Kalifikatutako Ondasuna
GV - Bien Inventariado / EJ - Inbentariatutako Ondasuna.....
 Monumento/Monumentua Conjunto monumental / Monumento multzoa
GV - Bien propuesto para ser Declarado / EJ - Izendatu dadin proposatutako Ondasuna.....
GV - Bien propuesto para protección local / EJ - Tokiko babesa eduki dezan proposatutako Ondasuna.....
GV - Otros bienes / EJ - Bestelako Ondasunak.....

PGOU / HAPO 2001 OTRAS FUENTES

OBSERVACIONES / OHARRAK

DECRETO 89/2001_22/05- BOPV Nº 106 _05-06-2001. CE1 DECRETO 89/2001_22/05- BOPV Nº 32 _14-08-2002. CE2 DECRETO 89/2001_22/05- BOPV Nº 35 _19-02-2002. CE3 DECRETO 89/2001_22/05- BOPV Nº 104 _04-06-2002.

ORDENACIÓN / ANTOLAMENDUA

CALIFICACIÓN POR LA CAPV / EAE-KO KALIFIKAZIOA

Conjunto monumental: Area singularizada de Getxo ZONA B/Monumento multzoak: Getxoko eremu berezia B ZONA

GRADO DE PROTECCIÓN / BABES-MAILA

Nivel 1. Protección Especial (según Decreto Grado 2. Protección Media) / 1. Maila. Babes Berezia (Dekretuaren arabera 2. Gradua. Babes ertaina)

GRADO DE AFECCIÓN / GAITZ-GRADUA

Según Decreto / Dekretuaren arabera

GRADO DE INTERVENCIÓN / ESKU-HARTZE MAILA

Según Decreto / Dekretuaren arabera



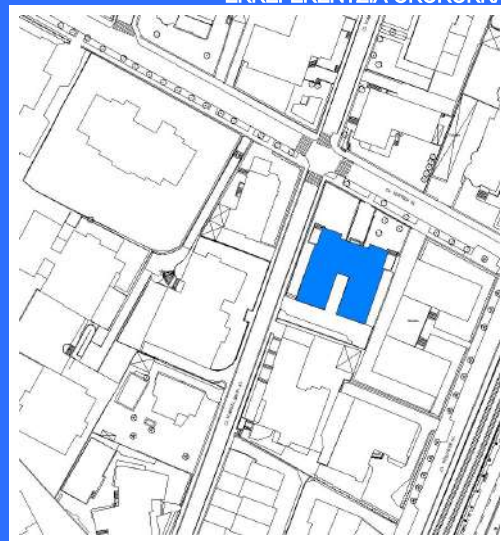
Dirección / Helbidea
Lertegi, 18

REFERENCIA GENERAL
ERREFERENTZIA OROKORRA

Polígono / Poligonoa.....014
Manzana / Etxadia.....17
Parcela / Partzela.....001



Plano de situación general / Kokapen-orokorreko planoa



Plano de situación / Kokapen-planoa

FOTOGRAFÍAS / ARGAZKIAK



INFORMACIÓN / INFORMAZIOA

DATOS PRINCIPALES / DATU NAGUSIAK

Uso principal / Erabilera nagusia..... Uso residencial / Bizitegitarako erabilera
Superficie de parcela (m2) / Partzelaren azalera (m2)..... 1.516,12
Tipología edificatoria / Eraikuntzaren tipologia..... Bloque abierto / bloke irekia
Nº de plantas en catastro / Solairu-kopurua katastroaren arabera..... S+B+3
Estado de conservación / Kontserbazio-egoera..... Buena / Ona
Año Construcción - Rehabilitación / Eraikuntza - Birgaikuntza Urtea 1943
Estilo / Estilo..... Neoclasicismo vasco / Neoklasizismoa, Euskal estilo berria

FUENTES DE PROTECCIÓN DEL PATRIMONIO / ONDAREA BABESTEKO ITURRIAK

GV - Número de identificación / EJ - Identifikazio zenbakia..... 173
GV - Bien Calificado / EJ - Kalifikatutako Ondasuna
GV - Bien Inventariado / EJ - Inbentariatutako Ondasuna.....
 Monumento/Monumentua Conjunto monumental / Monumento multzoa
GV - Bien propuesto para ser Declarado / EJ - Izendatu dadin proposatutako Ondasuna.....
GV - Bien propuesto para protección local / EJ - Tokiko babesa eduki dezan proposatutako Ondasuna.....
GV - Otros bienes / EJ - Bestelako Ondasunak.....

PGOU / HAPO 2001 OTRAS FUENTES

OBSERVACIONES / OHARRAK

Empty text box for observations.

ORDENACIÓN / ANTOLAMENDUA

CALIFICACIÓN POR LA CAPV / EAE-KO KALIFIKAZIOA

Empty text box for CAPV classification.

GRADO DE PROTECCIÓN / BABES-MAILA

Grado 3. Protección Básica / 3. Maila. Oinarrizko Babesa

GRADO DE AFECCIÓN / GAITZ-GRADUA

Envolvente de edificio en su integridad, portal y escalera comunitaria / Eraikinaren ingurutzailea bere osotasunean, atari eta atariko eskailera

GRADO DE INTERVENCIÓN / ESKU-HARTZE MAILA

3. Consolidación / Finkapena - 4. Reforma / Eraberritzea



FOTOGRAFÍAS / ARGAZKIAK



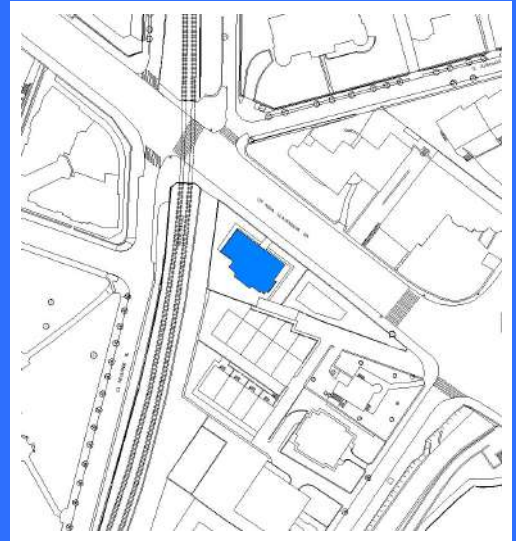
Dirección / Helbidea
Asua-La Avanzada Errepidea, 12

REFERENCIA GENERAL
ERREFERENTZIA OROKORRA

Polígono / Poligonoa.....015
Manzana / Etxadia.....01
Parcela / Partzela.....001



Plano de situación general / Kokapen-orokorreko plano



Plano de situación / Kokapen-plano

INFORMACIÓN / INFORMAZIOA

DATOS PRINCIPALES / DATU NAGUSIAK

Uso principal / Erabilera nagusia..... Uso residencial / Bizitegitarako erabilera
Superficie de parcela (m2) / Partzelaren azalera (m2)..... 764,77
Tipología edificatoria / Eraikuntzaren tipologia..... Casa unifamiliar / Familia bakarreko etxe
Nº de plantas en catastro / Solairu-kopurua katastroaren arabera..... S+B+1
Estado de conservación / Kontserbazio-egoera..... Buena / Ona
Año Construcción - Rehabilitación / Eraikuntza - Birgaikuntza Urtea 1922
Estilo / Estilo.....

FUENTES DE PROTECCIÓN DEL PATRIMONIO / ONDAREA BABESTEKO ITURRIAK

GV - Número de identificación / EJ - Identifikazio zenbakia.....
GV - Bien Calificado / EJ - Kalifikatutako Ondasuna
GV - Bien Inventariado / EJ - Inbentariatutako Ondasuna.....
 Monumento/Monumentua Conjunto monumental / Monumento multzoa
GV - Bien propuesto para ser Declarado / EJ - Izendatu dadin proposatutako Ondasuna.....
GV - Bien propuesto para protección local / EJ - Tokiko babesa eduki dezan proposatutako Ondasuna.....
GV - Otros bienes / EJ - Bestelako Ondasunak.....

PGOU / HAPO 2001 OTRAS FUENTES

OBSERVACIONES / OHARRAK

ORDENACIÓN / ANTOLAMENDUA

CALIFICACIÓN POR LA CAPV / EAE-KO KALIFIKAZIOA

GRADO DE PROTECCIÓN / BABES-MAILA

Grado 3. Protección Básica / 3. Maila. Oinarrizko Babesa

GRADO DE AFECCIÓN / GAITZ-GRADUA

Envolvente de edificio en su integridad y estructura de madera / Eraikinaren ingurutzailea bere osotasunean eta zurezko egitura

GRADO DE INTERVENCIÓN / ESKU-HARTZE MAILA

3. Consolidación / Finkapena - 4. Reforma / Eraberritzea

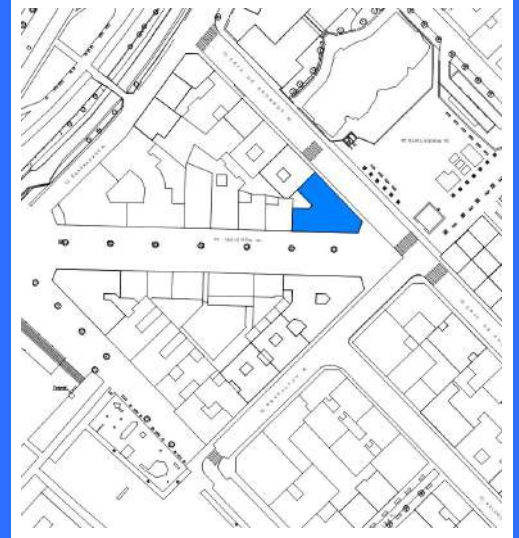
Dirección / Helbidea
Ibaiondo, 13

REFERENCIA GENERAL
ERREFERENTZIA OROKORRA

Polígono / Poligonoa.....015
Manzana / Etxadia.....16
Parcela / Partzela.....012



Plano de situación general / Kokapen-orokorreko planoa



Plano de situación / Kokapen-planoa

FOTOGRAFÍAS / ARGAZKIAK



INFORMACIÓN / INFORMAZIOA

DATOS PRINCIPALES / DATU NAGUSIAK

Uso principal / Erabilera nagusia..... Uso residencial / Bizitegitarako erabilera
Superficie de parcela (m2) / Partzelaren azalera (m2).....309,61
Tipología edificatoria / Eraikuntzaren tipologia.....Bloque lineal / Lerro-bloke mota
Nº de plantas en catastro / Solairu-kopurua katastroaren arabera.....B+3
Estado de conservación / Kontserbazio-egoera.....Buena / Ona
Año Construcción - Rehabilitación / Eraikuntza - Birgaikuntza Urtea1915
Estilo / Estilo.....Neovasco / Euskal estilo berria

FUENTES DE PROTECCIÓN DEL PATRIMONIO / ONDAREA BABESTEKO ITURRIAK

GV - Número de identificación / EJ - Identifikazio zenbakia.....398
GV - Bien Calificado / EJ - Kalifikatutako Ondasuna
GV - Bien Inventariado / EJ - Inbentariatutako Ondasuna.....
 Monumento/Monumentua Conjunto monumental / Monumento multzoa
GV - Bien propuesto para ser Declarado / EJ - Izendatu dadin proposatutako Ondasuna.....
GV - Bien propuesto para protección local / EJ - Tokiko babesa eduki dezan proposatutako Ondasuna.....
GV - Otros bienes / EJ - Bestelako Ondasunak.....

PGOU / HAPO 2001 OTRAS FUENTES

OBSERVACIONES / OHARRAK

ORDENACIÓN / ANTOLAMENDUA

CALIFICACIÓN POR LA CAPV / EAE-KO KALIFIKAZIOA

GRADO DE PROTECCIÓN / BABES-MAILA

Grado 3. Protección Básica / 3. Maila. Oinarrizko Babesa

GRADO DE AFECCIÓN / GAITZ-GRADUA

Envolvente de edificio en su integridad / Eraikinaren ingurutzailea bere osotasunean

GRADO DE INTERVENCIÓN / ESKU-HARTZE MAILA

3. Consolidación / Finkapena - 4. Reforma / Eraberritzea



Cooperativa "El Hogar Obrero de Getxo"

015/17-18-21
-23/001-020

nº de referencia en el Catálogo de Patrimonio del Plan General / Erreferentzia zk. Plan Orokorren Katalogoan

Dirección / Helbidea

C/ General Echagüe, del 1 al 40; C/
Caja de Ahorros, del 5 al 43 (impares);
C/ Ezequiel Aguirre, del 8 al 46 (pares)

Polígono / Poligonoa.....015

Manzana / Etxadia..... 17-18-21-23

Parcela / Partzela.....001-020

REFERENCIA GENERAL
ERREFERENTZIA OROKORRA



Plano de situación general / Kokapen-orokorreko plano



Plano de situación / Kokapen-plano

FOTOGRAFÍAS / ARGAZKIAK



INFORMACIÓN / INFORMAZIOA

DATOS PRINCIPALES / DATU NAGUSIAK

Uso principal / Erabilera nagusia..... Uso residencial / Bizitegitarako erabilera

Superficie de parcela (m2) / Partzelaren azalera (m2)..... 5.677,21

Tipología edificatoria / Eraikuntzaren tipologia..... Bloque lineal / Lerro-bloke mota

Nº de plantas en catastro / Solairu-kopurua katastroaren arabera..... B+1

Estado de conservación / Kontserbazio-egoera..... Buena / Ona

Año Construcción - Rehabilitación / Eraikuntza - Birgaikuntza Urtea 1926

Estilo / Estilo.....

FUENTES DE PROTECCIÓN DEL PATRIMONIO / ONDAREA BABESTEKO ITURRIAK

GV - Número de identificación / EJ - Identifikazio zenbakia..... 035

GV - Bien Calificado / EJ - Kalifikatutako Ondasuna

GV - Bien Inventariado / EJ - Inbentariatutako Ondasuna.....

Monumento/Monumentua Conjunto monumental / Monumento multzoa

GV - Bien propuesto para ser Declarado / EJ - Izendatu dadin proposatutako Ondasuna.....

GV - Bien propuesto para protección local / EJ - Tokiko babesa eduki dezan proposatutako Ondasuna.....

GV - Otros bienes / EJ - Bestelako Ondasunak.....

PGOU / HAPO 2001 OTRAS FUENTES

OBSERVACIONES / OHARRAK

Queda protegido solamente las envolventes de edificios, cierres y urbanización interior del conjunto; quedan fuera de ordenación todos los añadidos degradantes de los patios interiores

ORDENACIÓN / ANTOLAMENDUA

CALIFICACIÓN POR LA CAPV / EAE-KO KALIFIKAZIOA

GRADO DE PROTECCIÓN / BABES-MAILA

Grado 3. Protección Básica / 3. Maila. Oinarrizko Babesa

GRADO DE AFECCIÓN / GAITZ-GRADUA

Conjunto completo en su integridad / Eremuak bere osotasunean

GRADO DE INTERVENCIÓN / ESKU-HARTZE MAILA

2. Restauración conservadora / Zaharberrikuntza iraunarazlea

Dirección / Helbidea
Ibaiondo, 02, 04

REFERENCIA GENERAL
ERREFERENTZIA OROKORRA

Polígono / Poligonoa.....015
Manzana / Etxadia.....19
Parcela / Partzela.....001-002



Plano de situación general / Kokapen-orokorreko planoa



Plano de situación / Kokapen-planoa

FOTOGRAFÍAS / ARGAZKIAK



INFORMACIÓN / INFORMAZIOA

DATOS PRINCIPALES / DATU NAGUSIAK

Uso principal / Erabilera nagusia..... Uso residencial / Bizitegitarako erabilera
Superficie de parcela (m2) / Partzelaren azalera (m2).....335,75
Tipología edificatoria / Eraikuntzaren tipologia.....Bloque lineal / Lerro-bloke mota
Nº de plantas en catastro / Solairu-kopurua katastroaren arabera.....S+B+4
Estado de conservación / Kontserbazio-egoera.....Buena / Ona
Año Construcción - Rehabilitación / Eraikuntza - Birgaikuntza Urtea1928
Estilo / Estilo.....

FUENTES DE PROTECCIÓN DEL PATRIMONIO / ONDAREA BABESTEKO ITURRIAK

GV - Número de identificación / EJ - Identifikazio zenbakia.....399
GV - Bien Calificado / EJ - Kalifikatutako Ondasuna
GV - Bien Inventariado / EJ - Inbentariatutako Ondasuna.....
 Monumento/Monumentua Conjunto monumental / Monumento multzoa
GV - Bien propuesto para ser Declarado / EJ - Izendatu dadin proposatutako Ondasuna.....
GV - Bien propuesto para protección local / EJ - Tokiko babesa eduki dezan proposatutako Ondasuna.....
GV - Otros bienes / EJ - Bestelako Ondasunak.....

PGOU / HAPO 2001 OTRAS FUENTES

OBSERVACIONES / OHARRAK

ORDENACIÓN / ANTOLAMENDUA

CALIFICACIÓN POR LA CAPV / EAE-KO KALIFIKAZIOA

GRADO DE PROTECCIÓN / BABES-MAILA

Grado 3. Protección Básica / 3. Maila. Oinarrizko Babesa

GRADO DE AFECCIÓN / GAITZ-GRADUA

Envolvente de edificio en su integridad / Eraikinaren ingurutzailea bere osotasunean

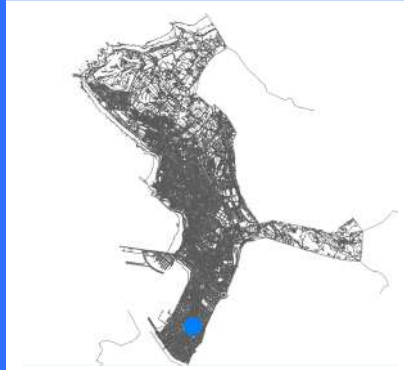
GRADO DE INTERVENCIÓN / ESKU-HARTZE MAILA

3. Consolidación / Finkapena - 4. Reforma / Eraberritzea

Dirección / Helbidea
Kresaltzu 03, 05, 07

REFERENCIA GENERAL
ERREFERENTZIA OROKORRA

Polígono / Poligonoa.....015
Manzana / Etxadia..... 19
Parcela / Partzela..... 13-10-08



Plano de situación general / Kokapen-orokorreko planoa



Plano de situación / Kokapen-planoa

FOTOGRAFÍAS / ARGAZKIAK



INFORMACIÓN / INFORMAZIOA

DATOS PRINCIPALES / DATU NAGUSIAK

Uso principal / Erabilera nagusia..... Uso residencial / Bizitegitarako erabilera
Superficie de parcela (m2) / Partzelaren azalera (m2)..... 899,38
Tipología edificatoria / Eraikuntzaren tipologia..... Bloque lineal / Lerro-bloke mota
Nº de plantas en catastro / Solairu-kopurua katastroaren arabera..... S+B+3
Estado de conservación / Kontserbazio-egoera..... Buena / Ona
Año Construcción - Rehabilitación / Eraikuntza - Birgaikuntza Urtea 1915
Estilo / Estilo.....

FUENTES DE PROTECCIÓN DEL PATRIMONIO / ONDAREA BABESTEKO ITURRIAK

GV - Número de identificación / EJ - Identifikazio zenbakia..... 400
GV - Bien Calificado / EJ - Kalifikatutako Ondasuna
GV - Bien Inventariado / EJ - Inbentariatutako Ondasuna.....
 Monumento/Monumentua Conjunto monumental / Monumento multzoa
GV - Bien propuesto para ser Declarado / EJ - Izendatu dadin proposatutako Ondasuna.....
GV - Bien propuesto para protección local / EJ - Tokiko babesa eduki dezan proposatutako Ondasuna.....
GV - Otros bienes / EJ - Bestelako Ondasunak.....

PGOU / HAPO 2001 OTRAS FUENTES

OBSERVACIONES / OHARRAK

ORDENACIÓN / ANTOLAMENDUA

CALIFICACIÓN POR LA CAPV / EAE-KO KALIFIKAZIOA

GRADO DE PROTECCIÓN / BABES-MAILA

Grado 3. Protección Básica / 3. Maila. Oinarrizko Babesa

GRADO DE AFECCIÓN / GAITZ-GRADUA

Fachadas a calle/ Kalera ematen duten fatxadak

GRADO DE INTERVENCIÓN / ESKU-HARTZE MAILA

3. Consolidación / Finkapena - 4. Reforma / Eraberritzea

Dirección / Helbidea
Bostgarrena, 3a

REFERENCIA GENERAL
ERREFERENTZIA OROKORRA

Polígono / Poligonoa.....016
Manzana / Etxadia.....01
Parcela / Partzela.....001



Plano de situación general / Kokapen-orokorreko plano



Plano de situación / Kokapen-plano

FOTOGRAFÍAS / ARGAZKIAK



INFORMACIÓN / INFORMAZIOA

DATOS PRINCIPALES / DATU NAGUSIAK

Uso principal / Erabilera nagusia.....Uso de equipamiento / Ekipamendu-erabilera
Superficie de parcela (m2) / Partzelaren azalera (m2).....30.864,61
Tipología edificatoria / Eraikuntzaren tipologia.....Cementerio / Hilerria
Nº de plantas en catastro / Solairu-kopurua katastroaren arabera.....B
Estado de conservación / Kontserbazio-egoera.....Buena / Ona
Año Construcción - Rehabilitación / Eraikuntza - Birgaikuntza Urtea1900
Estilo / Estilo.....Neogotico / Neogotikoa

FUENTES DE PROTECCIÓN DEL PATRIMONIO / ONDAREA BABESTEKO ITURRIAK

GV - Número de identificación / EJ - Identifikazio zenbakia.....220
GV - Bien Calificado / EJ - Kalifikatutako Ondasuna
GV - Bien Inventariado / EJ - Inbentariatutako Ondasuna.....
 Monumento/Monumentua Conjunto monumental / Monumento multzoa
GV - Bien propuesto para ser Declarado / EJ - Izendatu dadin proposatutako Ondasuna.....X
GV - Bien propuesto para protección local / EJ - Tokiko babesa eduki dezan proposatutako Ondasuna.....
GV - Otros bienes / EJ - Bestelako Ondasunak.....

PGOU / HAPO 2001 OTRAS FUENTES

OBSERVACIONES / OHARRAK

Queda protegido solamente el cementerio antiguo, no la ampliación, en lo referente a: su perímetro, avenida principal arbolada y resto de calles estructurantes. En cuanto al resto de elementos tumbas, panteones, criptas o capillas solamente quedarán protegidos aquellos que se singularizan con una ficha dentro de este catálogo

ORDENACIÓN / ANTOLAMENDUA

CALIFICACIÓN POR LA CAPV / EAE-KO KALIFIKAZIOA

GRADO DE PROTECCIÓN / BABES-MAILA

Grado 1. Protección Especial / 1. Maila. Babes Berezia

GRADO DE AFECCIÓN / GAITZ-GRADUA

Según Decreto / Dekretuaren arabera

GRADO DE INTERVENCIÓN / ESKU-HARTZE MAILA

3. Consolidación / Finkapena - 4. Reforma / Eraberritzea



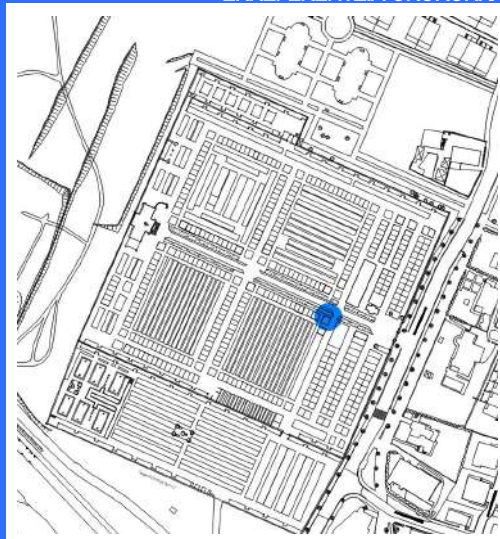
Dirección / Helbidea
Bostgarrena, 3a Manzana A1

REFERENCIA GENERAL
ERREFERENTZIA OROKORRA

Polígono / Poligonoa.....016
 Manzana / Etxadia.....01
 Parcela / Partzela.....001



Plano de situación general / Kokapen-orokorreko planoa



Plano de situación / Kokapen-planoa

FOTOGRAFÍAS / ARGAZKIAK



INFORMACIÓN / INFORMAZIOA

DATOS PRINCIPALES / DATU NAGUSIAK

Uso principal / Erabilera nagusia.....Uso de equipamiento / Ekipamendu-erabilera
 Superficie de parcela (m2) / Partzelaren azalera (m2)..... -
 Tipología edificatoria / Eraikuntzaren tipologia..... Cementerio / Hilerria
 Nº de plantas en catastro / Solairu-kopurua katastroaren arabera.....
 Estado de conservación / Kontserbazio-egoera.....Buena / Ona
 Año Construcción - Rehabilitación / Eraikuntza - Birgaikuntza Urtea
 Estilo / Estilo.....

FUENTES DE PROTECCIÓN DEL PATRIMONIO / ONDAREA BABESTEKO ITURRIAK

GV - Número de identificación / EJ - Identifikazio zenbakia.....220-04
 GV - Bien Calificado / EJ - Kalifikatutako Ondasuna
 GV - Bien Inventariado / EJ - Inbentariatutako Ondasuna.....
 Monumento/Monumentua Conjunto monumental / Monumento multzoa
 GV - Bien propuesto para ser Declarado / EJ - Izendatu dadin proposatutako Ondasuna.....
 GV - Bien propuesto para protección local / EJ - Tokiko babesa eduki dezan proposatutako Ondasuna.....
 GV - Otros bienes / EJ - Bestelako Ondasunak.....

PGOU / HAPO 2001 OTRAS FUENTES

OBSERVACIONES / OHARRAK

ORDENACIÓN / ANTOLAMENDUA

CALIFICACIÓN POR LA CAPV / EAE-KO KALIFIKAZIOA

GRADO DE PROTECCIÓN / BABES-MAILA

Grado 3. Protección Básica / 3. Maila. Oinarrizko Babesa

GRADO DE AFECCIÓN / GAITZ-GRADUA

Elemento completo en su integridad /Elementu guztia bere osotasunean

GRADO DE INTERVENCIÓN / ESKU-HARTZE MAILA

2. Restauración conservadora / Zaharberrikuntza iraunarazlea



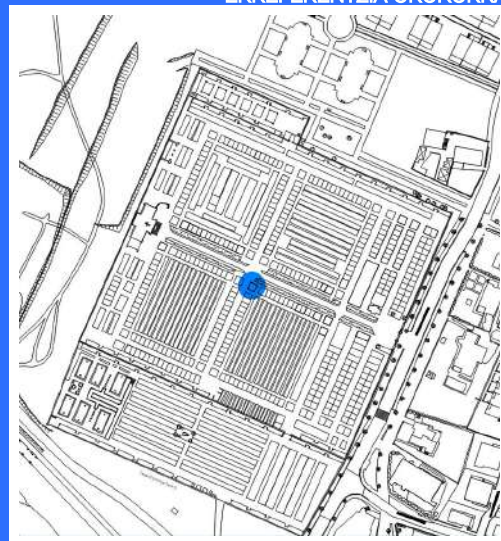
Dirección / Helbidea
Bostgarrena, 3a Manzana A3

**REFERENCIA GENERAL
 ERREFERENTZIA OROKORRA**

Polígono / Poligonoa.....016
 Manzana / Etxadia.....01
 Parcela / Partzela.....001



Plano de situación general / Kokapen-orokorreko plano



Plano de situación / Kokapen-plano

FOTOGRAFÍAS / ARGAZKIAK



INFORMACIÓN / INFORMAZIOA

DATOS PRINCIPALES / DATU NAGUSIAK

Uso principal / Erabilera nagusia.....Uso de equipamiento / Ekipamendu-erabilera
 Superficie de parcela (m2) / Partzelaren azalera (m2).....-
 Tipología edificatoria / Eraikuntzaren tipologia.....Cementerio / Hilerria
 Nº de plantas en catastro / Solairu-kopurua katastroaren arabera.....
 Estado de conservación / Kontserbazio-egoera.....Buena / Ona
 Año Construcción - Rehabilitación / Eraikuntza - Birgaikuntza Urtea
 Estilo / Estilo.....

FUENTES DE PROTECCIÓN DEL PATRIMONIO / ONDAREA BABESTEKO ITURRIAK

GV - Número de identificación / EJ - Identifikazio zenbakia.....220-11
 GV - Bien Calificado / EJ - Kalifikatutako Ondasuna
 GV - Bien Inventariado / EJ - Inbentariatutako Ondasuna.....
 Monumento/Monumentua Conjunto monumental / Monumento multzoa
 GV - Bien propuesto para ser Declarado / EJ - Izendatu dadin proposatutako Ondasuna.....
 GV - Bien propuesto para protección local / EJ - Tokiko babesa eduki dezan proposatutako Ondasuna.....
 GV - Otros bienes / EJ - Bestelako Ondasunak.....

PGOU / HAPO 2001 OTRAS FUENTES

OBSERVACIONES / OHARRAK

ORDENACIÓN / ANTOLAMENDUA

CALIFICACIÓN POR LA CAPV / EAE-KO KALIFIKAZIOA

GRADO DE PROTECCIÓN / BABES-MAILA

Grado 3. Protección Básica / 3. Maila. Oinarrizko Babesa

GRADO DE AFECCIÓN / GAITZ-GRADUA

Elemento completo en su integridad /Elementu guztia bere osotasunean

GRADO DE INTERVENCIÓN / ESKU-HARTZE MAILA

2. Restauración conservadora / Zaharberikuntza iraunarazlea



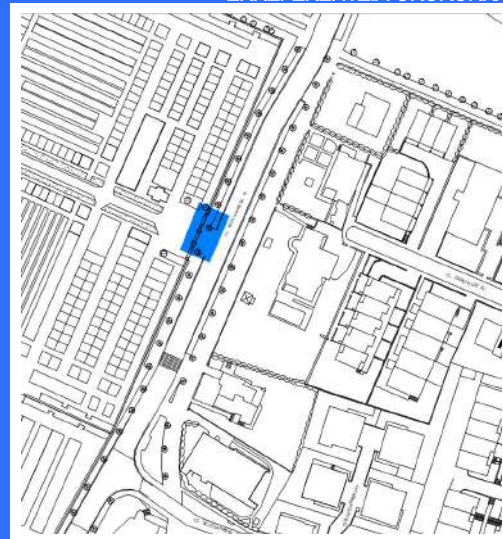
Dirección / Helbidea
Bostgarrena, 3a

REFERENCIA GENERAL
ERREFERENTZIA OROKORRA

Polígono / Poligonoa.....016
Manzana / Etxadia.....01
Parcela / Partzela.....001



Plano de situación general / Kokapen-orokorreko plano



Plano de situación / Kokapen-plano

FOTOGRAFÍAS / ARGAZKIAK



INFORMACIÓN / INFORMAZIOA

DATOS PRINCIPALES / DATU NAGUSIAK

Uso principal / Erabilera nagusia..... Uso de equipamiento / Ekipamendu-erabilera
Superficie de parcela (m2) / Partzelaren azalera (m2)..... -
Tipología edificatoria / Eraikuntzaren tipologia..... Cementerio / Hilerría
Nº de plantas en catastro / Solairu-kopurua katastroaren arabera.....
Estado de conservación / Kontserbazio-egoera..... Buena / Ona
Año Construcción - Rehabilitación / Eraikuntza - Birgaikuntza Urtea 1900
Estilo / Estilo..... Neogotico / Neogotikoa

FUENTES DE PROTECCIÓN DEL PATRIMONIO / ONDAREA BABESTEKO ITURRIAK

GV - Número de identificación / EJ - Identifikazio zenbakia..... 220-01
GV - Bien Calificado / EJ - Kalifikatutako Ondasuna
GV - Bien Inventariado / EJ - Inbentariatutako Ondasuna.....
 Monumento/Monumentua Conjunto monumental / Monumento multzoa
GV - Bien propuesto para ser Declarado / EJ - Izendatu dadin proposatutako Ondasuna.....
GV - Bien propuesto para protección local / EJ - Tokiko babesa eduki dezan proposatutako Ondasuna.....
GV - Otros bienes / EJ - Bestelako Ondasunak.....
PGOU / HAPO 2001 OTRAS FUENTES

OBSERVACIONES / OHARRAK

ORDENACIÓN / ANTOLAMENDUA

CALIFICACIÓN POR LA CAPV / EAE-KO KALIFIKAZIOA

GRADO DE PROTECCIÓN / BABES-MAILA

Grado 3. Protección Básica / 3. Maila. Oinarrizko Babesa

GRADO DE AFECCIÓN / GAITZ-GRADUA

Elemento completo en su integridad / Elementu guztia bere osotasunean

GRADO DE INTERVENCIÓN / ESKU-HARTZE MAILA

2. Restauración conservadora / Zaharberrikuntza iraunarazlea

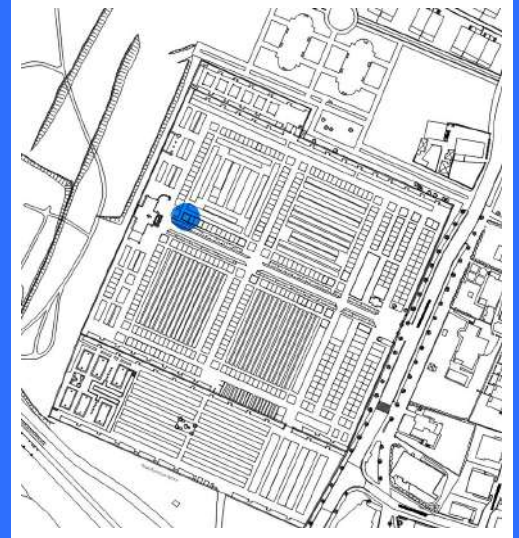
Dirección / Helbidea
Bostgarrena, 3a Manzana B10

REFERENCIA GENERAL
ERREFERENTZIA OROKORRA

Polígono / Poligonoa.....016
Manzana / Etxadia.....01
Parcela / Partzela.....001



Plano de situación general / Kokapen-orokorreko planoa



Plano de situación / Kokapen-planoa

FOTOGRAFÍAS / ARGAZKIAK



INFORMACIÓN / INFORMAZIOA

DATOS PRINCIPALES / DATU NAGUSIAK

Uso principal / Erabilera nagusia.....Uso de equipamiento / Ekipamendu-erabilera
Superficie de parcela (m2) / Partzelaren azalera (m2).....-
Tipología edificatoria / Eraikuntzaren tipologia.....Cementerio / Hilerria
Nº de plantas en catastro / Solairu-kopurua katastroaren arabera.....
Estado de conservación / Kontserbazio-egoera.....Buena / Ona
Año Construcción - Rehabilitación / Eraikuntza - Birgaikuntza Urtea
Estilo / Estilo.....

FUENTES DE PROTECCIÓN DEL PATRIMONIO / ONDAREA BABESTEKO ITURRIAK

GV - Número de identificación / EJ - Identifikazio zenbakia.....220-14
GV - Bien Calificado / EJ - Kalifikatutako Ondasuna
GV - Bien Inventariado / EJ - Inbentariatutako Ondasuna.....
 Monumento/Monumentua Conjunto monumental / Monumento multzoa
GV - Bien propuesto para ser Declarado / EJ - Izendatu dadin proposatutako Ondasuna.....
GV - Bien propuesto para protección local / EJ - Tokiko babesa eduki dezan proposatutako Ondasuna.....
GV - Otros bienes / EJ - Bestelako Ondasunak.....

PGOU / HAPO 2001 OTRAS FUENTES

OBSERVACIONES / OHARRAK

ORDENACIÓN / ANTOLAMENDUA

CALIFICACIÓN POR LA CAPV / EAE-KO KALIFIKAZIOA

GRADO DE PROTECCIÓN / BABES-MAILA

Grado 3. Protección Básica / 3. Maila. Oinarrizko Babesa

GRADO DE AFECCIÓN / GAITZ-GRADUA

Elemento completo en su integridad / Elementu guztia bere osotasunean

GRADO DE INTERVENCIÓN / ESKU-HARTZE MAILA

2. Restauración conservadora / Zaharberikuntza iraunarazlea

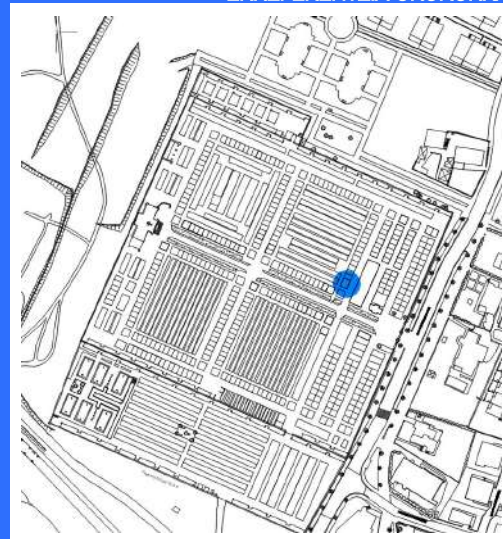
Dirección / Helbidea
Bostgarrena, 3a Manzana B2

REFERENCIA GENERAL
ERREFERENTZIA OROKORRA

Polígono / Poligonoa.....016
Manzana / Etxadia.....01
Parcela / Partzela.....001



Plano de situación general / Kokapen-orokorreko planoa



Plano de situación / Kokapen-planoa

FOTOGRAFÍAS / ARGAZKIAK



INFORMACIÓN / INFORMAZIOA

DATOS PRINCIPALES / DATU NAGUSIAK

Uso principal / Erabilera nagusia..... Uso de equipamiento / Ekipamendu-erabilera
Superficie de parcela (m2) / Partzelaren azalera (m2)..... -
Tipología edificatoria / Eraikuntzaren tipologia..... Cementerio / Hilerria
Nº de plantas en catastro / Solairu-kopurua katastroaren arabera.....
Estado de conservación / Kontserbazio-egoera..... Buena / Ona
Año Construcción - Rehabilitación / Eraikuntza - Birgaikuntza Urtea
Estilo / Estilo.....

FUENTES DE PROTECCIÓN DEL PATRIMONIO / ONDAREA BABESTEKO ITURRIAK

GV - Número de identificación / EJ - Identifikazio zenbakia..... 220-05
GV - Bien Calificado / EJ - Kalifikatutako Ondasuna
GV - Bien Inventariado / EJ - Inbentariatutako Ondasuna.....
 Monumento/Monumentua Conjunto monumental / Monumento multzoa
GV - Bien propuesto para ser Declarado / EJ - Izendatu dadin proposatutako Ondasuna.....
GV - Bien propuesto para protección local / EJ - Tokiko babesa eduki dezan proposatutako Ondasuna.....
GV - Otros bienes / EJ - Bestelako Ondasunak.....

PGOU / HAPO 2001 OTRAS FUENTES

OBSERVACIONES / OHARRAK

ORDENACIÓN / ANTOLAMENDUA

CALIFICACIÓN POR LA CAPV / EAE-KO KALIFIKAZIOA

GRADO DE PROTECCIÓN / BABES-MAILA

Grado 3. Protección Básica / 3. Maila. Oinarrizko Babesa

GRADO DE AFECCIÓN / GAITZ-GRADUA

Elemento completo en su integridad / Elementu guztia bere osotasunean

GRADO DE INTERVENCIÓN / ESKU-HARTZE MAILA

2. Restauración conservadora / Zaharberrikuntza iraunarazlea



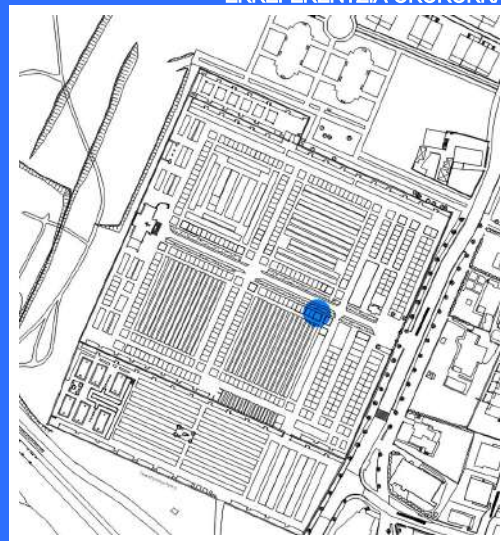
Dirección / Helbidea
Bostgarrena, 3a Manzana B3

REFERENCIA GENERAL
ERREFERENTZIA OROKORRA

Polígono / Poligonoa.....016
Manzana / Etxadia.....01
Parcela / Partzela.....001



Plano de situación general / Kokapen-orokorreko plano



Plano de situación / Kokapen-plano

FOTOGRAFÍAS / ARGAZKIAK



INFORMACIÓN / INFORMAZIOA

DATOS PRINCIPALES / DATU NAGUSIAK

Uso principal / Erabilera nagusia.....Uso de equipamiento / Ekipamendu-erabilera
Superficie de parcela (m2) / Partzelaren azalera (m2).....-
Tipología edificatoria / Eraikuntzaren tipologia.....Cementerio / Hilerria
Nº de plantas en catastro / Solairu-kopurua katastroaren arabera.....
Estado de conservación / Kontserbazio-egoera.....Buena / Ona
Año Construcción - Rehabilitación / Eraikuntza - Birgaikuntza Urtea
Estilo / Estilo.....

FUENTES DE PROTECCIÓN DEL PATRIMONIO / ONDAREA BABESTEKO ITURRIAK

GV - Número de identificación / EJ - Identifikazio zenbakia.....220-06
GV - Bien Calificado / EJ - Kalifikatutako Ondasuna
GV - Bien Inventariado / EJ - Inbentariatutako Ondasuna.....
 Monumento/Monumentua Conjunto monumental / Monumento multzoa
GV - Bien propuesto para ser Declarado / EJ - Izendatu dadin proposatutako Ondasuna.....
GV - Bien propuesto para protección local / EJ - Tokiko babesa eduki dezan proposatutako Ondasuna.....
GV - Otros bienes / EJ - Bestelako Ondasunak.....

PGOU / HAPO 2001 OTRAS FUENTES

OBSERVACIONES / OHARRAK

ORDENACIÓN / ANTOLAMENDUA

CALIFICACIÓN POR LA CAPV / EAE-KO KALIFIKAZIOA

GRADO DE PROTECCIÓN / BABES-MAILA

Grado 3. Protección Básica / 3. Maila. Oinarrizko Babesa

GRADO DE AFECCIÓN / GAITZ-GRADUA

Elemento completo en su integridad / Elementu guztia bere osotasunean

GRADO DE INTERVENCIÓN / ESKU-HARTZE MAILA

2. Restauración conservadora / Zaharberikuntza iraunarazlea

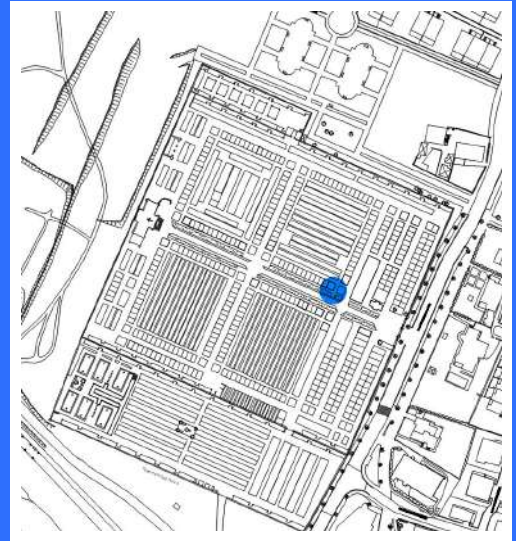
Dirección / Helbidea
Bostgarrena, 3a Manzana B4

REFERENCIA GENERAL
ERREFERENTZIA OROKORRA

Polígono / Poligonoa.....016
Manzana / Etxadia.....01
Parcela / Partzela.....001




Plano de situación general / Kokapen-orokorreko planoa



Plano de situación / Kokapen-planoa

FOTOGRAFÍAS / ARGAZKIAK



INFORMACIÓN / INFORMAZIOA

DATOS PRINCIPALES / DATU NAGUSIAK

Uso principal / Erabilera nagusia..... Uso de equipamiento / Ekipamendu-erabilera
Superficie de parcela (m2) / Partzelaren azalera (m2)..... -
Tipología edificatoria / Eraikuntzaren tipologia..... Cementerio / Hilerría
Nº de plantas en catastro / Solairu-kopurua katastroaren arabera.....
Estado de conservación / Kontserbazio-egoera..... Buena / Ona
Año Construcción - Rehabilitación / Eraikuntza - Birgaikuntza Urtea
Estilo / Estilo.....

FUENTES DE PROTECCIÓN DEL PATRIMONIO / ONDAREA BABESTEKO ITURRIAK

GV - Número de identificación / EJ - Identifikazio zenbakia..... 220-07
GV - Bien Calificado / EJ - Kalifikatutako Ondasuna
GV - Bien Inventariado / EJ - Inbentariatutako Ondasuna.....
 Monumento/Monumentua Conjunto monumental / Monumento multzoa
GV - Bien propuesto para ser Declarado / EJ - Izendatu dadin proposatutako Ondasuna.....
GV - Bien propuesto para protección local / EJ - Tokiko babesa eduki dezan proposatutako Ondasuna.....
GV - Otros bienes / EJ - Bestelako Ondasunak.....

PGOU / HAPO 2001 OTRAS FUENTES

OBSERVACIONES / OHARRAK

ORDENACIÓN / ANTOLAMENDUA

CALIFICACIÓN POR LA CAPV / EAE-KO KALIFIKAZIOA

GRADO DE PROTECCIÓN / BABES-MAILA

Grado 3. Protección Básica / 3. Maila. Oinarrizko Babesa

GRADO DE AFECCIÓN / GAITZ-GRADUA

Elemento completo en su integridad / Elementu guztia bere osotasunean

GRADO DE INTERVENCIÓN / ESKU-HARTZE MAILA

2. Restauración conservadora / Zaharberrikuntza iraunarazlea



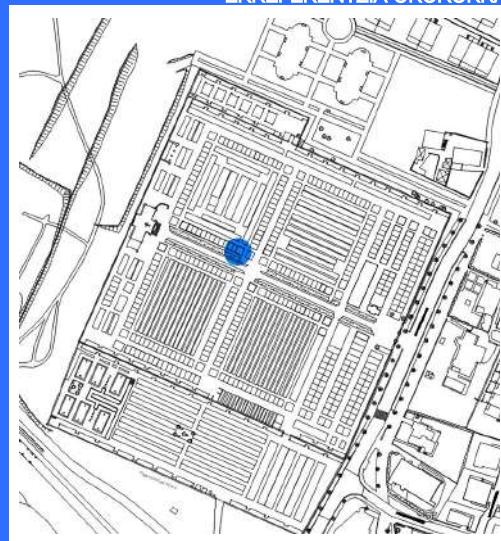
Dirección / Helbidea
Bostgarrena, 3a Manzana B8

REFERENCIA GENERAL
ERREFERENTZIA OROKORRA

Polígono / Poligonoa.....016
Manzana / Etxadia.....01
Parcela / Partzela.....001



Plano de situación general / Kokapen-orokorreko plano



Plano de situación / Kokapen-plano

FOTOGRAFÍAS / ARGAZKIAK



INFORMACIÓN / INFORMAZIOA

DATOS PRINCIPALES / DATU NAGUSIAK

Uso principal / Erabilera nagusia.....Uso de equipamiento / Ekipamendu-erabilera
Superficie de parcela (m2) / Partzelaren azalera (m2).....-
Tipología edificatoria / Eraikuntzaren tipologia.....Cementerio / Hilerria
Nº de plantas en catastro / Solairu-kopurua katastroaren arabera.....
Estado de conservación / Kontserbazio-egoera.....Buena / Ona
Año Construcción - Rehabilitación / Eraikuntza - Birgaikuntza Urtea
Estilo / Estilo.....

FUENTES DE PROTECCIÓN DEL PATRIMONIO / ONDAREA BABESTEKO ITURRIAK

GV - Número de identificación / EJ - Identifikazio zenbakia.....220-12
GV - Bien Calificado / EJ - Kalifikatutako Ondasuna
GV - Bien Inventariado / EJ - Inbentariatutako Ondasuna.....
 Monumento/Monumentua Conjunto monumental / Monumento multzoa
GV - Bien propuesto para ser Declarado / EJ - Izendatu dadin proposatutako Ondasuna.....
GV - Bien propuesto para protección local / EJ - Tokiko babesa eduki dezan proposatutako Ondasuna.....
GV - Otros bienes / EJ - Bestelako Ondasunak.....

PGOU / HAPO 2001 OTRAS FUENTES

OBSERVACIONES / OHARRAK

ORDENACIÓN / ANTOLAMENDUA

CALIFICACIÓN POR LA CAPV / EAE-KO KALIFIKAZIOA

GRADO DE PROTECCIÓN / BABES-MAILA

Grado 3. Protección Básica / 3. Maila. Oinarrizko Babesa

GRADO DE AFECCIÓN / GAITZ-GRADUA

Elemento completo en su integridad / Elementu guztia bere osotasunean

GRADO DE INTERVENCIÓN / ESKU-HARTZE MAILA

2. Restauración conservadora / Zaharberikuntza iraunarazlea

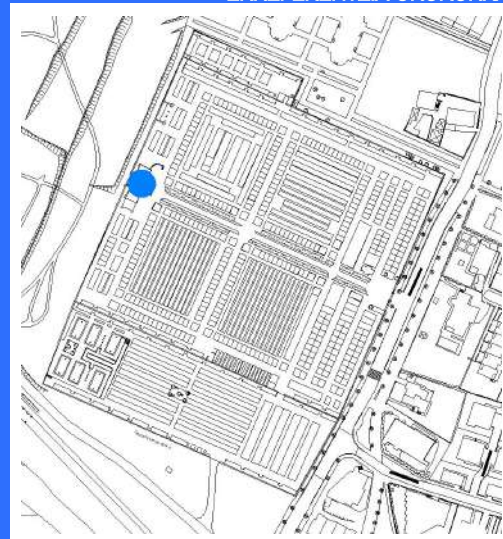
Dirección / Helbidea
Bostgarrena, 3A

REFERENCIA GENERAL
ERREFERENTZIA OROKORRA

Polígono / Poligonoa.....016
Manzana / Etxadia.....01
Parcela / Partzela.....001



Plano de situación general / Kokapen-orokorreko planoa



Plano de situación / Kokapen-planoa

FOTOGRAFÍAS / ARGAZKIAK



INFORMACIÓN / INFORMAZIOA

DATOS PRINCIPALES / DATU NAGUSIAK

Uso principal / Erabilera nagusia..... Uso de equipamiento / Ekipamendu-erabilera
Superficie de parcela (m2) / Partzelaren azalera (m2).....30.864,61
Tipología edificatoria / Eraikuntzaren tipologia..... Cementerio / Hilerria
Nº de plantas en catastro / Solairu-kopurua katastroaren arabera.....
Estado de conservación / Kontserbazio-egoera..... Buena / Ona
Año Construcción - Rehabilitación / Eraikuntza - Birgaikuntza Urtea 1908
Estilo / Estilo..... Neogotico / Neogotikoa

FUENTES DE PROTECCIÓN DEL PATRIMONIO / ONDAREA BABESTEKO ITURRIAK

GV - Número de identificación / EJ - Identifikazio zenbakia.....
GV - Bien Calificado / EJ - Kalifikatutako Ondasuna
GV - Bien Inventariado / EJ - Inbentariatutako Ondasuna.....
 Monumento/Monumentua Conjunto monumental / Monumento multzoa
GV - Bien propuesto para ser Declarado / EJ - Izendatu dadin proposatutako Ondasuna.....
GV - Bien propuesto para protección local / EJ - Tokiko babesa eduki dezan proposatutako Ondasuna.....
GV - Otros bienes / EJ - Bestelako Ondasunak.....

PGOU / HAPO 2001 OTRAS FUENTES

OBSERVACIONES / OHARRAK

ORDENACIÓN / ANTOLAMENDUA

CALIFICACIÓN POR LA CAPV / EAE-KO KALIFIKAZIOA

GRADO DE PROTECCIÓN / BABES-MAILA

Grado 3. Protección Básica / 3. Maila. Oinarrizko Babesa

GRADO DE AFECCIÓN / GAITZ-GRADUA

Edificio completo en su integridad / Eraikin guztia bere osotasunean

GRADO DE INTERVENCIÓN / ESKU-HARTZE MAILA

2. Restauración conservadora / Zaharberrikuntza iraunarazlea

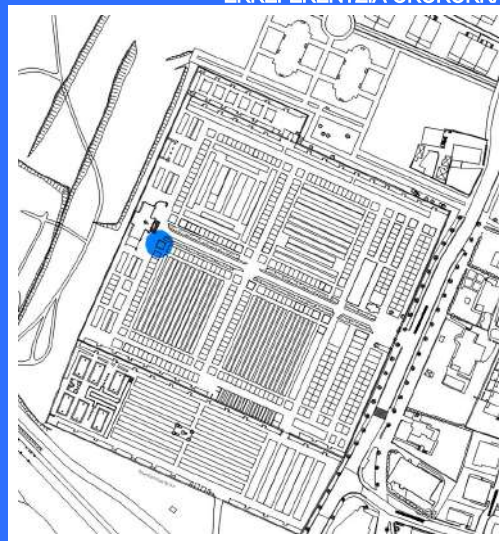
Dirección / Helbidea
Bostgarrena, 3a Manzana C-A7

REFERENCIA GENERAL
ERREFERENTZIA OROKORRA

Polígono / Poligonoa.....016
Manzana / Etxadia.....01
Parcela / Partzela.....001




Plano de situación general / Kokapen-orokorreko planoa



Plano de situación / Kokapen-planoa

FOTOGRAFÍAS / ARGAZKIAK



INFORMACIÓN / INFORMAZIOA

DATOS PRINCIPALES / DATU NAGUSIAK

Uso principal / Erabilera nagusia.....Uso de equipamiento / Ekipamendu-erabilera
Superficie de parcela (m2) / Partzelaren azalera (m2).....-
Tipología edificatoria / Eraikuntzaren tipologia.....Cementerio / Hilerria
Nº de plantas en catastro / Solairu-kopurua katastroaren arabera.....
Estado de conservación / Kontserbazio-egoera.....Buena / Ona
Año Construcción - Rehabilitación / Eraikuntza - Birgaikuntza Urtea
Estilo / Estilo.....

FUENTES DE PROTECCIÓN DEL PATRIMONIO / ONDAREA BABESTEKO ITURRIAK

GV - Número de identificación / EJ - Identifikazio zenbakia.....220-15
GV - Bien Calificado / EJ - Kalifikatutako Ondasuna
GV - Bien Inventariado / EJ - Inbentariatutako Ondasuna.....
 Monumento/Monumentua Conjunto monumental / Monumento multzoa
GV - Bien propuesto para ser Declarado / EJ - Izendatu dadin proposatutako Ondasuna.....
GV - Bien propuesto para protección local / EJ - Tokiko babesa eduki dezan proposatutako Ondasuna.....
GV - Otros bienes / EJ - Bestelako Ondasunak.....

PGOU / HAPO 2001 OTRAS FUENTES

OBSERVACIONES / OHARRAK

ORDENACIÓN / ANTOLAMENDUA

CALIFICACIÓN POR LA CAPV / EAE-KO KALIFIKAZIOA

GRADO DE PROTECCIÓN / BABES-MAILA

Grado 1. Protección Especial / 1. Maila. Babes Berezia

GRADO DE AFECCIÓN / GAITZ-GRADUA

Según Decreto / Dekretuaren arabera

GRADO DE INTERVENCIÓN / ESKU-HARTZE MAILA

2. Restauración conservadora / Zaharberikuntza iraunarazlea

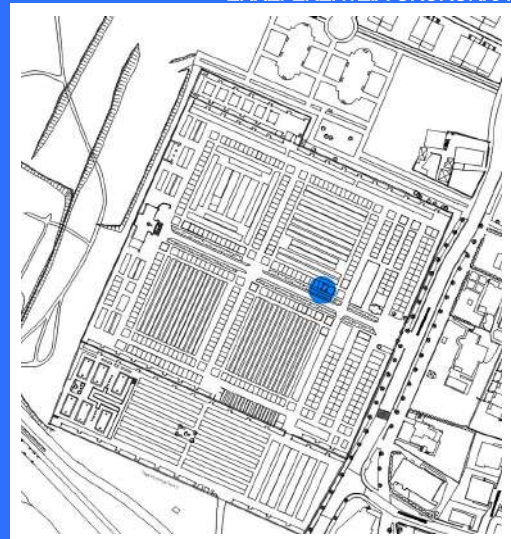
Dirección / Helbidea
Bostgarrena, 3a Manzana C2

**REFERENCIA GENERAL
 ERREFERENTZIA OROKORRA**

Polígono / Poligonoa.....016
 Manzana / Etxadia.....01
 Parcela / Partzela.....001



Plano de situación general / Kokapen-orokorreko planoa



Plano de situación / Kokapen-planoa

FOTOGRAFÍAS / ARGAZKIAK



INFORMACIÓN / INFORMAZIOA

DATOS PRINCIPALES / DATU NAGUSIAK

Uso principal / Erabilera nagusia..... Uso de equipamiento / Ekipamendu-erabilera
 Superficie de parcela (m2) / Partzelaren azalera (m2)..... -
 Tipología edificatoria / Eraikuntzaren tipologia..... Cementerio / Hilerria
 Nº de plantas en catastro / Solairu-kopurua katastroaren arabera.....
 Estado de conservación / Kontserbazio-egoera..... Buena / Ona
 Año Construcción - Rehabilitación / Eraikuntza - Birgaikuntza Urtea
 Estilo / Estilo.....

FUENTES DE PROTECCIÓN DEL PATRIMONIO / ONDAREA BABESTEKO ITURRIAK

GV - Número de identificación / EJ - Identifikazio zenbakia..... 220-08
 GV - Bien Calificado / EJ - Kalifikatutako Ondasuna
 GV - Bien Inventariado / EJ - Inbentariatutako Ondasuna.....
 Monumento/Monumentua Conjunto monumental / Monumento multzoa
 GV - Bien propuesto para ser Declarado / EJ - Izendatu dadin proposatutako Ondasuna.....
 GV - Bien propuesto para protección local / EJ - Tokiko babesa eduki dezan proposatutako Ondasuna.....
 GV - Otros bienes / EJ - Bestelako Ondasunak.....

PGOU / HAPO 2001 OTRAS FUENTES

OBSERVACIONES / OHARRAK

ORDENACIÓN / ANTOLAMENDUA

CALIFICACIÓN POR LA CAPV / EAE-KO KALIFIKAZIOA

GRADO DE PROTECCIÓN / BABES-MAILA

Grado 3. Protección Básica / 3. Maila. Oinarrizko Babesa

GRADO DE AFECCIÓN / GAITZ-GRADUA

Elemento completo en su integridad / Elementu guztia bere osotasunean

GRADO DE INTERVENCIÓN / ESKU-HARTZE MAILA

2. Restauración conservadora / Zaharberrikuntza iraunarazlea

Dirección / Helbidea

Bostgarrena, 3a Manzana C40-42-44

REFERENCIA GENERAL
ERREFERENTZIA OROKORRA

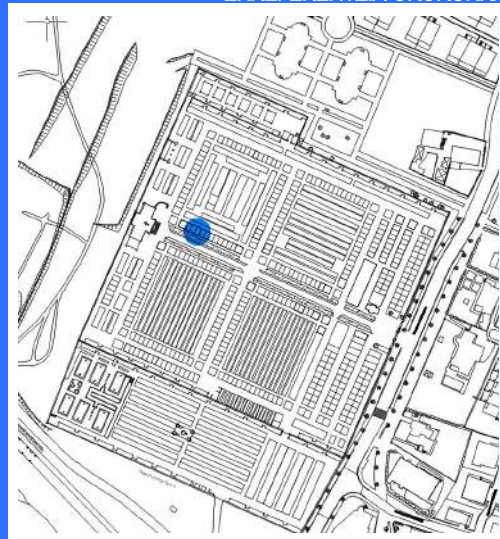
Polígono / Poligonoa.....016

Manzana / Etxadia.....01

Parcela / Partzela.....001



Plano de situación general / Kokapen-orokorreko plano



Plano de situación / Kokapen-plano

FOTOGRAFÍAS / ARGAZKIAK



INFORMACIÓN / INFORMAZIOA

DATOS PRINCIPALES / DATU NAGUSIAK

Uso principal / Erabilera nagusia.....Uso de equipamiento / Ekipamendu-erabilera

Superficie de parcela (m2) / Partzelaren azalera (m2).....-

Tipología edificatoria / Eraikuntzaren tipologia.....Cementerio / Hilerria

Nº de plantas en catastro / Solairu-kopurua katastroaren arabera.....

Estado de conservación / Kontserbazio-egoera.....Buena / Ona

Año Construcción - Rehabilitación / Eraikuntza - Birgaikuntza Urtea

Estilo / Estilo.....

FUENTES DE PROTECCIÓN DEL PATRIMONIO / ONDAREA BABESTEKO ITURRIAK

GV - Número de identificación / EJ - Identifikazio zenbakia.....220-13

GV - Bien Calificado / EJ - Kalifikatutako Ondasuna

GV - Bien Inventariado / EJ - Inbentariatutako Ondasuna.....

Monumento/Monumentua Conjunto monumental / Monumento multzoa

GV - Bien propuesto para ser Declarado / EJ - Izendatu dadin proposatutako Ondasuna.....

GV - Bien propuesto para protección local / EJ - Tokiko babesa eduki dezan proposatutako Ondasuna.....

GV - Otros bienes / EJ - Bestelako Ondasunak.....

PGOU / HAPO 2001 OTRAS FUENTES

OBSERVACIONES / OHARRAK

ORDENACIÓN / ANTOLAMENDUA

CALIFICACIÓN POR LA CAPV / EAE-KO KALIFIKAZIOA

GRADO DE PROTECCIÓN / BABES-MAILA

Grado 3. Protección Básica / 3. Maila. Oinarrizko Babesa

GRADO DE AFECCIÓN / GAITZ-GRADUA

Elemento completo en su integridad / Elementu guztia bere osotasunean

GRADO DE INTERVENCIÓN / ESKU-HARTZE MAILA

2. Restauración conservadora / Zaharberikuntza iraunarazlea

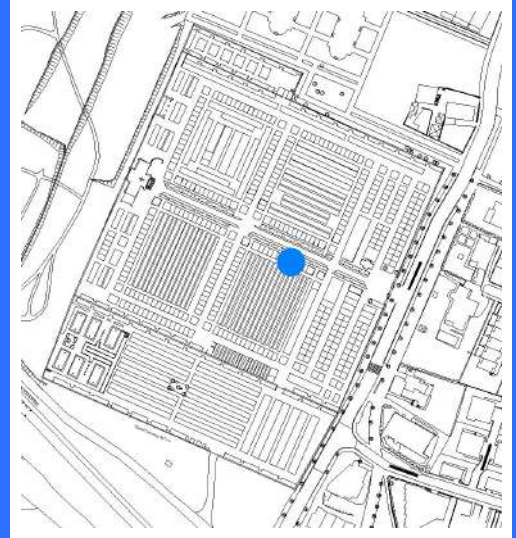
Dirección / Helbidea
Bostgarrena, 3A Manzana C5-6

REFERENCIA GENERAL
ERREFERENTZIA OROKORRA

Polígono / Poligonoa.....016
Manzana / Etxadia.....01
Parcela / Partzela.....001



Plano de situación general / Kokapen-orokorreko planoa



Plano de situación / Kokapen-planoa

FOTOGRAFÍAS / ARGAZKIAK



INFORMACIÓN / INFORMAZIOA

DATOS PRINCIPALES / DATU NAGUSIAK

Uso principal / Erabilera nagusia..... Uso de equipamiento / Ekipamendu-erabilera
Superficie de parcela (m2) / Partzelaren azalera (m2).....30.864,61
Tipología edificatoria / Eraikuntzaren tipologia..... Cementerio / Hilerrria
Nº de plantas en catastro / Solairu-kopurua katastroaren arabera.....
Estado de conservación / Kontserbazio-egoera..... Buena / Ona
Año Construcción - Rehabilitación / Eraikuntza - Birgaikuntza Urtea
Estilo / Estilo.....

FUENTES DE PROTECCIÓN DEL PATRIMONIO / ONDAREA BABESTEKO ITURRIAK

GV - Número de identificación / EJ - Identifikazio zenbakia.....
GV - Bien Calificado / EJ - Kalifikatutako Ondasuna
GV - Bien Inventariado / EJ - Inbentariatutako Ondasuna.....
 Monumento/Monumentua Conjunto monumental / Monumento multzoa
GV - Bien propuesto para ser Declarado / EJ - Izendatu dadin proposatutako Ondasuna.....
GV - Bien propuesto para protección local / EJ - Tokiko babesa eduki dezan proposatutako Ondasuna.....
GV - Otros bienes / EJ - Bestelako Ondasunak.....

PGOU / HAPO 2001 OTRAS FUENTES

OBSERVACIONES / OHARRAK

ORDENACIÓN / ANTOLAMENDUA

CALIFICACIÓN POR LA CAPV / EAE-KO KALIFIKAZIOA

GRADO DE PROTECCIÓN / BABES-MAILA

Grado 3. Protección Básica / 3. Maila. Oinarrizko Babesa

GRADO DE AFECCIÓN / GAITZ-GRADUA

Elemento completo en su integridad / Elementu guztia bere osotasunean

GRADO DE INTERVENCIÓN / ESKU-HARTZE MAILA

2. Restauración conservadora / Zaharberrikuntza iraunarazlea

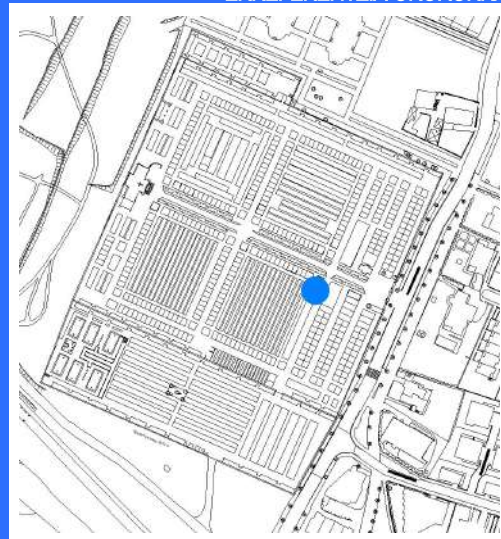
Dirección / Helbidea
Bostgarrena, 3A Manzana D-B1

**REFERENCIA GENERAL
 ERREFERENTZIA OROKORRA**

Polígono / Poligonoa.....016
 Manzana / Etxadia.....01
 Parcela / Partzela.....001



Plano de situación general / Kokapen-orokorreko planoa



Plano de situación / Kokapen-planoa

FOTOGRAFÍAS / ARGAZKIAK



INFORMACIÓN / INFORMAZIOA

DATOS PRINCIPALES / DATU NAGUSIAK

Uso principal / Erabilera nagusia.....Uso de equipamiento / Ekipamendu-erabilera
 Superficie de parcela (m2) / Partzelaren azalera (m2).....30.864,61
 Tipología edificatoria / Eraikuntzaren tipologia.....Cementerio / Hilerria
 Nº de plantas en catastro / Solairu-kopurua katastroaren arabera.....
 Estado de conservación / Kontserbazio-egoera.....Buena / Ona
 Año Construcción - Rehabilitación / Eraikuntza - Birgaikuntza Urtea
 Estilo / Estilo.....

FUENTES DE PROTECCIÓN DEL PATRIMONIO / ONDAREA BABESTEKO ITURRIAK

GV - Número de identificación / EJ - Identifikazio zenbakia.....
 GV - Bien Calificado / EJ - Kalifikatutako Ondasuna
 GV - Bien Inventariado / EJ - Inbentariatutako Ondasuna.....
 Monumento/Monumentua Conjunto monumental / Monumento multzoa
 GV - Bien propuesto para ser Declarado / EJ - Izendatu dadin proposatutako Ondasuna.....
 GV - Bien propuesto para protección local / EJ - Tokiko babesa eduki dezan proposatutako Ondasuna.....
 GV - Otros bienes / EJ - Bestelako Ondasunak.....

PGOU / HAPO 2001 OTRAS FUENTES

OBSERVACIONES / OHARRAK

ORDENACIÓN / ANTOLAMENDUA

CALIFICACIÓN POR LA CAPV / EAE-KO KALIFIKAZIOA

GRADO DE PROTECCIÓN / BABES-MAILA

Grado 3. Protección Básica / 3. Maila. Oinarrizko Babesa

GRADO DE AFECCIÓN / GAITZ-GRADUA

Elemento completo en su integridad / Elementu guztia bere osotasunean

GRADO DE INTERVENCIÓN / ESKU-HARTZE MAILA

2. Restauración conservadora / Zaharberrikuntza iraunarazlea



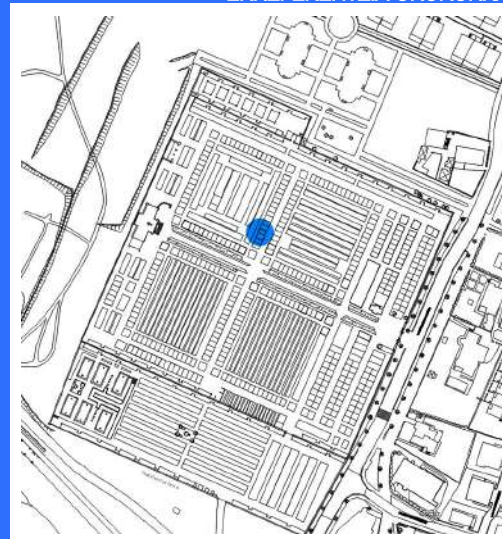
Dirección / Helbidea
Bostgarrena, 3a Manzana E12-16

**REFERENCIA GENERAL
 ERREFERENTZIA OROKORRA**

Polígono / Poligonoa.....016
 Manzana / Etxadia.....01
 Parcela / Partzela.....001




Plano de situación general / Kokapen-orokorreko planoa



Plano de situación / Kokapen-planoa

FOTOGRAFÍAS / ARGAZKIAK



INFORMACIÓN / INFORMAZIOA

DATOS PRINCIPALES / DATU NAGUSIAK

Uso principal / Erabilera nagusia..... Uso de equipamiento / Ekipamendu-erabilera
 Superficie de parcela (m2) / Partzelaren azalera (m2)..... -
 Tipología edificatoria / Eraikuntzaren tipologia..... Cementerio / Hilerría
 Nº de plantas en catastro / Solairu-kopurua katastroaren arabera.....
 Estado de conservación / Kontserbazio-egoera..... Buena / Ona
 Año Construcción - Rehabilitación / Eraikuntza - Birgaikuntza Urtea
 Estilo / Estilo.....

FUENTES DE PROTECCIÓN DEL PATRIMONIO / ONDAREA BABESTEKO ITURRIAK

GV - Número de identificación / EJ - Identifikazio zenbakia..... 220-09
 GV - Bien Calificado / EJ - Kalifikatutako Ondasuna
 GV - Bien Inventariado / EJ - Inbentariatutako Ondasuna.....
 Monumento/Monumentua Conjunto monumental / Monumento multzoa
 GV - Bien propuesto para ser Declarado / EJ - Izendatu dadin proposatutako Ondasuna.....
 GV - Bien propuesto para protección local / EJ - Tokiko babesa eduki dezan proposatutako Ondasuna.....
 GV - Otros bienes / EJ - Bestelako Ondasunak.....

PGOU / HAPO 2001 OTRAS FUENTES

OBSERVACIONES / OHARRAK

ORDENACIÓN / ANTOLAMENDUA

CALIFICACIÓN POR LA CAPV / EAE-KO KALIFIKAZIOA

GRADO DE PROTECCIÓN / BABES-MAILA

Grado 3. Protección Básica / 3. Maila. Oinarrizko Babesa

GRADO DE AFECCIÓN / GAITZ-GRADUA

Elemento completo en su integridad / Elementu guztia bere osotasunean

GRADO DE INTERVENCIÓN / ESKU-HARTZE MAILA

2. Restauración conservadora / Zaharberrikuntza iraunarazlea

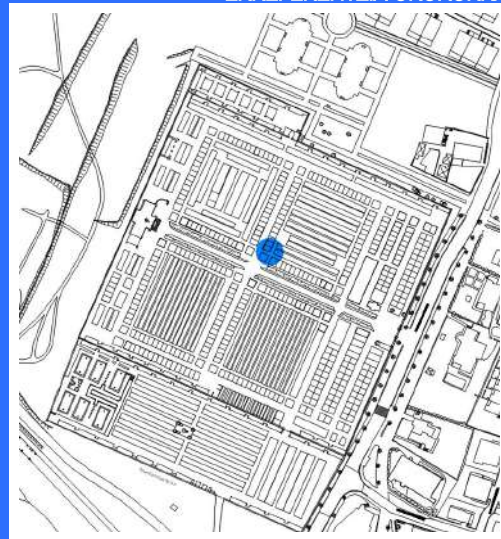
Dirección / Helbidea
Bostgarrena, 3a Manzana E2-6

REFERENCIA GENERAL
ERREFERENTZIA OROKORRA

Polígono / Poligonoa.....016
Manzana / Etxadia.....01
Parcela / Partzela.....001




Plano de situación general / Kokapen-orokorreko plano



Plano de situación / Kokapen-plano

FOTOGRAFÍAS / ARGAZKIAK



INFORMACIÓN / INFORMAZIOA

DATOS PRINCIPALES / DATU NAGUSIAK

Uso principal / Erabilera nagusia.....Uso de equipamiento / Ekipamendu-erabilera
Superficie de parcela (m2) / Partzelaren azalera (m2).....-
Tipología edificatoria / Eraikuntzaren tipologia.....Cementerio / Hilerria
Nº de plantas en catastro / Solairu-kopurua katastroaren arabera.....
Estado de conservación / Kontserbazio-egoera.....Buena / Ona
Año Construcción - Rehabilitación / Eraikuntza - Birgaikuntza Urtea
Estilo / Estilo.....

FUENTES DE PROTECCIÓN DEL PATRIMONIO / ONDAREA BABESTEKO ITURRIAK

GV - Número de identificación / EJ - Identifikazio zenbakia.....220-10
GV - Bien Calificado / EJ - Kalifikatutako Ondasuna
GV - Bien Inventariado / EJ - Inbentariatutako Ondasuna.....
 Monumento/Monumentua Conjunto monumental / Monumento multzoa
GV - Bien propuesto para ser Declarado / EJ - Izendatu dadin proposatutako Ondasuna.....
GV - Bien propuesto para protección local / EJ - Tokiko babesa eduki dezan proposatutako Ondasuna.....
GV - Otros bienes / EJ - Bestelako Ondasunak.....

PGOU / HAPO 2001 OTRAS FUENTES

OBSERVACIONES / OHARRAK

ORDENACIÓN / ANTOLAMENDUA

CALIFICACIÓN POR LA CAPV / EAE-KO KALIFIKAZIOA

GRADO DE PROTECCIÓN / BABES-MAILA

Grado 3. Protección Básica / 3. Maila. Oinarrizko Babesa

GRADO DE AFECCIÓN / GAITZ-GRADUA

Elemento completo en su integridad / Elementu guztia bere osotasunean

GRADO DE INTERVENCIÓN / ESKU-HARTZE MAILA

2. Restauración conservadora / Zaharberikuntza iraunarazlea

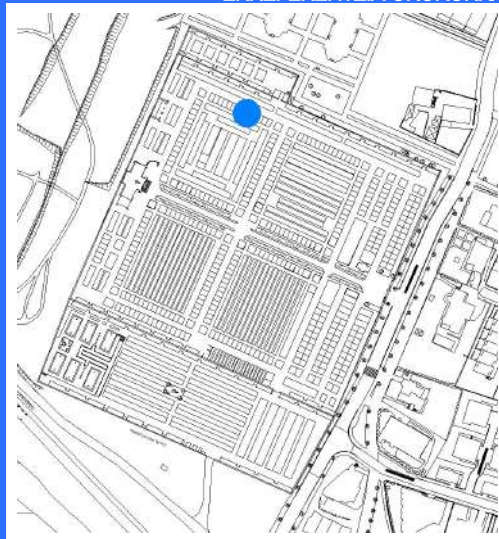
Dirección / Helbidea
Bostgarrena, 3A Manzana F40

REFERENCIA GENERAL
ERREFERENTZIA OROKORRA

Polígono / Poligonoa.....016
 Manzana / Etxadia.....01
 Parcela / Partzela.....001




Plano de situación general / Kokapen-orokorreko planoa



Plano de situación / Kokapen-planoa

FOTOGRAFÍAS / ARGAZKIAK



INFORMACIÓN / INFORMAZIOA

DATOS PRINCIPALES / DATU NAGUSIAK

Uso principal / Erabilera nagusia..... Uso de equipamiento / Ekipamendu-erabilera
 Superficie de parcela (m2) / Partzelaren azalera (m2).....30.864,61
 Tipología edificatoria / Eraikuntzaren tipologia..... Cementerio / Hilerría
 Nº de plantas en catastro / Solairu-kopurua katastroaren arabera.....
 Estado de conservación / Kontserbazio-egoera..... Buena / Ona
 Año Construcción - Rehabilitación / Eraikuntza - Birgaikuntza Urtea
 Estilo / Estilo.....

FUENTES DE PROTECCIÓN DEL PATRIMONIO / ONDAREA BABESTEKO ITURRIAK

GV - Número de identificación / EJ - Identifikazio zenbakia.....
 GV - Bien Calificado / EJ - Kalifikatutako Ondasuna
 GV - Bien Inventariado / EJ - Inbentariatutako Ondasuna.....
 Monumento/Monumentua Conjunto monumental / Monumento multzoa
 GV - Bien propuesto para ser Declarado / EJ - Izendatu dadin proposatutako Ondasuna.....
 GV - Bien propuesto para protección local / EJ - Tokiko babesa eduki dezan proposatutako Ondasuna.....
 GV - Otros bienes / EJ - Bestelako Ondasunak.....

PGOU / HAPO 2001 OTRAS FUENTES

OBSERVACIONES / OHARRAK

ORDENACIÓN / ANTOLAMENDUA

CALIFICACIÓN POR LA CAPV / EAE-KO KALIFIKAZIOA

GRADO DE PROTECCIÓN / BABES-MAILA

Grado 3. Protección Básica / 3. Maila. Oinarrizko Babesa

GRADO DE AFECCIÓN / GAITZ-GRADUA

Elemento completo en su integridad / Elementu guztia bere osotasunean

GRADO DE INTERVENCIÓN / ESKU-HARTZE MAILA

2. Restauración conservadora / Zaharberrikuntza iraunarazlea



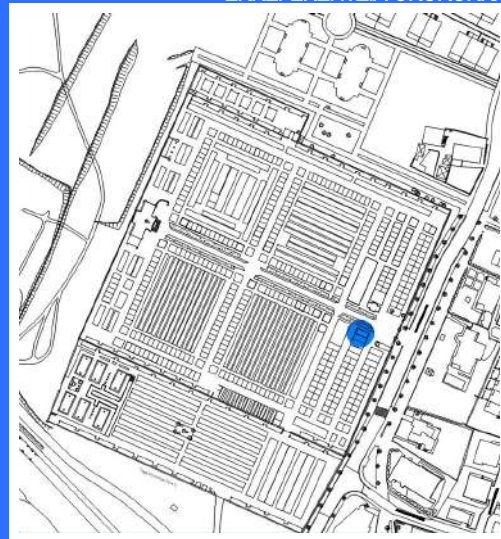
Dirección / Helbidea
Bostgarrena, 3A Manzana G1

REFERENCIA GENERAL
ERREFERENTZIA OROKORRA

Polígono / Poligonoa.....016
Manzana / Etxadia.....01
Parcela / Partzela.....001



Plano de situación general / Kokapen-orokorreko planoa



Plano de situación / Kokapen-planoa

FOTOGRAFÍAS / ARGAZKIAK



INFORMACIÓN / INFORMAZIOA

DATOS PRINCIPALES / DATU NAGUSIAK

Uso principal / Erabilera nagusia.....Uso de equipamiento / Ekipamendu-erabilera
Superficie de parcela (m2) / Partzelaren azalera (m2).....-
Tipología edificatoria / Eraikuntzaren tipologia.....Cementerio / Hilerria
Nº de plantas en catastro / Solairu-kopurua katastroaren arabera.....
Estado de conservación / Kontserbazio-egoera.....Buena / Ona
Año Construcción - Rehabilitación / Eraikuntza - Birgaikuntza Urtea
Estilo / Estilo.....

FUENTES DE PROTECCIÓN DEL PATRIMONIO / ONDAREA BABESTEKO ITURRIAK

GV - Número de identificación / EJ - Identifikazio zenbakia.....220-16
GV - Bien Calificado / EJ - Kalifikatutako Ondasuna
GV - Bien Inventariado / EJ - Inbentariatutako Ondasuna.....
 Monumento/Monumentua Conjunto monumental / Monumento multzoa
GV - Bien propuesto para ser Declarado / EJ - Izendatu dadin proposatutako Ondasuna.....
GV - Bien propuesto para protección local / EJ - Tokiko babesa eduki dezan proposatutako Ondasuna.....
GV - Otros bienes / EJ - Bestelako Ondasunak.....

PGOU / HAPO 2001 OTRAS FUENTES

OBSERVACIONES / OHARRAK

ORDENACIÓN / ANTOLAMENDUA

CALIFICACIÓN POR LA CAPV / EAE-KO KALIFIKAZIOA

GRADO DE PROTECCIÓN / BABES-MAILA

Grado 3. Protección Básica / 3. Maila. Oinarrizko Babesa

GRADO DE AFECCIÓN / GAITZ-GRADUA

Elemento completo en su integridad / Elementu guztia bere osotasunean

GRADO DE INTERVENCIÓN / ESKU-HARTZE MAILA

2. Restauración conservadora / Zaharberikuntza iraunarazlea

Dirección / Helbidea
Bostgarrena, 3a Manzana G12

**REFERENCIA GENERAL
 ERREFERENTZIA OROKORRA**

Polígono / Poligonoa.....016
 Manzana / Etxadia.....01
 Parcela / Partzela.....001




Plano de situación general / Kokapen-orokorreko planoa



Plano de situación / Kokapen-planoa

FOTOGRAFÍAS / ARGAZKIAK



INFORMACIÓN / INFORMAZIOA

DATOS PRINCIPALES / DATU NAGUSIAK

Uso principal / Erabilera nagusia..... Uso de equipamiento / Ekipamendu-erabilera
 Superficie de parcela (m2) / Partzelaren azalera (m2)..... -
 Tipología edificatoria / Eraikuntzaren tipologia..... Cementerio / Hilerria
 Nº de plantas en catastro / Solairu-kopurua katastroaren arabera.....
 Estado de conservación / Kontserbazio-egoera..... Buena / Ona
 Año Construcción - Rehabilitación / Eraikuntza - Birgaikuntza Urtea
 Estilo / Estilo.....

FUENTES DE PROTECCIÓN DEL PATRIMONIO / ONDAREA BABESTEKO ITURRIAK

GV - Número de identificación / EJ - Identifikazio zenbakia..... 220-03
 GV - Bien Calificado / EJ - Kalifikatutako Ondasuna
 GV - Bien Inventariado / EJ - Inbentariatutako Ondasuna.....
 Monumento/Monumentua Conjunto monumental / Monumento multzoa
 GV - Bien propuesto para ser Declarado / EJ - Izendatu dadin proposatutako Ondasuna.....
 GV - Bien propuesto para protección local / EJ - Tokiko babesa eduki dezan proposatutako Ondasuna.....
 GV - Otros bienes / EJ - Bestelako Ondasunak.....

PGOU / HAPO 2001 OTRAS FUENTES

OBSERVACIONES / OHARRAK

ORDENACIÓN / ANTOLAMENDUA

CALIFICACIÓN POR LA CAPV / EAE-KO KALIFIKAZIOA

GRADO DE PROTECCIÓN / BABES-MAILA

Grado 1. Protección Especial / 1. Maila. Babes Berezia

GRADO DE AFECCIÓN / GAITZ-GRADUA

Según Decreto / Dekretuaren arabera

GRADO DE INTERVENCIÓN / ESKU-HARTZE MAILA

2. Restauración conservadora / Zaharberrikuntza iraunarazlea

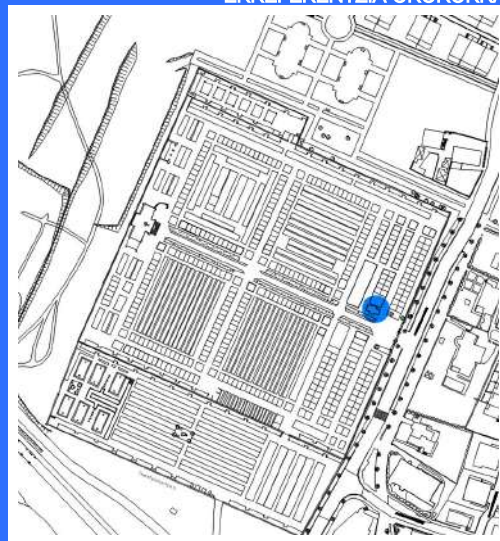
Dirección / Helbidea
Bostgarrena, 3a Manzana G13

REFERENCIA GENERAL
ERREFERENTZIA OROKORRA

Polígono / Poligonoa.....016
Manzana / Etxadia.....01
Parcela / Partzela.....001



Plano de situación general / Kokapen-orokorreko plano



Plano de situación / Kokapen-plano

FOTOGRAFÍAS / ARGAZKIAK



INFORMACIÓN / INFORMAZIOA

DATOS PRINCIPALES / DATU NAGUSIAK

Uso principal / Erabilera nagusia.....Uso de equipamiento / Ekipamendu-erabilera
Superficie de parcela (m2) / Partzelaren azalera (m2).....-
Tipología edificatoria / Eraikuntzaren tipologia.....Cementerio / Hilerría
Nº de plantas en catastro / Solairu-kopurua katastroaren arabera.....
Estado de conservación / Kontserbazio-egoera.....Buena / Ona
Año Construcción - Rehabilitación / Eraikuntza - Birgaikuntza Urtea
Estilo / Estilo.....

FUENTES DE PROTECCIÓN DEL PATRIMONIO / ONDAREA BABESTEKO ITURRIAK

GV - Número de identificación / EJ - Identifikazio zenbakia.....220-02
GV - Bien Calificado / EJ - Kalifikatutako Ondasuna
GV - Bien Inventariado / EJ - Inbentariatutako Ondasuna.....
 Monumento/Monumentua Conjunto monumental / Monumento multzoa
GV - Bien propuesto para ser Declarado / EJ - Izendatu dadin proposatutako Ondasuna.....
GV - Bien propuesto para protección local / EJ - Tokiko babesa eduki dezan proposatutako Ondasuna.....
GV - Otros bienes / EJ - Bestelako Ondasunak.....

PGOU / HAPO 2001 OTRAS FUENTES

OBSERVACIONES / OHARRAK

ORDENACIÓN / ANTOLAMENDUA

CALIFICACIÓN POR LA CAPV / EAE-KO KALIFIKAZIOA

GRADO DE PROTECCIÓN / BABES-MAILA

Grado 3. Protección Básica / 3. Maila. Oinarrizko Babesa

GRADO DE AFECCIÓN / GAITZ-GRADUA

Elemento completo en su integridad / Elementu guztia bere osotasunean

GRADO DE INTERVENCIÓN / ESKU-HARTZE MAILA

2. Restauración conservadora / Zaharberikuntza iraunarazlea

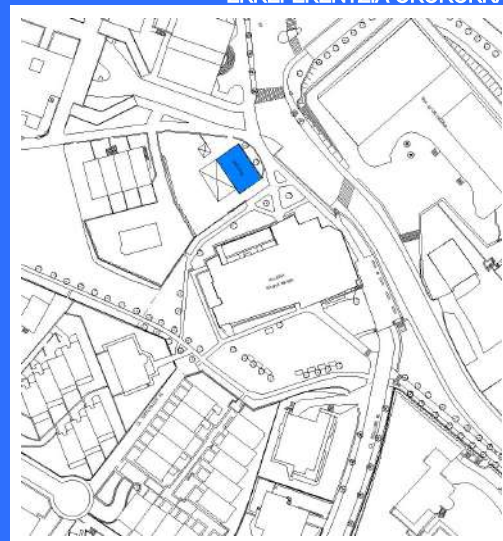
Dirección / Helbidea
Maidagan, 59

REFERENCIA GENERAL
ERREFERENTZIA OROKORRA

Polígono / Poligonoa.....016
Manzana / Etxadia.....04
Parcela / Partzela.....001



Plano de situación general / Kokapen-orokorreko planoa



Plano de situación / Kokapen-planoa

FOTOGRAFÍAS / ARGAZKIAK



INFORMACIÓN / INFORMAZIOA

DATOS PRINCIPALES / DATU NAGUSIAK

Uso principal / Erabilera nagusia..... Uso terciario / Hirugarren sektoreko erabilera
Superficie de parcela (m2) / Partzelaren azalera (m2)..... 883,71
Tipología edificatoria / Eraikuntzaren tipologia..... Caserío / Baserría
Nº de plantas en catastro / Solairu-kopurua katastroaren arabera..... B+2
Estado de conservación / Kontserbazio-egoera..... Buena / Ona
Año Construcción - Rehabilitación / Eraikuntza - Birgaikuntza Urtea S XVI
Estilo / Estilo.....

FUENTES DE PROTECCIÓN DEL PATRIMONIO / ONDAREA BABESTEKO ITURRIAK

GV - Número de identificación / EJ - Identifikazio zenbakia..... 229
GV - Bien Calificado / EJ - Kalifikatutako Ondasuna
GV - Bien Inventariado / EJ - Inbentariatutako Ondasuna.....
 Monumento/Monumentua Conjunto monumental / Monumento multzoa
GV - Bien propuesto para ser Declarado / EJ - Izendatu dadin proposatutako Ondasuna.....
GV - Bien propuesto para protección local / EJ - Tokiko babesa eduki dezan proposatutako Ondasuna.....
GV - Otros bienes / EJ - Bestelako Ondasunak.....

PGOU / HAPO 2001 OTRAS FUENTES

OBSERVACIONES / OHARRAK

ORDENACIÓN / ANTOLAMENDUA

CALIFICACIÓN POR LA CAPV / EAE-KO KALIFIKAZIOA

GRADO DE PROTECCIÓN / BABES-MAILA

Grado 3. Protección Básica / 3. Maila. Oinarrizko Babesa

GRADO DE AFECCIÓN / GAITZ-GRADUA

Envolvente de edificio en su integridad y estructura de madera / Eraikinaren ingurutzailea bere osotasunean eta zurezko egitura

GRADO DE INTERVENCIÓN / ESKU-HARTZE MAILA

3. Consolidación / Finkapena - 4. Reforma / Eraberritzea

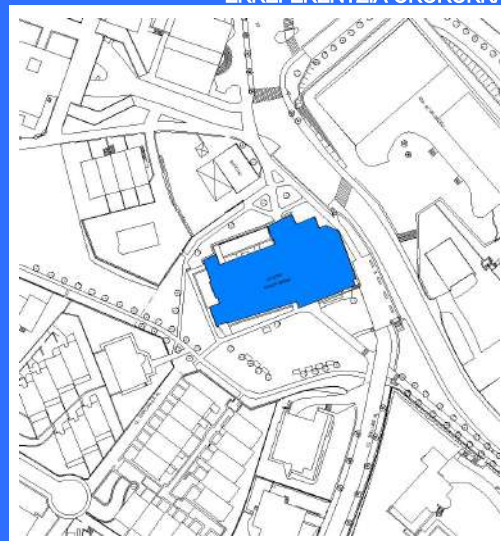
Dirección / Helbidea
Maidagan, 57

REFERENCIA GENERAL
ERREFERENTZIA OROKORRA

Polígono / Poligonoa.....016
Manzana / Etxadia.....04
Parcela / Partzela.....006



Plano de situación general / Kokapen-orokorre planoa



Plano de situación / Kokapen-planoa

FOTOGRAFÍAS / ARGAZKIAK



INFORMACIÓN / INFORMAZIOA

DATOS PRINCIPALES / DATU NAGUSIAK

Uso principal / Erabilera nagusia.....Dotacional / Zuzkidura
Superficie de parcela (m2) / Partzelaren azalera (m2).....3.993,11
Tipología edificatoria / Eraikuntzaren tipologia.....Religiosa / Erlijosoa
Nº de plantas en catastro / Solairu-kopurua katastroaren arabera.....S+B+3
Estado de conservación / Kontserbazio-egoera.....Buena / Ona
Año Construcción - Rehabilitación / Eraikuntza - Birgaikuntza UrteaXVIII
Estilo / Estilo.....barroco / Barroko

FUENTES DE PROTECCIÓN DEL PATRIMONIO / ONDAREA BABESTEKO ITURRIAK

GV - Número de identificación / EJ - Identifikazio zenbakia.....230
GV - Bien Calificado / EJ - Kalifikatutako Ondasuna
GV - Bien Inventariado / EJ - Inbentariatutako Ondasuna.....X
 Monumento/Monumentua Conjunto monumental / Monumento multzoa
GV - Bien propuesto para ser Declarado / EJ - Izendatu dadin proposatutako Ondasuna.....
GV - Bien propuesto para protección local / EJ - Tokiko babesa eduki dezan proposatutako Ondasuna.....
GV - Otros bienes / EJ - Bestelako Ondasunak.....

PGOU / HAPO 2001 OTRAS FUENTES

OBSERVACIONES / OHARRAK

ORDEN 03/10/2001 - BOPV N°205 23/10/2001

ORDENACIÓN / ANTOLAMENDUA

CALIFICACIÓN POR LA CAPV / EAE-KO KALIFIKAZIOA

Monumento/Monumentu
Zona arqueológica o paleontológica / Eremu arkeologiko edo paleontologikoa

GRADO DE PROTECCIÓN / BABES-MAILA

Grado 2. Protección Media / 2. Maila. Babes ertaina

GRADO DE AFECCIÓN / GAITZ-GRADUA

Según Decreto / Dekretuaren arabera

GRADO DE INTERVENCIÓN / ESKU-HARTZE MAILA

1. Restauración científica / Zaharberrikuntza zientifikoa

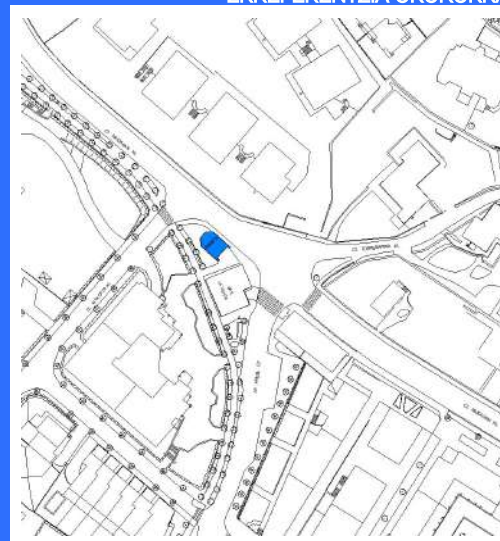
Dirección / Helbidea
Angel Etorbidea, 49-2

REFERENCIA GENERAL
ERREFERENTZIA OROKORRA

Polígono / Poligonoa.....016
Manzana / Etxadia.....07
Parcela / Partzela.....001



Plano de situación general / Kokapen-orokorreko planoa



Plano de situación / Kokapen-planoa

FOTOGRAFÍAS / ARGAZKIAK



INFORMACIÓN / INFORMAZIOA

DATOS PRINCIPALES / DATU NAGUSIAK

Uso principal / Erabilera nagusia..... Uso de equipamiento / Ekipamendu-erabilera
Superficie de parcela (m2) / Partzelaren azalera (m2)..... 1.016,92
Tipología edificatoria / Eraikuntzaren tipologia..... Religiosa / Erlijiosoa
Nº de plantas en catastro / Solairu-kopurua katastroaren arabera..... B
Estado de conservación / Kontserbazio-egoera..... Buena / Ona
Año Construcción - Rehabilitación / Eraikuntza - Birgaikuntza Urtea s XVIII
Estilo / Estilo.....

FUENTES DE PROTECCIÓN DEL PATRIMONIO / ONDAREA BABESTEKO ITURRIAK

GV - Número de identificación / EJ - Identifikazio zenbakia..... 231
GV - Bien Calificado / EJ - Kalifikatutako Ondasuna
GV - Bien Inventariado / EJ - Inbentariatutako Ondasuna.....
 Monumento/Monumentua Conjunto monumental / Monumento multzoa
GV - Bien propuesto para ser Declarado / EJ - Izendatu dadin proposatutako Ondasuna.....
GV - Bien propuesto para protección local / EJ - Tokiko babesa eduki dezan proposatutako Ondasuna.....
GV - Otros bienes / EJ - Bestelako Ondasunak.....

PGOU / HAPO 2001 OTRAS FUENTES

OBSERVACIONES / OHARRAK

ORDENACIÓN / ANTOLAMENDUA

CALIFICACIÓN POR LA CAPV / EAE-KO KALIFIKAZIOA

GRADO DE PROTECCIÓN / BABES-MAILA

Grado 3. Protección Básica / 3. Maila. Oinarrizko Babesa

GRADO DE AFECCIÓN / GAITZ-GRADUA

Edificio completo en su integridad / Eraikin guztia bere osotasunean

GRADO DE INTERVENCIÓN / ESKU-HARTZE MAILA

2. Restauración conservadora / Zaharberrikuntza iraunarazlea

Dirección / Helbidea
Zugatzarte Etorbidea, 27

REFERENCIA GENERAL
ERREFERENTZIA OROKORRA

Polígono / Poligonoa.....016
Manzana / Etxadia.....16
Parcela / Partzela.....002



Plano de situación general / Kokapen-orokorreko planoa



Plano de situación / Kokapen-planoa

FOTOGRAFÍAS / ARGAZKIAK



INFORMACIÓN / INFORMAZIOA

DATOS PRINCIPALES / DATU NAGUSIAK

Uso principal / Erabilera nagusia..... Uso residencial / Bizitegitarako erabilera
Superficie de parcela (m2) / Partzelaren azalera (m2)..... 1844,41
Tipología edificatoria / Eraikuntzaren tipologia.....Palacio / Jauregia
Nº de plantas en catastro / Solairu-kopurua katastroaren arabera.....S+B+3
Estado de conservación / Kontserbazio-egoera.....Obra / Obra
Año Construcción - Rehabilitación / Eraikuntza - Birgaikuntza Urtea 1917
Estilo / Estilo.....Eclepticismo-Neovasco / Ekleptizismo- Euskal estilo berria

FUENTES DE PROTECCIÓN DEL PATRIMONIO / ONDAREA BABESTEKO ITURRIAK

GV - Número de identificación / EJ - Identifikazio zenbakia.....060
GV - Bien Calificado / EJ - Kalifikatutako Ondasuna
GV - Bien Inventariado / EJ - Inbentariatutako Ondasuna.....
 Monumento/Monumentua Conjunto monumental / Monumento multzoa
GV - Bien propuesto para ser Declarado / EJ - Izendatu dadin proposatutako Ondasuna.....
GV - Bien propuesto para protección local / EJ - Tokiko babesa eduki dezan proposatutako Ondasuna.....
GV - Otros bienes / EJ - Bestelako Ondasunak.....

PGOU / HAPO 2001 OTRAS FUENTES

OBSERVACIONES / OHARRAK

DECRETO 89/2001_22/05- BOPV Nº 106 _05-06-2001. CE1 DECRETO 89/2001_22/05- BOPV Nº 32 _14-08-2002. CE2 DECRETO 89/2001_22/05- BOPV Nº 35 _19-02-2002. CE3 DECRETO 89/2001_22/05- BOPV Nº 104 _04-06-2002.

ORDENACIÓN / ANTOLAMENDUA

CALIFICACIÓN POR LA CAPV / EAE-KO KALIFIKAZIOA

Conjunto monumental: Area singularizada de Getxo ZONA B/Monumento multzoak: Getxoko eremu berezia B ZONA

GRADO DE PROTECCIÓN / BABES-MAILA

Nivel 1. Protección Especial (según Decreto Grado 2. Protección Media) / 1. Maila. Babes Berezia (Dekretuaren arabera 2. Gradua. Babes ertaina)

GRADO DE AFECCIÓN / GAITZ-GRADUA

Según Decreto / Dekretuaren arabera

GRADO DE INTERVENCIÓN / ESKU-HARTZE MAILA

Según Decreto / Dekretuaren arabera



FOTOGRAFÍAS / ARGAZKIAK



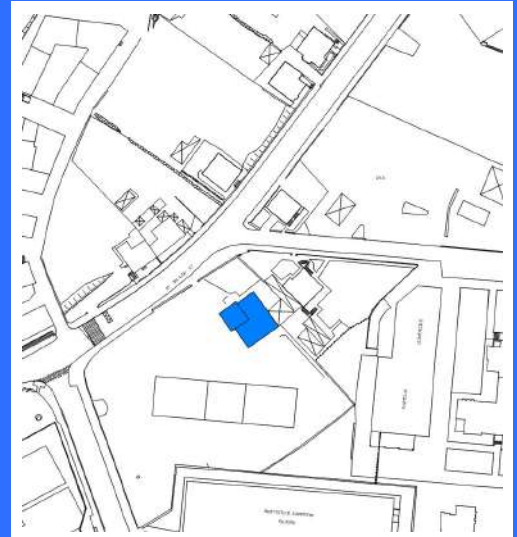
Dirección / Helbidea
Salsidu Etorbidea, 46

REFERENCIA GENERAL
ERREFERENTZIA OROKORRA

Polígono / Poligonoa.....017
Manzana / Etxadia..... 16
Parcela / Partzela.....002



Plano de situación general / Kokapen-orokorreko planoa



Plano de situación / Kokapen-planoa

INFORMACIÓN / INFORMAZIOA

DATOS PRINCIPALES / DATU NAGUSIAK

Uso principal / Erabilera nagusia..... Uso residencial / Bizitegitarako erabilera
Superficie de parcela (m2) / Partzelaren azalera (m2)..... 1.136,22
Tipología edificatoria / Eraikuntzaren tipologia..... Casa / Etxea
Nº de plantas en catastro / Solairu-kopurua katastroaren arabera..... B+2
Estado de conservación / Kontserbazio-egoera..... Buena / Ona
Año Construcción - Rehabilitación / Eraikuntza - Birgaikuntza Urtea 2016
Estilo / Estilo..... Eclepticismo / Ekleptizismoa

FUENTES DE PROTECCIÓN DEL PATRIMONIO / ONDAREA BABESTEKO ITURRIAK

GV - Número de identificación / EJ - Identifikazio zenbakia..... 125
GV - Bien Calificado / EJ - Kalifikatutako Ondasuna
GV - Bien Inventariado / EJ - Inbentariatutako Ondasuna.....
 Monumento/Monumentua Conjunto monumental / Monumento multzoa
GV - Bien propuesto para ser Declarado / EJ - Izendatu dadin proposatutako Ondasuna.....
GV - Bien propuesto para protección local / EJ - Tokiko babesa eduki dezan proposatutako Ondasuna.....
GV - Otros bienes / EJ - Bestelako Ondasunak.....

PGOU / HAPO 2001 OTRAS FUENTES

OBSERVACIONES / OHARRAK

DECRETO 89/2001_22/05- BOPV Nº 106 _05-06-2001. CE1 DECRETO 89/2001_22/05-
BOPV Nº 32 _14-08-2002. CE2 DECRETO 89/2001_22/05- BOPV Nº 35 _19-02-2002. CE3
DECRETO 89/2001_22/05- BOPV Nº 104 _04-06-2002

ORDENACIÓN / ANTOLAMENDUA

CALIFICACIÓN POR LA CAPV / EAE-KO KALIFIKAZIOA

Conjunto monumental / Monumento multzoa

GRADO DE PROTECCIÓN / BABES-MAILA

Nivel 1. Protección Especial (según Decreto Grado 2. Protección Media) / 1. Maila. Babes Berezia
(Dekretuaren arabera 2. Gradua. Babes ertaina)

GRADO DE AFECCIÓN / GAITZ-GRADUA

Según Decreto / Dekretuaren arabera

GRADO DE INTERVENCIÓN / ESKU-HARTZE MAILA

Según Decreto / Dekretuaren arabera

Dirección / Helbidea
Sarrikobaso, 02

REFERENCIA GENERAL
ERREFERENTZIA OROKORRA

Polígono / Poligonoa.....017
Manzana / Etxadia.....40
Parcela / Partzela.....001



Plano de situación general / Kokapen-orokorreko planoa



Plano de situación / Kokapen-planoa

FOTOGRAFÍAS / ARGAZKIAK



INFORMACIÓN / INFORMAZIOA

DATOS PRINCIPALES / DATU NAGUSIAK

Uso principal / Erabilera nagusia..... Uso residencial / Bizitegitarako erabilera
Superficie de parcela (m2) / Partzelaren azalera (m2).....431,15
Tipología edificatoria / Eraikuntzaren tipologia..... Edificio aislado / Eraikin isolatua
Nº de plantas en catastro / Solairu-kopurua katastroaren arabera.....
Estado de conservación / Kontserbazio-egoera..... Buena / Ona
Año Construcción - Rehabilitación / Eraikuntza - Birgaikuntza Urtea 1920
Estilo / Estilo..... Neogotico montañes / Menditar neogotikoa

FUENTES DE PROTECCIÓN DEL PATRIMONIO / ONDAREA BABESTEKO ITURRIAK

GV - Número de identificación / EJ - Identifikazio zenbakia.....219
GV - Bien Calificado / EJ - Kalifikatutako Ondasuna
GV - Bien Inventariado / EJ - Inbentariatutako Ondasuna.....
 Monumento/Monumentua Conjunto monumental / Monumento multzoa
GV - Bien propuesto para ser Declarado / EJ - Izendatu dadin proposatutako Ondasuna.....
GV - Bien propuesto para protección local / EJ - Tokiko babesa eduki dezan proposatutako Ondasuna.....
GV - Otros bienes / EJ - Bestelako Ondasunak.....

PGOU / HAPO 2001 OTRAS FUENTES

OBSERVACIONES / OHARRAK

ORDENACIÓN / ANTOLAMENDUA

CALIFICACIÓN POR LA CAPV / EAE-KO KALIFIKAZIOA

GRADO DE PROTECCIÓN / BABES-MAILA

Grado 3. Protección Básica / 3. Maila. Oinarrizko Babesa

GRADO DE AFECCIÓN / GAITZ-GRADUA

Envolvente de edificio en su integridad, estructura de madera, portal y escalera comunitaria / Eraikinaren ingurutzailea bere osotasunean, zurezko egitura, atari eta atariko eskailera

GRADO DE INTERVENCIÓN / ESKU-HARTZE MAILA

3. Consolidación / Finkapena - 4. Reforma / Eraberritzea



Venancio Echevarria, 07

019/02/005

nº de referencia en el Catálogo de Patrimonio del Plan General / Erreferentzia zk. Plan Orokorren Katalogoan

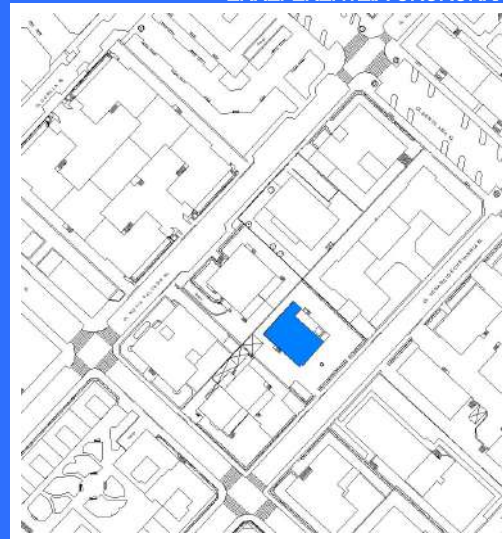
Dirección / Helbidea
Venancio Echevarria, 07

REFERENCIA GENERAL
ERREFERENTZIA OROKORRA

Polígono / Poligonoa.....019
Manzana / Etxadia.....02
Parcela / Partzela.....005



Plano de situación general / Kokapen-orokorreko planoa



Plano de situación / Kokapen-planoa

FOTOGRAFÍAS / ARGAZKIAK



INFORMACIÓN / INFORMAZIOA

DATOS PRINCIPALES / DATU NAGUSIAK

Uso principal / Erabilera nagusia..... Uso residencial / Bizitegitarako erabilera
Superficie de parcela (m2) / Partzelaren azalera (m2)..... 915,45
Tipología edificatoria / Eraikuntzaren tipologia..... Casa / Etxea
Nº de plantas en catastro / Solairu-kopurua katastroaren arabera..... S+B+2
Estado de conservación / Kontserbazio-egoera..... Buena / Ona
Año Construcción - Rehabilitación / Eraikuntza - Birgaikuntza Urtea 1945
Estilo / Estilo..... Neovasco / Euskal estilo berria

FUENTES DE PROTECCIÓN DEL PATRIMONIO / ONDAREA BABESTEKO ITURRIAK

GV - Número de identificación / EJ - Identifikazio zenbakia.....
GV - Bien Calificado / EJ - Kalifikatutako Ondasuna
GV - Bien Inventariado / EJ - Inbentariatutako Ondasuna.....
 Monumento/Monumentua Conjunto monumental / Monumento multzoa
GV - Bien propuesto para ser Declarado / EJ - Izendatu dadin proposatutako Ondasuna.....
GV - Bien propuesto para protección local / EJ - Tokiko babesa eduki dezan proposatutako Ondasuna.....
GV - Otros bienes / EJ - Bestelako Ondasunak.....
PGOU / HAPO 2001 OTRAS FUENTES

OBSERVACIONES / OHARRAK

ORDENACIÓN / ANTOLAMENDUA

CALIFICACIÓN POR LA CAPV / EAE-KO KALIFIKAZIOA

GRADO DE PROTECCIÓN / BABES-MAILA

Grado 3. Protección Básica / 3. Maila. Oinarrizko Babesa

GRADO DE AFECCIÓN / GAITZ-GRADUA

Envolvente de edificio en su integridad / Eraikinaren ingurutzailea bere osotasunean

GRADO DE INTERVENCIÓN / ESKU-HARTZE MAILA

3. Consolidación / Finkapena - 4. Reforma / Eraberritzea

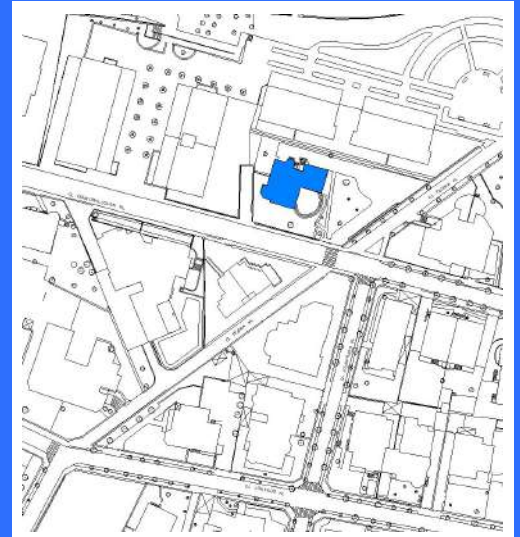
Dirección / Helbidea
Cristóbal Colón, 17

REFERENCIA GENERAL
ERREFERENTZIA OROKORRA

Polígono / Poligonoa.....020
Manzana / Etxadia.....02
Parcela / Partzela.....003



Plano de situación general / Kokapen-orokorreko planoa



Plano de situación / Kokapen-planoa

FOTOGRAFÍAS / ARGAZKIAK



INFORMACIÓN / INFORMAZIOA

DATOS PRINCIPALES / DATU NAGUSIAK

Uso principal / Erabilera nagusia..... Uso residencial / Bizitegitarako erabilera
Superficie de parcela (m2) / Partzelaren azalera (m2)..... 1.465,53
Tipología edificatoria / Eraikuntzaren tipologia.....Palacio / Jauregia
Nº de plantas en catastro / Solairu-kopurua katastroaren arabera.....S+B+3
Estado de conservación / Kontserbazio-egoera.....Buena / Ona
Año Construcción - Rehabilitación / Eraikuntza - Birgaikuntza Urtea 1915
Estilo / Estilo.....Regionalista montañes / Menditar erregionalista

FUENTES DE PROTECCIÓN DEL PATRIMONIO / ONDAREA BABESTEKO ITURRIAK

GV - Número de identificación / EJ - Identifikazio zenbakia.....227
GV - Bien Calificado / EJ - Kalifikatutako Ondasuna
GV - Bien Inventariado / EJ - Inbentariatutako Ondasuna.....
 Monumento/Monumentua Conjunto monumental / Monumento multzoa
GV - Bien propuesto para ser Declarado / EJ - Izendatu dadin proposatutako Ondasuna.....
GV - Bien propuesto para protección local / EJ - Tokiko babesa eduki dezan proposatutako Ondasuna.....
GV - Otros bienes / EJ - Bestelako Ondasunak.....

PGOU / HAPO 2001 OTRAS FUENTES

OBSERVACIONES / OHARRAK

DECRETO 89/2001_22/05- BOPV Nº 106 _05-06-2001. CE1 DECRETO 89/2001_22/05-
BOPV Nº 32 _14-08-2002. CE2 DECRETO 89/2001_22/05- BOPV Nº 35 _19-02-2002. CE3
DECRETO 89/2001_22/05- BOPV Nº 104 _04-06-2002

ORDENACIÓN / ANTOLAMENDUA

CALIFICACIÓN POR LA CAPV / EAE-KO KALIFIKAZIOA

Conjunto monumental: Area singularizada de Getxo ZONA B/Monumento multzoak: Getxoko eremu berezia B ZONA

GRADO DE PROTECCIÓN / BABES-MAILA

Nivel 1. Protección Especial (según Decreto Grado 3. Protección Básica) / 1. Maila. Babes Berezia (Dekretuaren arabera 3. Gradua. Oinarrizko Babesa)

GRADO DE AFECCIÓN / GAITZ-GRADUA

Según Decreto / Dekretuaren arabera

GRADO DE INTERVENCIÓN / ESKU-HARTZE MAILA

Según Decreto / Dekretuaren arabera

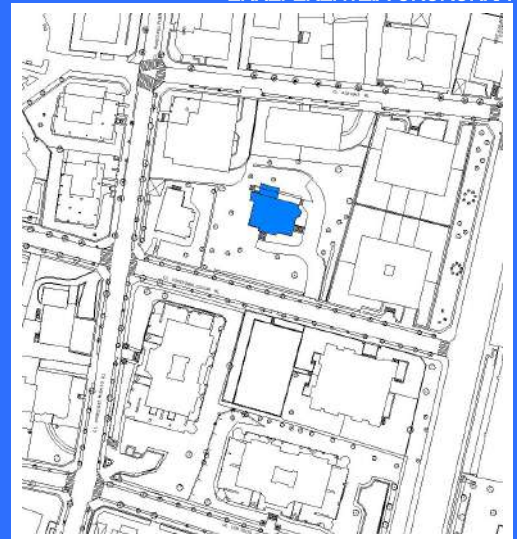
Dirección / Helbidea
Cristóbal Colón, 23

REFERENCIA GENERAL
ERREFERENTZIA OROKORRA

Polígono / Poligonoa.....020
Manzana / Etxadia.....03
Parcela / Partzela.....001



Plano de situación general / Kokapen-orokorreko planoa



Plano de situación / Kokapen-planoa

FOTOGRAFÍAS / ARGAZKIAK



INFORMACIÓN / INFORMAZIOA

DATOS PRINCIPALES / DATU NAGUSIAK

Uso principal / Erabilera nagusia.....Residencial / Egoitzakoa
Superficie de parcela (m2) / Partzelaren azalera (m2).....1.751,23
Tipología edificatoria / Eraikuntzaren tipologia.....Edificio aislado / Eraikin isolatua
Nº de plantas en catastro / Solairu-kopurua katastroaren arabera.....S+B+2
Estado de conservación / Kontserbazio-egoera.....Buena / Ona
Año Construcción - Rehabilitación / Eraikuntza - Birgaikuntza Urtea1915
Estilo / Estilo.....Eclepticismo-Neovasco / Ekleptizismo- Euskal estilo berria

FUENTES DE PROTECCIÓN DEL PATRIMONIO / ONDAREA BABESTEKO ITURRIAK

GV - Número de identificación / EJ - Identifikazio zenbakia.....136
GV - Bien Calificado / EJ - Kalifikatutako Ondasuna
GV - Bien Inventariado / EJ - Inbentariatutako Ondasuna.....
 Monumento/Monumentua Conjunto monumental / Monumento multzoa
GV - Bien propuesto para ser Declarado / EJ - Izendatu dadin proposatutako Ondasuna.....
GV - Bien propuesto para protección local / EJ - Tokiko babesa eduki dezan proposatutako Ondasuna.....
GV - Otros bienes / EJ - Bestelako Ondasunak.....

PGOU / HAPO 2001 OTRAS FUENTES

OBSERVACIONES / OHARRAK

DECRETO 89/2001_22/05- BOPV Nº 106 _05-06-2001. CE1 DECRETO 89/2001_22/05- BOPV Nº 32 _14-08-2002. CE2 DECRETO 89/2001_22/05- BOPV Nº 35 _19-02-2002. CE3 DECRETO 89/2001_22/05- BOPV Nº 104 _04-06-2002

ORDENACIÓN / ANTOLAMENDUA

CALIFICACIÓN POR LA CAPV / EAE-KO KALIFIKAZIOA

Conjunto monumental: Area singularizada de Getxo ZONA B/Monumento multzoak: Getxoko eremu berezia B ZONA

GRADO DE PROTECCIÓN / BABES-MAILA

Nivel 1. Protección Especial (según Decreto Grado 2. Protección Media) / 1. Maila. Babes Berezia (Dekretuaren arabera 2. Gradua. Babes ertaina)

GRADO DE AFECCIÓN / GAITZ-GRADUA

Según Decreto / Dekretuaren arabera

GRADO DE INTERVENCIÓN / ESKU-HARTZE MAILA

Según Decreto / Dekretuaren arabera



Txaleta

020/03/003

nº de referencia en el Catálogo de Patrimonio del Plan General / Erreferentzia zk. Plan Orokorren Katalogoan

Dirección / Helbidea
Paseo del Puerto, 24

REFERENCIA GENERAL
ERREFERENTZIA OROKORRA

Polígono / Poligonoa.....020
Manzana / Etxadia.....03
Parcela / Partzela.....003



Plano de situación general / Kokapen-orokorreko planoa



Plano de situación / Kokapen-planoa

FOTOGRAFÍAS / ARGAZKIAK



INFORMACIÓN / INFORMAZIOA

DATOS PRINCIPALES / DATU NAGUSIAK

Uso principal / Erabilera nagusia.....Residencial / Egoitzakoa
Superficie de parcela (m2) / Partzelaren azalera (m2).....616,44
Tipología edificatoria / Eraikuntzaren tipologia.....Edificio aislado / Eraikin isolatua
Nº de plantas en catastro / Solairu-kopurua katastroaren arabera.....S+B+2
Estado de conservación / Kontserbazio-egoera.....Buena / Ona
Año Construcción - Rehabilitación / Eraikuntza - Birgaikuntza Urtea 1920
Estilo / Estilo.....Eclepticismo-Neovasco / Ekleptizismo- Euskal estilo berria

FUENTES DE PROTECCIÓN DEL PATRIMONIO / ONDAREA BABESTEKO ITURRIAK

GV - Número de identificación / EJ - Identifikazio zenbakia..... 143
GV - Bien Calificado / EJ - Kalifikatutako Ondasuna
GV - Bien Inventariado / EJ - Inbentariatutako Ondasuna.....
 Monumento/Monumentua Conjunto monumental / Monumento multzoa
GV - Bien propuesto para ser Declarado / EJ - Izendatu dadin proposatutako Ondasuna.....
GV - Bien propuesto para protección local / EJ - Tokiko babesa eduki dezan proposatutako Ondasuna.....
GV - Otros bienes / EJ - Bestelako Ondasunak.....

PGOU / HAPO 2001 OTRAS FUENTES

OBSERVACIONES / OHARRAK

DECRETO 89/2001_22/05- BOPV Nº 106 _05-06-2001. CE1 DECRETO 89/2001_22/05- BOPV Nº 32 _14-08-2002. CE2 DECRETO 89/2001_22/05- BOPV Nº 35 _19-02-2002. CE3 DECRETO 89/2001_22/05- BOPV Nº 104 _04-06-2002

ORDENACIÓN / ANTOLAMENDUA

CALIFICACIÓN POR LA CAPV / EAE-KO KALIFIKAZIOA

Conjunto monumental: Area singularizada de Getxo ZONA B/Monumento multzoak: Getxoko eremu berezia B ZONA

GRADO DE PROTECCIÓN / BABES-MAILA

Nivel 1. Protección Especial (según Decreto Grado 3. Protección Básica) / 1. Maila. Babes Berezia (Dekretuaren arabera 3. Gradua. Oinarrizko Babesa)

GRADO DE AFECCIÓN / GAITZ-GRADUA

Según Decreto / Dekretuaren arabera

GRADO DE INTERVENCIÓN / ESKU-HARTZE MAILA

Según Decreto / Dekretuaren arabera



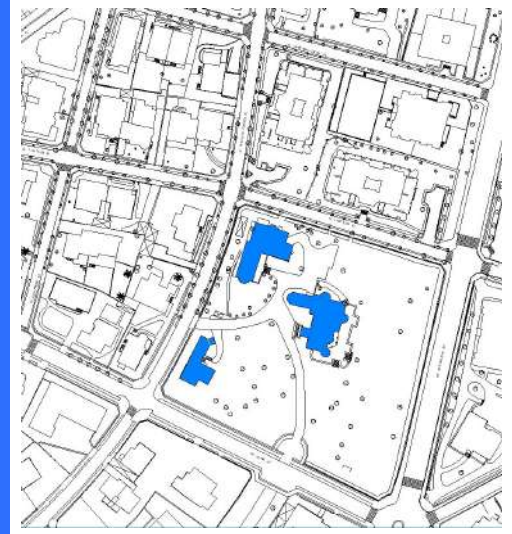
Dirección / Helbidea
Paseo del Puerto, 20C

REFERENCIA GENERAL
ERREFERENTZIA OROKORRA

Polígono / Poligonoa.....020
Manzana / Etxadia.....06
Parcela / Partzela.....001



Plano de situación general / Kokapen-orokorreko planoa



Plano de situación / Kokapen-planoa

FOTOGRAFÍAS / ARGAZKIAK



INFORMACIÓN / INFORMAZIOA

DATOS PRINCIPALES / DATU NAGUSIAK

Uso principal / Erabilera nagusia..... Uso residencial / Bizitegitarako erabilera
Superficie de parcela (m2) / Partzelaren azalera (m2)..... 11.827,32
Tipología edificatoria / Eraikuntzaren tipologia..... Palacio / Jauregia
Nº de plantas en catastro / Solairu-kopurua katastroaren arabera..... S+B+3
Estado de conservación / Kontserbazio-egoera..... Buena / Ona
Año Construcción - Rehabilitación / Eraikuntza - Birgaikuntza Urtea 1917
Estilo / Estilo..... Eclepticismo / Ekleptizismoa

FUENTES DE PROTECCIÓN DEL PATRIMONIO / ONDAREA BABESTEKO ITURRIAK

GV - Número de identificación / EJ - Identifikazio zenbakia..... 129
GV - Bien Calificado / EJ - Kalifikatutako Ondasuna
GV - Bien Inventariado / EJ - Inbentariatutako Ondasuna.....
 Monumento/Monumentua Conjunto monumental / Monumento multzoa
GV - Bien propuesto para ser Declarado / EJ - Izendatu dadin proposatutako Ondasuna.....
GV - Bien propuesto para protección local / EJ - Tokiko babesa eduki dezan proposatutako Ondasuna.....
GV - Otros bienes / EJ - Bestelako Ondasunak.....

PGOU / HAPO 2001 OTRAS FUENTES

OBSERVACIONES / OHARRAK

DECRETO 89/2001_22/05- BOPV Nº 106 _05-06-2001. CE1 DECRETO 89/2001_22/05- BOPV Nº 32 _14-08-2002. CE2 DECRETO 89/2001_22/05- BOPV Nº 35 _19-02-2002. CE3 DECRETO 89/2001_22/05- BOPV Nº 104 _04-06-2002

ORDENACIÓN / ANTOLAMENDUA

CALIFICACIÓN POR LA CAPV / EAE-KO KALIFIKAZIOA

Conjunto monumental: Area singularizada de Getxo ZONA B/Monumento multzoak: Getxoko eremu berezia B ZONA

GRADO DE PROTECCIÓN / BABES-MAILA

Nivel 1. Protección Especial (según Decreto Grado 1. Protección Especial) / 1. Maila. Babes Berezia (Dekretuaren arabera 1. Gradua, Babes Berezia)

GRADO DE AFECCIÓN / GAITZ-GRADUA

Según Decreto / Dekretuaren arabera

GRADO DE INTERVENCIÓN / ESKU-HARTZE MAILA

Según Decreto / Dekretuaren arabera



Dirección / Helbidea

Calle Paseo Marques de Arluz e Ibarra Kalea esquina con Muelle Ereaga Kaia

Polígono / Poligonoa.....024

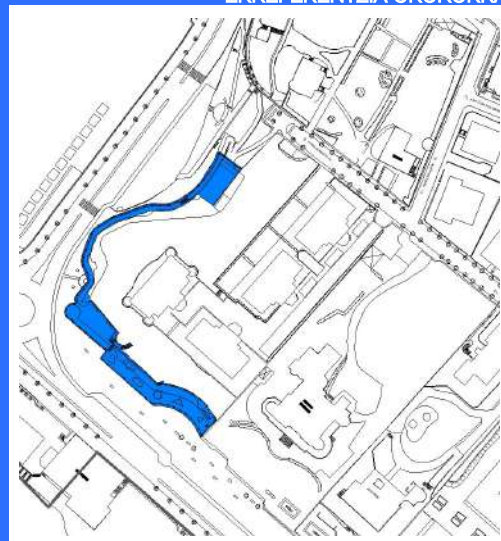
Manzana / Etxadia.....

Parcela / Partzela.....

REFERENCIA GENERAL ERREFERENTZIA OROKORRA



Plano de situación general / Kokapen-orokorreko planoa



Plano de situación / Kokapen-planoa

FOTOGRAFÍAS / ARGAZKIAK



INFORMACIÓN / INFORMAZIOA

DATOS PRINCIPALES / DATU NAGUSIAK

Uso principal / Erabilera nagusia..... Espectáculos y recreativos / Ikuskisun eta dibertimenduak

Superficie de parcela (m2) / Partzelaren azalera (m2)..... 6.260,69

Tipología edificatoria / Eraikuntzaren tipologia..... Sin definir / Zehaztu gabe

Nº de plantas en catastro / Solairu-kopurua katastroaren arabera.....

Estado de conservación / Kontserbazio-egoera..... Mala / Txarra

Año Construcción - Rehabilitación / Eraikuntza - Birgaikuntza Urtea 1915

Estilo / Estilo..... Postmodernista / Postmodernista

FUENTES DE PROTECCIÓN DEL PATRIMONIO / ONDAREA BABESTEKO ITURRIAK

GV - Número de identificación / EJ - Identifikazio zenbakia..... 082

GV - Bien Calificado / EJ - Kalifikatutako Ondasuna

GV - Bien Inventariado / EJ - Inbentariatutako Ondasuna.....

Monumento/Monumentua Conjunto monumental / Monumento multzoa

GV - Bien propuesto para ser Declarado / EJ - Izendatu dadin proposatutako Ondasuna.....

GV - Bien propuesto para protección local / EJ - Tokiko babesa eduki dezan proposatutako Ondasuna.....

GV - Otros bienes / EJ - Bestelako Ondasunak.....

PGOU / HAPO 2001 OTRAS FUENTES

OBSERVACIONES / OHARRAK

DECRETO 89/2001_22/05- BOPV Nº 106 _05-06-2001. CE1 DECRETO 89/2001_22/05- BOPV Nº 32 _14-08-2002. CE2 DECRETO 89/2001_22/05- BOPV Nº 35 _19-02-2002. CE3 DECRETO 89/2001_22/05- BOPV Nº 104 _04-06-2002

ORDENACIÓN / ANTOLAMENDUA

CALIFICACIÓN POR LA CAPV / EAE-KO KALIFIKAZIOA

Conjunto monumental: Area singularizada de Getxo ZONA B/Monumento multzoak: Getxoko eremu berezia B ZONA

GRADO DE PROTECCIÓN / BABES-MAILA

Nivel 1. Protección Especial (según Decreto Grado 1. Protección Especial) / 1. Maila. Babes Berezia (Dekretuaren arabera 1. Gradua, Babes Berezia)

GRADO DE AFECCIÓN / GAITZ-GRADUA

Según Decreto / Dekretuaren arabera

GRADO DE INTERVENCIÓN / ESKU-HARTZE MAILA

Según Decreto / Dekretuaren arabera

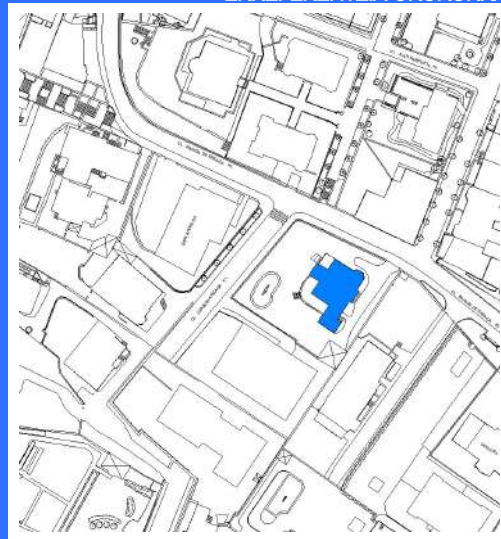
Dirección / Helbidea
Bajada de Ereaga, 07

REFERENCIA GENERAL
ERREFERENTZIA OROKORRA

Polígono / Poligonoa.....024
Manzana / Etxadia.....01
Parcela / Partzela.....001



Plano de situación general / Kokapen-orokorreko planoa



Plano de situación / Kokapen-planoa

FOTOGRAFÍAS / ARGAZKIAK



INFORMACIÓN / INFORMAZIOA

DATOS PRINCIPALES / DATU NAGUSIAK

Uso principal / Erabilera nagusia..... Uso residencial / Bizitegitarako erabilera
Superficie de parcela (m2) / Partzelaren azalera (m2)..... 1.492,87
Tipología edificatoria / Eraikuntzaren tipologia..... Casa unifamiliar / familia bakarreko etxe
Nº de plantas en catastro / Solairu-kopurua katastroaren arabera..... S+B+2
Estado de conservación / Kontserbazio-egoera..... Buena / Ona
Año Construcción - Rehabilitación / Eraikuntza - Birgaikuntza Urtea 1920
Estilo / Estilo..... Eclepticismo / Ekleptizismoa

FUENTES DE PROTECCIÓN DEL PATRIMONIO / ONDAREA BABESTEKO ITURRIAK

GV - Número de identificación / EJ - Identifikazio zenbakia.....090
GV - Bien Calificado / EJ - Kalifikatutako Ondasuna
GV - Bien Inventariado / EJ - Inbentariatutako Ondasuna.....
 Monumento/Monumentua Conjunto monumental / Monumento multzoa
GV - Bien propuesto para ser Declarado / EJ - Izendatu dadin proposatutako Ondasuna.....
GV - Bien propuesto para protección local / EJ - Tokiko babesa eduki dezan proposatutako Ondasuna.....
GV - Otros bienes / EJ - Bestelako Ondasunak.....

PGOU / HAPO 2001 OTRAS FUENTES

OBSERVACIONES / OHARRAK

DECRETO 89/2001_22/05- BOPV Nº 106 _05-06-2001. CE1 DECRETO 89/2001_22/05- BOPV Nº 32 _14-08-2002. CE2 DECRETO 89/2001_22/05- BOPV Nº 35 _19-02-2002. CE3 DECRETO 89/2001_22/05- BOPV Nº 104 _04-06-2002

ORDENACIÓN / ANTOLAMENDUA

CALIFICACIÓN POR LA CAPV / EAE-KO KALIFIKAZIOA

Conjunto monumental: Area singularizada de Getxo ZONA B/Monumento multzoak: Getxoko eremu berezia B ZONA

GRADO DE PROTECCIÓN / BABES-MAILA

Nivel 1. Protección Especial (según Decreto Grado 3. Protección Básica) / 1. Maila. Babes Berezia (Dekretuaren arabera 3. Gradua. Oinarrizko Babesa)

GRADO DE AFECCIÓN / GAITZ-GRADUA

Según Decreto / Dekretuaren arabera

GRADO DE INTERVENCIÓN / ESKU-HARTZE MAILA

Según Decreto / Dekretuaren arabera

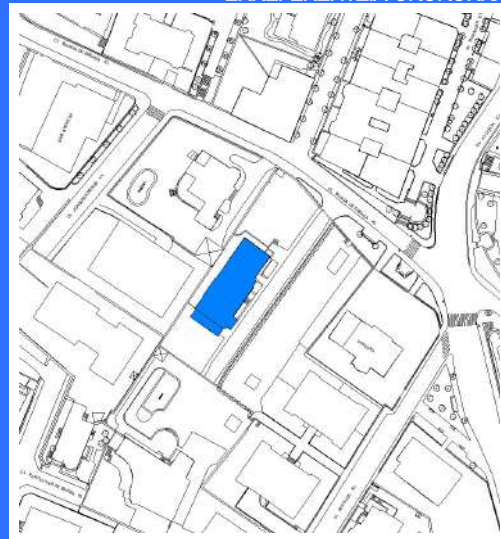
Dirección / Helbidea
Bajada de Ereaga, 05

REFERENCIA GENERAL
ERREFERENTZIA OROKORRA

Polígono / Poligonoa.....024
Manzana / Etxadia.....01
Parcela / Partzela.....003



Plano de situación general / Kokapen-orokorreko planoa



Plano de situación / Kokapen-planoa

FOTOGRAFÍAS / ARGAZKIAK



INFORMACIÓN / INFORMAZIOA

DATOS PRINCIPALES / DATU NAGUSIAK

Uso principal / Erabilera nagusia..... Uso residencial / Bizitegitarako erabilera
Superficie de parcela (m2) / Partzelaren azalera (m2)..... 1.798,28
Tipología edificatoria / Eraikuntzaren tipologia..... Casa unifamiliar / familia bakarreko etxe
Nº de plantas en catastro / Solairu-kopurua katastroaren arabera..... S+B+3
Estado de conservación / Kontserbazio-egoera..... Buena / Ona
Año Construcción - Rehabilitación / Eraikuntza - Birgaikuntza Urtea 1920
Estilo / Estilo..... Eclepticismo-Neovasco / Ekleptizismo- Euskal estilo berria

FUENTES DE PROTECCIÓN DEL PATRIMONIO / ONDAREA BABESTEKO ITURRIAK

GV - Número de identificación / EJ - Identifikazio zenbakia.....089
GV - Bien Calificado / EJ - Kalifikatutako Ondasuna
GV - Bien Inventariado / EJ - Inbentariatutako Ondasuna.....
 Monumento/Monumentua Conjunto monumental / Monumento multzoa
GV - Bien propuesto para ser Declarado / EJ - Izendatu dadin proposatutako Ondasuna.....
GV - Bien propuesto para protección local / EJ - Tokiko babesa eduki dezan proposatutako Ondasuna.....
GV - Otros bienes / EJ - Bestelako Ondasunak.....

PGOU / HAPO 2001 OTRAS FUENTES

OBSERVACIONES / OHARRAK

DECRETO 89/2001_22/05- BOPV Nº 106 _05-06-2001. CE1 DECRETO 89/2001_22/05- BOPV Nº 32 _14-08-2002. CE2 DECRETO 89/2001_22/05- BOPV Nº 35 _19-02-2002. CE3 DECRETO 89/2001_22/05- BOPV Nº 104 _04-06-2002

ORDENACIÓN / ANTOLAMENDUA

CALIFICACIÓN POR LA CAPV / EAE-KO KALIFIKAZIOA

Conjunto monumental: Area singularizada de Getxo ZONA B/Monumento multzoak: Getxoko eremu berezia B ZONA

GRADO DE PROTECCIÓN / BABES-MAILA

Nivel 1. Protección Especial (según Decreto Grado 3. Protección Básica) / 1. Maila. Babes Berezia (Dekretuaren arabera 3. Gradua. Oinarrizko Babesa)

GRADO DE AFECCIÓN / GAITZ-GRADUA

Según Decreto / Dekretuaren arabera

GRADO DE INTERVENCIÓN / ESKU-HARTZE MAILA

Según Decreto / Dekretuaren arabera



Dirección / Helbidea
Bajada de Ereaga, 01

REFERENCIA GENERAL
ERREFERENTZIA OROKORRA

Polígono / Poligonoa.....024
Manzana / Etxadia.....01
Parcela / Partzela.....005



Plano de situación general / Kokapen-orokorreko planoa



Plano de situación / Kokapen-planoa

FOTOGRAFÍAS / ARGAZKIAK



INFORMACIÓN / INFORMAZIOA

DATOS PRINCIPALES / DATU NAGUSIAK

Uso principal / Erabilera nagusia..... Uso residencial / Bizitegitarako erabilera
Superficie de parcela (m2) / Partzelaren azalera (m2)..... 1.206,55
Tipología edificatoria / Eraikuntzaren tipologia..... Bloque abierto / bloke irekia
Nº de plantas en catastro / Solairu-kopurua katastroaren arabera..... S+B+4
Estado de conservación / Kontserbazio-egoera..... Buena / Ona
Año Construcción - Rehabilitación / Eraikuntza - Birgaikuntza Urtea 1925
Estilo / Estilo..... Eclepticismo / Ekleptizismoa

FUENTES DE PROTECCIÓN DEL PATRIMONIO / ONDAREA BABESTEKO ITURRIAK

GV - Número de identificación / EJ - Identifikazio zenbakia.....088
GV - Bien Calificado / EJ - Kalifikatutako Ondasuna
GV - Bien Inventariado / EJ - Inbentariatutako Ondasuna.....
 Monumento/Monumentua Conjunto monumental / Monumento multzoa
GV - Bien propuesto para ser Declarado / EJ - Izendatu dadin proposatutako Ondasuna.....
GV - Bien propuesto para protección local / EJ - Tokiko babesa eduki dezan proposatutako Ondasuna.....
GV - Otros bienes / EJ - Bestelako Ondasunak.....

PGOU / HAPO 2001 OTRAS FUENTES

OBSERVACIONES / OHARRAK

DECRETO 89/2001_22/05- BOPV Nº 106 _05-06-2001. CE1 DECRETO 89/2001_22/05- BOPV Nº 32 _14-08-2002. CE2 DECRETO 89/2001_22/05- BOPV Nº 35 _19-02-2002. CE3 DECRETO 89/2001_22/05- BOPV Nº 104 _04-06-2002

ORDENACIÓN / ANTOLAMENDUA

CALIFICACIÓN POR LA CAPV / EAE-KO KALIFIKAZIOA

Conjunto monumental: Area singularizada de Getxo ZONA B/Monumento multzoak: Getxoko eremu berezia B ZONA

GRADO DE PROTECCIÓN / BABES-MAILA

Nivel 1. Protección Especial (según Decreto Grado 3. Protección Básica) / 1. Maila. Babes Berezia (Dekretuaren arabera 3. Gradua. Oinarrizko Babesa)

GRADO DE AFECCIÓN / GAITZ-GRADUA

Según Decreto / Dekretuaren arabera

GRADO DE INTERVENCIÓN / ESKU-HARTZE MAILA

Según Decreto / Dekretuaren arabera



Dirección / Helbidea
Particular de Ibarra, 06

REFERENCIA GENERAL
ERREFERENTZIA OROKORRA

Polígono / Poligonoa.....024
Manzana / Etxadia.....01
Parcela / Partzela.....006



Plano de situación general / Kokapen-orokorre planoa



Plano de situación / Kokapen-planoa

FOTOGRAFÍAS / ARGAZKIAK



INFORMACIÓN / INFORMAZIOA

DATOS PRINCIPALES / DATU NAGUSIAK

Uso principal / Erabilera nagusia..... Uso residencial / Bizitegitarako erabilera
Superficie de parcela (m2) / Partzelaren azalera (m2).....546,04
Tipología edificatoria / Eraikuntzaren tipologia..... Casa unifamiliar / familia bakarreko etxe
Nº de plantas en catastro / Solairu-kopurua katastroaren arabera.....S+B+2
Estado de conservación / Kontserbazio-egoera.....Buena / Ona
Año Construcción - Rehabilitación / Eraikuntza - Birgaikuntza Urtea 1914
Estilo / Estilo.....Eclepticismo-Neovasco / Ekleptizismo- Euskal estilo berria

FUENTES DE PROTECCIÓN DEL PATRIMONIO / ONDAREA BABESTEKO ITURRIAK

GV - Número de identificación / EJ - Identifikazio zenbakia.....086
GV - Bien Calificado / EJ - Kalifikatutako Ondasuna
GV - Bien Inventariado / EJ - Inbentariatutako Ondasuna.....
 Monumento/Monumentua Conjunto monumental / Monumento multzoa
GV - Bien propuesto para ser Declarado / EJ - Izendatu dadin proposatutako Ondasuna.....
GV - Bien propuesto para protección local / EJ - Tokiko babesa eduki dezan proposatutako Ondasuna.....
GV - Otros bienes / EJ - Bestelako Ondasunak.....

PGOU / HAPO 2001 OTRAS FUENTES

OBSERVACIONES / OHARRAK

DECRETO 89/2001_22/05- BOPV Nº 106 _05-06-2001. CE1 DECRETO 89/2001_22/05- BOPV Nº 32 _14-08-2002. CE2 DECRETO 89/2001_22/05- BOPV Nº 35 _19-02-2002. CE3 DECRETO 89/2001_22/05- BOPV Nº 104 _04-06-2002

ORDENACIÓN / ANTOLAMENDUA

CALIFICACIÓN POR LA CAPV / EAE-KO KALIFIKAZIOA

Conjunto monumental: Area singularizada de Getxo ZONA B/Monumento multzoak: Getxoko eremu berezia B ZONA

GRADO DE PROTECCIÓN / BABES-MAILA

Nivel 1. Protección Especial (según Decreto Grado 3. Protección Básica) / 1. Maila. Babes Berezia (Dekretuaren arabera 3. Gradua. Oinarrizko Babesa)

GRADO DE AFECCIÓN / GAITZ-GRADUA

Según Decreto / Dekretuaren arabera

GRADO DE INTERVENCIÓN / ESKU-HARTZE MAILA

Según Decreto / Dekretuaren arabera

Dirección / Helbidea
Particular de Ibarra, 04

REFERENCIA GENERAL
ERREFERENTZIA OROKORRA

Polígono / Poligonoa.....024
Manzana / Etxadia.....01
Parcela / Partzela.....008



Plano de situación general / Kokapen-orokorreko planoa



Plano de situación / Kokapen-planoa

FOTOGRAFÍAS / ARGAZKIAK



INFORMACIÓN / INFORMAZIOA

DATOS PRINCIPALES / DATU NAGUSIAK

Uso principal / Erabilera nagusia..... Uso residencial / Bizitegitarako erabilera
Superficie de parcela (m2) / Partzelaren azalera (m2).....561,54
Tipología edificatoria / Eraikuntzaren tipologia..... Casa unifamiliar / familia bakarreko etxe
Nº de plantas en catastro / Solairu-kopurua katastroaren arabera.....B+1
Estado de conservación / Kontserbazio-egoera.....Buena / Ona
Año Construcción - Rehabilitación / Eraikuntza - Birgaikuntza Urtea
Estilo / Estilo..... Eclepticismo / Ekleptizismoa

FUENTES DE PROTECCIÓN DEL PATRIMONIO / ONDAREA BABESTEKO ITURRIAK

GV - Número de identificación / EJ - Identifikazio zenbakia.....093
GV - Bien Calificado / EJ - Kalifikatutako Ondasuna
GV - Bien Inventariado / EJ - Inbentariatutako Ondasuna.....
 Monumento/Monumentua Conjunto monumental / Monumento multzoa
GV - Bien propuesto para ser Declarado / EJ - Izendatu dadin proposatutako Ondasuna.....
GV - Bien propuesto para protección local / EJ - Tokiko babesa eduki dezan proposatutako Ondasuna.....
GV - Otros bienes / EJ - Bestelako Ondasunak.....

PGOU / HAPO 2001 OTRAS FUENTES

OBSERVACIONES / OHARRAK

DECRETO 89/2001_22/05- BOPV Nº 106 _05-06-2001. CE1 DECRETO 89/2001_22/05- BOPV Nº 32 _14-08-2002. CE2 DECRETO 89/2001_22/05- BOPV Nº 35 _19-02-2002. CE3 DECRETO 89/2001_22/05- BOPV Nº 104 _04-06-2002

ORDENACIÓN / ANTOLAMENDUA

CALIFICACIÓN POR LA CAPV / EAE-KO KALIFIKAZIOA

Conjunto monumental: Area singularizada de Getxo ZONA B/Monumento multzoak: Getxoko eremu berezia B ZONA

GRADO DE PROTECCIÓN / BABES-MAILA

Nivel 1. Protección Especial (según Decreto Grado 3. Protección Básica) / 1. Maila. Babes Berezia (Dekretuaren arabera 3. Gradua. Oinarrizko Babesa)

GRADO DE AFECCIÓN / GAITZ-GRADUA

Según Decreto / Dekretuaren arabera

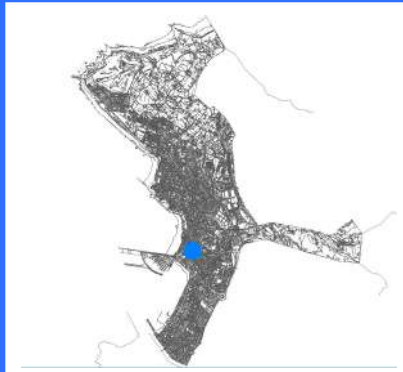
GRADO DE INTERVENCIÓN / ESKU-HARTZE MAILA

Según Decreto / Dekretuaren arabera

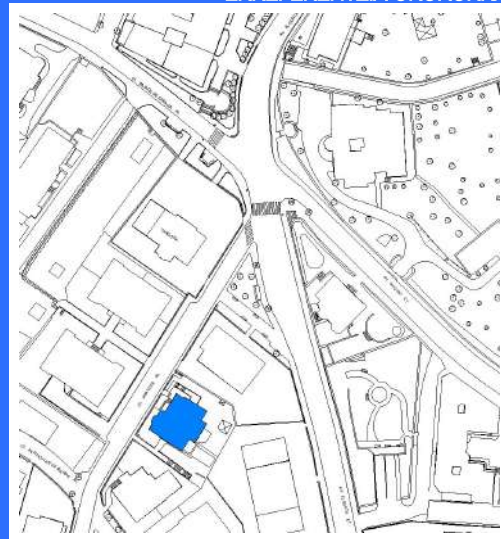
Dirección / Helbidea
Arriluze, 03

REFERENCIA GENERAL
ERREFERENTZIA OROKORRA

Polígono / Poligonoa.....024
Manzana / Etxadia.....02
Parcela / Partzela.....002



Plano de situación general / Kokapen-orokorreko planoa



Plano de situación / Kokapen-planoa

FOTOGRAFÍAS / ARGAZKIAK



INFORMACIÓN / INFORMAZIOA

DATOS PRINCIPALES / DATU NAGUSIAK

Uso principal / Erabilera nagusia..... Uso residencial / Bizitegitarako erabilera
Superficie de parcela (m2) / Partzelaren azalera (m2).....797,20
Tipología edificatoria / Eraikuntzaren tipologia.....Casa unifamiliar / Familia bakarreko etxe
Nº de plantas en catastro / Solairu-kopurua katastroaren arabera.....S+B+4
Estado de conservación / Kontserbazio-egoera.....Buena / Ona
Año Construcción - Rehabilitación / Eraikuntza - Birgaikuntza Urtea 1910
Estilo / Estilo.....Eclepticismo / Ekleptizismoa

FUENTES DE PROTECCIÓN DEL PATRIMONIO / ONDAREA BABESTEKO ITURRIAK

GV - Número de identificación / EJ - Identifikazio zenbakia.....076
GV - Bien Calificado / EJ - Kalifikatutako Ondasuna
GV - Bien Inventariado / EJ - Inbentariatutako Ondasuna.....
 Monumento/Monumentua Conjunto monumental / Monumento multzoa
GV - Bien propuesto para ser Declarado / EJ - Izendatu dadin proposatutako Ondasuna.....
GV - Bien propuesto para protección local / EJ - Tokiko babesa eduki dezan proposatutako Ondasuna.....
GV - Otros bienes / EJ - Bestelako Ondasunak.....

PGOU / HAPO 2001 OTRAS FUENTES

OBSERVACIONES / OHARRAK

DECRETO 89/2001_22/05- BOPV Nº 106 _05-06-2001. CE1 DECRETO 89/2001_22/05- BOPV Nº 32 _14-08-2002. CE2 DECRETO 89/2001_22/05- BOPV Nº 35 _19-02-2002. CE3 DECRETO 89/2001_22/05- BOPV Nº 104 _04-06-2002

ORDENACIÓN / ANTOLAMENDUA

CALIFICACIÓN POR LA CAPV / EAE-KO KALIFIKAZIOA

Conjunto monumental: Area singularizada de Getxo ZONA B/Monumento multzoak: Getxoko eremu berezia B ZONA

GRADO DE PROTECCIÓN / BABES-MAILA

Nivel 1. Protección Especial (según Decreto Grado 3. Protección Básica) / 1. Maila. Babes Berezia (Dekretuaren arabera 3. Gradua. Oinarrizko Babesa)

GRADO DE AFECCIÓN / GAITZ-GRADUA

Según Decreto / Dekretuaren arabera

GRADO DE INTERVENCIÓN / ESKU-HARTZE MAILA

Según Decreto / Dekretuaren arabera

Dirección / Helbidea
San Isidro, 06

REFERENCIA GENERAL
ERREFERENTZIA OROKORRA

Polígono / Poligonoa.....024
Manzana / Etxadia.....02
Parcela / Partzela.....004



Plano de situación general / Kokapen-orokorreko planoak



Plano de situación / Kokapen-planoak

FOTOGRAFÍAS / ARGAZKIAK



INFORMACIÓN / INFORMAZIOA

DATOS PRINCIPALES / DATU NAGUSIAK

Uso principal / Erabilera nagusia..... Uso residencial / Bizitegitarako erabilera
Superficie de parcela (m2) / Partzelaren azalera (m2).....578,50
Tipología edificatoria / Eraikuntzaren tipologia..... Casa unifamiliar / familia bakarreko etxe
Nº de plantas en catastro / Solairu-kopurua katastroaren arabera..... S+B+2
Estado de conservación / Kontserbazio-egoera..... Buena / Ona
Año Construcción - Rehabilitación / Eraikuntza - Birgaikuntza Urtea 1910
Estilo / Estilo..... Eclepticismo / Ekleptizismoa

FUENTES DE PROTECCIÓN DEL PATRIMONIO / ONDAREA BABESTEKO ITURRIAK

GV - Número de identificación / EJ - Identifikazio zenbakia.....095
GV - Bien Calificado / EJ - Kalifikatutako Ondasuna
GV - Bien Inventariado / EJ - Inbentariatutako Ondasuna.....
 Monumento/Monumentua Conjunto monumental / Monumento multzoa
GV - Bien propuesto para ser Declarado / EJ - Izendatu dadin proposatutako Ondasuna.....
GV - Bien propuesto para protección local / EJ - Tokiko babesa eduki dezan proposatutako Ondasuna.....
GV - Otros bienes / EJ - Bestelako Ondasunak.....

PGOU / HAPO 2001 OTRAS FUENTES

OBSERVACIONES / OHARRAK

DECRETO 89/2001_22/05- BOPV Nº 106 _05-06-2001. CE1 DECRETO 89/2001_22/05- BOPV Nº 32 _14-08-2002. CE2 DECRETO 89/2001_22/05- BOPV Nº 35 _19-02-2002. CE3 DECRETO 89/2001_22/05- BOPV Nº 104 _04-06-2002

ORDENACIÓN / ANTOLAMENDUA

CALIFICACIÓN POR LA CAPV / EAE-KO KALIFIKAZIOA

Conjunto monumental: Area singularizada de Getxo ZONA B/Monumento multzoak: Getxoko eremu berezia B ZONA

GRADO DE PROTECCIÓN / BABES-MAILA

Nivel 1. Protección Especial (según Decreto Grado 3. Protección Básica) / 1. Maila. Babes Berezia (Dekretuaren arabera 3. Gradua. Oinarrizko Babesa)

GRADO DE AFECCIÓN / GAITZ-GRADUA

Según Decreto / Dekretuaren arabera

GRADO DE INTERVENCIÓN / ESKU-HARTZE MAILA

Según Decreto / Dekretuaren arabera

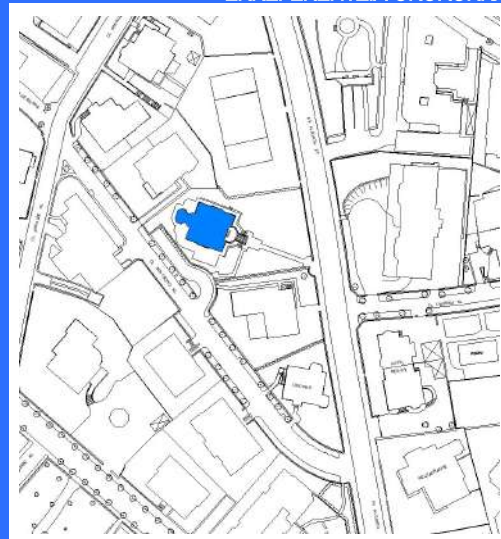
Dirección / Helbidea
Algorta Etorbidea, 09

REFERENCIA GENERAL
ERREFERENTZIA OROKORRA

Polígono / Poligonoa.....024
Manzana / Etxadia.....02
Parcela / Partzela.....005



Plano de situación general / Kokapen-orokorreko planoa



Plano de situación / Kokapen-planoa

FOTOGRAFÍAS / ARGAZKIAK



INFORMACIÓN / INFORMAZIOA

DATOS PRINCIPALES / DATU NAGUSIAK

Uso principal / Erabilera nagusia..... Uso residencial / Bizitegitarako erabilera
Superficie de parcela (m2) / Partzelaren azalera (m2)..... 1.447,40
Tipología edificatoria / Eraikuntzaren tipologia.....Palacio / Jauregia
Nº de plantas en catastro / Solairu-kopurua katastroaren arabera.....B+3
Estado de conservación / Kontserbazio-egoera.....Buena / Ona
Año Construcción - Rehabilitación / Eraikuntza - Birgaikuntza Urtea 1890
Estilo / Estilo.....Eclepticismo / Ekleptizismoa

FUENTES DE PROTECCIÓN DEL PATRIMONIO / ONDAREA BABESTEKO ITURRIAK

GV - Número de identificación / EJ - Identifikazio zenbakia.....075
GV - Bien Calificado / EJ - Kalifikatutako Ondasuna
GV - Bien Inventariado / EJ - Inbentariatutako Ondasuna.....
 Monumento/Monumentua Conjunto monumental / Monumento multzoa
GV - Bien propuesto para ser Declarado / EJ - Izendatu dadin proposatutako Ondasuna.....
GV - Bien propuesto para protección local / EJ - Tokiko babesa eduki dezan proposatutako Ondasuna.....
GV - Otros bienes / EJ - Bestelako Ondasunak.....

PGOU / HAPO 2001 OTRAS FUENTES

OBSERVACIONES / OHARRAK

DECRETO 89/2001_22/05- BOPV Nº 106 _05-06-2001. CE1 DECRETO 89/2001_22/05- BOPV Nº 32 _14-08-2002. CE2 DECRETO 89/2001_22/05- BOPV Nº 35 _19-02-2002. CE3 DECRETO 89/2001_22/05- BOPV Nº 104 _04-06-2002

ORDENACIÓN / ANTOLAMENDUA

CALIFICACIÓN POR LA CAPV / EAE-KO KALIFIKAZIOA

Conjunto monumental: Area singularizada de Getxo ZONA B/Monumento multzoak: Getxoko eremu berezia B ZONA

GRADO DE PROTECCIÓN / BABES-MAILA

Nivel 1. Protección Especial (según Decreto Grado 2. Protección Media) / 1. Maila. Babes Berezia (Dekretuaren arabera 2. Gradua. Babes ertaina)

GRADO DE AFECCIÓN / GAITZ-GRADUA

Según Decreto / Dekretuaren arabera

GRADO DE INTERVENCIÓN / ESKU-HARTZE MAILA

Según Decreto / Dekretuaren arabera



FOTOGRAFÍAS / ARGAZKIAK



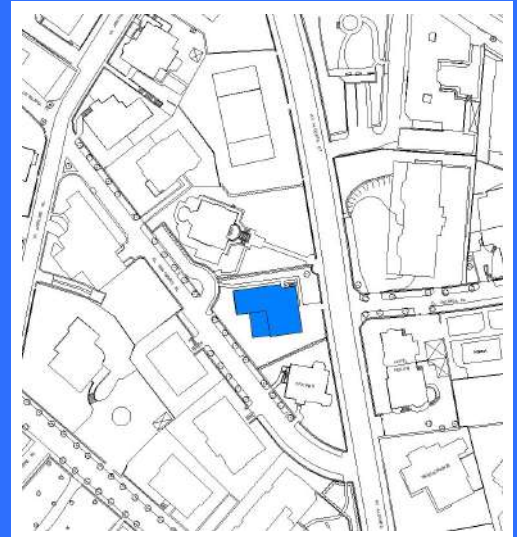
Dirección / Helbidea
Algorta Etorbidea, 07

REFERENCIA GENERAL
ERREFERENTZIA OROKORRA

Polígono / Poligonoa.....024
Manzana / Etxadia.....02
Parcela / Partzela.....006



Plano de situación general / Kokapen-orokorreko planoak



Plano de situación / Kokapen-planoak

INFORMACIÓN / INFORMAZIOA

DATOS PRINCIPALES / DATU NAGUSIAK

Uso principal / Erabilera nagusia..... Uso residencial / Bizitegitarako erabilera
Superficie de parcela (m2) / Partzelaren azalera (m2)..... 941,93
Tipología edificatoria / Eraikuntzaren tipologia..... Casa unifamiliar / familia bakarreko etxe
Nº de plantas en catastro / Solairu-kopurua katastroaren arabera..... S+B+2
Estado de conservación / Kontserbazio-egoera..... Buena / Ona
Año Construcción - Rehabilitación / Eraikuntza - Birgaikuntza Urtea 1890
Estilo / Estilo..... Eclepticismo / Ekleptizismoa

FUENTES DE PROTECCIÓN DEL PATRIMONIO / ONDAREA BABESTEKO ITURRIAK

GV - Número de identificación / EJ - Identifikazio zenbakia..... 094
GV - Bien Calificado / EJ - Kalifikatutako Ondasuna
GV - Bien Inventariado / EJ - Inbentariatutako Ondasuna.....
 Monumento/Monumentua Conjunto monumental / Monumento multzoa
GV - Bien propuesto para ser Declarado / EJ - Izendatu dadin proposatutako Ondasuna.....
GV - Bien propuesto para protección local / EJ - Tokiko babesa eduki dezan proposatutako Ondasuna.....
GV - Otros bienes / EJ - Bestelako Ondasunak.....

PGOU / HAPO 2001 OTRAS FUENTES

OBSERVACIONES / OHARRAK

DECRETO 89/2001_22/05- BOPV Nº 106 _05-06-2001. CE1 DECRETO 89/2001_22/05- BOPV Nº 32 _14-08-2002. CE2 DECRETO 89/2001_22/05- BOPV Nº 35 _19-02-2002. CE3 DECRETO 89/2001_22/05- BOPV Nº 104 _04-06-2002

ORDENACIÓN / ANTOLAMENDUA

CALIFICACIÓN POR LA CAPV / EAE-KO KALIFIKAZIOA

Conjunto monumental: Area singularizada de Getxo ZONA B/Monumento multzoak: Getxoko eremu berezia B ZONA

GRADO DE PROTECCIÓN / BABES-MAILA

Nivel 1. Protección Especial (según Decreto Grado 3. Protección Básica) / 1. Maila. Babes Berezia (Dekretuaren arabera 3. Gradua. Oinarrizko Babesa)

GRADO DE AFECCIÓN / GAITZ-GRADUA

Según Decreto / Dekretuaren arabera

GRADO DE INTERVENCIÓN / ESKU-HARTZE MAILA

Según Decreto / Dekretuaren arabera



Dirección / Helbidea
San Isidro, 02

REFERENCIA GENERAL
ERREFERENTZIA OROKORRA

Polígono / Poligonoa.....024
Manzana / Etxadia.....02
Parcela / Partzela.....007



Plano de situación general / Kokapen-orokorreko planoa



Plano de situación / Kokapen-planoa

FOTOGRAFÍAS / ARGAZKIAK



INFORMACIÓN / INFORMAZIOA

DATOS PRINCIPALES / DATU NAGUSIAK

Uso principal / Erabilera nagusia..... Uso residencial / Bizitegitarako erabilera
Superficie de parcela (m2) / Partzelaren azalera (m2).....678,51
Tipología edificatoria / Eraikuntzaren tipologia.....Casa unifamiliar / Familia bakarreko etxe
Nº de plantas en catastro / Solairu-kopurua katastroaren arabera.....S+SS+B+2
Estado de conservación / Kontserbazio-egoera.....Buena / Ona
Año Construcción - Rehabilitación / Eraikuntza - Birgaikuntza Urtea 1880
Estilo / Estilo.....Eclepticismo / Ekleptizismoa

FUENTES DE PROTECCIÓN DEL PATRIMONIO / ONDAREA BABESTEKO ITURRIAK

GV - Número de identificación / EJ - Identifikazio zenbakia.....074
GV - Bien Calificado / EJ - Kalifikatutako Ondasuna
GV - Bien Inventariado / EJ - Inbentariatutako Ondasuna.....
 Monumento/Monumentua Conjunto monumental / Monumento multzoa
GV - Bien propuesto para ser Declarado / EJ - Izendatu dadin proposatutako Ondasuna.....
GV - Bien propuesto para protección local / EJ - Tokiko babesa eduki dezan proposatutako Ondasuna.....
GV - Otros bienes / EJ - Bestelako Ondasunak.....

PGOU / HAPO 2001 OTRAS FUENTES

OBSERVACIONES / OHARRAK

DECRETO 89/2001_22/05- BOPV Nº 106 _05-06-2001. CE1 DECRETO 89/2001_22/05- BOPV Nº 32 _14-08-2002. CE2 DECRETO 89/2001_22/05- BOPV Nº 35 _19-02-2002. CE3 DECRETO 89/2001_22/05- BOPV Nº 104 _04-06-2002

ORDENACIÓN / ANTOLAMENDUA

CALIFICACIÓN POR LA CAPV / EAE-KO KALIFIKAZIOA

Conjunto monumental: Area singularizada de Getxo ZONA B/Monumento multzoak: Getxoko eremu berezia B ZONA

GRADO DE PROTECCIÓN / BABES-MAILA

Nivel 1. Protección Especial (según Decreto Grado 3. Protección Básica) / 1. Maila. Babes Berezia (Dekretuaren arabera 3. Gradua. Oinarrizko Babesa)

GRADO DE AFECCIÓN / GAITZ-GRADUA

Según Decreto / Dekretuaren arabera

GRADO DE INTERVENCIÓN / ESKU-HARTZE MAILA

Según Decreto / Dekretuaren arabera

Dirección / Helbidea
Abekolandeta, 08

REFERENCIA GENERAL
ERREFERENTZIA OROKORRA

Polígono / Poligonoa.....024
Manzana / Etxadia.....03
Parcela / Partzela.....002



Plano de situación general / Kokapen-orokorreko planoa



Plano de situación / Kokapen-planoa

FOTOGRAFÍAS / ARGAZKIAK



INFORMACIÓN / INFORMAZIOA

DATOS PRINCIPALES / DATU NAGUSIAK

Uso principal / Erabilera nagusia..... Uso residencial / Bizitegitarako erabilera
Superficie de parcela (m2) / Partzelaren azalera (m2)..... 1.909,45
Tipología edificatoria / Eraikuntzaren tipologia..... Casa unifamiliar / familia bakarreko etxe
Nº de plantas en catastro / Solairu-kopurua katastroaren arabera..... S+B+3
Estado de conservación / Kontserbazio-egoera..... Buena / Ona
Año Construcción - Rehabilitación / Eraikuntza - Birgaikuntza Urtea 1915
Estilo / Estilo..... Eclepticismo-Neovasco / Ekleptizismo- Euskal estilo berria

FUENTES DE PROTECCIÓN DEL PATRIMONIO / ONDAREA BABESTEKO ITURRIAK

GV - Número de identificación / EJ - Identifikazio zenbakia.....084
GV - Bien Calificado / EJ - Kalifikatutako Ondasuna
GV - Bien Inventariado / EJ - Inbentariatutako Ondasuna.....
 Monumento/Monumentua Conjunto monumental / Monumento multzoa
GV - Bien propuesto para ser Declarado / EJ - Izendatu dadin proposatutako Ondasuna.....
GV - Bien propuesto para protección local / EJ - Tokiko babesa eduki dezan proposatutako Ondasuna.....
GV - Otros bienes / EJ - Bestelako Ondasunak.....

PGOU / HAPO 2001 OTRAS FUENTES

OBSERVACIONES / OHARRAK

DECRETO 89/2001_22/05- BOPV Nº 106 _05-06-2001. CE1 DECRETO 89/2001_22/05- BOPV Nº 32 _14-08-2002. CE2 DECRETO 89/2001_22/05- BOPV Nº 35 _19-02-2002. CE3 DECRETO 89/2001_22/05- BOPV Nº 104 _04-06-2002

ORDENACIÓN / ANTOLAMENDUA

CALIFICACIÓN POR LA CAPV / EAE-KO KALIFIKAZIOA

Conjunto monumental: Area singularizada de Getxo ZONA B/Monumento multzoak: Getxoko eremu berezia B ZONA

GRADO DE PROTECCIÓN / BABES-MAILA

Nivel 1. Protección Especial (según Decreto Grado 3. Protección Básica) / 1. Maila. Babes Berezia (Dekretuaren arabera 3. Gradua. Oinarrizko Babesa)

GRADO DE AFECCIÓN / GAITZ-GRADUA

Según Decreto / Dekretuaren arabera

GRADO DE INTERVENCIÓN / ESKU-HARTZE MAILA

Según Decreto / Dekretuaren arabera



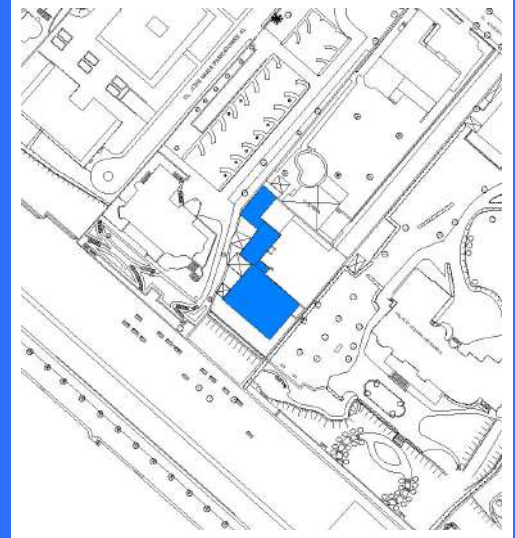
Dirección / Helbidea
Atxekolandeta, 03

REFERENCIA GENERAL
ERREFERENTZIA OROKORRA

Polígono / Poligonoa.....024
Manzana / Etxadia.....04
Parcela / Partzela.....003



Plano de situación general / Kokapen-orokorreko planoa



Plano de situación / Kokapen-planoa

FOTOGRAFÍAS / ARGAZKIAK



INFORMACIÓN / INFORMAZIOA

DATOS PRINCIPALES / DATU NAGUSIAK

Uso principal / Erabilera nagusia..... Uso residencial / Bizitegitarako erabilera
Superficie de parcela (m2) / Partzelaren azalera (m2)..... 2.353,63
Tipología edificatoria / Eraikuntzaren tipologia.....Palacio / Jauregia
Nº de plantas en catastro / Solairu-kopurua katastroaren arabera.....S+B+2
Estado de conservación / Kontserbazio-egoera.....Buena / Ona
Año Construcción - Rehabilitación / Eraikuntza - Birgaikuntza Urtea 1910
Estilo / Estilo.....Regionalista montañes / Menditar erregionalista

FUENTES DE PROTECCIÓN DEL PATRIMONIO / ONDAREA BABESTEKO ITURRIAK

GV - Número de identificación / EJ - Identifikazio zenbakia..... 228
GV - Bien Calificado / EJ - Kalifikatutako Ondasuna
GV - Bien Inventariado / EJ - Inbentariatutako Ondasuna.....
 Monumento/Monumentua Conjunto monumental / Monumento multzoa
GV - Bien propuesto para ser Declarado / EJ - Izendatu dadin proposatutako Ondasuna.....
GV - Bien propuesto para protección local / EJ - Tokiko babesa eduki dezan proposatutako Ondasuna.....
GV - Otros bienes / EJ - Bestelako Ondasunak.....

PGOU / HAPO 2001 OTRAS FUENTES

OBSERVACIONES / OHARRAK

DECRETO 89/2001_22/05- BOPV Nº 106 _05-06-2001. CE1 DECRETO 89/2001_22/05- BOPV Nº 32 _14-08-2002. CE2 DECRETO 89/2001_22/05- BOPV Nº 35 _19-02-2002. CE3 DECRETO 89/2001_22/05- BOPV Nº 104 _04-06-2002

ORDENACIÓN / ANTOLAMENDUA

CALIFICACIÓN POR LA CAPV / EAE-KO KALIFIKAZIOA

Conjunto monumental: Area singularizada de Getxo ZONA B/Monumento multzoak: Getxoko eremu berezia B ZONA

GRADO DE PROTECCIÓN / BABES-MAILA

Nivel 1. Protección Especial (según Decreto Grado 3. Protección Básica) / 1. Maila. Babes Berezia (Dekretuaren arabera 3. Gradua. Oinarrizko Babesa)

GRADO DE AFECCIÓN / GAITZ-GRADUA

Según Decreto / Dekretuaren arabera

GRADO DE INTERVENCIÓN / ESKU-HARTZE MAILA

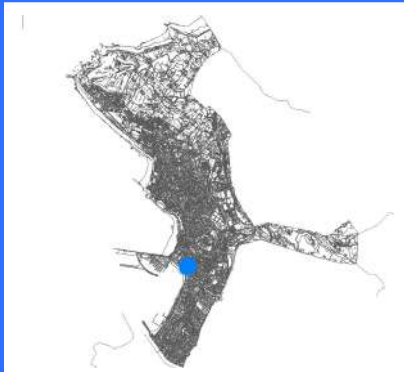
Según Decreto / Dekretuaren arabera



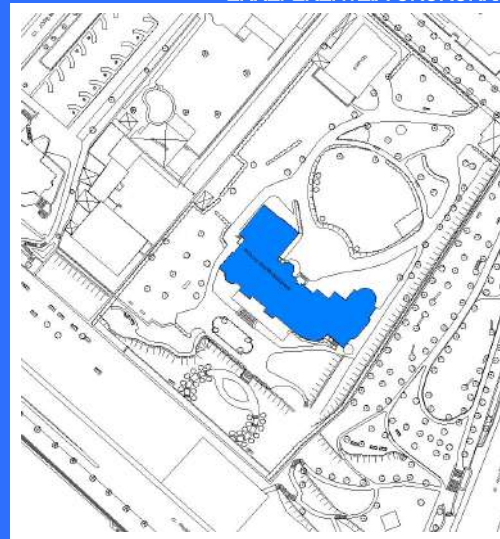
Dirección / Helbidea
Abekolandeta, 01

REFERENCIA GENERAL
ERREFERENTZIA OROKORRA

Polígono / Poligonoa.....024
Manzana / Etxadia.....04
Parcela / Partzela.....004



Plano de situación general / Kokapen-orokorreko planoa



Plano de situación / Kokapen-planoa

FOTOGRAFÍAS / ARGAZKIAK



INFORMACIÓN / INFORMAZIOA

DATOS PRINCIPALES / DATU NAGUSIAK

Uso principal / Erabilera nagusia..... Uso residencial / Bizitegitarako erabilera
Superficie de parcela (m2) / Partzelaren azalera (m2)..... 11.395,28
Tipología edificatoria / Eraikuntzaren tipologia..... Edificio aislado / Eraikin isolatua
Nº de plantas en catastro / Solairu-kopurua katastroaren arabera..... S+B+3
Estado de conservación / Kontserbazio-egoera..... Buena / Ona
Año Construcción - Rehabilitación / Eraikuntza - Birgaikuntza Urtea 1921
Estilo / Estilo..... Neogotico montañas / Menditar neogotikoa

FUENTES DE PROTECCIÓN DEL PATRIMONIO / ONDAREA BABESTEKO ITURRIAK

GV - Número de identificación / EJ - Identifikazio zenbakia..... 087
GV - Bien Calificado / EJ - Kalifikatutako Ondasuna
GV - Bien Inventariado / EJ - Inbentariatutako Ondasuna.....
 Monumento/Monumentua Conjunto monumental / Monumento multzoa
GV - Bien propuesto para ser Declarado / EJ - Izendatu dadin proposatutako Ondasuna.....
GV - Bien propuesto para protección local / EJ - Tokiko babesa eduki dezan proposatutako Ondasuna.....
GV - Otros bienes / EJ - Bestelako Ondasunak.....

PGOU / HAPO 2001 OTRAS FUENTES

OBSERVACIONES / OHARRAK

DECRETO 89/2001_22/05- BOPV Nº 106 _05-06-2001. CE1 DECRETO 89/2001_22/05- BOPV Nº 32 _14-08-2002. CE2 DECRETO 89/2001_22/05- BOPV Nº 35 _19-02-2002. CE3 DECRETO 89/2001_22/05- BOPV Nº 104 _04-06-2002

ORDENACIÓN / ANTOLAMENDUA

CALIFICACIÓN POR LA CAPV / EAE-KO KALIFIKAZIOA

Conjunto monumental: Area singularizada de Getxo ZONA B/Monumento multzoak: Getxoko eremu berezia B ZONA

GRADO DE PROTECCIÓN / BABES-MAILA

Nivel 1. Protección Especial (según Decreto Grado 1. Protección Especial) / 1. Maila. Babes Berezia (Dekretuaren arabera 1. Gradua, Babes Berezia)

GRADO DE AFECCIÓN / GAITZ-GRADUA

Según Decreto / Dekretuaren arabera

GRADO DE INTERVENCIÓN / ESKU-HARTZE MAILA

Según Decreto / Dekretuaren arabera

Dirección / Helbidea
Atxekolandeta, 09

REFERENCIA GENERAL
ERREFERENTZIA OROKORRA

Polígono / Poligonoa.....024
Manzana / Etxadia.....04
Parcela / Partzela.....005



Plano de situación general / Kokapen-orokorreko planoa



Plano de situación / Kokapen-planoa

FOTOGRAFÍAS / ARGAZKIAK



INFORMACIÓN / INFORMAZIOA

DATOS PRINCIPALES / DATU NAGUSIAK

Uso principal / Erabilera nagusia..... Uso residencial / Bizitegitarako erabilera
Superficie de parcela (m2) / Partzelaren azalera (m2)..... 5.129,20
Tipología edificatoria / Eraikuntzaren tipologia.....Palacio / Jauregia
Nº de plantas en catastro / Solairu-kopurua katastroaren arabera.....S+B+3
Estado de conservación / Kontserbazio-egoera.....Buena / Ona
Año Construcción - Rehabilitación / Eraikuntza - Birgaikuntza Urtea 1915
Estilo / Estilo.....Eclepticismo-Neovasco / Ekleptizismo- Euskal estilo berria

FUENTES DE PROTECCIÓN DEL PATRIMONIO / ONDAREA BABESTEKO ITURRIAK

GV - Número de identificación / EJ - Identifikazio zenbakia.....085
GV - Bien Calificado / EJ - Kalifikatutako Ondasuna
GV - Bien Inventariado / EJ - Inbentariatutako Ondasuna.....
 Monumento/Monumentua Conjunto monumental / Monumento multzoa
GV - Bien propuesto para ser Declarado / EJ - Izendatu dadin proposatutako Ondasuna.....
GV - Bien propuesto para protección local / EJ - Tokiko babesa eduki dezan proposatutako Ondasuna.....
GV - Otros bienes / EJ - Bestelako Ondasunak.....

PGOU / HAPO 2001 OTRAS FUENTES

OBSERVACIONES / OHARRAK

DECRETO 89/2001_22/05- BOPV Nº 106 _05-06-2001. CE1 DECRETO 89/2001_22/05- BOPV Nº 32 _14-08-2002. CE2 DECRETO 89/2001_22/05- BOPV Nº 35 _19-02-2002. CE3 DECRETO 89/2001_22/05- BOPV Nº 104 _04-06-2002

ORDENACIÓN / ANTOLAMENDUA

CALIFICACIÓN POR LA CAPV / EAE-KO KALIFIKAZIOA

Conjunto monumental: Area singularizada de Getxo ZONA B/Monumento multzoak: Getxoko eremu berezia B ZONA

GRADO DE PROTECCIÓN / BABES-MAILA

Nivel 1. Protección Especial (según Decreto Grado 2. Protección Media) / 1. Maila. Babes Berezia (Dekretuaren arabera 2. Gradua. Babes ertaina)

GRADO DE AFECCIÓN / GAITZ-GRADUA

Según Decreto / Dekretuaren arabera

GRADO DE INTERVENCIÓN / ESKU-HARTZE MAILA

Según Decreto / Dekretuaren arabera

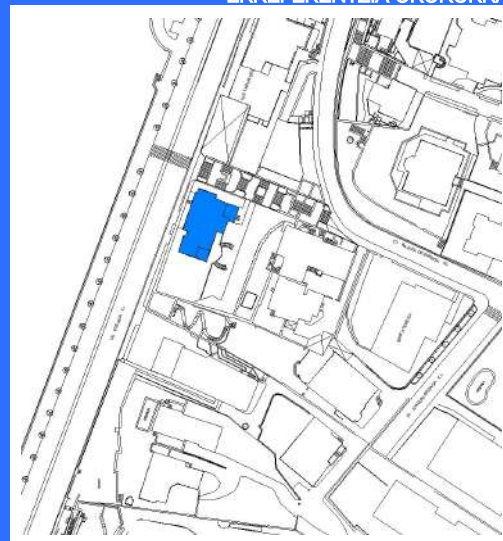
Dirección / Helbidea
Bajada de Ereaga, 17

REFERENCIA GENERAL
ERREFERENTZIA OROKORRA

Polígono / Poligonoa.....024
Manzana / Etxadia.....05
Parcela / Partzela.....001



Plano de situación general / Kokapen-orokorre planoa



Plano de situación / Kokapen-planoa

FOTOGRAFÍAS / ARGAZKIAK



INFORMACIÓN / INFORMAZIOA

DATOS PRINCIPALES / DATU NAGUSIAK

Uso principal / Erabilera nagusia..... Uso residencial / Bizitegitarako erabilera
Superficie de parcela (m2) / Partzelaren azalera (m2)..... 911,73
Tipología edificatoria / Eraikuntzaren tipologia..... Casa unifamiliar / Familia bakarreko etxe
Nº de plantas en catastro / Solairu-kopurua katastroaren arabera..... S+B+2
Estado de conservación / Kontserbazio-egoera..... Buena / Ona
Año Construcción - Rehabilitación / Eraikuntza - Birgaikuntza Urtea 1925
Estilo / Estilo..... Neovasco / Euskal estilo berria

FUENTES DE PROTECCIÓN DEL PATRIMONIO / ONDAREA BABESTEKO ITURRIAK

GV - Número de identificación / EJ - Identifikazio zenbakia.....
GV - Bien Calificado / EJ - Kalifikatutako Ondasuna
GV - Bien Inventariado / EJ - Inbentariatutako Ondasuna.....
 Monumento/Monumentua Conjunto monumental / Monumento multzoa
GV - Bien propuesto para ser Declarado / EJ - Izendatu dadin proposatutako Ondasuna.....
GV - Bien propuesto para protección local / EJ - Tokiko babesa eduki dezan proposatutako Ondasuna.....
GV - Otros bienes / EJ - Bestelako Ondasunak.....
PGOU / HAPO 2001 OTRAS FUENTES

OBSERVACIONES / OHARRAK

ORDENACIÓN / ANTOLAMENDUA

CALIFICACIÓN POR LA CAPV / EAE-KO KALIFIKAZIOA

GRADO DE PROTECCIÓN / BABES-MAILA

Grado 3. Protección Básica / 3. Maila. Oinarrizko Babesa

GRADO DE AFECCIÓN / GAITZ-GRADUA

Envolvente de edificio en su integridad / Eraikinaren ingurutzailea bere osotasunean

GRADO DE INTERVENCIÓN / ESKU-HARTZE MAILA

3. Consolidación / Finkapena - 4. Reforma / Eraberritzea



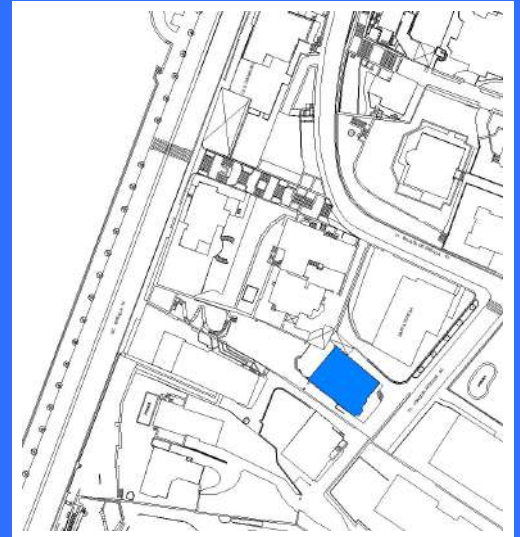
Dirección / Helbidea
Bajada de Ereaga, 09

REFERENCIA GENERAL
ERREFERENTZIA OROKORRA

Polígono / Poligonoa.....024
Manzana / Etxadia.....05
Parcela / Partzela.....005



Plano de situación general / Kokapen-orokorre planoa



Plano de situación / Kokapen-planoa

FOTOGRAFÍAS / ARGAZKIAK



INFORMACIÓN / INFORMAZIOA

DATOS PRINCIPALES / DATU NAGUSIAK

Uso principal / Erabilera nagusia..... Uso residencial / Bizitegitarako erabilera
Superficie de parcela (m2) / Partzelaren azalera (m2)..... 1.295,25
Tipología edificatoria / Eraikuntzaren tipologia..... Casa unifamiliar / familia bakarreko etxe
Nº de plantas en catastro / Solairu-kopurua katastroaren arabera..... B+3
Estado de conservación / Kontserbazio-egoera..... Buena / Ona
Año Construcción - Rehabilitación / Eraikuntza - Birgaikuntza Urtea 1920
Estilo / Estilo..... Eclepticismo / Ekleptizismoa

FUENTES DE PROTECCIÓN DEL PATRIMONIO / ONDAREA BABESTEKO ITURRIAK

GV - Número de identificación / EJ - Identifikazio zenbakia..... 091
GV - Bien Calificado / EJ - Kalifikatutako Ondasuna
GV - Bien Inventariado / EJ - Inbentariatutako Ondasuna.....
 Monumento/Monumentua Conjunto monumental / Monumento multzoa
GV - Bien propuesto para ser Declarado / EJ - Izendatu dadin proposatutako Ondasuna.....
GV - Bien propuesto para protección local / EJ - Tokiko babesa eduki dezan proposatutako Ondasuna.....
GV - Otros bienes / EJ - Bestelako Ondasunak.....

PGOU / HAPO 2001 OTRAS FUENTES

OBSERVACIONES / OHARRAK

DECRETO 89/2001_22/05- BOPV Nº 106 _05-06-2001. CE1 DECRETO 89/2001_22/05- BOPV Nº 32 _14-08-2002. CE2 DECRETO 89/2001_22/05- BOPV Nº 35 _19-02-2002. CE3 DECRETO 89/2001_22/05- BOPV Nº 104 _04-06-2002

ORDENACIÓN / ANTOLAMENDUA

CALIFICACIÓN POR LA CAPV / EAE-KO KALIFIKAZIOA

Conjunto monumental: Area singularizada de Getxo ZONA B/Monumento multzoak: Getxoko eremu berezia B ZONA

GRADO DE PROTECCIÓN / BABES-MAILA

Nivel 1. Protección Especial (según Decreto Grado 3. Protección Básica) / 1. Maila. Babes Berezia (Dekretuaren arabera 3. Gradua. Oinarrizko Babesa)

GRADO DE AFECCIÓN / GAITZ-GRADUA

Según Decreto / Dekretuaren arabera

GRADO DE INTERVENCIÓN / ESKU-HARTZE MAILA

Según Decreto / Dekretuaren arabera



FOTOGRAFÍAS / ARGAZKIAK



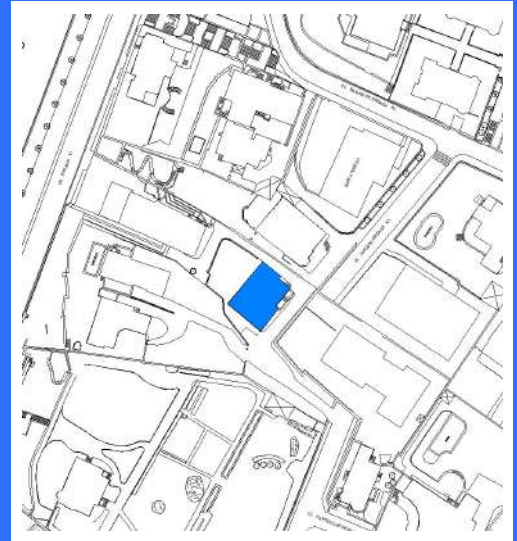
Dirección / Helbidea
Joaquin Arizaga, 03

REFERENCIA GENERAL
ERREFERENTZIA OROKORRA

Polígono / Poligonoa.....024
Manzana / Etxadia.....05
Parcela / Partzela.....007



Plano de situación general / Kokapen-orokorreko planoak



Plano de situación / Kokapen-planoak

INFORMACIÓN / INFORMAZIOA

DATOS PRINCIPALES / DATU NAGUSIAK

Uso principal / Erabilera nagusia..... Uso residencial / Bizitegitarako erabilera
Superficie de parcela (m2) / Partzelaren azalera (m2).....584,71
Tipología edificatoria / Eraikuntzaren tipologia..... Bloque abierto / bloke irekia
Nº de plantas en catastro / Solairu-kopurua katastroaren arabera.....B+3
Estado de conservación / Kontserbazio-egoera.....Buena / Ona
Año Construcción - Rehabilitación / Eraikuntza - Birgaikuntza Urtea 1925
Estilo / Estilo.....Eclepticismo-Neovasco / Ekleptizismo- Euskal estilo berria

FUENTES DE PROTECCIÓN DEL PATRIMONIO / ONDAREA BABESTEKO ITURRIAK

GV - Número de identificación / EJ - Identifikazio zenbakia.....092
GV - Bien Calificado / EJ - Kalifikatutako Ondasuna
GV - Bien Inventariado / EJ - Inbentariatutako Ondasuna.....
 Monumento/Monumentua Conjunto monumental / Monumento multzoa
GV - Bien propuesto para ser Declarado / EJ - Izendatu dadin proposatutako Ondasuna.....
GV - Bien propuesto para protección local / EJ - Tokiko babesa eduki dezan proposatutako Ondasuna.....
GV - Otros bienes / EJ - Bestelako Ondasunak.....

PGOU / HAPO 2001 OTRAS FUENTES

OBSERVACIONES / OHARRAK

DECRETO 89/2001_22/05- BOPV Nº 106 _05-06-2001. CE1 DECRETO 89/2001_22/05-
BOPV Nº 32 _14-08-2002. CE2 DECRETO 89/2001_22/05- BOPV Nº 35 _19-02-2002. CE3
DECRETO 89/2001_22/05- BOPV Nº 104 _04-06-2002

ORDENACIÓN / ANTOLAMENDUA

CALIFICACIÓN POR LA CAPV / EAE-KO KALIFIKAZIOA

Conjunto monumental: Area singularizada de Getxo ZONA B/Monumento multzoak: Getxoko eremu berezia B ZONA

GRADO DE PROTECCIÓN / BABES-MAILA

Nivel 1. Protección Especial (según Decreto Grado 3. Protección Básica) / 1. Maila. Babes Berezia (Dekretuaren arabera 3. Gradua. Oinarrizko Babesa)

GRADO DE AFECCIÓN / GAITZ-GRADUA

Según Decreto / Dekretuaren arabera

GRADO DE INTERVENCIÓN / ESKU-HARTZE MAILA

Según Decreto / Dekretuaren arabera



Joaquin Arizaga, 07

024/05/009

nº de referencia en el Catálogo de Patrimonio del Plan General / Erreferentzia zk. Plan Orokorren Katalogoan

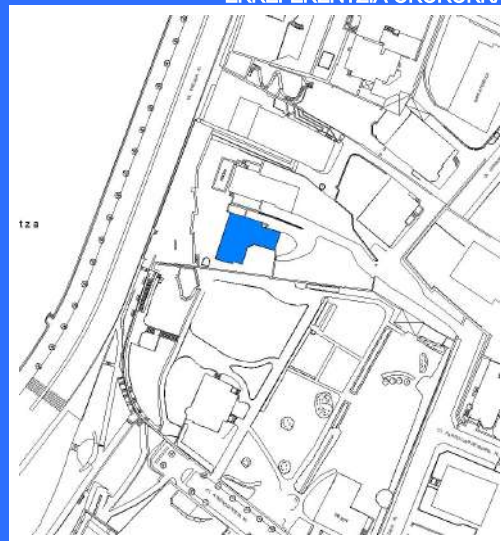
Dirección / Helbidea
Joaquin Arizaga, 07

REFERENCIA GENERAL
ERREFERENTZIA OROKORRA

Polígono / Poligonoa.....024
Manzana / Etxadia.....05
Parcela / Partzela.....009



Plano de situación general / Kokapen-orokorreko planoa



Plano de situación / Kokapen-planoa

FOTOGRAFÍAS / ARGAZKIAK



INFORMACIÓN / INFORMAZIOA

DATOS PRINCIPALES / DATU NAGUSIAK

Uso principal / Erabilera nagusia..... Uso residencial / Bizitegitarako erabilera
Superficie de parcela (m2) / Partzelaren azalera (m2)..... 1.138,15
Tipología edificatoria / Eraikuntzaren tipologia..... Casa unifamiliar / familia bakarreko etxe
Nº de plantas en catastro / Solairu-kopurua katastroaren arabera..... S+B+1
Estado de conservación / Kontserbazio-egoera..... Buena / Ona
Año Construcción - Rehabilitación / Eraikuntza - Birgaikuntza Urtea 1920
Estilo / Estilo.....

FUENTES DE PROTECCIÓN DEL PATRIMONIO / ONDAREA BABESTEKO ITURRIAK

GV - Número de identificación / EJ - Identifikazio zenbakia..... 278
GV - Bien Calificado / EJ - Kalifikatutako Ondasuna
GV - Bien Inventariado / EJ - Inbentariatutako Ondasuna.....
 Monumento/Monumentua Conjunto monumental / Monumento multzoa
GV - Bien propuesto para ser Declarado / EJ - Izendatu dadin proposatutako Ondasuna.....
GV - Bien propuesto para protección local / EJ - Tokiko babesa eduki dezan proposatutako Ondasuna.....
GV - Otros bienes / EJ - Bestelako Ondasunak.....

PGOU / HAPO 2001 OTRAS FUENTES

OBSERVACIONES / OHARRAK

DECRETO 89/2001_22/05- BOPV Nº 106 _05-06-2001. CE1 DECRETO 89/2001_22/05- BOPV Nº 32 _14-08-2002. CE2 DECRETO 89/2001_22/05- BOPV Nº 35 _19-02-2002. CE3 DECRETO 89/2001_22/05- BOPV Nº 104 _04-06-2002

ORDENACIÓN / ANTOLAMENDUA

CALIFICACIÓN POR LA CAPV / EAE-KO KALIFIKAZIOA

Conjunto monumental: Area singularizada de Getxo ZONA B/Monumento multzoak: Getxoko eremu berezia B ZONA

GRADO DE PROTECCIÓN / BABES-MAILA

Nivel 1. Protección Especial (según Decreto Grado 3. Protección Básica) / 1. Maila. Babes Berezia (Dekretuaren arabera 3. Gradua. Oinarrizko Babesa)

GRADO DE AFECCIÓN / GAITZ-GRADUA

Según Decreto / Dekretuaren arabera

GRADO DE INTERVENCIÓN / ESKU-HARTZE MAILA

Según Decreto / Dekretuaren arabera

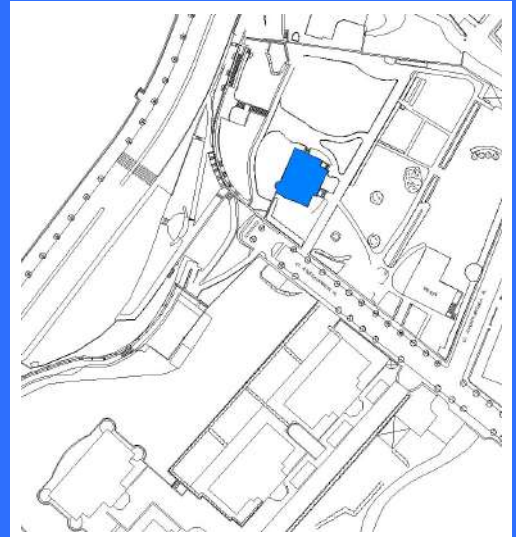
Dirección / Helbidea
Abekolandeta, 20

**REFERENCIA GENERAL
 ERREFERENTZIA OROKORRA**

Polígono / Poligonoa.....**024**
 Manzana / Etxadia.....**05**
 Parcela / Partzela.....**010**



Plano de situación general / Kokapen-orokorreko planoa



Plano de situación / Kokapen-planoa

FOTOGRAFÍAS / ARGAZKIAK



INFORMACIÓN / INFORMAZIOA

DATOS PRINCIPALES / DATU NAGUSIAK

Uso principal / Erabilera nagusia..... Uso residencial / Bizitegitarako erabilera
 Superficie de parcela (m2) / Partzelaren azalera (m2)..... 1.636,83
 Tipología edificatoria / Eraikuntzaren tipologia..... Casa unifamiliar / familia bakarreko etxe
 Nº de plantas en catastro / Solairu-kopurua katastroaren arabera..... S+B+2
 Estado de conservación / Kontserbazio-egoera..... Buena / Ona
 Año Construcción - Rehabilitación / Eraikuntza - Birgaikuntza Urtea 1915
 Estilo / Estilo..... Eclepticismo / Ekleptizismoa

FUENTES DE PROTECCIÓN DEL PATRIMONIO / ONDAREA BABESTEKO ITURRIAK

GV - Número de identificación / EJ - Identifikazio zenbakia..... 083
 GV - Bien Calificado / EJ - Kalifikatutako Ondasuna
 GV - Bien Inventariado / EJ - Inbentariatutako Ondasuna.....
 Monumento/Monumentua Conjunto monumental / Monumento multzoa
 GV - Bien propuesto para ser Declarado / EJ - Izendatu dadin proposatutako Ondasuna.....
 GV - Bien propuesto para protección local / EJ - Tokiko babesa eduki dezan proposatutako Ondasuna.....
 GV - Otros bienes / EJ - Bestelako Ondasunak.....

PGOU / HAPO 2001 OTRAS FUENTES

OBSERVACIONES / OHARRAK

DECRETO 89/2001_22/05- BOPV Nº 106 _05-06-2001. CE1 DECRETO 89/2001_22/05-
 BOPV Nº 32 _14-08-2002. CE2 DECRETO 89/2001_22/05- BOPV Nº 35 _19-02-2002. CE3
 DECRETO 89/2001_22/05- BOPV Nº 104 _04-06-2002

ORDENACIÓN / ANTOLAMENDUA

CALIFICACIÓN POR LA CAPV / EAE-KO KALIFIKAZIOA

Conjunto monumental: Area singularizada de Getxo ZONA B/Monumento multzoak: Getxoko eremu berezia B ZONA

GRADO DE PROTECCIÓN / BABES-MAILA

Nivel 1. Protección Especial (según Decreto Grado 2. Protección Media) / 1. Maila. Babes Berezia (Dekretuaren arabera 2. Gradua. Babes ertaina)

GRADO DE AFECCIÓN / GAITZ-GRADUA

Según Decreto / Dekretuaren arabera

GRADO DE INTERVENCIÓN / ESKU-HARTZE MAILA

Según Decreto / Dekretuaren arabera



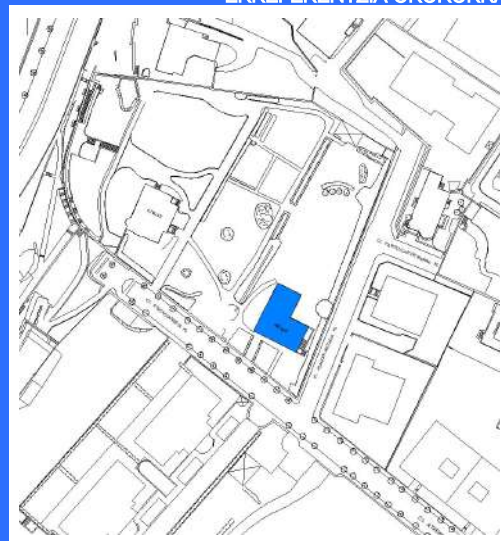
Dirección / Helbidea
Atxekolandeta, 18

REFERENCIA GENERAL
ERREFERENTZIA OROKORRA

Polígono / Poligonoa.....024
Manzana / Etxadia.....05
Parcela / Partzela.....011



Plano de situación general / Kokapen-orokorreko planoa



Plano de situación / Kokapen-planoa

FOTOGRAFÍAS / ARGAZKIAK



INFORMACIÓN / INFORMAZIOA

DATOS PRINCIPALES / DATU NAGUSIAK

Uso principal / Erabilera nagusia..... Uso residencial / Bizitegitarako erabilera
Superficie de parcela (m2) / Partzelaren azalera (m2)..... 1.825,24
Tipología edificatoria / Eraikuntzaren tipologia..... Casa unifamiliar / familia bakarreko etxe
Nº de plantas en catastro / Solairu-kopurua katastroaren arabera.....B+2
Estado de conservación / Kontserbazio-egoera.....Mala / Txarra
Año Construcción - Rehabilitación / Eraikuntza - Birgaikuntza Urtea 1912
Estilo / Estilo.....Neoclasicismo vasco / Neoklasizismoa, Euskal estilo berria

FUENTES DE PROTECCIÓN DEL PATRIMONIO / ONDAREA BABESTEKO ITURRIAK

GV - Número de identificación / EJ - Identifikazio zenbakia.....081
GV - Bien Calificado / EJ - Kalifikatutako Ondasuna
GV - Bien Inventariado / EJ - Inbentariatutako Ondasuna.....
 Monumento/Monumentua Conjunto monumental / Monumento multzoa
GV - Bien propuesto para ser Declarado / EJ - Izendatu dadin proposatutako Ondasuna.....
GV - Bien propuesto para protección local / EJ - Tokiko babesa eduki dezan proposatutako Ondasuna.....
GV - Otros bienes / EJ - Bestelako Ondasunak.....

PGOU / HAPO 2001 OTRAS FUENTES

OBSERVACIONES / OHARRAK

DECRETO 89/2001_22/05- BOPV Nº 106 _05-06-2001. CE1 DECRETO 89/2001_22/05- BOPV Nº 32 _14-08-2002. CE2 DECRETO 89/2001_22/05- BOPV Nº 35 _19-02-2002. CE3 DECRETO 89/2001_22/05- BOPV Nº 104 _04-06-2002

ORDENACIÓN / ANTOLAMENDUA

CALIFICACIÓN POR LA CAPV / EAE-KO KALIFIKAZIOA

Conjunto monumental: Area singularizada de Getxo ZONA B/Monumento multzoak: Getxoko eremu berezia B ZONA

GRADO DE PROTECCIÓN / BABES-MAILA

Nivel 1. Protección Especial (según Decreto Grado 3. Protección Básica) / 1. Maila. Babes Berezia (Dekretuaren arabera 3. Gradua. Oinarrizko Babesa)

GRADO DE AFECCIÓN / GAITZ-GRADUA

Según Decreto / Dekretuaren arabera

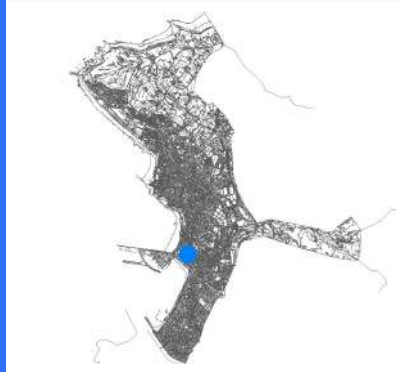
GRADO DE INTERVENCIÓN / ESKU-HARTZE MAILA

Según Decreto / Dekretuaren arabera

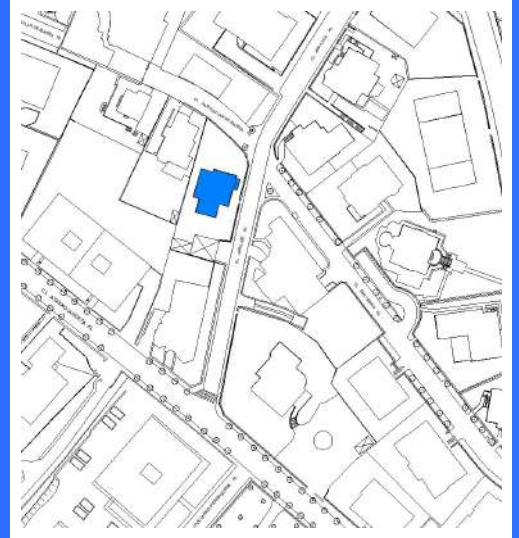
Dirección / Helbidea
Arriluze, 04

REFERENCIA GENERAL
ERREFERENTZIA OROKORRA

Polígono / Poligonoa.....024
Manzana / Etxadia.....06
Parcela / Partzela.....004



Plano de situación general / Kokapen-orokorreko planoa



Plano de situación / Kokapen-planoa

FOTOGRAFÍAS / ARGAZKIAK



INFORMACIÓN / INFORMAZIOA

DATOS PRINCIPALES / DATU NAGUSIAK

Uso principal / Erabilera nagusia..... Uso residencial / Bizitegitarako erabilera
Superficie de parcela (m2) / Partzelaren azalera (m2)..... 797,38
Tipología edificatoria / Eraikuntzaren tipologia..... Casa unifamiliar / familia bakarreko etxe
Nº de plantas en catastro / Solairu-kopurua katastroaren arabera..... S+B+2
Estado de conservación / Kontserbazio-egoera..... Buena / Ona
Año Construcción - Rehabilitación / Eraikuntza - Birgaikuntza Urtea 1915
Estilo / Estilo..... Eclepticismo-Neovasco / Ekletizismo- Euskal estilo berria

FUENTES DE PROTECCIÓN DEL PATRIMONIO / ONDAREA BABESTEKO ITURRIAK

GV - Número de identificación / EJ - Identifikazio zenbakia..... 077
GV - Bien Calificado / EJ - Kalifikatutako Ondasuna
GV - Bien Inventariado / EJ - Inbentariatutako Ondasuna.....
 Monumento/Monumentua Conjunto monumental / Monumento multzoa
GV - Bien propuesto para ser Declarado / EJ - Izendatu dadin proposatutako Ondasuna.....
GV - Bien propuesto para protección local / EJ - Tokiko babesa eduki dezan proposatutako Ondasuna.....
GV - Otros bienes / EJ - Bestelako Ondasunak.....

PGOU / HAPO 2001 OTRAS FUENTES

OBSERVACIONES / OHARRAK

DECRETO 89/2001_22/05- BOPV Nº 106 _05-06-2001. CE1 DECRETO 89/2001_22/05- BOPV Nº 32 _14-08-2002. CE2 DECRETO 89/2001_22/05- BOPV Nº 35 _19-02-2002. CE3 DECRETO 89/2001_22/05- BOPV Nº 104 _04-06-2002

ORDENACIÓN / ANTOLAMENDUA

CALIFICACIÓN POR LA CAPV / EAE-KO KALIFIKAZIOA

Conjunto monumental: Area singularizada de Getxo ZONA B/Monumento multzoak: Getxoko eremu berezia B ZONA

GRADO DE PROTECCIÓN / BABES-MAILA

Nivel 1. Protección Especial (según Decreto Grado 3. Protección Básica) / 1. Maila. Babes Berezia (Dekretuaren arabera 3. Gradua. Oinarrizko Babesa)

GRADO DE AFECCIÓN / GAITZ-GRADUA

Según Decreto / Dekretuaren arabera

GRADO DE INTERVENCIÓN / ESKU-HARTZE MAILA

Según Decreto / Dekretuaren arabera



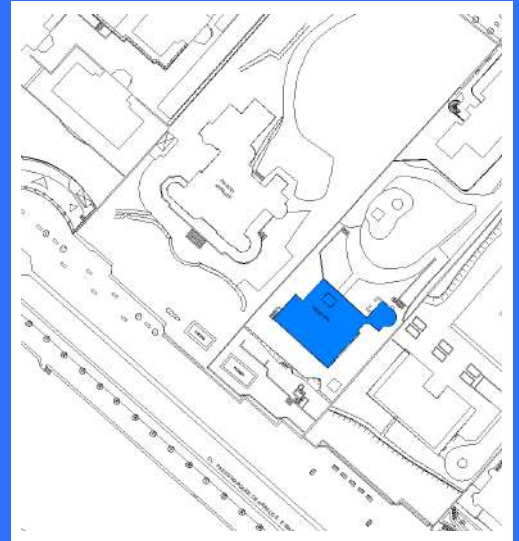
Dirección / Helbidea
Atxekolandeta, 11

REFERENCIA GENERAL
ERREFERENTZIA OROKORRA

Polígono / Poligonoa.....024
Manzana / Etxadia.....07
Parcela / Partzela.....005



Plano de situación general / Kokapen-orokorreko planoa



Plano de situación / Kokapen-planoa

FOTOGRAFÍAS / ARGAZKIAK



INFORMACIÓN / INFORMAZIOA

DATOS PRINCIPALES / DATU NAGUSIAK

Uso principal / Erabilera nagusia.....Residencial / Bizitegia
Superficie de parcela (m2) / Partzelaren azalera (m2).....4.585,62
Tipología edificatoria / Eraikuntzaren tipologia.....Edificio aislado / Eraikin isolatua
Nº de plantas en catastro / Solairu-kopurua katastroaren arabera.....B+2
Estado de conservación / Kontserbazio-egoera.....Buena / Ona
Año Construcción - Rehabilitación / Eraikuntza - Birgaikuntza Urtea1910
Estilo / Estilo.....Neovasco / "neovasco"

FUENTES DE PROTECCIÓN DEL PATRIMONIO / ONDAREA BABESTEKO ITURRIAK

GV - Número de identificación / EJ - Identifikazio zenbakia.....079
GV - Bien Calificado / EJ - Kalifikatutako Ondasuna
GV - Bien Inventariado / EJ - Inbentariatutako Ondasuna.....
 Monumento/Monumentua Conjunto monumental / Monumento multzoa
GV - Bien propuesto para ser Declarado / EJ - Izendatu dadin proposatutako Ondasuna.....
GV - Bien propuesto para protección local / EJ - Tokiko babesa eduki dezan proposatutako Ondasuna.....
GV - Otros bienes / EJ - Bestelako Ondasunak.....

PGOU / HAPO 2001 OTRAS FUENTES

OBSERVACIONES / OHARRAK

DECRETO 89/2001_22/05- BOPV Nº 106 _05-06-2001. CE1 DECRETO 89/2001_22/05- BOPV Nº 32 _14-08-2002. CE2 DECRETO 89/2001_22/05- BOPV Nº 35 _19-02-2002. CE3 DECRETO 89/2001_22/05- BOPV Nº 104 _04-06-2002

ORDENACIÓN / ANTOLAMENDUA

CALIFICACIÓN POR LA CAPV / EAE-KO KALIFIKAZIOA

Conjunto monumental: Area singularizada de Getxo ZONA B/Monumento multzoak: Getxoko eremu berezia B ZONA

GRADO DE PROTECCIÓN / BABES-MAILA

Nivel 1. Protección Especial (según Decreto Grado 2. Protección Media) / 1. Maila. Babes Berezia (Dekretuaren arabera 2. Gradua. Babes ertaina)

GRADO DE AFECCIÓN / GAITZ-GRADUA

Según Decreto / Dekretuaren arabera

GRADO DE INTERVENCIÓN / ESKU-HARTZE MAILA

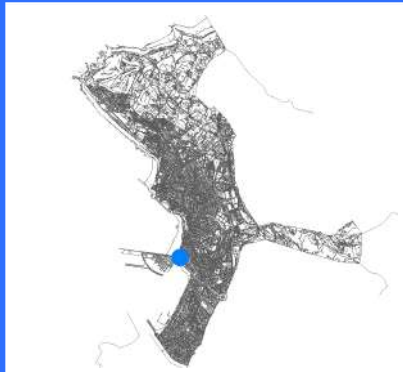
Según Decreto / Dekretuaren arabera



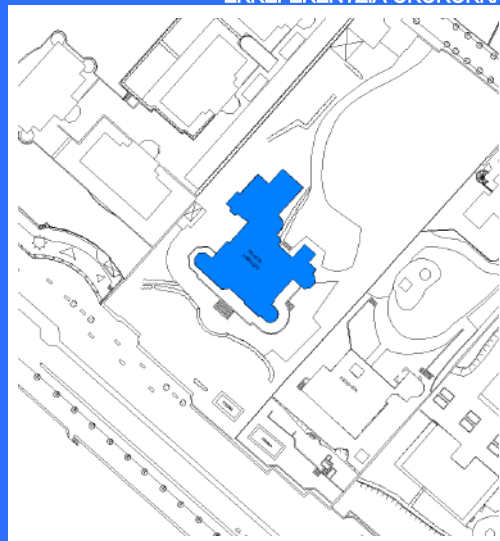
Dirección / Helbidea
Atxekolandeta, 15.

REFERENCIA GENERAL
ERREFERENTZIA OROKORRA

Polígono / Poligonoa.....024
Manzana / Etxadia.....07
Parcela / Partzela.....009



Plano de situación general / Kokapen-orokorreko planoa



Plano de situación / Kokapen-planoa

FOTOGRAFÍAS / ARGAZKIAK



INFORMACIÓN / INFORMAZIOA

DATOS PRINCIPALES / DATU NAGUSIAK

Uso principal / Erabilera nagusia.....Residencial / Bizitegia
Superficie de parcela (m2) / Partzelaren azalera (m2).....2.486,32
Tipología edificatoria / Eraikuntzaren tipologia.....Palacio / Jauregia
Nº de plantas en catastro / Solairu-kopurua katastroaren arabera.....S+B+3
Estado de conservación / Kontserbazio-egoera.....Buena / Ona
Año Construcción - Rehabilitación / Eraikuntza - Birgaikuntza Urtea1912
Estilo / Estilo.....Historicismo / Historizismoa

FUENTES DE PROTECCIÓN DEL PATRIMONIO / ONDAREA BABESTEKO ITURRIAK

GV - Número de identificación / EJ - Identifikazio zenbakia.....080
GV - Bien Calificado / EJ - Kalifikatutako Ondasuna
GV - Bien Inventariado / EJ - Inbentariatutako Ondasuna.....
 Monumento/Monumentua Conjunto monumental / Monumento multzoa
GV - Bien propuesto para ser Declarado / EJ - Izendatu dadin proposatutako Ondasuna.....
GV - Bien propuesto para protección local / EJ - Tokiko babesa eduki dezan proposatutako Ondasuna.....
GV - Otros bienes / EJ - Bestelako Ondasunak.....

PGOU / HAPO 2001 OTRAS FUENTES

OBSERVACIONES / OHARRAK

DECRETO 89/2001_22/05- BOPV Nº 106 _05-06-2001. CE1 DECRETO 89/2001_22/05- BOPV Nº 32 _14-08-2002. CE2 DECRETO 89/2001_22/05- BOPV Nº 35 _19-02-2002. CE3 DECRETO 89/2001_22/05- BOPV Nº 104 _04-06-2002

ORDENACIÓN / ANTOLAMENDUA

CALIFICACIÓN POR LA CAPV / EAE-KO KALIFIKAZIOA

Conjunto monumental: Area singularizada de Getxo ZONA B/Monumento multzoak: Getxoko eremu berezia B ZONA

GRADO DE PROTECCIÓN / BABES-MAILA

Nivel 1. Protección Especial (según Decreto Grado 1. Protección Especial) / 1. Maila. Babes Berezia (Dekretuaren arabera 1. Gradua, Babes Berezia)

GRADO DE AFECCIÓN / GAITZ-GRADUA

Según Decreto / Dekretuaren arabera

GRADO DE INTERVENCIÓN / ESKU-HARTZE MAILA

Según Decreto / Dekretuaren arabera



FOTOGRAFÍAS / ARGAZKIAK



Dirección / Helbidea

San Ignacio, 09

REFERENCIA GENERAL
ERREFERENTZIA OROKORRA

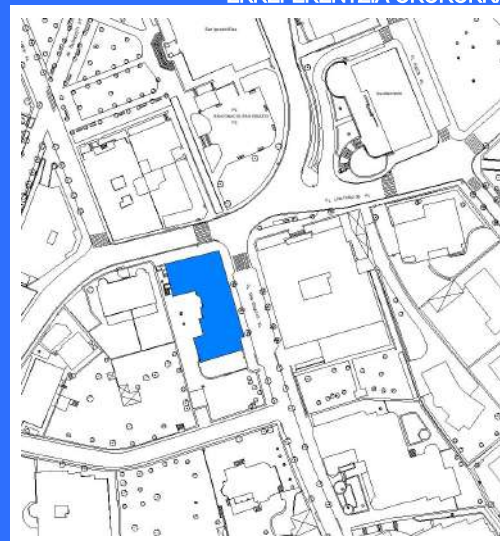
Polígono / Poligonoa.....026

Manzana / Etxadia.....01

Parcela / Partzela.....001



Plano de situación general / Kokapen-orokorreko planoa



Plano de situación / Kokapen-planoa

INFORMACIÓN / INFORMAZIOA

DATOS PRINCIPALES / DATU NAGUSIAK

Uso principal / Erabilera nagusia..... Uso residencial / Bizitegitarako erabilera

Superficie de parcela (m2) / Partzelaren azalera (m2)..... 1.224,50

Tipología edificatoria / Eraikuntzaren tipologia..... Bloque abierto / bloke irekia

Nº de plantas en catastro / Solairu-kopurua katastroaren arabera..... S+B+4

Estado de conservación / Kontserbazio-egoera..... Buena / Ona

Año Construcción - Rehabilitación / Eraikuntza - Birgaikuntza Urtea 1931

Estilo / Estilo..... Racionalista / Arrazionalista

FUENTES DE PROTECCIÓN DEL PATRIMONIO / ONDAREA BABESTEKO ITURRIAK

GV - Número de identificación / EJ - Identifikazio zenbakia.....

GV - Bien Calificado / EJ - Kalifikatutako Ondasuna GV - Bien Inventariado / EJ - Inbentariatutako Ondasuna..... Monumento/Monumentua Conjunto monumental / Monumento multzoaGV - Bien propuesto para ser Declarado / EJ - Izendatu dadin proposatutako Ondasuna..... GV - Bien propuesto para protección local / EJ - Tokiko babesa eduki dezan proposatutako Ondasuna..... GV - Otros bienes / EJ - Bestelako Ondasunak..... PGOU / HAPO 2001 OTRAS FUENTES

OBSERVACIONES / OHARRAK

ORDENACIÓN / ANTOLAMENDUA

CALIFICACIÓN POR LA CAPV / EAE-KO KALIFIKAZIOA

GRADO DE PROTECCIÓN / BABES-MAILA

Grado 3. Protección Básica / 3. Maila. Oinarrizko Babesa

GRADO DE AFECCIÓN / GAITZ-GRADUA

Envolvente de edificio en su integridad, portal y escalera comunitaria / Eraikinaren ingurutzailea bere osotasunean, atari eta atariko eskailera

GRADO DE INTERVENCIÓN / ESKU-HARTZE MAILA

3. Consolidación / Finkapena - 4. Reforma / Eraberritzea



Ate Gorri

026/01/002

nº de referencia en el Catálogo de Patrimonio del Plan General / Erreferentzia zk. Plan Orokorren Katalogoan

Dirección / Helbidea
Algorta Etorbidea, 28

REFERENCIA GENERAL
ERREFERENTZIA OROKORRA

Polígono / Poligonoa.....026
Manzana / Etxadia.....01
Parcela / Partzela.....002



Plano de situación general / Kokapen-orokorreko planoa



Plano de situación / Kokapen-planoa

FOTOGRAFÍAS / ARGAZKIAK



INFORMACIÓN / INFORMAZIOA

DATOS PRINCIPALES / DATU NAGUSIAK

Uso principal / Erabilera nagusia..... Uso residencial / Bizitegitarako erabilera
Superficie de parcela (m2) / Partzelaren azalera (m2).....805,09
Tipología edificatoria / Eraikuntzaren tipologia..... Bloque abierto / bloke irekia
Nº de plantas en catastro / Solairu-kopurua katastroaren arabera.....S+B+3
Estado de conservación / Kontserbazio-egoera.....Buena / Ona
Año Construcción - Rehabilitación / Eraikuntza - Birgaikuntza Urtea
Estilo / Estilo.....Eclepticismo / Ekleptizismoa

FUENTES DE PROTECCIÓN DEL PATRIMONIO / ONDAREA BABESTEKO ITURRIAK

GV - Número de identificación / EJ - Identifikazio zenbakia..... 100
GV - Bien Calificado / EJ - Kalifikatutako Ondasuna
GV - Bien Inventariado / EJ - Inbentariatutako Ondasuna.....
 Monumento/Monumentua Conjunto monumental / Monumento multzoa
GV - Bien propuesto para ser Declarado / EJ - Izendatu dadin proposatutako Ondasuna.....
GV - Bien propuesto para protección local / EJ - Tokiko babesa eduki dezan proposatutako Ondasuna.....
GV - Otros bienes / EJ - Bestelako Ondasunak.....

PGOU / HAPO 2001 OTRAS FUENTES

OBSERVACIONES / OHARRAK

DECRETO 89/2001_22/05- BOPV Nº 106 _05-06-2001. CE1 DECRETO 89/2001_22/05- BOPV Nº 32 _14-08-2002. CE2 DECRETO 89/2001_22/05- BOPV Nº 35 _19-02-2002. CE3 DECRETO 89/2001_22/05- BOPV Nº 104 _04-06-2002

ORDENACIÓN / ANTOLAMENDUA

CALIFICACIÓN POR LA CAPV / EAE-KO KALIFIKAZIOA

Conjunto monumental: Area singularizada de Getxo ZONA B/Monumento multzoak: Getxoko eremu berezia B ZONA

GRADO DE PROTECCIÓN / BABES-MAILA

Nivel 1. Protección Especial (según Decreto Grado 3. Protección Básica) / 1. Maila. Babes Berezia (Dekretuaren arabera 3. Gradua. Oinarrizko Babesa)

GRADO DE AFECCIÓN / GAITZ-GRADUA

Según Decreto / Dekretuaren arabera

GRADO DE INTERVENCIÓN / ESKU-HARTZE MAILA

Según Decreto / Dekretuaren arabera



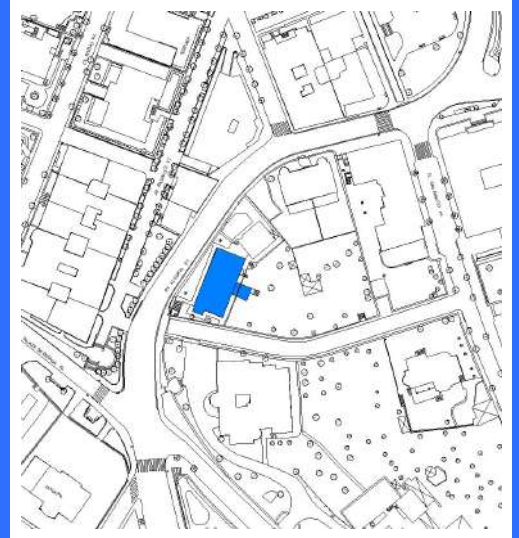
Dirección / Helbidea
Algorta Etorbidea, 20

**REFERENCIA GENERAL
 ERREFERENTZIA OROKORRA**

Polígono / Poligonoa.....026
 Manzana / Etxadia.....01
 Parcela / Partzela.....003



Plano de situación general / Kokapen-orokorreko planoa



Plano de situación / Kokapen-planoa

FOTOGRAFÍAS / ARGAZKIAK



INFORMACIÓN / INFORMAZIOA

DATOS PRINCIPALES / DATU NAGUSIAK

Uso principal / Erabilera nagusia..... Uso residencial / Bizitegitarako erabilera
 Superficie de parcela (m2) / Partzelaren azalera (m2).....997,42
 Tipología edificatoria / Eraikuntzaren tipologia..... Bloque abierto / bloke irekia
 Nº de plantas en catastro / Solairu-kopurua katastroaren arabera.....B+3
 Estado de conservación / Kontserbazio-egoera.....Buena / Ona
 Año Construcción - Rehabilitación / Eraikuntza - Birgaikuntza Urtea 1900
 Estilo / Estilo..... Eclepticismo / Ekleptizismoa

FUENTES DE PROTECCIÓN DEL PATRIMONIO / ONDAREA BABESTEKO ITURRIAK

GV - Número de identificación / EJ - Identifikazio zenbakia.....099
 GV - Bien Calificado / EJ - Kalifikatutako Ondasuna
 GV - Bien Inventariado / EJ - Inbentariatutako Ondasuna.....
 Monumento/Monumentua Conjunto monumental / Monumento multzoa
 GV - Bien propuesto para ser Declarado / EJ - Izendatu dadin proposatutako Ondasuna.....
 GV - Bien propuesto para protección local / EJ - Tokiko babesa eduki dezan proposatutako Ondasuna.....
 GV - Otros bienes / EJ - Bestelako Ondasunak.....

PGOU / HAPO 2001 OTRAS FUENTES

OBSERVACIONES / OHARRAK

DECRETO 89/2001_22/05- BOPV Nº 106 _05-06-2001. CE1 DECRETO 89/2001_22/05- BOPV Nº 32 _14-08-2002. CE2 DECRETO 89/2001_22/05- BOPV Nº 35 _19-02-2002. CE3 DECRETO 89/2001_22/05- BOPV Nº 104 _04-06-2002

ORDENACIÓN / ANTOLAMENDUA

CALIFICACIÓN POR LA CAPV / EAE-KO KALIFIKAZIOA

Conjunto monumental: Area singularizada de Getxo ZONA B/Monumento multzoak: Getxoko eremu berezia B ZONA

GRADO DE PROTECCIÓN / BABES-MAILA

Nivel 1. Protección Especial (según Decreto Grado 3. Protección Básica) / 1. Maila. Babes Berezia (Dekretuaren arabera 3. Gradua. Oinarrizko Babesa)

GRADO DE AFECCIÓN / GAITZ-GRADUA

Según Decreto / Dekretuaren arabera

GRADO DE INTERVENCIÓN / ESKU-HARTZE MAILA

Según Decreto / Dekretuaren arabera

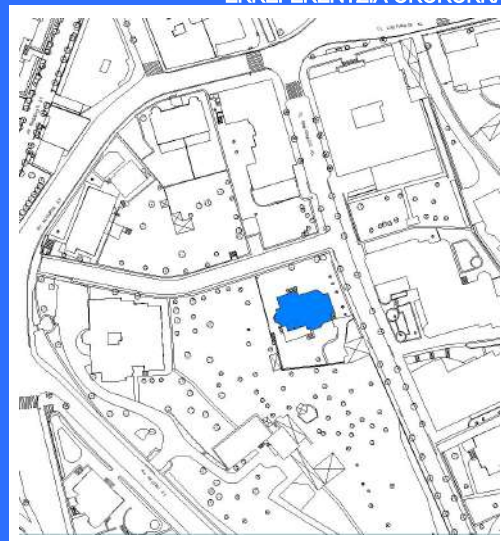
Dirección / Helbidea
San Ignacio, 05

REFERENCIA GENERAL
ERREFERENTZIA OROKORRA

Polígono / Poligonoa.....026
Manzana / Etxadia.....01
Parcela / Partzela.....005



Plano de situación general / Kokapen-orokorreko planoa



Plano de situación / Kokapen-planoa

FOTOGRAFÍAS / ARGAZKIAK



INFORMACIÓN / INFORMAZIOA

DATOS PRINCIPALES / DATU NAGUSIAK

Uso principal / Erabilera nagusia..... Uso residencial / Bizitegitarako erabilera
Superficie de parcela (m2) / Partzelaren azalera (m2)..... 1.040,74
Tipología edificatoria / Eraikuntzaren tipologia..... Casa unifamiliar / familia bakarreko etxe
Nº de plantas en catastro / Solairu-kopurua katastroaren arabera..... S+B+2
Estado de conservación / Kontserbazio-egoera..... Buena / Ona
Año Construcción - Rehabilitación / Eraikuntza - Birgaikuntza Urtea 1925
Estilo / Estilo..... Eclepticismo-Neovasco / Ekleptizismo- Euskal estilo berria

FUENTES DE PROTECCIÓN DEL PATRIMONIO / ONDAREA BABESTEKO ITURRIAK

GV - Número de identificación / EJ - Identifikazio zenbakia..... 110
GV - Bien Calificado / EJ - Kalifikatutako Ondasuna
GV - Bien Inventariado / EJ - Inbentariatutako Ondasuna.....
 Monumento/Monumentua Conjunto monumental / Monumento multzoa
GV - Bien propuesto para ser Declarado / EJ - Izendatu dadin proposatutako Ondasuna.....
GV - Bien propuesto para protección local / EJ - Tokiko babesa eduki dezan proposatutako Ondasuna.....
GV - Otros bienes / EJ - Bestelako Ondasunak.....

PGOU / HAPO 2001 OTRAS FUENTES

OBSERVACIONES / OHARRAK

DECRETO 89/2001_22/05- BOPV Nº 106 _05-06-2001. CE1 DECRETO 89/2001_22/05- BOPV Nº 32 _14-08-2002. CE2 DECRETO 89/2001_22/05- BOPV Nº 35 _19-02-2002. CE3 DECRETO 89/2001_22/05- BOPV Nº 104 _04-06-2002

ORDENACIÓN / ANTOLAMENDUA

CALIFICACIÓN POR LA CAPV / EAE-KO KALIFIKAZIOA

Conjunto monumental: Area singularizada de Getxo ZONA B/Monumento multzoak: Getxoko eremu berezia B ZONA

GRADO DE PROTECCIÓN / BABES-MAILA

Nivel 1. Protección Especial (según Decreto Grado 3. Protección Básica) / 1. Maila. Babes Berezia (Dekretuaren arabera 3. Gradua. Oinarrizko Babesa)

GRADO DE AFECCIÓN / GAITZ-GRADUA

Según Decreto / Dekretuaren arabera

GRADO DE INTERVENCIÓN / ESKU-HARTZE MAILA

Según Decreto / Dekretuaren arabera



FOTOGRAFÍAS / ARGAZKIAK



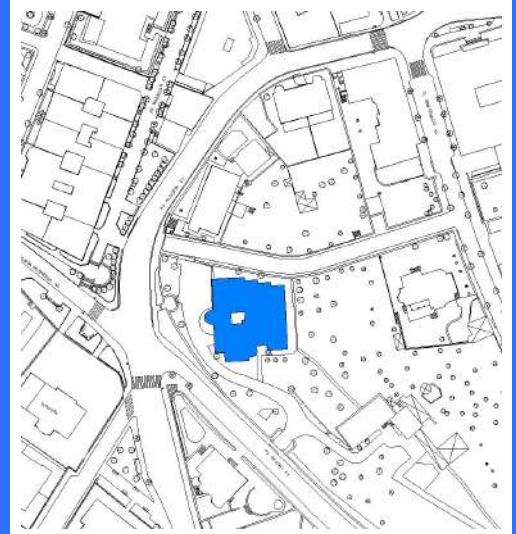
Dirección / Helbidea
Neguri Etorbidea, 16

REFERENCIA GENERAL
ERREFERENTZIA OROKORRA

Polígono / Poligonoa.....026
Manzana / Etxadia.....01
Parcela / Partzela.....006



Plano de situación general / Kokapen-orokorreko planoak



Plano de situación / Kokapen-planoak

INFORMACIÓN / INFORMAZIOA

DATOS PRINCIPALES / DATU NAGUSIAK

Uso principal / Erabilera nagusia..... Uso residencial / Bizitegitarako erabilera
Superficie de parcela (m2) / Partzelaren azalera (m2)..... 1.017,98
Tipología edificatoria / Eraikuntzaren tipologia..... Casa unifamiliar / familia bakarreko etxe
Nº de plantas en catastro / Solairu-kopurua katastroaren arabera..... B+4
Estado de conservación / Kontserbazio-egoera..... Buena / Ona
Año Construcción - Rehabilitación / Eraikuntza - Birgaikuntza Urtea 1925
Estilo / Estilo..... Eclepticismo-Neovasco / Ekleptizismo- Euskal estilo berria

FUENTES DE PROTECCIÓN DEL PATRIMONIO / ONDAREA BABESTEKO ITURRIAK

GV - Número de identificación / EJ - Identifikazio zenbakia..... 097
GV - Bien Calificado / EJ - Kalifikatutako Ondasuna
GV - Bien Inventariado / EJ - Inbentariatutako Ondasuna.....
 Monumento/Monumentua Conjunto monumental / Monumento multzoa
GV - Bien propuesto para ser Declarado / EJ - Izendatu dadin proposatutako Ondasuna.....
GV - Bien propuesto para protección local / EJ - Tokiko babesa eduki dezan proposatutako Ondasuna.....
GV - Otros bienes / EJ - Bestelako Ondasunak.....

PGOU / HAPO 2001 OTRAS FUENTES

OBSERVACIONES / OHARRAK

DECRETO 89/2001_22/05- BOPV Nº 106 _05-06-2001. CE1 DECRETO 89/2001_22/05- BOPV Nº 32 _14-08-2002. CE2 DECRETO 89/2001_22/05- BOPV Nº 35 _19-02-2002. CE3 DECRETO 89/2001_22/05- BOPV Nº 104 _04-06-2002

ORDENACIÓN / ANTOLAMENDUA

CALIFICACIÓN POR LA CAPV / EAE-KO KALIFIKAZIOA

Conjunto monumental: Area singularizada de Getxo ZONA B/Monumento multzoak: Getxoko eremu berezia B ZONA

GRADO DE PROTECCIÓN / BABES-MAILA

Nivel 1. Protección Especial (según Decreto Grado 2. Protección Media) / 1. Maila. Babes Berezia (Dekretuaren arabera 2. Gradua. Babes ertaina)

GRADO DE AFECCIÓN / GAITZ-GRADUA

Según Decreto / Dekretuaren arabera

GRADO DE INTERVENCIÓN / ESKU-HARTZE MAILA

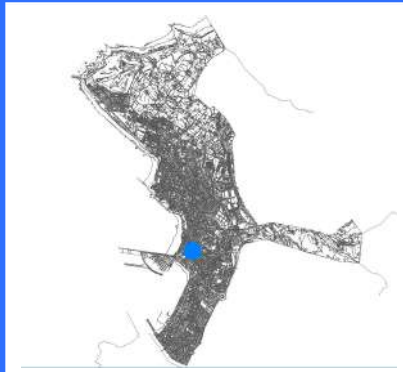
Según Decreto / Dekretuaren arabera



Dirección / Helbidea
Algorta Etorbidea, 17

REFERENCIA GENERAL
ERREFERENTZIA OROKORRA

Polígono / Poligonoa.....026
Manzana / Etxadia.....02
Parcela / Partzela.....006



Plano de situación general / Kokapen-orokorreko planoa



Plano de situación / Kokapen-planoa

FOTOGRAFÍAS / ARGAZKIAK



INFORMACIÓN / INFORMAZIOA

DATOS PRINCIPALES / DATU NAGUSIAK

Uso principal / Erabilera nagusia..... Uso residencial / Bizitegitarako erabilera
Superficie de parcela (m2) / Partzelaren azalera (m2).....924,67
Tipología edificatoria / Eraikuntzaren tipologia.....Casa unifamiliar / Familia bakarreko etxe
Nº de plantas en catastro / Solairu-kopurua katastroaren arabera.....S+B+2
Estado de conservación / Kontserbazio-egoera.....Buena / Ona
Año Construcción - Rehabilitación / Eraikuntza - Birgaikuntza Urtea 1926
Estilo / Estilo.....Eclepticismo-Neovasco / Ekleptizismo- Euskal estilo berria

FUENTES DE PROTECCIÓN DEL PATRIMONIO / ONDAREA BABESTEKO ITURRIAK

GV - Número de identificación / EJ - Identifikazio zenbakia.....073
GV - Bien Calificado / EJ - Kalifikatutako Ondasuna
GV - Bien Inventariado / EJ - Inbentariatutako Ondasuna.....
 Monumento/Monumentua Conjunto monumental / Monumento multzoa
GV - Bien propuesto para ser Declarado / EJ - Izendatu dadin proposatutako Ondasuna.....
GV - Bien propuesto para protección local / EJ - Tokiko babesa eduki dezan proposatutako Ondasuna.....
GV - Otros bienes / EJ - Bestelako Ondasunak.....

PGOU / HAPO 2001 OTRAS FUENTES

OBSERVACIONES / OHARRAK

DECRETO 89/2001_22/05- BOPV Nº 106 _05-06-2001. CE1 DECRETO 89/2001_22/05- BOPV Nº 32 _14-08-2002. CE2 DECRETO 89/2001_22/05- BOPV Nº 35 _19-02-2002. CE3 DECRETO 89/2001_22/05- BOPV Nº 104 _04-06-2002

ORDENACIÓN / ANTOLAMENDUA

CALIFICACIÓN POR LA CAPV / EAE-KO KALIFIKAZIOA

Conjunto monumental: Area singularizada de Getxo ZONA B/Monumento multzoak: Getxoko eremu berezia B ZONA

GRADO DE PROTECCIÓN / BABES-MAILA

Nivel 1. Protección Especial (según Decreto Grado 2. Protección Media) / 1. Maila. Babes Berezia (Dekretuaren arabera 2. Gradua. Babes ertaina)

GRADO DE AFECCIÓN / GAITZ-GRADUA

Según Decreto / Dekretuaren arabera

GRADO DE INTERVENCIÓN / ESKU-HARTZE MAILA

Según Decreto / Dekretuaren arabera

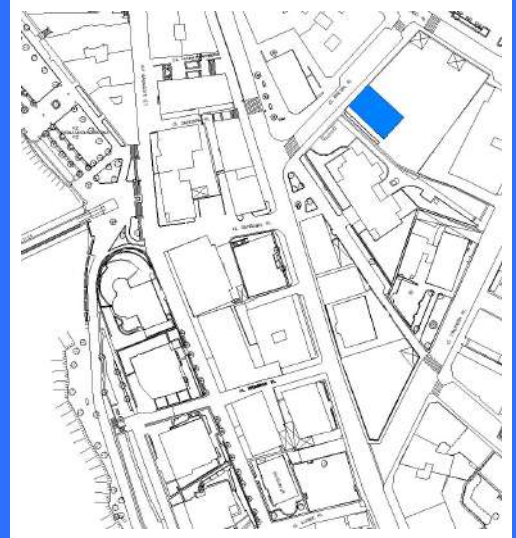
Dirección / Helbidea
Eretza, 04

REFERENCIA GENERAL
ERREFERENTZIA OROKORRA

Polígono / Poligonoa.....029
Manzana / Etxadia.....02
Parcela / Partzela.....001



Plano de situación general / Kokapen-orokorreko plano



Plano de situación / Kokapen-planoa

FOTOGRAFÍAS / ARGAZKIAK



INFORMACIÓN / INFORMAZIOA

DATOS PRINCIPALES / DATU NAGUSIAK

Uso principal / Erabilera nagusia..... Uso residencial / Bizitegitarako erabilera
Superficie de parcela (m2) / Partzelaren azalera (m2)..... 310,35
Tipología edificatoria / Eraikuntzaren tipologia..... Bloque abierto / bloke irekia
Nº de plantas en catastro / Solairu-kopurua katastroaren arabera..... B+2
Estado de conservación / Kontserbazio-egoera..... Buena / Ona
Año Construcción - Rehabilitación / Eraikuntza - Birgaikuntza Urtea 1850
Estilo / Estilo.....

FUENTES DE PROTECCIÓN DEL PATRIMONIO / ONDAREA BABESTEKO ITURRIAK

GV - Número de identificación / EJ - Identifikazio zenbakia..... 152
GV - Bien Calificado / EJ - Kalifikatutako Ondasuna
GV - Bien Inventariado / EJ - Inbentariatutako Ondasuna.....
 Monumento/Monumentua Conjunto monumental / Monumento multzoa
GV - Bien propuesto para ser Declarado / EJ - Izendatu dadin proposatutako Ondasuna.....
GV - Bien propuesto para protección local / EJ - Tokiko babesa eduki dezan proposatutako Ondasuna.....
GV - Otros bienes / EJ - Bestelako Ondasunak.....

PGOU / HAPO 2001 OTRAS FUENTES

OBSERVACIONES / OHARRAK

ORDENACIÓN / ANTOLAMENDUA

CALIFICACIÓN POR LA CAPV / EAE-KO KALIFIKAZIOA

GRADO DE PROTECCIÓN / BABES-MAILA

Grado 3. Protección Básica / 3. Maila. Oinarrizko Babesa

GRADO DE AFECCIÓN / GAITZ-GRADUA

Envolvente de edificio en su integridad / Eraikinaren ingurutzailea bere osotasunean

GRADO DE INTERVENCIÓN / ESKU-HARTZE MAILA

3. Consolidación / Finkapena - 4. Reforma / Eraberritzea



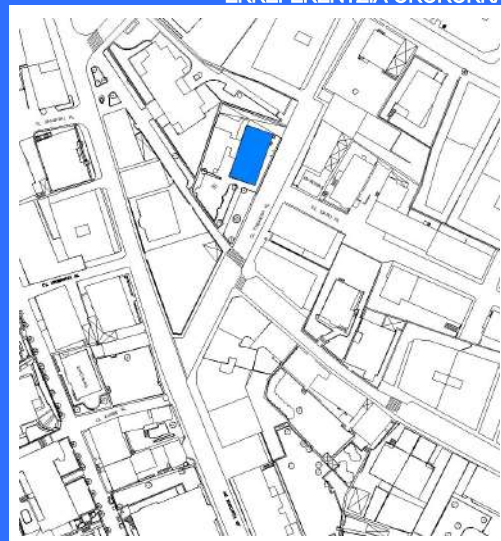
Dirección / Helbidea
Konporte, 03

REFERENCIA GENERAL
ERREFERENTZIA OROKORRA

Polígono / Poligonoa.....029
Manzana / Etxadia.....02
Parcela / Partzela.....006



Plano de situación general / Kokapen-orokorre planoa



Plano de situación / Kokapen-planoa

FOTOGRAFÍAS / ARGAZKIAK



INFORMACIÓN / INFORMAZIOA

DATOS PRINCIPALES / DATU NAGUSIAK

Uso principal / Erabilera nagusia..... Uso terciario / Hirugarren sektoreko erabilera
Superficie de parcela (m2) / Partzelaren azalera (m2).....810,81
Tipología edificatoria / Eraikuntzaren tipologia..... Edificio aislado / Eraikin isolatua
Nº de plantas en catastro / Solairu-kopurua katastroaren arabera.....B+3
Estado de conservación / Kontserbazio-egoera..... Buena / Ona
Año Construcción - Rehabilitación / Eraikuntza - Birgaikuntza Urtea 1850
Estilo / Estilo..... Neoclasicismo vasco / Neoklasizismoa, Euskal estilo berria

FUENTES DE PROTECCIÓN DEL PATRIMONIO / ONDAREA BABESTEKO ITURRIAK

GV - Número de identificación / EJ - Identifikazio zenbakia..... 172
GV - Bien Calificado / EJ - Kalifikatutako Ondasuna
GV - Bien Inventariado / EJ - Inbentariatutako Ondasuna.....
 Monumento/Monumentua Conjunto monumental / Monumento multzoa
GV - Bien propuesto para ser Declarado / EJ - Izendatu dadin proposatutako Ondasuna.....
GV - Bien propuesto para protección local / EJ - Tokiko babesa eduki dezan proposatutako Ondasuna.....
GV - Otros bienes / EJ - Bestelako Ondasunak.....

PGOU / HAPO 2001 OTRAS FUENTES

OBSERVACIONES / OHARRAK

ORDENACIÓN / ANTOLAMENDUA

CALIFICACIÓN POR LA CAPV / EAE-KO KALIFIKAZIOA

GRADO DE PROTECCIÓN / BABES-MAILA

Grado 3. Protección Básica / 3. Maila. Oinarrizko Babesa

GRADO DE AFECCIÓN / GAITZ-GRADUA

Envolvente de edificio en su integridad / Eraikinaren ingurutzailea bere osotasunean

GRADO DE INTERVENCIÓN / ESKU-HARTZE MAILA

3. Consolidación / Finkapena - 4. Reforma / Eraberritzea



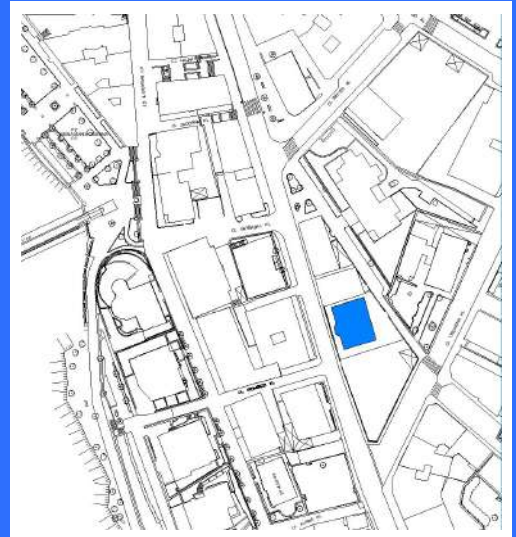
Dirección / Helbidea
Konporte, 04

REFERENCIA GENERAL
ERREFERENTZIA OROKORRA

Polígono / Poligonoa.....029
Manzana / Etxadia.....03
Parcela / Partzela.....003



Plano de situación general / Kokapen-orokorreko planoa



Plano de situación / Kokapen-planoa

FOTOGRAFÍAS / ARGAZKIAK



INFORMACIÓN / INFORMAZIOA

DATOS PRINCIPALES / DATU NAGUSIAK

Uso principal / Erabilera nagusia..... Uso residencial / Bizitegitarako erabilera
Superficie de parcela (m2) / Partzelaren azalera (m2).....878,42
Tipología edificatoria / Eraikuntzaren tipologia..... Bloque abierto / bloke irekia
Nº de plantas en catastro / Solairu-kopurua katastroaren arabera.....B+2
Estado de conservación / Kontserbazio-egoera.....Buena / Ona
Año Construcción - Rehabilitación / Eraikuntza - Birgaikuntza Urtea 1890
Estilo / Estilo.....

FUENTES DE PROTECCIÓN DEL PATRIMONIO / ONDAREA BABESTEKO ITURRIAK

GV - Número de identificación / EJ - Identifikazio zenbakia..... 153
GV - Bien Calificado / EJ - Kalifikatutako Ondasuna
GV - Bien Inventariado / EJ - Inbentariatutako Ondasuna.....
 Monumento/Monumentua Conjunto monumental / Monumento multzoa
GV - Bien propuesto para ser Declarado / EJ - Izendatu dadin proposatutako Ondasuna.....
GV - Bien propuesto para protección local / EJ - Tokiko babesa eduki dezan proposatutako Ondasuna.....
GV - Otros bienes / EJ - Bestelako Ondasunak.....

PGOU / HAPO 2001 OTRAS FUENTES

OBSERVACIONES / OHARRAK

ORDENACIÓN / ANTOLAMENDUA

CALIFICACIÓN POR LA CAPV / EAE-KO KALIFIKAZIOA

GRADO DE PROTECCIÓN / BABES-MAILA

Grado 3. Protección Básica / 3. Maila. Oinarrizko Babesa

GRADO DE AFECCIÓN / GAITZ-GRADUA

Envolvente de edificio en su integridad / Eraikinaren ingurutzaila bere osotasunean

GRADO DE INTERVENCIÓN / ESKU-HARTZE MAILA

3. Consolidación / Finkapena - 4. Reforma / Eraberritzea

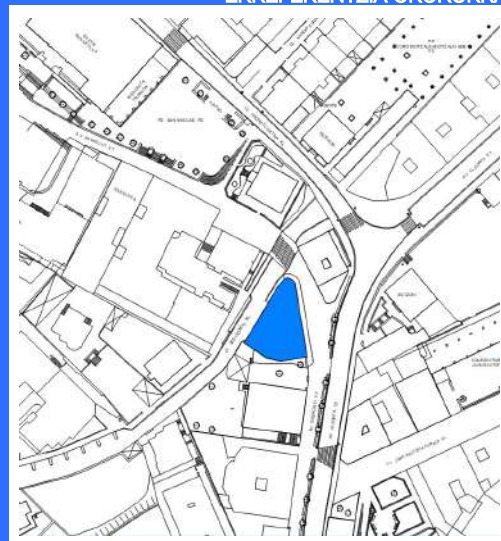
Dirección / Helbidea
Basagoiti Etorbidea, 71

REFERENCIA GENERAL
ERREFERENTZIA OROKORRA

Polígono / Poligonoa.....031
Manzana / Etxadia.....04
Parcela / Partzela.....001



Plano de situación general / Kokapen-orokorre planoa



Plano de situación / Kokapen-planoa

FOTOGRAFÍAS / ARGAZKIAK



INFORMACIÓN / INFORMAZIOA

DATOS PRINCIPALES / DATU NAGUSIAK

Uso principal / Erabilera nagusia..... Uso residencial / Bizitegitarako erabilera
Superficie de parcela (m2) / Partzelaren azalera (m2).....357,41
Tipología edificatoria / Eraikuntzaren tipologia..... Bloque abierto / bloke irekia
Nº de plantas en catastro / Solairu-kopurua katastroaren arabera.....S+B+3
Estado de conservación / Kontserbazio-egoera.....Buena / Ona
Año Construcción - Rehabilitación / Eraikuntza - Birgaikuntza Urtea 1931
Estilo / Estilo.....

FUENTES DE PROTECCIÓN DEL PATRIMONIO / ONDAREA BABESTEKO ITURRIAK

GV - Número de identificación / EJ - Identifikazio zenbakia..... 186
GV - Bien Calificado / EJ - Kalifikatutako Ondasuna
GV - Bien Inventariado / EJ - Inbentariatutako Ondasuna.....
 Monumento/Monumentua Conjunto monumental / Monumento multzoa
GV - Bien propuesto para ser Declarado / EJ - Izendatu dadin proposatutako Ondasuna.....
GV - Bien propuesto para protección local / EJ - Tokiko babesa eduki dezan proposatutako Ondasuna.....
GV - Otros bienes / EJ - Bestelako Ondasunak.....

PGOU / HAPO 2001 OTRAS FUENTES

OBSERVACIONES / OHARRAK

ORDENACIÓN / ANTOLAMENDUA

CALIFICACIÓN POR LA CAPV / EAE-KO KALIFIKAZIOA

GRADO DE PROTECCIÓN / BABES-MAILA

Grado 3. Protección Básica / 3. Maila. Oinarrizko Babesa

GRADO DE AFECCIÓN / GAITZ-GRADUA

Envolvente de edificio en su integridad / Eraikinaren ingurutzailea bere osotasunean

GRADO DE INTERVENCIÓN / ESKU-HARTZE MAILA

3. Consolidación / Finkapena - 4. Reforma / Eraberritzea

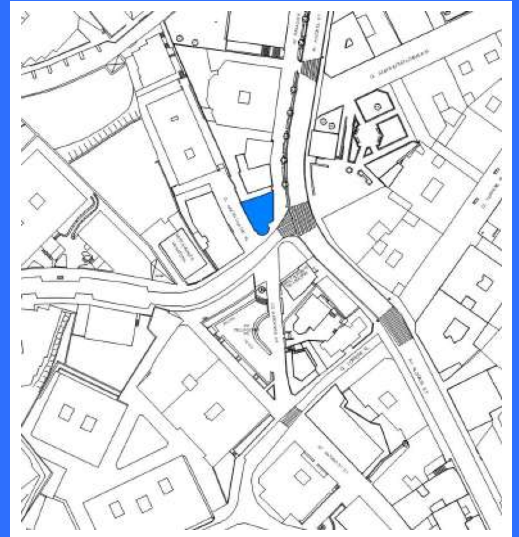
Dirección / Helbidea
Basagoiti Etorbidea, 61

REFERENCIA GENERAL
ERREFERENTZIA OROKORRA

Polígono / Poligonoa.....031
Manzana / Etxadia.....04
Parcela / Partzela.....006



Plano de situación general / Kokapen-orokorreko plano



Plano de situación / Kokapen-plano

FOTOGRAFÍAS / ARGAZKIAK



INFORMACIÓN / INFORMAZIOA

DATOS PRINCIPALES / DATU NAGUSIAK

Uso principal / Erabilera nagusia..... Uso residencial / Bizitegitarako erabilera
Superficie de parcela (m2) / Partzelaren azalera (m2).....96,34
Tipología edificatoria / Eraikuntzaren tipologia.....Otro / Bestea
Nº de plantas en catastro / Solairu-kopurua katastroaren arabera.....B+3
Estado de conservación / Kontserbazio-egoera.....Buena / Ona
Año Construcción - Rehabilitación / Eraikuntza - Birgaikuntza Urtea 1928
Estilo / Estilo.....

FUENTES DE PROTECCIÓN DEL PATRIMONIO / ONDAREA BABESTEKO ITURRIAK

GV - Número de identificación / EJ - Identifikazio zenbakia.....
GV - Bien Calificado / EJ - Kalifikatutako Ondasuna
GV - Bien Inventariado / EJ - Inbentariatutako Ondasuna.....
 Monumento/Monumentua Conjunto monumental / Monumento multzoa
GV - Bien propuesto para ser Declarado / EJ - Izendatu dadin proposatutako Ondasuna.....
GV - Bien propuesto para protección local / EJ - Tokiko babesa eduki dezan proposatutako Ondasuna.....
GV - Otros bienes / EJ - Bestelako Ondasunak.....

PGOU / HAPO 2001 OTRAS FUENTES

OBSERVACIONES / OHARRAK

ORDENACIÓN / ANTOLAMENDUA

CALIFICACIÓN POR LA CAPV / EAE-KO KALIFIKAZIOA

GRADO DE PROTECCIÓN / BABES-MAILA

Grado 3. Protección Básica / 3. Maila. Oinarrizko Babesa

GRADO DE AFECCIÓN / GAITZ-GRADUA

Envolvente de edificio en su integridad / Eraikinaren ingurutzailea bere osotasunean

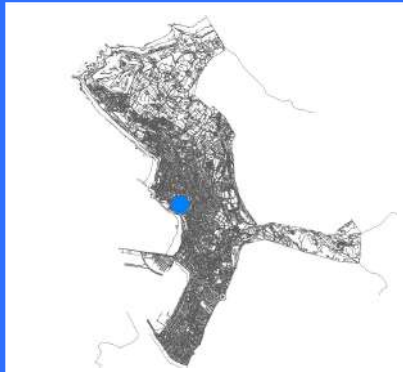
GRADO DE INTERVENCIÓN / ESKU-HARTZE MAILA

3. Consolidación / Finkapena - 4. Reforma / Eraberritzea

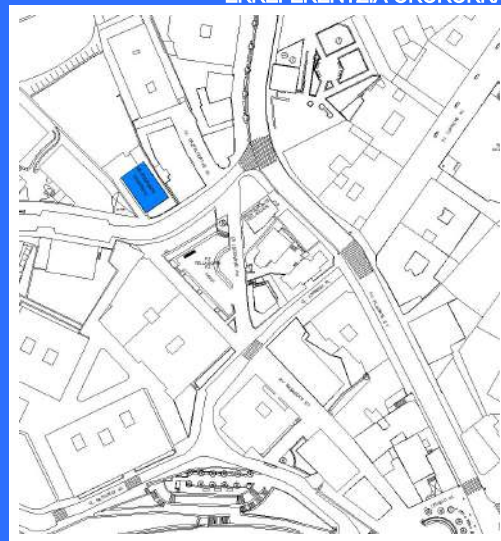
Dirección / Helbidea
Caridad, 02

REFERENCIA GENERAL
ERREFERENTZIA OROKORRA

Polígono / Poligonoa.....031
Manzana / Etxadia.....05
Parcela / Partzela.....002



Plano de situación general / Kokapen-orokorreko plano



Plano de situación / Kokapen-plano

FOTOGRAFÍAS / ARGAZKIAK



INFORMACIÓN / INFORMAZIOA

DATOS PRINCIPALES / DATU NAGUSIAK

Uso principal / Erabilera nagusia..... Uso terciario / Hirugarren sektoreko erabilera
Superficie de parcela (m2) / Partzelaren azalera (m2).....374,69
Tipología edificatoria / Eraikuntzaren tipologia..... Edificio aislado / Eraikin isolatua
Nº de plantas en catastro / Solairu-kopurua katastroaren arabera.....B+2
Estado de conservación / Kontserbazio-egoera.....Buena / Ona
Año Construcción - Rehabilitación / Eraikuntza - Birgaikuntza Urtea 1850
Estilo / Estilo.....

FUENTES DE PROTECCIÓN DEL PATRIMONIO / ONDAREA BABESTEKO ITURRIAK

GV - Número de identificación / EJ - Identifikazio zenbakia..... 196
GV - Bien Calificado / EJ - Kalifikatutako Ondasuna
GV - Bien Inventariado / EJ - Inbentariatutako Ondasuna.....
 Monumento/Monumentua Conjunto monumental / Monumento multzoa
GV - Bien propuesto para ser Declarado / EJ - Izendatu dadin proposatutako Ondasuna.....
GV - Bien propuesto para protección local / EJ - Tokiko babesa eduki dezan proposatutako Ondasuna.....
GV - Otros bienes / EJ - Bestelako Ondasunak.....

PGOU / HAPO 2001 OTRAS FUENTES

OBSERVACIONES / OHARRAK

ORDENACIÓN / ANTOLAMENDUA

CALIFICACIÓN POR LA CAPV / EAE-KO KALIFIKAZIOA

GRADO DE PROTECCIÓN / BABES-MAILA

Grado 3. Protección Básica / 3. Maila. Oinarrizko Babesa

GRADO DE AFECCIÓN / GAITZ-GRADUA

Envolvente de edificio en su integridad y estructura de madera / Eraikinaren ingurutzailea bere osotasunean eta zurezko egitura

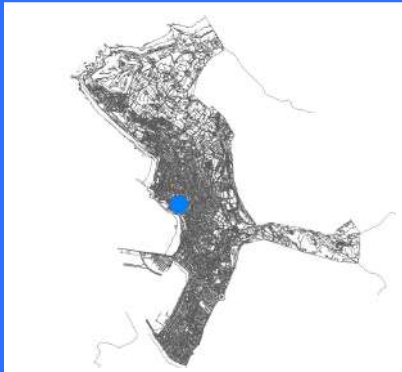
GRADO DE INTERVENCIÓN / ESKU-HARTZE MAILA

2. Restauración conservadora / Zaharberrikuntza iraunarazlea

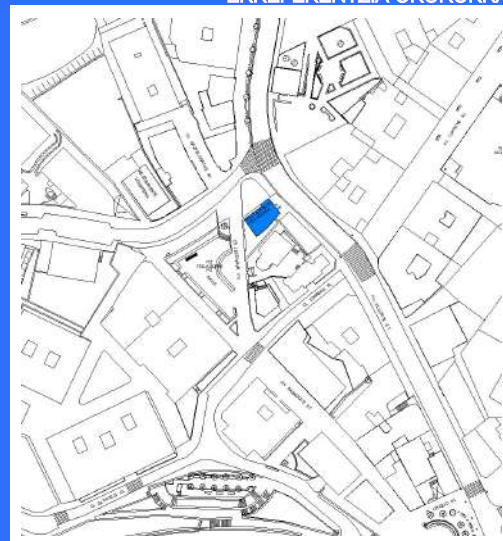
Dirección / Helbidea
Algorta Etorbidea, 55

REFERENCIA GENERAL
ERREFERENTZIA OROKORRA

Polígono / Poligonoa.....031
Manzana / Etxadia.....06
Parcela / Partzela.....002



Plano de situación general / Kokapen-orokorreko plano



Plano de situación / Kokapen-planoa

FOTOGRAFÍAS / ARGAZKIAK



INFORMACIÓN / INFORMAZIOA

DATOS PRINCIPALES / DATU NAGUSIAK

Uso principal / Erabilera nagusia..... Uso terciario / Hirugarren sektoreko erabilera
Superficie de parcela (m2) / Partzelaren azalera (m2)..... 132,95
Tipología edificatoria / Eraikuntzaren tipologia..... Bloque lineal / Lerro-bloke mota
Nº de plantas en catastro / Solairu-kopurua katastroaren arabera..... B+1
Estado de conservación / Kontserbazio-egoera..... Buena / Ona
Año Construcción - Rehabilitación / Eraikuntza - Birgaikuntza Urtea 1863
Estilo / Estilo..... Nevasco / Euskal estilo berria

FUENTES DE PROTECCIÓN DEL PATRIMONIO / ONDAREA BABESTEKO ITURRIAK

GV - Número de identificación / EJ - Identifikazio zenbakia..... 194
GV - Bien Calificado / EJ - Kalifikatutako Ondasuna
GV - Bien Inventariado / EJ - Inbentariatutako Ondasuna.....
 Monumento/Monumentua Conjunto monumental / Monumento multzoa
GV - Bien propuesto para ser Declarado / EJ - Izendatu dadin proposatutako Ondasuna.....
GV - Bien propuesto para protección local / EJ - Tokiko babesa eduki dezan proposatutako Ondasuna.....
GV - Otros bienes / EJ - Bestelako Ondasunak.....

PGOU / HAPO 2001 OTRAS FUENTES

OBSERVACIONES / OHARRAK

ORDENACIÓN / ANTOLAMENDUA

CALIFICACIÓN POR LA CAPV / EAE-KO KALIFIKAZIOA

GRADO DE PROTECCIÓN / BABES-MAILA

Grado 3. Protección Básica / 3. Maila. Oinarrizko Babesa

GRADO DE AFECCIÓN / GAITZ-GRADUA

Envolvente de edificio en su integridad y estructura de madera / Eraikinaren ingurutzailea bere osotasunean eta zurezko egitura

GRADO DE INTERVENCIÓN / ESKU-HARTZE MAILA

2. Restauración conservadora / Zaharberrikuntza iraunarazlea

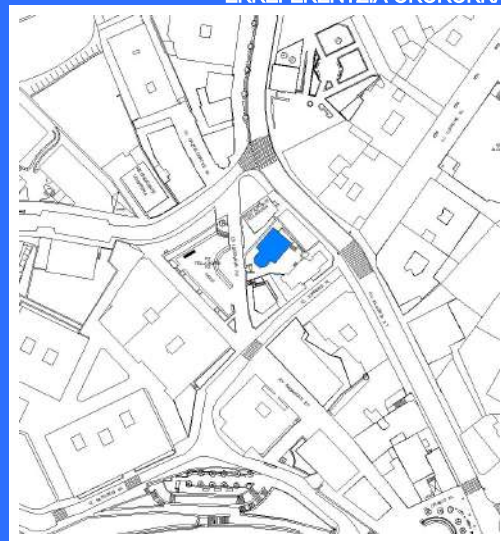
Dirección / Helbidea
Basagoiti Etorbidea, 60

REFERENCIA GENERAL
ERREFERENTZIA OROKORRA

Polígono / Poligonoa.....031
Manzana / Etxadia.....06
Parcela / Partzela.....003



Plano de situación general / Kokapen-orokorre planoa



Plano de situación / Kokapen-planoa

FOTOGRAFÍAS / ARGAZKIAK



INFORMACIÓN / INFORMAZIOA

DATOS PRINCIPALES / DATU NAGUSIAK

Uso principal / Erabilera nagusia..... Uso residencial / Bizitegitarako erabilera
Superficie de parcela (m2) / Partzelaren azalera (m2).....263,10
Tipología edificatoria / Eraikuntzaren tipologia..... Casa / Etxea
Nº de plantas en catastro / Solairu-kopurua katastroaren arabera.....B+2
Estado de conservación / Kontserbazio-egoera.....Buena / Ona
Año Construcción - Rehabilitación / Eraikuntza - Birgaikuntza Urtea 1880
Estilo / Estilo.....

FUENTES DE PROTECCIÓN DEL PATRIMONIO / ONDAREA BABESTEKO ITURRIAK

GV - Número de identificación / EJ - Identifikazio zenbakia..... 195
GV - Bien Calificado / EJ - Kalifikatutako Ondasuna
GV - Bien Inventariado / EJ - Inbentariatutako Ondasuna.....
 Monumento/Monumentua Conjunto monumental / Monumento multzoa
GV - Bien propuesto para ser Declarado / EJ - Izendatu dadin proposatutako Ondasuna.....
GV - Bien propuesto para protección local / EJ - Tokiko babesa eduki dezan proposatutako Ondasuna.....
GV - Otros bienes / EJ - Bestelako Ondasunak.....

PGOU / HAPO 2001 OTRAS FUENTES

OBSERVACIONES / OHARRAK

ORDENACIÓN / ANTOLAMENDUA

CALIFICACIÓN POR LA CAPV / EAE-KO KALIFIKAZIOA

GRADO DE PROTECCIÓN / BABES-MAILA

Grado 3. Protección Básica / 3. Maila. Oinarrizko Babesa

GRADO DE AFECCIÓN / GAITZ-GRADUA

Envolvente de edificio en su integridad / Eraikinaren ingurutzailea bere osotasunean

GRADO DE INTERVENCIÓN / ESKU-HARTZE MAILA

3. Consolidación / Finkapena - 4. Reforma / Eraberritzea

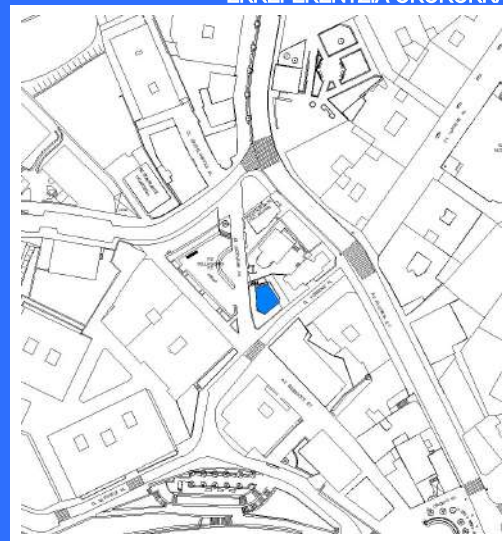
Dirección / Helbidea
Basagoiti Etorbidea, 58

REFERENCIA GENERAL
ERREFERENTZIA OROKORRA

Polígono / Poligonoa.....031
Manzana / Etxadia.....06
Parcela / Partzela.....005



Plano de situación general / Kokapen-orokorreko planoa



Plano de situación / Kokapen-planoa

FOTOGRAFÍAS / ARGAZKIAK



INFORMACIÓN / INFORMAZIOA

DATOS PRINCIPALES / DATU NAGUSIAK

Uso principal / Erabilera nagusia..... Uso residencial / Bizitegitarako erabilera
Superficie de parcela (m2) / Partzelaren azalera (m2)..... 169,22
Tipología edificatoria / Eraikuntzaren tipologia..... Bloque abierto / bloke irekia
Nº de plantas en catastro / Solairu-kopurua katastroaren arabera..... B+2
Estado de conservación / Kontserbazio-egoera..... Buena / Ona
Año Construcción - Rehabilitación / Eraikuntza - Birgaikuntza Urtea 1935
Estilo / Estilo..... Racionalista / Arrazionalista

FUENTES DE PROTECCIÓN DEL PATRIMONIO / ONDAREA BABESTEKO ITURRIAK

GV - Número de identificación / EJ - Identifikazio zenbakia.....
GV - Bien Calificado / EJ - Kalifikatutako Ondasuna
GV - Bien Inventariado / EJ - Inbentariatutako Ondasuna.....
 Monumento/Monumentua Conjunto monumental / Monumento multzoa
GV - Bien propuesto para ser Declarado / EJ - Izendatu dadin proposatutako Ondasuna.....
GV - Bien propuesto para protección local / EJ - Tokiko babesa eduki dezan proposatutako Ondasuna.....
GV - Otros bienes / EJ - Bestelako Ondasunak.....
PGOU / HAPO 2001 OTRAS FUENTES

OBSERVACIONES / OHARRAK

ORDENACIÓN / ANTOLAMENDUA

CALIFICACIÓN POR LA CAPV / EAE-KO KALIFIKAZIOA

GRADO DE PROTECCIÓN / BABES-MAILA

Grado 3. Protección Básica / 3. Maila. Oinarrizko Babesa

GRADO DE AFECCIÓN / GAITZ-GRADUA

Envolvente de edificio en su integridad / Eraikinaren ingurutzailea bere osotasunean

GRADO DE INTERVENCIÓN / ESKU-HARTZE MAILA

3. Consolidación / Finkapena - 4. Reforma / Eraberritzea

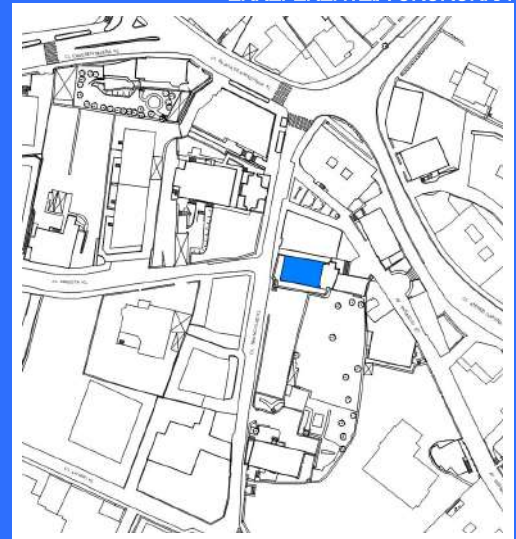
Dirección / Helbidea
San Nicolás, 01

REFERENCIA GENERAL
ERREFERENTZIA OROKORRA

Polígono / Poligonoa.....034
Manzana / Etxadia.....01
Parcela / Partzela.....002



Plano de situación general / Kokapen-orokorreko planoa



Plano de situación / Kokapen-planoa

FOTOGRAFÍAS / ARGAZKIAK



INFORMACIÓN / INFORMAZIOA

DATOS PRINCIPALES / DATU NAGUSIAK

Uso principal / Erabilera nagusia..... Uso residencial / Bizitegitarako erabilera
Superficie de parcela (m2) / Partzelaren azalera (m2).....234,10
Tipología edificatoria / Eraikuntzaren tipologia..... Casa / Etxea
Nº de plantas en catastro / Solairu-kopurua katastroaren arabera.....B+2
Estado de conservación / Kontserbazio-egoera.....Buena / Ona
Año Construcción - Rehabilitación / Eraikuntza - Birgaikuntza Urtea 1764
Estilo / Estilo.....Neoclasicismo / Neoklasizismoa

FUENTES DE PROTECCIÓN DEL PATRIMONIO / ONDAREA BABESTEKO ITURRIAK

GV - Número de identificación / EJ - Identifikazio zenbakia.....213
GV - Bien Calificado / EJ - Kalifikatutako Ondasuna
GV - Bien Inventariado / EJ - Inbentariatutako Ondasuna.....
 Monumento/Monumentua Conjunto monumental / Monumento multzoa
GV - Bien propuesto para ser Declarado / EJ - Izendatu dadin proposatutako Ondasuna.....
GV - Bien propuesto para protección local / EJ - Tokiko babesa eduki dezan proposatutako Ondasuna.....
GV - Otros bienes / EJ - Bestelako Ondasunak.....

PGOU / HAPO 2001 OTRAS FUENTES

OBSERVACIONES / OHARRAK

ORDEN 13/09/1993 - BOPV Nº186 29/09/1993 (Inventariado Monumento)
DECRETO 89/2001_22/05- BOPV Nº 106 _05-06-2001. CE1 DECRETO 89/2001_22/05-
BOPV Nº 32 _14-08-2002. CE2 DECRETO 89/2001_22/05- BOPV Nº 35 _19-02-2002. CE3
DECRETO 89/2001_22/05- BOPV Nº 104 _04-06-2002 (Calificado Conjunto Monumental)

ORDENACIÓN / ANTOLAMENDUA

CALIFICACIÓN POR LA CAPV / EAE-KO KALIFIKAZIOA

Conjunto monumental / Monumento multzoa

GRADO DE PROTECCIÓN / BABES-MAILA

Nivel 1. Protección Especial (según Decreto Grado 3. Protección Básica) / 1. Maila. Babes Berezia
(Dekretuaren arabera 3. Gradua. Oinarrizko Babesa)

GRADO DE AFECCIÓN / GAITZ-GRADUA

Según Decreto / Dekretuaren arabera

GRADO DE INTERVENCIÓN / ESKU-HARTZE MAILA

Según Decreto / Dekretuaren arabera

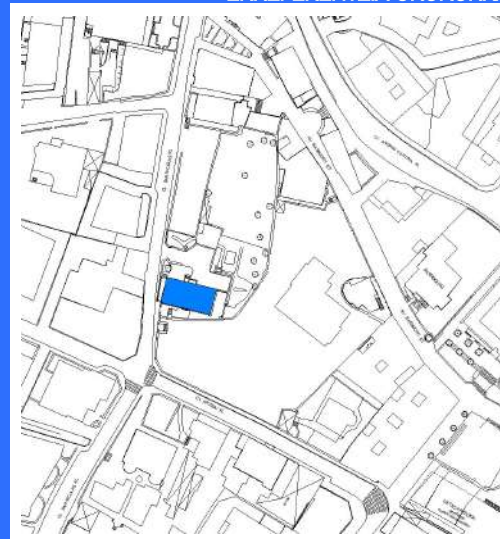
Dirección / Helbidea
San Nicolás, 05

REFERENCIA GENERAL
ERREFERENTZIA OROKORRA

Polígono / Poligonoa.....034
Manzana / Etxadia.....01
Parcela / Partzela.....006



Plano de situación general / Kokapen-orokorreko planoa



Plano de situación / Kokapen-planoa

FOTOGRAFÍAS / ARGAZKIAK



INFORMACIÓN / INFORMAZIOA

DATOS PRINCIPALES / DATU NAGUSIAK

Uso principal / Erabilera nagusia..... Uso residencial / Bizitegitarako erabilera
Superficie de parcela (m2) / Partzelaren azalera (m2)..... 1.144,20
Tipología edificatoria / Eraikuntzaren tipologia..... Casa / Etxea
Nº de plantas en catastro / Solairu-kopurua katastroaren arabera..... S+B+2
Estado de conservación / Kontserbazio-egoera..... Buena / Ona
Año Construcción - Rehabilitación / Eraikuntza - Birgaikuntza Urtea 1890
Estilo / Estilo..... Neogotico montañas / Menditar neogotikoa

FUENTES DE PROTECCIÓN DEL PATRIMONIO / ONDAREA BABESTEKO ITURRIAK

GV - Número de identificación / EJ - Identifikazio zenbakia..... 215
GV - Bien Calificado / EJ - Kalifikatutako Ondasuna
GV - Bien Inventariado / EJ - Inbentariatutako Ondasuna.....
 Monumento/Monumentua Conjunto monumental / Monumento multzoa
GV - Bien propuesto para ser Declarado / EJ - Izendatu dadin proposatutako Ondasuna.....
GV - Bien propuesto para protección local / EJ - Tokiko babesa eduki dezan proposatutako Ondasuna.....
GV - Otros bienes / EJ - Bestelako Ondasunak.....

PGOU / HAPO 2001 OTRAS FUENTES

OBSERVACIONES / OHARRAK

ORDENACIÓN / ANTOLAMENDUA

CALIFICACIÓN POR LA CAPV / EAE-KO KALIFIKAZIOA

GRADO DE PROTECCIÓN / BABES-MAILA

Grado 3. Protección Básica / 3. Maila. Oinarrizko Babesa

GRADO DE AFECCIÓN / GAITZ-GRADUA

Envolvente de edificio en su integridad y estructura de madera / Eraikinaren ingurutzailea bere osotasunean eta zurezko egitura

GRADO DE INTERVENCIÓN / ESKU-HARTZE MAILA

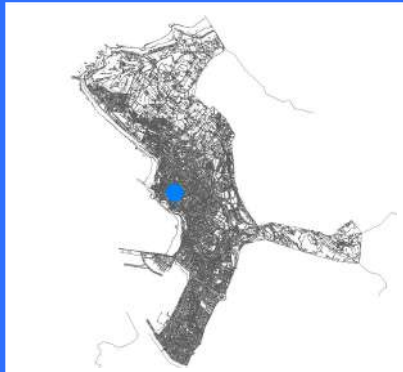
2. Restauración conservadora / Zaharberrikuntza iraunarazlea



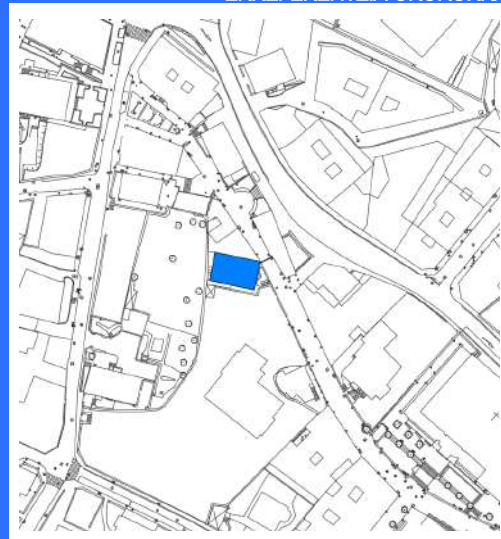
Dirección / Helbidea
Basagoiti Etorbidea, 93

**REFERENCIA GENERAL
 ERREFERENTZIA OROKORRA**

Polígono / Poligonoa.....**034**
 Manzana / Etxadia.....**01**
 Parcela / Partzela.....**007**



Plano de situación general / Kokapen-orokorre plano



Plano de situación / Kokapen-plano

FOTOGRAFÍAS / ARGAZKIAK



INFORMACIÓN / INFORMAZIOA

DATOS PRINCIPALES / DATU NAGUSIAK

Uso principal / Erabilera nagusia..... Uso residencial / Bizitegitarako erabilera
 Superficie de parcela (m2) / Partzelaren azalera (m2).....286,12
 Tipología edificatoria / Eraikuntzaren tipologia..... Casa / Etxea
 Nº de plantas en catastro / Solairu-kopurua katastroaren arabera.....B+2
 Estado de conservación / Kontserbazio-egoera.....Buena / Ona
 Año Construcción - Rehabilitación / Eraikuntza - Birgaikuntza Urtea 1900
 Estilo / Estilo.....Caserio / Baserria

FUENTES DE PROTECCIÓN DEL PATRIMONIO / ONDAREA BABESTEKO ITURRIAK

GV - Número de identificación / EJ - Identifikazio zenbakia..... 188
 GV - Bien Calificado / EJ - Kalifikatutako Ondasuna
 GV - Bien Inventariado / EJ - Inbentariatutako Ondasuna.....
 Monumento/Monumentua Conjunto monumental / Monumento multzoa
 GV - Bien propuesto para ser Declarado / EJ - Izendatu dadin proposatutako Ondasuna.....
 GV - Bien propuesto para protección local / EJ - Tokiko babesa eduki dezan proposatutako Ondasuna.....
 GV - Otros bienes / EJ - Bestelako Ondasunak.....

PGOU / HAPO 2001 OTRAS FUENTES

OBSERVACIONES / OHARRAK

No se protege el añadido / Gehigarria ez da babesten

ORDENACIÓN / ANTOLAMENDUA

CALIFICACIÓN POR LA CAPV / EAE-KO KALIFIKAZIOA

GRADO DE PROTECCIÓN / BABES-MAILA

Grado 3. Protección Básica / 3. Maila. Oinarrizko Babesa

GRADO DE AFECCIÓN / GAITZ-GRADUA

Envolvente de edificio en su integridad y estructura de madera / Eraikinaren ingurutzailea bere osotasunean eta zurezko egitura

GRADO DE INTERVENCIÓN / ESKU-HARTZE MAILA

3. Consolidación / Finkapena - 4. Reforma / Eraberritzea

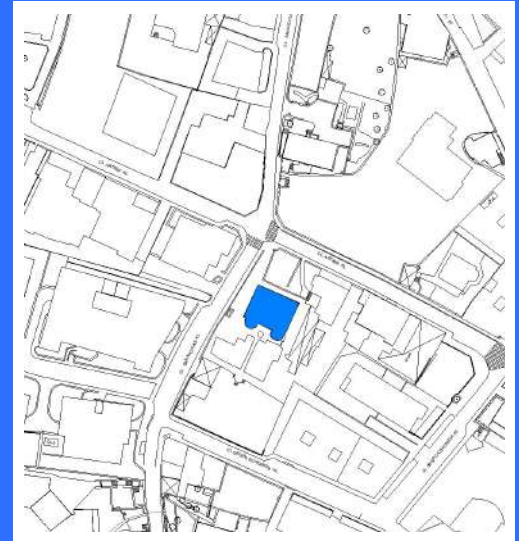
Dirección / Helbidea
San Nicolás, 11

**REFERENCIA GENERAL
 ERREFERENTZIA OROKORRA**

Polígono / Poligonoa.....**034**
 Manzana / Etxadia.....**02**
 Parcela / Partzela.....**001**



Plano de situación general / Kokapen-orokorreko planoa



Plano de situación / Kokapen-planoa

FOTOGRAFÍAS / ARGAZKIAK



INFORMACIÓN / INFORMAZIOA

DATOS PRINCIPALES / DATU NAGUSIAK

Uso principal / Erabilera nagusia..... Uso residencial / Bizitegitarako erabilera
 Superficie de parcela (m2) / Partzelaren azalera (m2)..... 1.690,92
 Tipología edificatoria / Eraikuntzaren tipologia..... Casa unifamiliar / Familia bakarreko etxe
 Nº de plantas en catastro / Solairu-kopurua katastroaren arabera..... B+2
 Estado de conservación / Kontserbazio-egoera..... Buena / Ona
 Año Construcción - Rehabilitación / Eraikuntza - Birgaikuntza Urtea 1845
 Estilo / Estilo..... Neoclasicismo / Neoklasizismoa

FUENTES DE PROTECCIÓN DEL PATRIMONIO / ONDAREA BABESTEKO ITURRIAK

GV - Número de identificación / EJ - Identifikazio zenbakia..... 218
 GV - Bien Calificado / EJ - Kalifikatutako Ondasuna
 GV - Bien Inventariado / EJ - Inbentariatutako Ondasuna.....
 Monumento/Monumentua Conjunto monumental / Monumento multzoa
 GV - Bien propuesto para ser Declarado / EJ - Izendatu dadin proposatutako Ondasuna.....
 GV - Bien propuesto para protección local / EJ - Tokiko babesa eduki dezan proposatutako Ondasuna.....
 GV - Otros bienes / EJ - Bestelako Ondasunak.....

PGOU / HAPO 2001 OTRAS FUENTES

OBSERVACIONES / OHARRAK

Empty text box for observations.

ORDENACIÓN / ANTOLAMENDUA

CALIFICACIÓN POR LA CAPV / EAE-KO KALIFIKAZIOA

Empty text box for CAPV classification.

GRADO DE PROTECCIÓN / BABES-MAILA

Grado 3. Protección Básica / 3. Maila. Oinarrizko Babesa

GRADO DE AFECCIÓN / GAITZ-GRADUA

Envolvente de edificio en su integridad / Eraikinaren ingurutzailea bere osotasunean

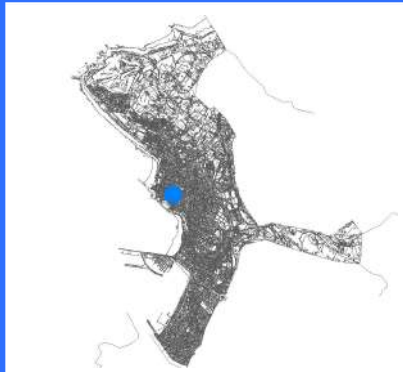
GRADO DE INTERVENCIÓN / ESKU-HARTZE MAILA

3. Consolidación / Finkapena - 4. Reforma / Eraberritzea

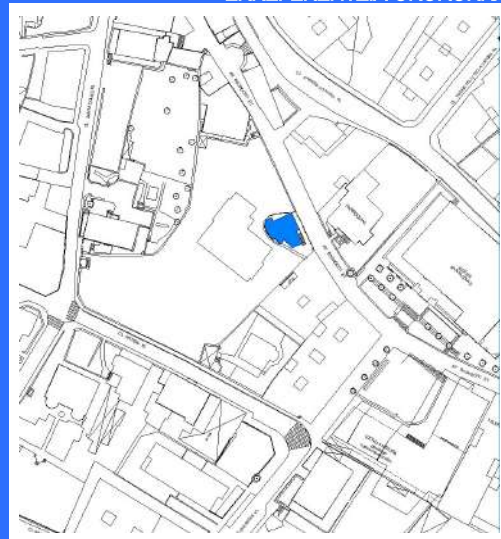
Dirección / Helbidea
Basagoiti Etorbidea, 87

REFERENCIA GENERAL
ERREFERENTZIA OROKORRA

Polígono / Poligonoa.....034
Manzana / Etxadia.....04
Parcela / Partzela.....002



Plano de situación general / Kokapen-orokorre planoa



Plano de situación / Kokapen-planoa

FOTOGRAFÍAS / ARGAZKIAK



INFORMACIÓN / INFORMAZIOA

DATOS PRINCIPALES / DATU NAGUSIAK

Uso principal / Erabilera nagusia.....Dotacional / Zuzkidura
Superficie de parcela (m2) / Partzelaren azalera (m2).....167,66
Tipología edificatoria / Eraikuntzaren tipologia.....Casa / Etxea
Nº de plantas en catastro / Solairu-kopurua katastroaren arabera.....B+2
Estado de conservación / Kontserbazio-egoera.....Buena / Ona
Año Construcción - Rehabilitación / Eraikuntza - Birgaikuntza Urtea1915
Estilo / Estilo.....

FUENTES DE PROTECCIÓN DEL PATRIMONIO / ONDAREA BABESTEKO ITURRIAK

GV - Número de identificación / EJ - Identifikazio zenbakia.....334
GV - Bien Calificado / EJ - Kalifikatutako Ondasuna
GV - Bien Inventariado / EJ - Inbentariatutako Ondasuna.....
 Monumento/Monumentua Conjunto monumental / Monumento multzoa
GV - Bien propuesto para ser Declarado / EJ - Izendatu dadin proposatutako Ondasuna.....
GV - Bien propuesto para protección local / EJ - Tokiko babesa eduki dezan proposatutako Ondasuna.....
GV - Otros bienes / EJ - Bestelako Ondasunak.....

PGOU / HAPO 2001 OTRAS FUENTES

OBSERVACIONES / OHARRAK

ORDENACIÓN / ANTOLAMENDUA

CALIFICACIÓN POR LA CAPV / EAE-KO KALIFIKAZIOA

GRADO DE PROTECCIÓN / BABES-MAILA

Grado 3. Protección Básica / 3. Maila. Oinarrizko Babesa

GRADO DE AFECCIÓN / GAITZ-GRADUA

Envolvente de edificio en su integridad / Eraikinaren ingurutzailea bere osotasunean

GRADO DE INTERVENCIÓN / ESKU-HARTZE MAILA

3. Consolidación / Finkapena - 4. Reforma / Eraberritzea

Dirección / Helbidea

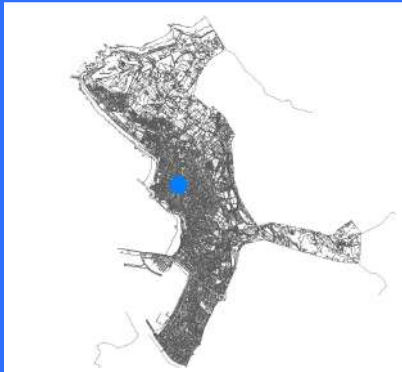
San Martín, 06

REFERENCIA GENERAL
ERREFERENTZIA OROKORRA

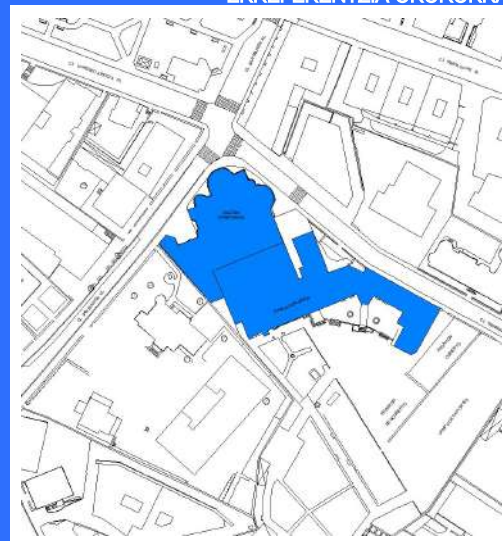
Polígono / Poligonoa.....035

Manzana / Etxadia.....02

Parcela / Partzela.....001



Plano de situación general / Kokapen-orokorreko planoa



Plano de situación / Kokapen-planoa

FOTOGRAFÍAS / ARGAZKIAK



INFORMACIÓN / INFORMAZIOA

DATOS PRINCIPALES / DATU NAGUSIAK

Uso principal / Erabilera nagusia.....Dotacional / Zuzkidura

Superficie de parcela (m2) / Partzelaren azalera (m2).....8.394,43

Tipología edificatoria / Eraikuntzaren tipologia.....Iglesia

Nº de plantas en catastro / Solairu-kopurua katastroaren arabera.....B+4

Estado de conservación / Kontserbazio-egoera.....Buena / Ona

Año Construcción - Rehabilitación / Eraikuntza - Birgaikuntza Urtea1890

Estilo / Estilo.....Neobizantino / Bizantziar berria

FUENTES DE PROTECCIÓN DEL PATRIMONIO / ONDAREA BABESTEKO ITURRIAK

GV - Número de identificación / EJ - Identifikazio zenbakia.....211

GV - Bien Calificado / EJ - Kalifikatutako Ondasuna

GV - Bien Inventariado / EJ - Inbentariatutako Ondasuna.....

Monumento/Monumentua Conjunto monumental / Monumento multzoa

GV - Bien propuesto para ser Declarado / EJ - Izendatu dadin proposatutako Ondasuna.....

GV - Bien propuesto para protección local / EJ - Tokiko babesa eduki dezan proposatutako Ondasuna.....

GV - Otros bienes / EJ - Bestelako Ondasunak.....

PGOU / HAPO 2001 OTRAS FUENTES

OBSERVACIONES / OHARRAK

ORDENACIÓN / ANTOLAMENDUA

CALIFICACIÓN POR LA CAPV / EAE-KO KALIFIKAZIOA

GRADO DE PROTECCIÓN / BABES-MAILA

Grado 3. Protección Básica / 3. Maila. Oinarrizko Babesa

GRADO DE AFECCIÓN / GAITZ-GRADUA

Edificio completo en su integridad / Eraikin guztia bere osotasunean

GRADO DE INTERVENCIÓN / ESKU-HARTZE MAILA

2. Restauración conservadora / Zaharberrikuntza iraunarazlea

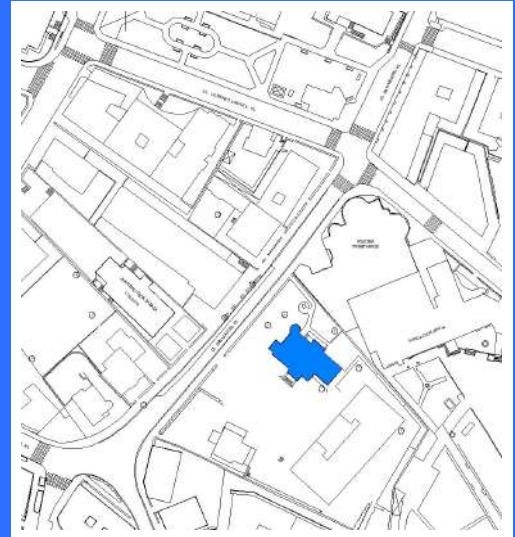
Dirección / Helbidea
San Martín, 04

REFERENCIA GENERAL
ERREFERENTZIA OROKORRA

Polígono / Poligonoa.....035
Manzana / Etxadia.....02
Parcela / Partzela.....002



Plano de situación general / Kokapen-orokorreko planoa



Plano de situación / Kokapen-planoa

FOTOGRAFÍAS / ARGAZKIAK



INFORMACIÓN / INFORMAZIOA

DATOS PRINCIPALES / DATU NAGUSIAK

Uso principal / Erabilera nagusia..... Uso residencial / Bizitegitarako erabilera
Superficie de parcela (m2) / Partzelaren azalera (m2)..... 1.251,38
Tipología edificatoria / Eraikuntzaren tipologia..... Edificio aislado / Eraikin isolatua
Nº de plantas en catastro / Solairu-kopurua katastroaren arabera..... S+SS+B+2
Estado de conservación / Kontserbazio-egoera..... Buena / Ona
Año Construcción - Rehabilitación / Eraikuntza - Birgaikuntza Urtea 1806
Estilo / Estilo..... Neoclasicismo / Neoklasizismoa

FUENTES DE PROTECCIÓN DEL PATRIMONIO / ONDAREA BABESTEKO ITURRIAK

GV - Número de identificación / EJ - Identifikazio zenbakia..... 210
GV - Bien Calificado / EJ - Kalifikatutako Ondasuna
GV - Bien Inventariado / EJ - Inbentariatutako Ondasuna.....
 Monumento/Monumentua Conjunto monumental / Monumento multzoa
GV - Bien propuesto para ser Declarado / EJ - Izendatu dadin proposatutako Ondasuna.....
GV - Bien propuesto para protección local / EJ - Tokiko babesa eduki dezan proposatutako Ondasuna.....
GV - Otros bienes / EJ - Bestelako Ondasunak.....

PGOU / HAPO 2001 OTRAS FUENTES

OBSERVACIONES / OHARRAK

ORDENACIÓN / ANTOLAMENDUA

CALIFICACIÓN POR LA CAPV / EAE-KO KALIFIKAZIOA

GRADO DE PROTECCIÓN / BABES-MAILA

Grado 3. Protección Básica / 3. Maila. Oinarrizko Babesa

GRADO DE AFECCIÓN / GAITZ-GRADUA

Envolvente de edificio en su integridad / Eraikinaren ingurutzailea bere osotasunean

GRADO DE INTERVENCIÓN / ESKU-HARTZE MAILA

3. Consolidación / Finkapena - 4. Reforma / Eraberritzea

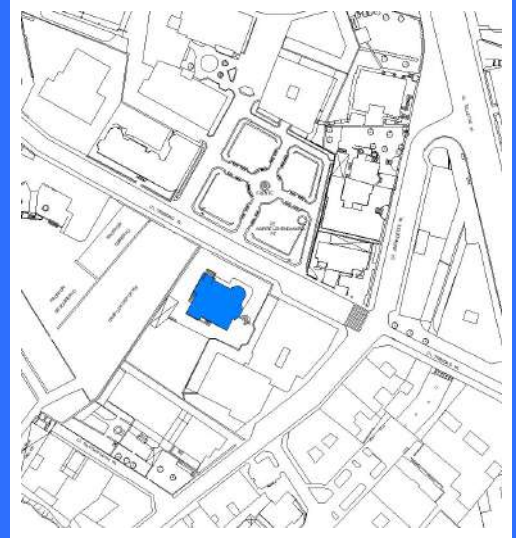
Dirección / Helbidea
Trinidad, 09

REFERENCIA GENERAL
ERREFERENTZIA OROKORRA

Polígono / Poligonoa.....035
Manzana / Etxadia.....02
Parcela / Partzela.....004



Plano de situación general / Kokapen-orokorreko planoa



Plano de situación / Kokapen-planoa

FOTOGRAFÍAS / ARGAZKIAK



INFORMACIÓN / INFORMAZIOA

DATOS PRINCIPALES / DATU NAGUSIAK

Uso principal / Erabilera nagusia..... Uso residencial / Bizitegitarako erabilera
Superficie de parcela (m2) / Partzelaren azalera (m2)..... 1.193,81
Tipología edificatoria / Eraikuntzaren tipologia..... Casa / Etxea
Nº de plantas en catastro / Solairu-kopurua katastroaren arabera..... S+B+2
Estado de conservación / Kontserbazio-egoera..... Buena / Ona
Año Construcción - Rehabilitación / Eraikuntza - Birgaikuntza Urtea 1930
Estilo / Estilo..... Eclepticismo / Ekleptizismoa

FUENTES DE PROTECCIÓN DEL PATRIMONIO / ONDAREA BABESTEKO ITURRIAK

GV - Número de identificación / EJ - Identifikazio zenbakia..... 329
GV - Bien Calificado / EJ - Kalifikatutako Ondasuna
GV - Bien Inventariado / EJ - Inbentariatutako Ondasuna.....
 Monumento/Monumentua Conjunto monumental / Monumento multzoa
GV - Bien propuesto para ser Declarado / EJ - Izendatu dadin proposatutako Ondasuna.....
GV - Bien propuesto para protección local / EJ - Tokiko babesa eduki dezan proposatutako Ondasuna.....
GV - Otros bienes / EJ - Bestelako Ondasunak.....

PGOU / HAPO 2001 OTRAS FUENTES

OBSERVACIONES / OHARRAK

La protección se refiere al edificio original. Queda exenta su ampliación mediante anexos / Babesa jatorrizko eraikinean ezarriko da. Horren eranskinen bidez egindako gehikuntzak babesetik kanpo geratuko dira.

ORDENACIÓN / ANTOLAMENDUA

CALIFICACIÓN POR LA CAPV / EAE-KO KALIFIKAZIOA

GRADO DE PROTECCIÓN / BABES-MAILA

Grado 3. Protección Básica / 3. Maila. Oinarrizko Babesa

GRADO DE AFECCIÓN / GAITZ-GRADUA

Envolvente de edificio en su integridad / Eraikinaren ingurutzailea bere osotasunean

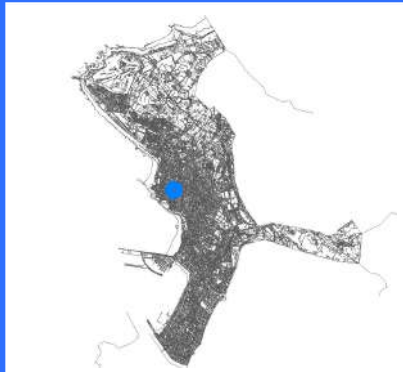
GRADO DE INTERVENCIÓN / ESKU-HARTZE MAILA

3. Consolidación / Finkapena - 4. Reforma / Eraberritzea

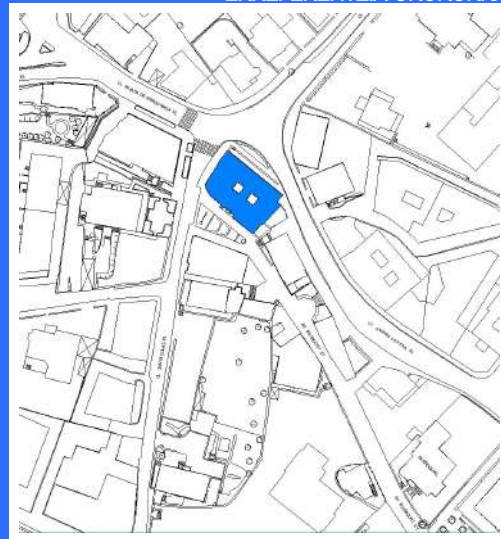
Dirección / Helbidea
Basagoiti Etorbidea, 76

REFERENCIA GENERAL
ERREFERENTZIA OROKORRA

Polígono / Poligonoa.....035
Manzana / Etxadia.....03
Parcela / Partzela.....001



Plano de situación general / Kokapen-orokorreko planoa



Plano de situación / Kokapen-planoa

FOTOGRAFÍAS / ARGAZKIAK



INFORMACIÓN / INFORMAZIOA

DATOS PRINCIPALES / DATU NAGUSIAK

Uso principal / Erabilera nagusia..... Uso residencial / Bizitegitarako erabilera
Superficie de parcela (m2) / Partzelaren azalera (m2).....428,58
Tipología edificatoria / Eraikuntzaren tipologia..... Bloque cerrado / Bloke itxia
Nº de plantas en catastro / Solairu-kopurua katastroaren arabera.....S+B+4
Estado de conservación / Kontserbazio-egoera.....Buena / Ona
Año Construcción - Rehabilitación / Eraikuntza - Birgaikuntza Urtea 1905
Estilo / Estilo.....Modernista / Modernista

FUENTES DE PROTECCIÓN DEL PATRIMONIO / ONDAREA BABESTEKO ITURRIAK

GV - Número de identificación / EJ - Identifikazio zenbakia..... 187
GV - Bien Calificado / EJ - Kalifikatutako Ondasuna
GV - Bien Inventariado / EJ - Inbentariatutako Ondasuna.....
 Monumento/Monumentua Conjunto monumental / Monumento multzoa
GV - Bien propuesto para ser Declarado / EJ - Izendatu dadin proposatutako Ondasuna.....
GV - Bien propuesto para protección local / EJ - Tokiko babesa eduki dezan proposatutako Ondasuna.....
GV - Otros bienes / EJ - Bestelako Ondasunak.....

PGOU / HAPO 2001 OTRAS FUENTES

OBSERVACIONES / OHARRAK

ORDENACIÓN / ANTOLAMENDUA

CALIFICACIÓN POR LA CAPV / EAE-KO KALIFIKAZIOA

GRADO DE PROTECCIÓN / BABES-MAILA

Grado 3. Protección Básica / 3. Maila. Oinarrizko Babesa

GRADO DE AFECCIÓN / GAITZ-GRADUA

Envolvente de edificio en su integridad, estructura de madera, portal y escalera comunitaria / Eraikinaren ingurutzailea bere osotasunean, zurezko egitura, atari eta atariko eskailera

GRADO DE INTERVENCIÓN / ESKU-HARTZE MAILA

3. Consolidación / Finkapena - 4. Reforma / Eraberritzea



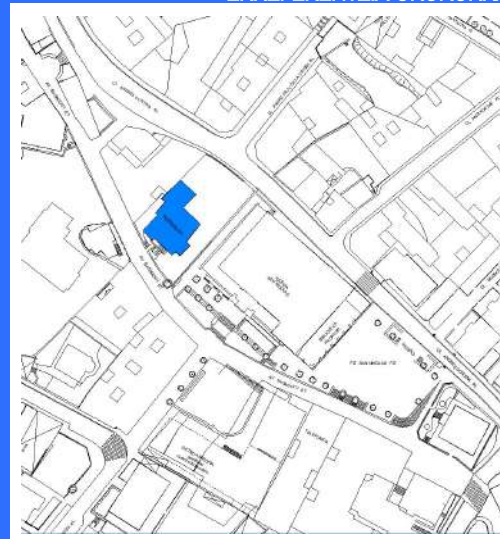
Dirección / Helbidea
Basagoiti Etorbidea, 68

REFERENCIA GENERAL
ERREFERENTZIA OROKORRA

Polígono / Poligonoa.....035
Manzana / Etxadia.....03
Parcela / Partzela.....008



Plano de situación general / Kokapen-orokorreko planoak



Plano de situación / Kokapen-planoak

FOTOGRAFÍAS / ARGAZKIAK



INFORMACIÓN / INFORMAZIOA

DATOS PRINCIPALES / DATU NAGUSIAK

Uso principal / Erabilera nagusia..... Uso residencial / Bizitegitarako erabilera
Superficie de parcela (m2) / Partzelaren azalera (m2).....863,23
Tipología edificatoria / Eraikuntzaren tipologia.....Casa unifamiliar / Familia bakarreko etxe
Nº de plantas en catastro / Solairu-kopurua katastroaren arabera.....S+B+2
Estado de conservación / Kontserbazio-egoera.....Buena / Ona
Año Construcción - Rehabilitación / Eraikuntza - Birgaikuntza Urtea 1905
Estilo / Estilo.....Modernista / Modernista

FUENTES DE PROTECCIÓN DEL PATRIMONIO / ONDAREA BABESTEKO ITURRIAK

GV - Número de identificación / EJ - Identifikazio zenbakia..... 190
GV - Bien Calificado / EJ - Kalifikatutako Ondasuna
GV - Bien Inventariado / EJ - Inbentariatutako Ondasuna.....
 Monumento/Monumentua Conjunto monumental / Monumento multzoa
GV - Bien propuesto para ser Declarado / EJ - Izendatu dadin proposatutako Ondasuna.....
GV - Bien propuesto para protección local / EJ - Tokiko babesa eduki dezan proposatutako Ondasuna.....
GV - Otros bienes / EJ - Bestelako Ondasunak.....

PGOU / HAPO 2001 OTRAS FUENTES

OBSERVACIONES / OHARRAK

DECRETO 89/2001_22/05- BOPV Nº 106 _05-06-2001. CE1 DECRETO 89/2001_22/05- BOPV Nº 32 _14-08-2002. CE2 DECRETO 89/2001_22/05- BOPV Nº 35 _19-02-2002. CE3 DECRETO 89/2001_22/05- BOPV Nº 104 _04-06-2002

ORDENACIÓN / ANTOLAMENDUA

CALIFICACIÓN POR LA CAPV / EAE-KO KALIFIKAZIOA

Conjunto monumental / Monumento multzoa

GRADO DE PROTECCIÓN / BABES-MAILA

Nivel 1. Protección Especial (según Decreto Grado 3. Protección Básica) / 1. Maila. Babes Berezia (Dekretuaren arabera 3. Gradua. Oinarrizko Babesa)

GRADO DE AFECCIÓN / GAITZ-GRADUA

Según Decreto / Dekretuaren arabera

GRADO DE INTERVENCIÓN / ESKU-HARTZE MAILA

Según Decreto / Dekretuaren arabera



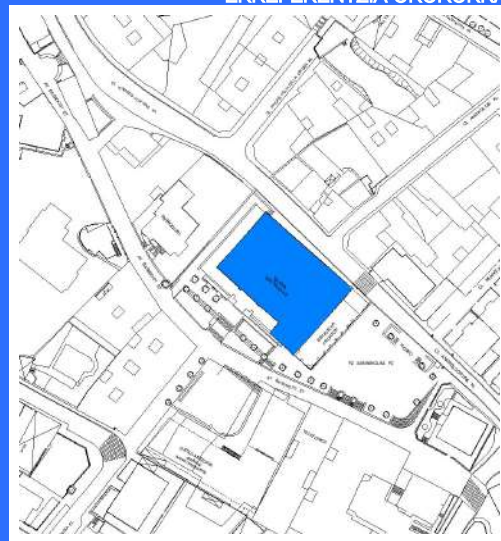
Dirección / Helbidea
San Nikolas Eparantzta, 01

REFERENCIA GENERAL
ERREFERENTZIA OROKORRA

Polígono / Poligonoa.....035
Manzana / Etxadia.....03
Parcela / Partzela.....009



Plano de situación general / Kokapen-orokorreko plano



Plano de situación / Kokapen-plano

FOTOGRAFÍAS / ARGAZKIAK



INFORMACIÓN / INFORMAZIOA

DATOS PRINCIPALES / DATU NAGUSIAK

Uso principal / Erabilera nagusia.....Dotacional / Zuzkidura
Superficie de parcela (m2) / Partzelaren azalera (m2).....1.299,00
Tipología edificatoria / Eraikuntzaren tipologia.....Religiosa / Erljioso
Nº de plantas en catastro / Solairu-kopurua katastroaren arabera.....S+B+4
Estado de conservación / Kontserbazio-egoera.....Buena / Ona
Año Construcción - Rehabilitación / Eraikuntza - Birgaikuntza Urtea1863
Estilo / Estilo.....Neoclasicismo / Neoklasizismoa

FUENTES DE PROTECCIÓN DEL PATRIMONIO / ONDAREA BABESTEKO ITURRIAK

GV - Número de identificación / EJ - Identifikazio zenbakia.....189
GV - Bien Calificado / EJ - Kalifikatutako Ondasuna
GV - Bien Inventariado / EJ - Inbentariatutako Ondasuna.....
 Monumento/Monumentua Conjunto monumental / Monumento multzoa
GV - Bien propuesto para ser Declarado / EJ - Izendatu dadin proposatutako Ondasuna.....
GV - Bien propuesto para protección local / EJ - Tokiko babesa eduki dezan proposatutako Ondasuna.....
GV - Otros bienes / EJ - Bestelako Ondasunak.....

PGOU / HAPO 2001 OTRAS FUENTES

OBSERVACIONES / OHARRAK

BOPV 105 04/06/97

ORDENACIÓN / ANTOLAMENDUA

CALIFICACIÓN POR LA CAPV / EAE-KO KALIFIKAZIOA

Zona arqueológica o paleontológica / Eremu arkeologiko edo paleontologikoa

GRADO DE PROTECCIÓN / BABES-MAILA

Grado 3. Protección Básica / 3. Maila. Oinarrizko Babesa

GRADO DE AFECCIÓN / GAITZ-GRADUA

Edificio completo en su integridad / Eraikin guztia bere osotasunean

GRADO DE INTERVENCIÓN / ESKU-HARTZE MAILA

2. Restauración conservadora / Zaharberrikuntza iraunarazlea



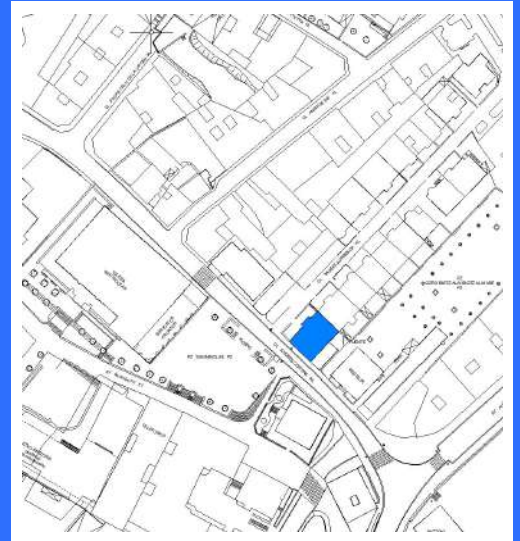
Dirección / Helbidea
Muxike Aurrekoa, 02

REFERENCIA GENERAL
ERREFERENTZIA OROKORRA

Polígono / Poligonoa.....035
Manzana / Etxadia.....05
Parcela / Partzela.....009



Plano de situación general / Kokapen-orokorreko planoa



Plano de situación / Kokapen-planoa

FOTOGRAFÍAS / ARGAZKIAK



INFORMACIÓN / INFORMAZIOA

DATOS PRINCIPALES / DATU NAGUSIAK

Uso principal / Erabilera nagusia..... Uso residencial / Bizitegitarako erabilera
Superficie de parcela (m2) / Partzelaren azalera (m2).....253,56
Tipología edificatoria / Eraikuntzaren tipologia..... Bloque lineal / Lerro-bloke mota
Nº de plantas en catastro / Solairu-kopurua katastroaren arabera.....B+3
Estado de conservación / Kontserbazio-egoera..... Buena / Ona
Año Construcción - Rehabilitación / Eraikuntza - Birgaikuntza Urtea 1933
Estilo / Estilo..... Neo-barroco / Barroko berria

FUENTES DE PROTECCIÓN DEL PATRIMONIO / ONDAREA BABESTEKO ITURRIAK

GV - Número de identificación / EJ - Identifikazio zenbakia..... 106
GV - Bien Calificado / EJ - Kalifikatutako Ondasuna
GV - Bien Inventariado / EJ - Inbentariatutako Ondasuna.....
 Monumento/Monumentua Conjunto monumental / Monumento multzoa
GV - Bien propuesto para ser Declarado / EJ - Izendatu dadin proposatutako Ondasuna.....
GV - Bien propuesto para protección local / EJ - Tokiko babesa eduki dezan proposatutako Ondasuna.....
GV - Otros bienes / EJ - Bestelako Ondasunak.....

PGOU / HAPO 2001 OTRAS FUENTES

OBSERVACIONES / OHARRAK

ORDENACIÓN / ANTOLAMENDUA

CALIFICACIÓN POR LA CAPV / EAE-KO KALIFIKAZIOA

GRADO DE PROTECCIÓN / BABES-MAILA

Grado 3. Protección Básica / 3. Maila. Oinarrizko Babesa

GRADO DE AFECCIÓN / GAITZ-GRADUA

Envolvente de edificio en su integridad / Eraikinaren ingurutzailea bere osotasunean

GRADO DE INTERVENCIÓN / ESKU-HARTZE MAILA

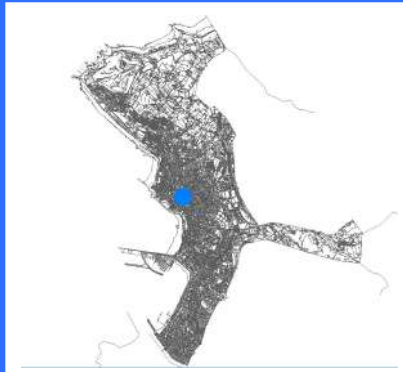
3. Consolidación / Finkapena - 4. Reforma / Eraberritzea



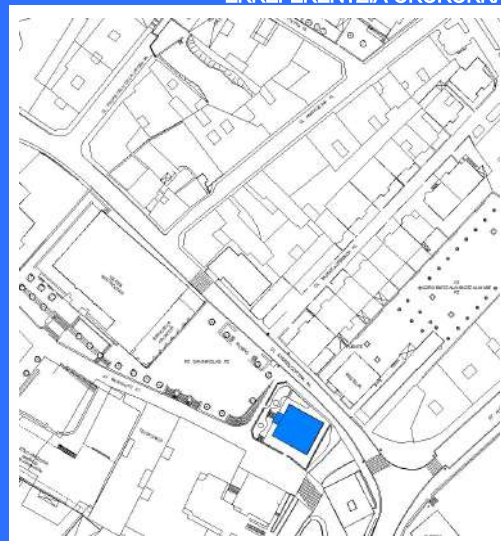
Dirección / Helbidea
Basagoiti, 66

**REFERENCIA GENERAL
 ERREFERENTZIA OROKORRA**

Polígono / Poligonoa.....**035**
 Manzana / Etxadia.....**07**
 Parcela / Partzela.....**001**



Plano de situación general / Kokapen-orokorreko planoa



Plano de situación / Kokapen-planoa

FOTOGRAFÍAS / ARGAZKIAK



INFORMACIÓN / INFORMAZIOA

DATOS PRINCIPALES / DATU NAGUSIAK

Uso principal / Erabilera nagusia..... Uso residencial / Bizitegitarako erabilera
 Superficie de parcela (m2) / Partzelaren azalera (m2).....472,81
 Tipología edificatoria / Eraikuntzaren tipologia..... Edificio aislado / Eraikin isolatua
 Nº de plantas en catastro / Solairu-kopurua katastroaren arabera.....B+3
 Estado de conservación / Kontserbazio-egoera.....Buena / Ona
 Año Construcción - Rehabilitación / Eraikuntza - Birgaikuntza Urtea 1900
 Estilo / Estilo.....

FUENTES DE PROTECCIÓN DEL PATRIMONIO / ONDAREA BABESTEKO ITURRIAK

GV - Número de identificación / EJ - Identifikazio zenbakia.....217
 GV - Bien Calificado / EJ - Kalifikatutako Ondasuna
 GV - Bien Inventariado / EJ - Inbentariatutako Ondasuna.....
 Monumento/Monumentua Conjunto monumental / Monumento multzoa
 GV - Bien propuesto para ser Declarado / EJ - Izendatu dadin proposatutako Ondasuna.....
 GV - Bien propuesto para protección local / EJ - Tokiko babesa eduki dezan proposatutako Ondasuna.....
 GV - Otros bienes / EJ - Bestelako Ondasunak.....
 PGOU / HAPO 2001 OTRAS FUENTES

OBSERVACIONES / OHARRAK

ORDENACIÓN / ANTOLAMENDUA

CALIFICACIÓN POR LA CAPV / EAE-KO KALIFIKAZIOA

GRADO DE PROTECCIÓN / BABES-MAILA

Grado 3. Protección Básica / 3. Maila. Oinarrizko Babesa

GRADO DE AFECCIÓN / GAITZ-GRADUA

Envolvente de edificio en su integridad, vestíbulo de acceso, escalera y estructura de madera / Eraikinaren ingurutzailea bere osotasunean, sarrerako ataria, eskailera eta zurezko egitura

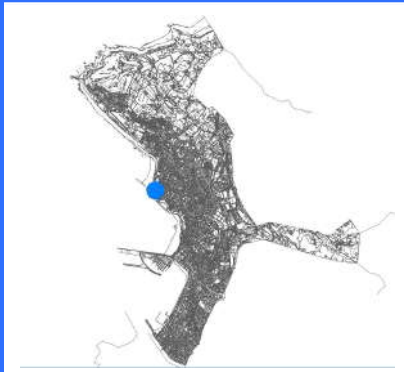
GRADO DE INTERVENCIÓN / ESKU-HARTZE MAILA

2. Restauración conservadora / Zaharberrikuntza iraunarazlea

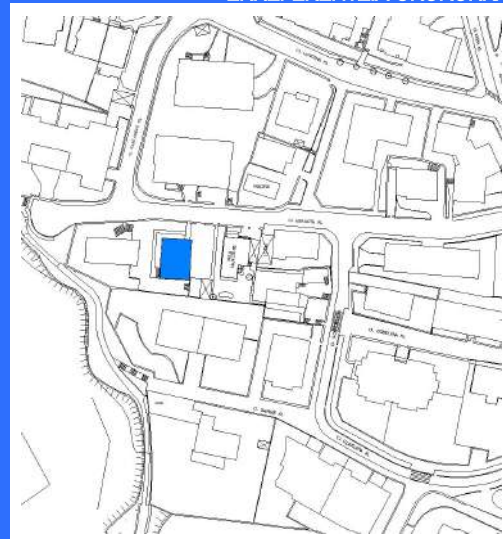
Dirección / Helbidea
Abasota, 25

REFERENCIA GENERAL
ERREFERENTZIA OROKORRA

Polígono / Poligonoa.....036
Manzana / Etxadia.....01
Parcela / Partzela.....001



Plano de situación general / Kokapen-orokorreko plano



Plano de situación / Kokapen-plano

FOTOGRAFÍAS / ARGAZKIAK



INFORMACIÓN / INFORMAZIOA

DATOS PRINCIPALES / DATU NAGUSIAK

Uso principal / Erabilera nagusia..... Uso residencial / Bizitegitarako erabilera
Superficie de parcela (m2) / Partzelaren azalera (m2)..... 1.090,10
Tipología edificatoria / Eraikuntzaren tipologia..... Edificio aislado / Eraikin isolatua
Nº de plantas en catastro / Solairu-kopurua katastroaren arabera..... S+B+2
Estado de conservación / Kontserbazio-egoera..... Buena / Ona
Año Construcción - Rehabilitación / Eraikuntza - Birgaikuntza Urtea 1925
Estilo / Estilo.....

FUENTES DE PROTECCIÓN DEL PATRIMONIO / ONDAREA BABESTEKO ITURRIAK

GV - Número de identificación / EJ - Identifikazio zenbakia..... 232
GV - Bien Calificado / EJ - Kalifikatutako Ondasuna
GV - Bien Inventariado / EJ - Inbentariatutako Ondasuna.....
 Monumento/Monumentua Conjunto monumental / Monumento multzoa
GV - Bien propuesto para ser Declarado / EJ - Izendatu dadin proposatutako Ondasuna.....
GV - Bien propuesto para protección local / EJ - Tokiko babesa eduki dezan proposatutako Ondasuna.....
GV - Otros bienes / EJ - Bestelako Ondasunak.....

PGOU / HAPO 2001 OTRAS FUENTES

OBSERVACIONES / OHARRAK

ORDENACIÓN / ANTOLAMENDUA

CALIFICACIÓN POR LA CAPV / EAE-KO KALIFIKAZIOA

GRADO DE PROTECCIÓN / BABES-MAILA

Grado 3. Protección Básica / 3. Maila. Oinarrizko Babesa

GRADO DE AFECCIÓN / GAITZ-GRADUA

Envolvente de edificio en su integridad / Eraikinaren ingurutzailea bere osotasunean

GRADO DE INTERVENCIÓN / ESKU-HARTZE MAILA

3. Consolidación / Finkapena - 4. Reforma / Eraberritzea



Gatzeluzarra, 10

036/02/002

nº de referencia en el Catálogo de Patrimonio del Plan General / Erreferentzia zk. Plan Orokorren Katalogoan

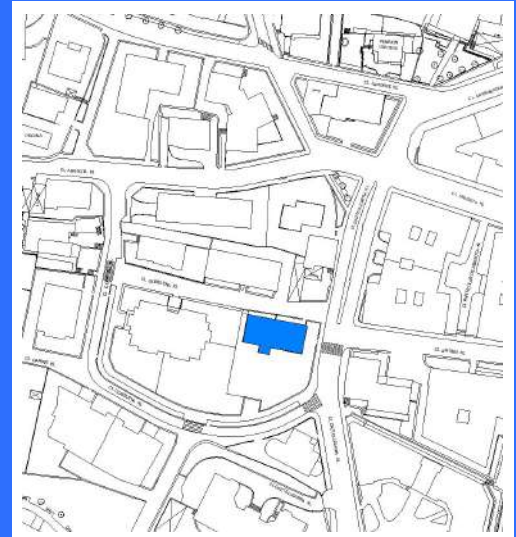
Dirección / Helbidea
Gatzeluzarra, 10

REFERENCIA GENERAL
ERREFERENTZIA OROKORRA

Polígono / Poligonoa.....036
Manzana / Etxadia.....02
Parcela / Partzela.....002



Plano de situación general / Kokapen-orokorreko plano



Plano de situación / Kokapen-plano

FOTOGRAFÍAS / ARGAZKIAK



INFORMACIÓN / INFORMAZIOA

DATOS PRINCIPALES / DATU NAGUSIAK

Uso principal / Erabilera nagusia..... Uso residencial / Bizitegitarako erabilera
Superficie de parcela (m2) / Partzelaren azalera (m2).....614,27
Tipología edificatoria / Eraikuntzaren tipologia..... Casa / Etxea
Nº de plantas en catastro / Solairu-kopurua katastroaren arabera.....S+B+2
Estado de conservación / Kontserbazio-egoera.....Buena / Ona
Año Construcción - Rehabilitación / Eraikuntza - Birgaikuntza Urtea 1930
Estilo / Estilo.....Racionalista / Arrazionalista

FUENTES DE PROTECCIÓN DEL PATRIMONIO / ONDAREA BABESTEKO ITURRIAK

GV - Número de identificación / EJ - Identifikazio zenbakia.....235
GV - Bien Calificado / EJ - Kalifikatutako Ondasuna
GV - Bien Inventariado / EJ - Inbentariatutako Ondasuna.....
 Monumento/Monumentua Conjunto monumental / Monumento multzoa
GV - Bien propuesto para ser Declarado / EJ - Izendatu dadin proposatutako Ondasuna.....
GV - Bien propuesto para protección local / EJ - Tokiko babesa eduki dezan proposatutako Ondasuna.....
GV - Otros bienes / EJ - Bestelako Ondasunak.....

PGOU / HAPO 2001 OTRAS FUENTES

OBSERVACIONES / OHARRAK

ORDENACIÓN / ANTOLAMENDUA

CALIFICACIÓN POR LA CAPV / EAE-KO KALIFIKAZIOA

GRADO DE PROTECCIÓN / BABES-MAILA

Grado 3. Protección Básica / 3. Maila. Oinarrizko Babesa

GRADO DE AFECCIÓN / GAITZ-GRADUA

Fachadas / Fatxadak

GRADO DE INTERVENCIÓN / ESKU-HARTZE MAILA

3. Consolidación / Finkapena - 4. Reforma / Eraberritzea



FOTOGRAFÍAS / ARGAZKIAK



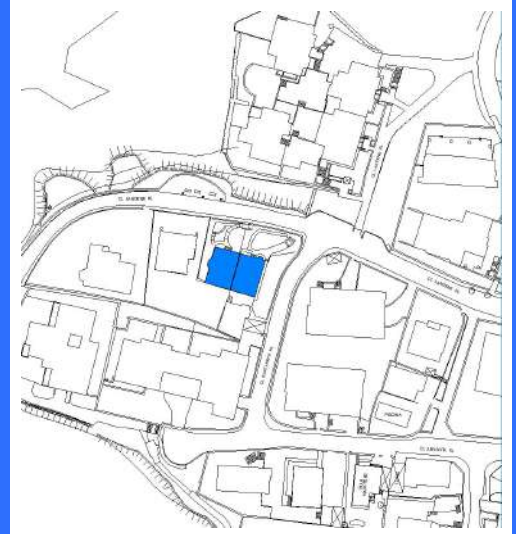
Dirección / Helbidea
Landene, 7A, 7B

REFERENCIA GENERAL
ERREFERENTZIA OROKORRA

Polígono / Poligonoa.....036
Manzana / Etxadia.....07
Parcela / Partzela.....004-003



Plano de situación general / Kokapen-orokorreko plano



Plano de situación / Kokapen-planoa

INFORMACIÓN / INFORMAZIOA

DATOS PRINCIPALES / DATU NAGUSIAK

Uso principal / Erabilera nagusia..... Uso residencial / Bizitegitarako erabilera
Superficie de parcela (m2) / Partzelaren azalera (m2)..... 1047,56
Tipología edificatoria / Eraikuntzaren tipologia..... Casa bifamiliar / Bi bizitzako etxe
Nº de plantas en catastro / Solairu-kopurua katastroaren arabera..... B+2
Estado de conservación / Kontserbazio-egoera..... Buena / Ona
Año Construcción - Rehabilitación / Eraikuntza - Birgaikuntza Urtea 1915
Estilo / Estilo..... Nevasco / Euskal estilo berria

FUENTES DE PROTECCIÓN DEL PATRIMONIO / ONDAREA BABESTEKO ITURRIAK

GV - Número de identificación / EJ - Identifikazio zenbakia..... 202
GV - Bien Calificado / EJ - Kalifikatutako Ondasuna
GV - Bien Inventariado / EJ - Inbentariatutako Ondasuna.....
 Monumento/Monumentua Conjunto monumental / Monumento multzoa
GV - Bien propuesto para ser Declarado / EJ - Izendatu dadin proposatutako Ondasuna.....
GV - Bien propuesto para protección local / EJ - Tokiko babesa eduki dezan proposatutako Ondasuna.....
GV - Otros bienes / EJ - Bestelako Ondasunak.....

PGOU / HAPO 2001 OTRAS FUENTES

OBSERVACIONES / OHARRAK

ORDENACIÓN / ANTOLAMENDUA

CALIFICACIÓN POR LA CAPV / EAE-KO KALIFIKAZIOA

GRADO DE PROTECCIÓN / BABES-MAILA

Grado 3. Protección Básica / 3. Maila. Oinarrizko Babesa

GRADO DE AFECCIÓN / GAITZ-GRADUA

Envolvente de edificio en su integridad / Eraikinaren ingurutzailea bere osotasunean

GRADO DE INTERVENCIÓN / ESKU-HARTZE MAILA

3. Consolidación / Finkapena - 4. Reforma / Eraberritzea



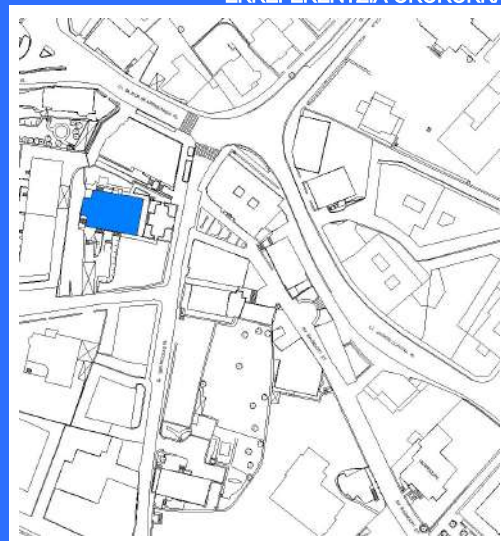
Dirección / Helbidea
San Nicolás, 02

REFERENCIA GENERAL
ERREFERENTZIA OROKORRA

Polígono / Poligonoa.....038
Manzana / Etxadia.....01
Parcela / Partzela.....006



Plano de situación general / Kokapen-orokorre planoa



Plano de situación / Kokapen-planoa

FOTOGRAFÍAS / ARGAZKIAK



INFORMACIÓN / INFORMAZIOA

DATOS PRINCIPALES / DATU NAGUSIAK

Uso principal / Erabilera nagusia.....Dotacional / Zuzkidura
Superficie de parcela (m2) / Partzelaren azalera (m2).....1.332,34
Tipología edificatoria / Eraikuntzaren tipologia.....Casa / Etxea
Nº de plantas en catastro / Solairu-kopurua katastroaren arabera.....S+B+3
Estado de conservación / Kontserbazio-egoera.....Buena / Ona
Año Construcción - Rehabilitación / Eraikuntza - Birgaikuntza Urtea1868
Estilo / Estilo.....Eclepticismo / Ekleptizismoa

FUENTES DE PROTECCIÓN DEL PATRIMONIO / ONDAREA BABESTEKO ITURRIAK

GV - Número de identificación / EJ - Identifikazio zenbakia.....214
GV - Bien Calificado / EJ - Kalifikatutako Ondasuna
GV - Bien Inventariado / EJ - Inbentariatutako Ondasuna.....
 Monumento/Monumentua Conjunto monumental / Monumento multzoa
GV - Bien propuesto para ser Declarado / EJ - Izendatu dadin proposatutako Ondasuna.....
GV - Bien propuesto para protección local / EJ - Tokiko babesa eduki dezan proposatutako Ondasuna.....
GV - Otros bienes / EJ - Bestelako Ondasunak.....

PGOU / HAPO 2001 OTRAS FUENTES

OBSERVACIONES / OHARRAK

DECRETO 89/2001_22/05- BOPV Nº 106 _05-06-2001. CE1 DECRETO 89/2001_22/05- BOPV Nº 32 _14-08-2002. CE2 DECRETO 89/2001_22/05- BOPV Nº 35 _19-02-2002. CE3 DECRETO 89/2001_22/05- BOPV Nº 104 _04-06-2002

ORDENACIÓN / ANTOLAMENDUA

CALIFICACIÓN POR LA CAPV / EAE-KO KALIFIKAZIOA

Conjunto monumental / Monumento multzoa

GRADO DE PROTECCIÓN / BABES-MAILA

Nivel 1. Protección Especial (según Decreto Grado 2. Protección Media) / 1. Maila. Babes Berezia (Dekretuaren arabera 2. Gradua. Babes ertaina)

GRADO DE AFECCIÓN / GAITZ-GRADUA

Según Decreto / Dekretuaren arabera

GRADO DE INTERVENCIÓN / ESKU-HARTZE MAILA

Según Decreto / Dekretuaren arabera

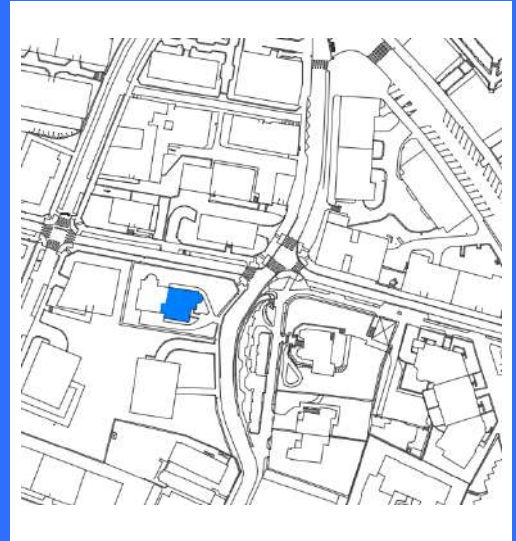
Dirección / Helbidea
Jaime Morera, 1a

REFERENCIA GENERAL
ERREFERENTZIA OROKORRA

Polígono / Poligonoa.....041
Manzana / Etxadia.....01
Parcela / Partzela.....002



Plano de situación general / Kokapen-orokorreko planoa



Plano de situación / Kokapen-planoa

FOTOGRAFÍAS / ARGAZKIAK



INFORMACIÓN / INFORMAZIOA

DATOS PRINCIPALES / DATU NAGUSIAK

Uso principal / Erabilera nagusia..... Uso residencial / Bizitegitarako erabilera
Superficie de parcela (m2) / Partzelaren azalera (m2)..... 939,35
Tipología edificatoria / Eraikuntzaren tipologia..... Vivienda aislada / Familia bakarreko
Nº de plantas en catastro / Solairu-kopurua katastroaren arabera..... S+B+3
Estado de conservación / Kontserbazio-egoera..... Buena / Ona
Año Construcción - Rehabilitación / Eraikuntza - Birgaikuntza Urtea 1900
Estilo / Estilo..... Modernista / Modernista

FUENTES DE PROTECCIÓN DEL PATRIMONIO / ONDAREA BABESTEKO ITURRIAK

GV - Número de identificación / EJ - Identifikazio zenbakia..... 209
GV - Bien Calificado / EJ - Kalifikatutako Ondasuna
GV - Bien Inventariado / EJ - Inbentariatutako Ondasuna.....
 Monumento/Monumentua Conjunto monumental / Monumento multzoa
GV - Bien propuesto para ser Declarado / EJ - Izendatu dadin proposatutako Ondasuna.....
GV - Bien propuesto para protección local / EJ - Tokiko babesa eduki dezan proposatutako Ondasuna.....
GV - Otros bienes / EJ - Bestelako Ondasunak.....

PGOU / HAPO 2001 OTRAS FUENTES

OBSERVACIONES / OHARRAK

La protección se refiere al edificio original. Queda exenta su ampliación mediante anexos / Babesa jatorrizko eraikinean ezarriko da. Horren eranskinen bidez egindako gehikuntzak babesetik kanpo geratuko dira.

ORDENACIÓN / ANTOLAMENDUA

CALIFICACIÓN POR LA CAPV / EAE-KO KALIFIKAZIOA

GRADO DE PROTECCIÓN / BABES-MAILA

Grado 3. Protección Básica / 3. Maila. Oinarrizko Babesa

GRADO DE AFECCIÓN / GAITZ-GRADUA

Envolvente de edificio en su integridad / Eraikinaren ingurutzailea bere osotasunean

GRADO DE INTERVENCIÓN / ESKU-HARTZE MAILA

3. Consolidación / Finkapena - 4. Reforma / Eraberritzea



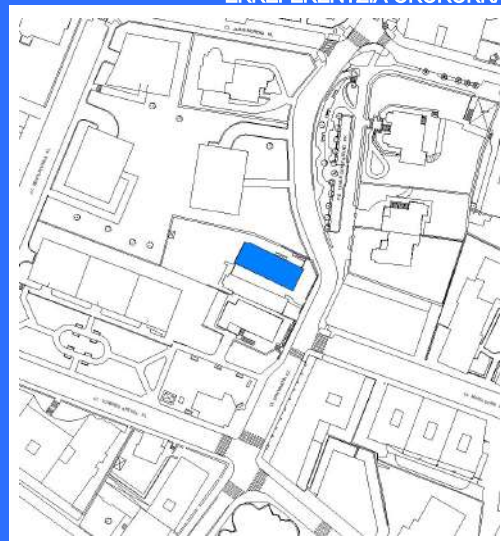
Dirección / Helbidea
San Martín, 21

**REFERENCIA GENERAL
 ERREFERENTZIA OROKORRA**

Polígono / Poligonoa.....**041**
 Manzana / Etxadia.....**01**
 Parcela / Partzela.....**005**



Plano de situación general / Kokapen-orokorre planoa



Plano de situación / Kokapen-planoa

FOTOGRAFÍAS / ARGAZKIAK



INFORMACIÓN / INFORMAZIOA

DATOS PRINCIPALES / DATU NAGUSIAK

Uso principal / Erabilera nagusia..... Uso terciario / Hirugarren sektoreko erabilera
 Superficie de parcela (m2) / Partzelaren azalera (m2).....624,42
 Tipología edificatoria / Eraikuntzaren tipologia.....Casero / Baserría
 Nº de plantas en catastro / Solairu-kopurua katastroaren arabera.....B+2
 Estado de conservación / Kontserbazio-egoera.....Buena / Ona
 Año Construcción - Rehabilitación / Eraikuntza - Birgaikuntza Urtea 1830
 Estilo / Estilo.....Neoclasicismo vasco / Neoklasizismoa, Euskal estilo berria

FUENTES DE PROTECCIÓN DEL PATRIMONIO / ONDAREA BABESTEKO ITURRIAK

GV - Número de identificación / EJ - Identifikazio zenbakia.....208
 GV - Bien Calificado / EJ - Kalifikatutako Ondasuna
 GV - Bien Inventariado / EJ - Inbentariatutako Ondasuna.....
 Monumento/Monumentua Conjunto monumental / Monumento multzoa
 GV - Bien propuesto para ser Declarado / EJ - Izendatu dadin proposatutako Ondasuna.....
 GV - Bien propuesto para protección local / EJ - Tokiko babesa eduki dezan proposatutako Ondasuna.....
 GV - Otros bienes / EJ - Bestelako Ondasunak.....
 PGOU / HAPO 2001 OTRAS FUENTES

OBSERVACIONES / OHARRAK

ORDENACIÓN / ANTOLAMENDUA

CALIFICACIÓN POR LA CAPV / EAE-KO KALIFIKAZIOA

GRADO DE PROTECCIÓN / BABES-MAILA

Grado 3. Protección Básica / 3. Maila. Oinarrizko Babesa

GRADO DE AFECCIÓN / GAITZ-GRADUA

Envolvente de edificio en su integridad / Eraikinaren ingurutzailea bere osotasunean

GRADO DE INTERVENCIÓN / ESKU-HARTZE MAILA

3. Consolidación / Finkapena - 4. Reforma / Eraberritzea



San Martín, 17

041/01/008

nº de referencia en el Catálogo de Patrimonio del Plan General / Erreferentzia zk. Plan Orokorren Katalogoan

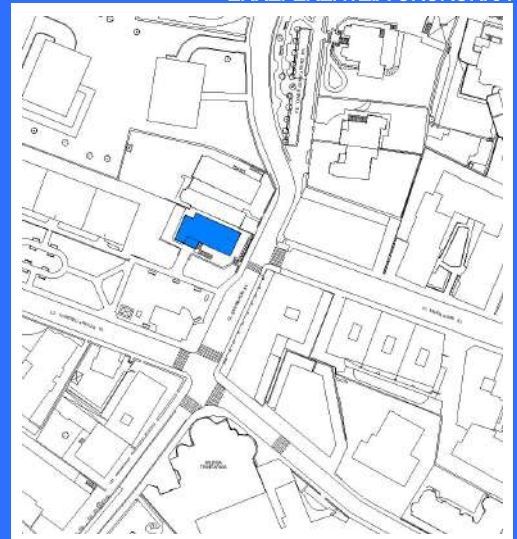
Dirección / Helbidea
San Martín, 17

REFERENCIA GENERAL
ERREFERENTZIA OROKORRA

Polígono / Poligonoa.....041
Manzana / Etxadia.....01
Parcela / Partzela.....008



Plano de situación general / Kokapen-orokorreko planoa



Plano de situación / Kokapen-planoa

FOTOGRAFÍAS / ARGAZKIAK



INFORMACIÓN / INFORMAZIOA

DATOS PRINCIPALES / DATU NAGUSIAK

Uso principal / Erabilera nagusia.....Dotacional / Zuzkidura
Superficie de parcela (m2) / Partzelaren azalera (m2).....624,28
Tipología edificatoria / Eraikuntzaren tipologia.....Caserío / Baserría
Nº de plantas en catastro / Solairu-kopurua katastroaren arabera.....B+2
Estado de conservación / Kontserbazio-egoera.....Buena / Ona
Año Construcción - Rehabilitación / Eraikuntza - Birgaikuntza Urtea1850
Estilo / Estilo.....Neoclasicismo vasco / Neoklasizismoa, Euskal estilo berria

FUENTES DE PROTECCIÓN DEL PATRIMONIO / ONDAREA BABESTEKO ITURRIAK

GV - Número de identificación / EJ - Identifikazio zenbakia.....206
GV - Bien Calificado / EJ - Kalifikatutako Ondasuna
GV - Bien Inventariado / EJ - Inbentariatutako Ondasuna.....
 Monumento/Monumentua Conjunto monumental / Monumento multzoa
GV - Bien propuesto para ser Declarado / EJ - Izendatu dadin proposatutako Ondasuna.....
GV - Bien propuesto para protección local / EJ - Tokiko babesa eduki dezan proposatutako Ondasuna.....
GV - Otros bienes / EJ - Bestelako Ondasunak.....

PGOU / HAPO 2001 OTRAS FUENTES

OBSERVACIONES / OHARRAK

ORDENACIÓN / ANTOLAMENDUA

CALIFICACIÓN POR LA CAPV / EAE-KO KALIFIKAZIOA

GRADO DE PROTECCIÓN / BABES-MAILA

Grado 3. Protección Básica / 3. Maila. Oinarrizko Babesa

GRADO DE AFECCIÓN / GAITZ-GRADUA

Envolvente de edificio en su integridad / Eraikinaren ingurutzailea bere osotasunean

GRADO DE INTERVENCIÓN / ESKU-HARTZE MAILA

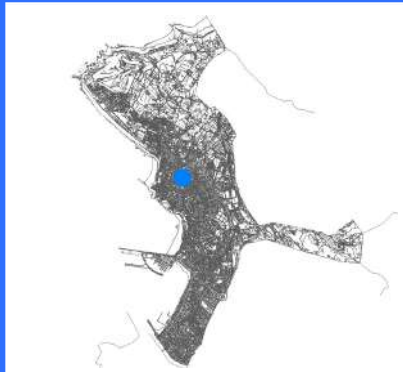
3. Consolidación / Finkapena - 4. Reforma / Eraberritzea



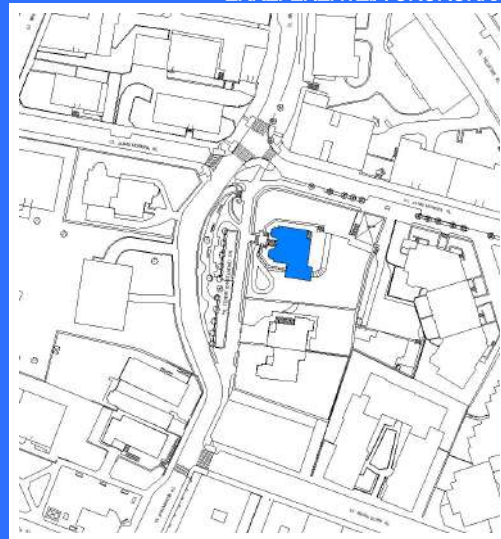
Dirección / Helbidea
San Martín, 18

**REFERENCIA GENERAL
 ERREFERENTZIA OROKORRA**

Polígono / Poligonoa.....041
 Manzana / Etxadia.....02
 Parcela / Partzela.....001



Plano de situación general / Kokapen-orokorreko planoa



Plano de situación / Kokapen-planoa

FOTOGRAFÍAS / ARGAZKIAK



INFORMACIÓN / INFORMAZIOA

DATOS PRINCIPALES / DATU NAGUSIAK

Uso principal / Erabilera nagusia..... Uso residencial / Bizitegitarako erabilera
 Superficie de parcela (m2) / Partzelaren azalera (m2)..... 2.024,47
 Tipología edificatoria / Eraikuntzaren tipologia..... Edificio aislado / Eraikin isolatua
 Nº de plantas en catastro / Solairu-kopurua katastroaren arabera..... S+B+3
 Estado de conservación / Kontserbazio-egoera..... Buena / Ona
 Año Construcción - Rehabilitación / Eraikuntza - Birgaikuntza Urtea 1904
 Estilo / Estilo..... Neovasco / Euskal estilo berria

FUENTES DE PROTECCIÓN DEL PATRIMONIO / ONDAREA BABESTEKO ITURRIAK

GV - Número de identificación / EJ - Identifikazio zenbakia..... 207
 GV - Bien Calificado / EJ - Kalifikatutako Ondasuna
 GV - Bien Inventariado / EJ - Inbentariatutako Ondasuna.....
 Monumento/Monumentua Conjunto monumental / Monumento multzoa
 GV - Bien propuesto para ser Declarado / EJ - Izendatu dadin proposatutako Ondasuna.....
 GV - Bien propuesto para protección local / EJ - Tokiko babesa eduki dezan proposatutako Ondasuna.....
 GV - Otros bienes / EJ - Bestelako Ondasunak.....

PGOU / HAPO 2001 OTRAS FUENTES

OBSERVACIONES / OHARRAK

Empty text box for observations.

ORDENACIÓN / ANTOLAMENDUA

CALIFICACIÓN POR LA CAPV / EAE-KO KALIFIKAZIOA

Empty text box for CAPV classification.

GRADO DE PROTECCIÓN / BABES-MAILA

Grado 3. Protección Básica / 3. Maila. Oinarrizko Babesa

GRADO DE AFECCIÓN / GAITZ-GRADUA

Envolvente de edificio en su integridad / Eraikinaren ingurutzailea bere osotasunean

GRADO DE INTERVENCIÓN / ESKU-HARTZE MAILA

3. Consolidación / Finkapena - 4. Reforma / Eraberritzea



Dirección / Helbidea
San Martín, 14,16

**REFERENCIA GENERAL
 ERREFERENTZIA OROKORRA**

Polígono / Poligonoa.....041
 Manzana / Etxadia.....02
 Parcela / Partzela.....004-006



Plano de situación general / Kokapen-orokorreko planoa



Plano de situación / Kokapen-planoa

FOTOGRAFÍAS / ARGAZKIAK



INFORMACIÓN / INFORMAZIOA

DATOS PRINCIPALES / DATU NAGUSIAK

Uso principal / Erabilera nagusia..... Uso residencial / Bizitegitarako erabilera
 Superficie de parcela (m2) / Partzelaren azalera (m2)..... 1.263,52
 Tipología edificatoria / Eraikuntzaren tipologia..... Casa bifamiliar / Bi bizitzako etxe
 Nº de plantas en catastro / Solairu-kopurua katastroaren arabera..... B+3
 Estado de conservación / Kontserbazio-egoera..... Buena / Ona
 Año Construcción - Rehabilitación / Eraikuntza - Birgaikuntza Urtea 1910
 Estilo / Estilo..... Neovasco / Euskal estilo berria

FUENTES DE PROTECCIÓN DEL PATRIMONIO / ONDAREA BABESTEKO ITURRIAK

GV - Número de identificación / EJ - Identifikazio zenbakia..... 205
 GV - Bien Calificado / EJ - Kalifikatutako Ondasuna
 GV - Bien Inventariado / EJ - Inbentariatutako Ondasuna.....
 Monumento/Monumentua Conjunto monumental / Monumento multzoa
 GV - Bien propuesto para ser Declarado / EJ - Izendatu dadin proposatutako Ondasuna.....
 GV - Bien propuesto para protección local / EJ - Tokiko babesa eduki dezan proposatutako Ondasuna.....
 GV - Otros bienes / EJ - Bestelako Ondasunak.....

PGOU / HAPO 2001 OTRAS FUENTES

OBSERVACIONES / OHARRAK

ORDENACIÓN / ANTOLAMENDUA

CALIFICACIÓN POR LA CAPV / EAE-KO KALIFIKAZIOA

GRADO DE PROTECCIÓN / BABES-MAILA

Grado 3. Protección Básica / 3. Maila. Oinarrizko Babesa

GRADO DE AFECCIÓN / GAITZ-GRADUA

Envolvente de edificio en su integridad y estructura de madera / Eraikinaren ingurutzailea bere osotasunean eta zurezko egitura

GRADO DE INTERVENCIÓN / ESKU-HARTZE MAILA

3. Consolidación / Finkapena - 4. Reforma / Eraberritzea

Dirección / Helbidea

Trinidad, 06

REFERENCIA GENERAL
ERREFERENTZIA OROKORRA

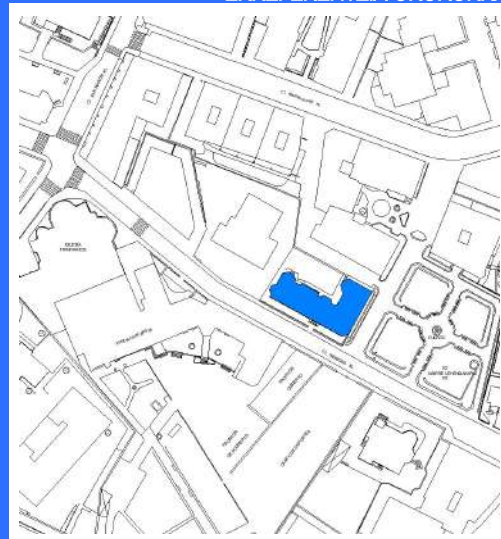
Polígono / Poligonoa.....041

Manzana / Etxadia.....03

Parcela / Partzela.....007



Plano de situación general / Kokapen-orokorreko plano



Plano de situación / Kokapen-plano

FOTOGRAFÍAS / ARGAZKIAK



INFORMACIÓN / INFORMAZIOA

DATOS PRINCIPALES / DATU NAGUSIAK

Uso principal / Erabilera nagusia..... Uso residencial / Bizitegitarako erabilera

Superficie de parcela (m2) / Partzelaren azalera (m2)..... 744,90

Tipología edificatoria / Eraikuntzaren tipologia..... Edificio aislado / Eraikin isolatua

Nº de plantas en catastro / Solairu-kopurua katastroaren arabera..... S+B+4

Estado de conservación / Kontserbazio-egoera..... Buena / Ona

Año Construcción - Rehabilitación / Eraikuntza - Birgaikuntza Urtea 1920

Estilo / Estilo..... Neo-barroco / Barroko berria

FUENTES DE PROTECCIÓN DEL PATRIMONIO / ONDAREA BABESTEKO ITURRIAK

GV - Número de identificación / EJ - Identifikazio zenbakia..... 199

GV - Bien Calificado / EJ - Kalifikatutako Ondasuna

GV - Bien Inventariado / EJ - Inbentariatutako Ondasuna.....

Monumento/Monumentua Conjunto monumental / Monumento multzoa

GV - Bien propuesto para ser Declarado / EJ - Izendatu dadin proposatutako Ondasuna.....

GV - Bien propuesto para protección local / EJ - Tokiko babesa eduki dezan proposatutako Ondasuna.....

GV - Otros bienes / EJ - Bestelako Ondasunak.....

PGOU / HAPO 2001 OTRAS FUENTES

OBSERVACIONES / OHARRAK

ORDENACIÓN / ANTOLAMENDUA

CALIFICACIÓN POR LA CAPV / EAE-KO KALIFIKAZIOA

GRADO DE PROTECCIÓN / BABES-MAILA

Grado 3. Protección Básica / 3. Maila. Oinarrizko Babesa

GRADO DE AFECCIÓN / GAITZ-GRADUA

Envolvente de edificio en su integridad, portal y escalera comunitaria / Eraikinaren ingurutzailea bere osotasunean, atari eta atariko eskailera

GRADO DE INTERVENCIÓN / ESKU-HARTZE MAILA

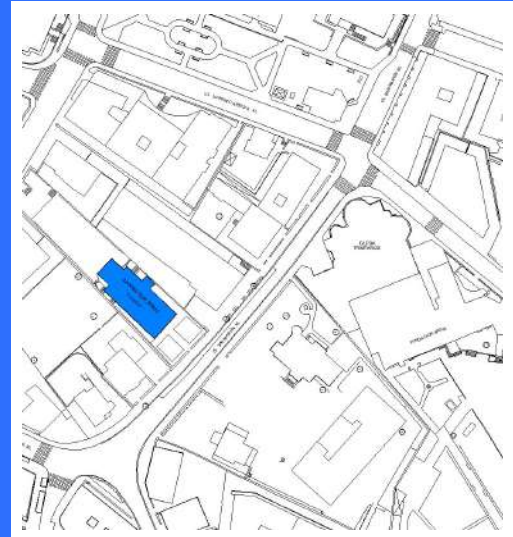
3. Consolidación / Finkapena - 4. Reforma / Eraberritzea



Dirección / Helbidea
San Martín, 07

**REFERENCIA GENERAL
 ERREFERENTZIA OROKORRA**

Polígono / Poligonoa.....041
 Manzana / Etxadia.....05
 Parcela / Partzela.....006



Plano de situación general / Kokapen-orokorre planoa

Plano de situación / Kokapen-planoa

FOTOGRAFÍAS / ARGAZKIAK



INFORMACIÓN / INFORMAZIOA

DATOS PRINCIPALES / DATU NAGUSIAK

Uso principal / Erabilera nagusia.....Dotacional / Zuzkidura
 Superficie de parcela (m2) / Partzelaren azalera (m2).....1.211,98
 Tipología edificatoria / Eraikuntzaren tipologia.....Edificio aislado / Eraikin isolatua
 Nº de plantas en catastro / Solairu-kopurua katastroaren arabera.....B+1
 Estado de conservación / Kontserbazio-egoera.....Buena / Ona
 Año Construcción - Rehabilitación / Eraikuntza - Birgaikuntza Urtea1869
 Estilo / Estilo.....Neoclasicismo / Neoklasizismoa

FUENTES DE PROTECCIÓN DEL PATRIMONIO / ONDAREA BABESTEKO ITURRIAK

GV - Número de identificación / EJ - Identifikazio zenbakia.....212
 GV - Bien Calificado / EJ - Kalifikatutako Ondasuna
 GV - Bien Inventariado / EJ - Inbentariatutako Ondasuna.....
 Monumento/Monumentua Conjunto monumental / Monumento multzoa
 GV - Bien propuesto para ser Declarado / EJ - Izendatu dadin proposatutako Ondasuna.....
 GV - Bien propuesto para protección local / EJ - Tokiko babesa eduki dezan proposatutako Ondasuna.....
 GV - Otros bienes / EJ - Bestelako Ondasunak.....

PGOU / HAPO 2001 OTRAS FUENTES

OBSERVACIONES / OHARRAK

Se protege la envolvente original, en caso de ampliaciones se realizaran sin oscurecer o afeár la envolvente original.

ORDENACIÓN / ANTOLAMENDUA

CALIFICACIÓN POR LA CAPV / EAE-KO KALIFIKAZIOA

GRADO DE PROTECCIÓN / BABES-MAILA

Grado 3. Protección Básica / 3. Maila. Oinarrizko Babesa

GRADO DE AFECCIÓN / GAITZ-GRADUA

Envolvente de edificio en su integridad / Eraikinaren ingurutzaila bere osotasunean

GRADO DE INTERVENCIÓN / ESKU-HARTZE MAILA

3. Consolidación / Finkapena - 4. Reforma / Eraberritzea



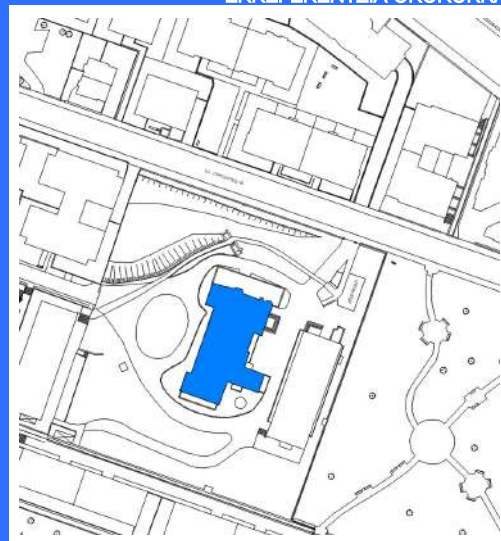
Dirección / Helbidea
Cervantes, 4

REFERENCIA GENERAL
ERREFERENTZIA OROKORRA

Polígono / Poligonoa.....052
Manzana / Etxadia.....02
Parcela / Partzela.....001




Plano de situación general / Kokapen-orokorreko planoa



Plano de situación / Kokapen-planoa

FOTOGRAFÍAS / ARGAZKIAK



INFORMACIÓN / INFORMAZIOA

DATOS PRINCIPALES / DATU NAGUSIAK

Uso principal / Erabilera nagusia..... Uso terciario / Hirugarren sektoreko erabilera
Superficie de parcela (m2) / Partzelaren azalera (m2)..... 7.984,52
Tipología edificatoria / Eraikuntzaren tipologia..... Palacio / Jauregia
Nº de plantas en catastro / Solairu-kopurua katastroaren arabera..... S+B+2
Estado de conservación / Kontserbazio-egoera..... Buena / Ona
Año Construcción - Rehabilitación / Eraikuntza - Birgaikuntza Urtea 1917
Estilo / Estilo..... Eclepticismo / Ekleptizismoa

FUENTES DE PROTECCIÓN DEL PATRIMONIO / ONDAREA BABESTEKO ITURRIAK

GV - Número de identificación / EJ - Identifikazio zenbakia..... 071
GV - Bien Calificado / EJ - Kalifikatutako Ondasuna
GV - Bien Inventariado / EJ - Inbentariatutako Ondasuna.....
 Monumento/Monumentua Conjunto monumental / Monumento multzoa
GV - Bien propuesto para ser Declarado / EJ - Izendatu dadin proposatutako Ondasuna.....
GV - Bien propuesto para protección local / EJ - Tokiko babesa eduki dezan proposatutako Ondasuna.....
GV - Otros bienes / EJ - Bestelako Ondasunak.....

PGOU / HAPO 2001 OTRAS FUENTES

OBSERVACIONES / OHARRAK

DECRETO 89/2001_22/05- BOPV Nº 106 _05-06-2001. CE1 DECRETO 89/2001_22/05- BOPV Nº 32 _14-08-2002. CE2 DECRETO 89/2001_22/05- BOPV Nº 35 _19-02-2002. CE3 DECRETO 89/2001_22/05- BOPV Nº 104 _04-06-2002

ORDENACIÓN / ANTOLAMENDUA

CALIFICACIÓN POR LA CAPV / EAE-KO KALIFIKAZIOA

Conjunto monumental: Area singularizada de Getxo ZONA B/Monumento multzoak: Getxoko eremu berezia B ZONA

GRADO DE PROTECCIÓN / BABES-MAILA

Nivel 1. Protección Especial (según Decreto Grado 1. Protección Especial) / 1. Maila. Babes Berezia (Dekretuaren arabera 1. Gradua, Babes Berezia)

GRADO DE AFECCIÓN / GAITZ-GRADUA

Según Decreto / Dekretuaren arabera

GRADO DE INTERVENCIÓN / ESKU-HARTZE MAILA

Según Decreto / Dekretuaren arabera



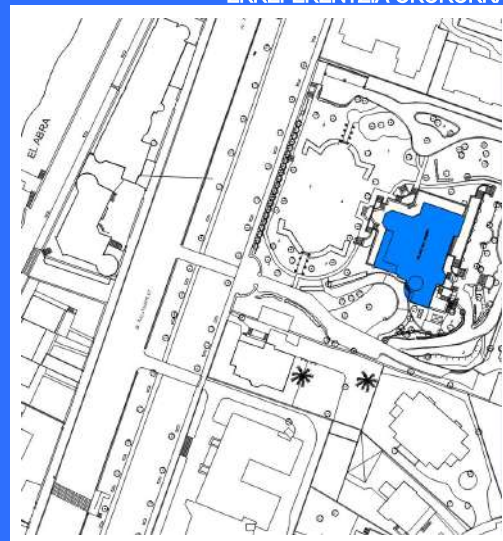
Dirección / Helbidea
Zugatzarte Etorbidea, 52

REFERENCIA GENERAL
ERREFERENTZIA OROKORRA

Polígono / Poligonoa.....052
Manzana / Etxadia.....03
Parcela / Partzela.....001



Plano de situación general / Kokapen-orokorreko planoak



Plano de situación / Kokapen-planoak

FOTOGRAFÍAS / ARGAZKIAK



INFORMACIÓN / INFORMAZIOA

DATOS PRINCIPALES / DATU NAGUSIAK

Uso principal / Erabilera nagusia..... Uso residencial / Bizitegitarako erabilera
Superficie de parcela (m2) / Partzelaren azalera (m2)..... 8.188,49
Tipología edificatoria / Eraikuntzaren tipologia..... Palacio / Jauregia
Nº de plantas en catastro / Solairu-kopurua katastroaren arabera..... S+SS+B+2
Estado de conservación / Kontserbazio-egoera..... Buena / Ona
Año Construcción - Rehabilitación / Eraikuntza - Birgaikuntza Urtea 1917
Estilo / Estilo..... Eclepticismo / Ekleptizismoa

FUENTES DE PROTECCIÓN DEL PATRIMONIO / ONDAREA BABESTEKO ITURRIAK

GV - Número de identificación / EJ - Identifikazio zenbakia..... 068
GV - Bien Calificado / EJ - Kalifikatutako Ondasuna
GV - Bien Inventariado / EJ - Inbentariatutako Ondasuna.....
 Monumento/Monumentua Conjunto monumental / Monumento multzoa
GV - Bien propuesto para ser Declarado / EJ - Izendatu dadin proposatutako Ondasuna.....
GV - Bien propuesto para protección local / EJ - Tokiko babesa eduki dezan proposatutako Ondasuna.....
GV - Otros bienes / EJ - Bestelako Ondasunak.....

PGOU / HAPO 2001 OTRAS FUENTES

OBSERVACIONES / OHARRAK

DECRETO 89/2001_22/05- BOPV Nº 106 _05-06-2001. CE1 DECRETO 89/2001_22/05- BOPV Nº 32 _14-08-2002. CE2 DECRETO 89/2001_22/05- BOPV Nº 35 _19-02-2002. CE3 DECRETO 89/2001_22/05- BOPV Nº 104 _04-06-2002

ORDENACIÓN / ANTOLAMENDUA

CALIFICACIÓN POR LA CAPV / EAE-KO KALIFIKAZIOA

Conjunto monumental: Area singularizada de Getxo ZONA B/Monumento multzoak: Getxoko eremu berezia B ZONA

GRADO DE PROTECCIÓN / BABES-MAILA

Nivel 1. Protección Especial (según Decreto Grado 2. Protección Media) / 1. Maila. Babes Berezia (Dekretuaren arabera 2. Gradua. Babes ertaina)

GRADO DE AFECCIÓN / GAITZ-GRADUA

Según Decreto / Dekretuaren arabera

GRADO DE INTERVENCIÓN / ESKU-HARTZE MAILA

Según Decreto / Dekretuaren arabera



Zugatarte Etorbidea, 52, 02

052/03/001b

nº de referencia en el Catálogo de Patrimonio del Plan General / Erreferentzia zk. Plan Orokorren Katalogoan

Dirección / Helbidea
Zugatarte Etorbidea, 52, 02

REFERENCIA GENERAL
ERREFERENTZIA OROKORRA

Polígono / Poligonoa.....052
Manzana / Etxadia.....03
Parcela / Partzela.....001




Plano de situación general / Kokapen-orokorreko plano



Plano de situación / Kokapen-plano

FOTOGRAFÍAS / ARGAZKIAK



INFORMACIÓN / INFORMAZIOA

DATOS PRINCIPALES / DATU NAGUSIAK

Uso principal / Erabilera nagusia..... Uso residencial / Bizitegitarako erabilera
Superficie de parcela (m2) / Partzelaren azalera (m2)..... 8.188,49
Tipología edificatoria / Eraikuntzaren tipologia..... Bloque abierto / bloke irekia
Nº de plantas en catastro / Solairu-kopurua katastroaren arabera..... S+B+2
Estado de conservación / Kontserbazio-egoera..... Regular / Erdipurdi
Año Construcción - Rehabilitación / Eraikuntza - Birgaikuntza Urtea 1917
Estilo / Estilo..... Eclepticismo-modernismo / Ekleptizismo- modernismoa

FUENTES DE PROTECCIÓN DEL PATRIMONIO / ONDAREA BABESTEKO ITURRIAK

GV - Número de identificación / EJ - Identifikazio zenbakia.....
GV - Bien Calificado / EJ - Kalifikatutako Ondasuna
GV - Bien Inventariado / EJ - Inbentariatutako Ondasuna.....
 Monumento/Monumentua Conjunto monumental / Monumento multzoa
GV - Bien propuesto para ser Declarado / EJ - Izendatu dadin proposatutako Ondasuna.....
GV - Bien propuesto para protección local / EJ - Tokiko babesa eduki dezan proposatutako Ondasuna.....
GV - Otros bienes / EJ - Bestelako Ondasunak.....
PGOU / HAPO 2001 OTRAS FUENTES

OBSERVACIONES / OHARRAK

ORDENACIÓN / ANTOLAMENDUA

CALIFICACIÓN POR LA CAPV / EAE-KO KALIFIKAZIOA

GRADO DE PROTECCIÓN / BABES-MAILA

Grado 3. Protección Básica / 3. Maila. Oinarrizko Babesa

GRADO DE AFECCIÓN / GAITZ-GRADUA

Envolvente de edificio en su integridad y estructura de madera / Eraikinaren ingurutzailea bere osotasunean eta zurezko egitura

GRADO DE INTERVENCIÓN / ESKU-HARTZE MAILA

3. Consolidación / Finkapena - 4. Reforma / Eraberritzea

Dirección / Helbidea
Gorondaxe Bidea s/n

REFERENCIA GENERAL
ERREFERENTZIA OROKORRA

Polígono / Poligonoa.....054
Manzana / Etxadia.....03
Parcela / Partzela.....001



Plano de situación general / Kokapen-orokorreko planoa



Plano de situación / Kokapen-planoa

FOTOGRAFÍAS / ARGAZKIAK



INFORMACIÓN / INFORMAZIOA

DATOS PRINCIPALES / DATU NAGUSIAK

Uso principal / Erabilera nagusia.....Infraestructura / Aspiegitura
Superficie de parcela (m2) / Partzelaren azalera (m2)..... -
Tipología edificatoria / Eraikuntzaren tipologia.....Molino de viento / Haize-errot
Nº de plantas en catastro / Solairu-kopurua katastroaren arabera.....
Estado de conservación / Kontserbazio-egoera.....Mala / Txarra
Año Construcción - Rehabilitación / Eraikuntza - Birgaikuntza Urtea
Estilo / Estilo.....

FUENTES DE PROTECCIÓN DEL PATRIMONIO / ONDAREA BABESTEKO ITURRIAK

GV - Número de identificación / EJ - Identifikazio zenbakia.....
GV - Bien Calificado / EJ - Kalifikatutako Ondasuna
GV - Bien Inventariado / EJ - Inbentariatutako Ondasuna.....
 Monumento/Monumentua Conjunto monumental / Monumento multzoa
GV - Bien propuesto para ser Declarado / EJ - Izendatu dadin proposatutako Ondasuna.....
GV - Bien propuesto para protección local / EJ - Tokiko babesa eduki dezan proposatutako Ondasuna.....
GV - Otros bienes / EJ - Bestelako Ondasunak.....
PGOU / HAPO 2001 OTRAS FUENTES

OBSERVACIONES / OHARRAK

ORDENACIÓN / ANTOLAMENDUA

CALIFICACIÓN POR LA CAPV / EAE-KO KALIFIKAZIOA

GRADO DE PROTECCIÓN / BABES-MAILA

Grado 3. Protección Básica / 3. Maila. Oinarrizko Babesa

GRADO DE AFECCIÓN / GAITZ-GRADUA

Edificio completo en su integridad / Eraikin guztia bere osotasunean

GRADO DE INTERVENCIÓN / ESKU-HARTZE MAILA

4. Reforma / Eraberritzea

Dirección / Helbidea
Muru Estarta, 04

REFERENCIA GENERAL
ERREFERENTZIA OROKORRA

Polígono / Poligonoa.....056
Manzana / Etxadia.....02
Parcela / Partzela.....014



Plano de situación general / Kokapen-orokorreko plano



Plano de situación / Kokapen-plano

FOTOGRAFÍAS / ARGAZKIAK



INFORMACIÓN / INFORMAZIOA

DATOS PRINCIPALES / DATU NAGUSIAK

Uso principal / Erabilera nagusia..... Uso residencial / Bizitegitarako erabilera
Superficie de parcela (m2) / Partzelaren azalera (m2)..... 14.136,41
Tipología edificatoria / Eraikuntzaren tipologia..... Caserío / Baserría
Nº de plantas en catastro / Solairu-kopurua katastroaren arabera..... B+1
Estado de conservación / Kontserbazio-egoera..... Mala / Txarra
Año Construcción - Rehabilitación / Eraikuntza - Birgaikuntza Urtea 1830
Estilo / Estilo.....

FUENTES DE PROTECCIÓN DEL PATRIMONIO / ONDAREA BABESTEKO ITURRIAK

GV - Número de identificación / EJ - Identifikazio zenbakia..... 255
GV - Bien Calificado / EJ - Kalifikatutako Ondasuna
GV - Bien Inventariado / EJ - Inbentariatutako Ondasuna.....
 Monumento/Monumentua Conjunto monumental / Monumento multzoa
GV - Bien propuesto para ser Declarado / EJ - Izendatu dadin proposatutako Ondasuna.....
GV - Bien propuesto para protección local / EJ - Tokiko babesa eduki dezan proposatutako Ondasuna.....
GV - Otros bienes / EJ - Bestelako Ondasunak.....
PGOU / HAPO 2001 OTRAS FUENTES

OBSERVACIONES / OHARRAK

ORDENACIÓN / ANTOLAMENDUA

CALIFICACIÓN POR LA CAPV / EAE-KO KALIFIKAZIOA

GRADO DE PROTECCIÓN / BABES-MAILA

Grado 3. Protección Básica / 3. Maila. Oinarrizko Babesa

GRADO DE AFECCIÓN / GAITZ-GRADUA

Envolvente de edificio en su integridad y estructura de madera / Eraikinaren ingurutzailea bere osotasunean eta zurezko egitura

GRADO DE INTERVENCIÓN / ESKU-HARTZE MAILA

3. Consolidación / Finkapena - 4. Reforma / Eraberritzea

Dirección / Helbidea
Martiturri Estarta, 09

REFERENCIA GENERAL
ERREFERENTZIA OROKORRA

Polígono / Poligonoa.....056
Manzana / Etxadia.....02
Parcela / Partzela.....015



Plano de situación general / Kokapen-orokorreko planoa



Plano de situación / Kokapen-planoa

FOTOGRAFÍAS / ARGAZKIAK



INFORMACIÓN / INFORMAZIOA

DATOS PRINCIPALES / DATU NAGUSIAK

Uso principal / Erabilera nagusia..... Uso residencial / Bizitegitarako erabilera
Superficie de parcela (m2) / Partzelaren azalera (m2)..... 32.387,33
Tipología edificatoria / Eraikuntzaren tipologia..... Caserio / Baserrí
Nº de plantas en catastro / Solairu-kopurua katastroaren arabera..... B+1
Estado de conservación / Kontserbazio-egoera..... Regular / Erdipurdi
Año Construcción - Rehabilitación / Eraikuntza - Birgaikuntza Urtea 1700
Estilo / Estilo.....

FUENTES DE PROTECCIÓN DEL PATRIMONIO / ONDAREA BABESTEKO ITURRIAK

GV - Número de identificación / EJ - Identifikazio zenbakia.....
GV - Bien Calificado / EJ - Kalifikatutako Ondasuna
GV - Bien Inventariado / EJ - Inbentariatutako Ondasuna.....
 Monumento/Monumentua Conjunto monumental / Monumento multzoa
GV - Bien propuesto para ser Declarado / EJ - Izendatu dadin proposatutako Ondasuna.....
GV - Bien propuesto para protección local / EJ - Tokiko babesa eduki dezan proposatutako Ondasuna.....
GV - Otros bienes / EJ - Bestelako Ondasunak.....

PGOU / HAPO 2001 OTRAS FUENTES

OBSERVACIONES / OHARRAK

ORDENACIÓN / ANTOLAMENDUA

CALIFICACIÓN POR LA CAPV / EAE-KO KALIFIKAZIOA

GRADO DE PROTECCIÓN / BABES-MAILA

Grado 3. Protección Básica / 3. Maila. Oinarrizko Babesa

GRADO DE AFECCIÓN / GAITZ-GRADUA

Envolvente de edificio en su integridad y estructura de madera / Eraikinaren ingurutzailea bere osotasunean eta zurezko egitura

GRADO DE INTERVENCIÓN / ESKU-HARTZE MAILA

4. Reforma / Eraberritzea

Dirección / Helbidea
Martiturri Estarta, 01

REFERENCIA GENERAL
ERREFERENTZIA OROKORRA

Polígono / Poligonoa.....058
Manzana / Etxadia.....10
Parcela / Partzela.....002



Plano de situación general / Kokapen-orokorreko planoa



Plano de situación / Kokapen-planoa

FOTOGRAFÍAS / ARGAZKIAK



INFORMACIÓN / INFORMAZIOA

DATOS PRINCIPALES / DATU NAGUSIAK

Uso principal / Erabilera nagusia..... Uso residencial / Bizitegitarako erabilera
Superficie de parcela (m2) / Partzelaren azalera (m2)..... 7.222,59
Tipología edificatoria / Eraikuntzaren tipologia..... Caserío / Baserría
Nº de plantas en catastro / Solairu-kopurua katastroaren arabera.....
Estado de conservación / Kontserbazio-egoera..... Mala / Txarra
Año Construcción - Rehabilitación / Eraikuntza - Birgaikuntza Urtea
Estilo / Estilo.....

FUENTES DE PROTECCIÓN DEL PATRIMONIO / ONDAREA BABESTEKO ITURRIAK

GV - Número de identificación / EJ - Identifikazio zenbakia..... 420
GV - Bien Calificado / EJ - Kalifikatutako Ondasuna
GV - Bien Inventariado / EJ - Inbentariatutako Ondasuna.....
 Monumento/Monumentua Conjunto monumental / Monumento multzoa
GV - Bien propuesto para ser Declarado / EJ - Izendatu dadin proposatutako Ondasuna.....
GV - Bien propuesto para protección local / EJ - Tokiko babesa eduki dezan proposatutako Ondasuna.....
GV - Otros bienes / EJ - Bestelako Ondasunak.....

PGOU / HAPO 2001 OTRAS FUENTES

OBSERVACIONES / OHARRAK

ORDENACIÓN / ANTOLAMENDUA

CALIFICACIÓN POR LA CAPV / EAE-KO KALIFIKAZIOA

GRADO DE PROTECCIÓN / BABES-MAILA

Grado 3. Protección Básica / 3. Maila. Oinarrizko Babesa

GRADO DE AFECCIÓN / GAITZ-GRADUA

Envolvente de edificio en su integridad / Eraikinaren ingurutzailea bere osotasunean

GRADO DE INTERVENCIÓN / ESKU-HARTZE MAILA

2. Restauración conservadora / Zaharberrikuntza iraunarazlea

Dirección / Helbidea
Villaverde Estarta, 06

REFERENCIA GENERAL
ERREFERENTZIA OROKORRA

Polígono / Poligonoa.....063
Manzana / Etxadia.....01
Parcela / Partzela.....001



Plano de situación general / Kokapen-orokorreko plano



Plano de situación / Kokapen-plano

FOTOGRAFÍAS / ARGAZKIAK



INFORMACIÓN / INFORMAZIOA

DATOS PRINCIPALES / DATU NAGUSIAK

Uso principal / Erabilera nagusia..... Uso residencial / Bizitegitarako erabilera
Superficie de parcela (m2) / Partzelaren azalera (m2).....396,65
Tipología edificatoria / Eraikuntzaren tipologia.....Caserío / Baserria
Nº de plantas en catastro / Solairu-kopurua katastroaren arabera.....B+1
Estado de conservación / Kontserbazio-egoera.....Buena / Ona
Año Construcción - Rehabilitación / Eraikuntza - Birgaikuntza Urtea 1950
Estilo / Estilo.....Casero / Baserria

FUENTES DE PROTECCIÓN DEL PATRIMONIO / ONDAREA BABESTEKO ITURRIAK

GV - Número de identificación / EJ - Identifikazio zenbakia..... 138
GV - Bien Calificado / EJ - Kalifikatutako Ondasuna
GV - Bien Inventariado / EJ - Inbentariatutako Ondasuna.....
 Monumento/Monumentua Conjunto monumental / Monumento multzoa
GV - Bien propuesto para ser Declarado / EJ - Izendatu dadin proposatutako Ondasuna.....
GV - Bien propuesto para protección local / EJ - Tokiko babesa eduki dezan proposatutako Ondasuna.....
GV - Otros bienes / EJ - Bestelako Ondasunak.....

PGOU / HAPO 2001 OTRAS FUENTES

OBSERVACIONES / OHARRAK

ORDENACIÓN / ANTOLAMENDUA

CALIFICACIÓN POR LA CAPV / EAE-KO KALIFIKAZIOA

GRADO DE PROTECCIÓN / BABES-MAILA

Grado 3. Protección Básica / 3. Maila. Oinarrizko Babesa

GRADO DE AFECCIÓN / GAITZ-GRADUA

Envolvente de edificio en su integridad y estructura de madera / Eraikinaren ingurutzailea bere osotasunean eta zurezko egitura

GRADO DE INTERVENCIÓN / ESKU-HARTZE MAILA

4. Reforma / Eraberritzea



Dirección / Helbidea
Villaverde Estarta, 01

**REFERENCIA GENERAL
 ERREFERENTZIA OROKORRA**

Polígono / Poligonoa.....**063**
 Manzana / Etxadia.....**03**
 Parcela / Partzela.....**001**



Plano de situación general / Kokapen-orokorreko planoa



Plano de situación / Kokapen-planoa

FOTOGRAFÍAS / ARGAZKIAK



INFORMACIÓN / INFORMAZIOA

DATOS PRINCIPALES / DATU NAGUSIAK

Uso principal / Erabilera nagusia..... Uso residencial / Bizitegitarako erabilera
 Superficie de parcela (m2) / Partzelaren azalera (m2).....389,24
 Tipología edificatoria / Eraikuntzaren tipologia.....Casero / Baserría
 Nº de plantas en catastro / Solairu-kopurua katastroaren arabera.....B+1
 Estado de conservación / Kontserbazio-egoera.....Buena / Ona
 Año Construcción - Rehabilitación / Eraikuntza - Birgaikuntza Urtea 1999
 Estilo / Estilo.....Casero / Baserría

FUENTES DE PROTECCIÓN DEL PATRIMONIO / ONDAREA BABESTEKO ITURRIAK

GV - Número de identificación / EJ - Identifikazio zenbakia.....236
 GV - Bien Calificado / EJ - Kalifikatutako Ondasuna
 GV - Bien Inventariado / EJ - Inbentariatutako Ondasuna.....
 Monumento/Monumentua Conjunto monumental / Monumento multzoa
 GV - Bien propuesto para ser Declarado / EJ - Izendatu dadin proposatutako Ondasuna.....
 GV - Bien propuesto para protección local / EJ - Tokiko babesa eduki dezan proposatutako Ondasuna.....
 GV - Otros bienes / EJ - Bestelako Ondasunak.....
 PGOU / HAPO 2001 OTRAS FUENTES

OBSERVACIONES / OHARRAK

ORDENACIÓN / ANTOLAMENDUA

CALIFICACIÓN POR LA CAPV / EAE-KO KALIFIKAZIOA

GRADO DE PROTECCIÓN / BABES-MAILA

Grado 3. Protección Básica / 3. Maila. Oinarrizko Babesa

GRADO DE AFECCIÓN / GAITZ-GRADUA

Envolvente de edificio en su integridad y estructura de madera / Eraikinaren ingurutzailea bere osotasunean eta zurezko egitura

GRADO DE INTERVENCIÓN / ESKU-HARTZE MAILA

3. Consolidación / Finkapena - 4. Reforma / Eraberritzea

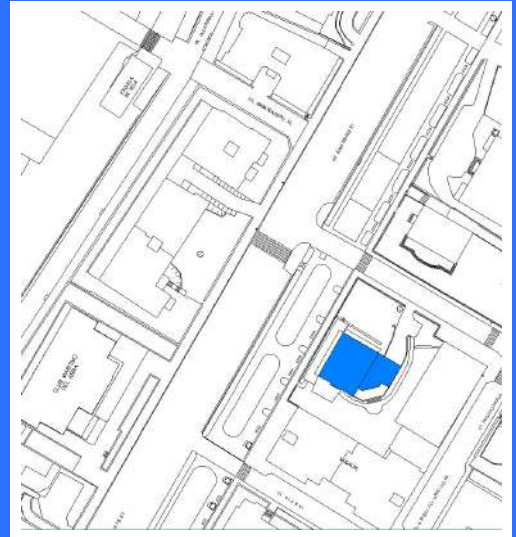
Dirección / Helbidea
Zugatzarte Etorbidea, 14

REFERENCIA GENERAL
ERREFERENTZIA OROKORRA

Polígono / Poligonoa.....067
Manzana / Etxadia.....01
Parcela / Partzela.....002



Plano de situación general / Kokapen-orokorreko planoa



Plano de situación / Kokapen-planoa

FOTOGRAFÍAS / ARGAZKIAK



INFORMACIÓN / INFORMAZIOA

DATOS PRINCIPALES / DATU NAGUSIAK

Uso principal / Erabilera nagusia..... Uso residencial / Bizitegitarako erabilera
Superficie de parcela (m2) / Partzelaren azalera (m2).....803,02
Tipología edificatoria / Eraikuntzaren tipologia.....Palacio / Jauregia
Nº de plantas en catastro / Solairu-kopurua katastroaren arabera.....S+B+2
Estado de conservación / Kontserbazio-egoera.....Buena / Ona
Año Construcción - Rehabilitación / Eraikuntza - Birgaikuntza Urtea 1920
Estilo / Estilo.....Eclepticismo-Neovasco / Ekleptizismo- Euskal estilo berria

FUENTES DE PROTECCIÓN DEL PATRIMONIO / ONDAREA BABESTEKO ITURRIAK

GV - Número de identificación / EJ - Identifikazio zenbakia.....058
GV - Bien Calificado / EJ - Kalifikatutako Ondasuna
GV - Bien Inventariado / EJ - Inbentariatutako Ondasuna.....
 Monumento/Monumentua Conjunto monumental / Monumento multzoa
GV - Bien propuesto para ser Declarado / EJ - Izendatu dadin proposatutako Ondasuna.....
GV - Bien propuesto para protección local / EJ - Tokiko babesa eduki dezan proposatutako Ondasuna.....
GV - Otros bienes / EJ - Bestelako Ondasunak.....

PGOU / HAPO 2001 OTRAS FUENTES

OBSERVACIONES / OHARRAK

DECRETO 89/2001_22/05- BOPV Nº 106 _05-06-2001. CE1 DECRETO 89/2001_22/05- BOPV Nº 32 _14-08-2002. CE2 DECRETO 89/2001_22/05- BOPV Nº 35 _19-02-2002. CE3 DECRETO 89/2001_22/05- BOPV Nº 104 _04-06-2002

ORDENACIÓN / ANTOLAMENDUA

CALIFICACIÓN POR LA CAPV / EAE-KO KALIFIKAZIOA

Conjunto monumental: Area singularizada de Getxo ZONA B/Monumento multzoak: Getxoko eremu berezia B ZONA

GRADO DE PROTECCIÓN / BABES-MAILA

Nivel 1. Protección Especial (según Decreto Grado 2. Protección Media) / 1. Maila. Babes Berezia (Dekretuaren arabera 2. Gradua. Babes ertaina)

GRADO DE AFECCIÓN / GAITZ-GRADUA

Según Decreto / Dekretuaren arabera

GRADO DE INTERVENCIÓN / ESKU-HARTZE MAILA

Según Decreto / Dekretuaren arabera



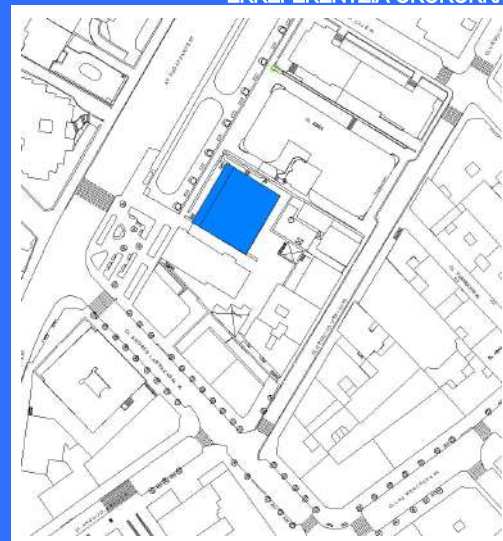
Dirección / Helbidea
Zugatarte Etorbidea, 04,06

REFERENCIA GENERAL
ERREFERENTZIA OROKORRA

Polígono / Poligonoa.....067
Manzana / Etxadia.....03
Parcela / Partzela.....006-004



Plano de situación general / Kokapen-orokorreko planoa



Plano de situación / Kokapen-planoa

FOTOGRAFÍAS / ARGAZKIAK



INFORMACIÓN / INFORMAZIOA

DATOS PRINCIPALES / DATU NAGUSIAK

Uso principal / Erabilera nagusia..... Uso residencial / Bizitegitarako erabilera
Superficie de parcela (m2) / Partzelaren azalera (m2).....655,71
Tipología edificatoria / Eraikuntzaren tipologia..... Casa bifamiliar / Bi bizitzako etxe
Nº de plantas en catastro / Solairu-kopurua katastroaren arabera.....S+SS+B+2
Estado de conservación / Kontserbazio-egoera.....Buena / Ona
Año Construcción - Rehabilitación / Eraikuntza - Birgaikuntza Urtea 1925
Estilo / Estilo.....Eclepticismo-Neovasco / Ekleptizismo- Euskal estilo berria

FUENTES DE PROTECCIÓN DEL PATRIMONIO / ONDAREA BABESTEKO ITURRIAK

GV - Número de identificación / EJ - Identifikazio zenbakia.....063
GV - Bien Calificado / EJ - Kalifikatutako Ondasuna
GV - Bien Inventariado / EJ - Inbentariatutako Ondasuna.....
 Monumento/Monumentua Conjunto monumental / Monumento multzoa
GV - Bien propuesto para ser Declarado / EJ - Izendatu dadin proposatutako Ondasuna.....
GV - Bien propuesto para protección local / EJ - Tokiko babesa eduki dezan proposatutako Ondasuna.....
GV - Otros bienes / EJ - Bestelako Ondasunak.....

PGOU / HAPO 2001 OTRAS FUENTES

OBSERVACIONES / OHARRAK

DECRETO 89/2001_22/05- BOPV Nº 106 _05-06-2001. CE1 DECRETO 89/2001_22/05- BOPV Nº 32 _14-08-2002. CE2 DECRETO 89/2001_22/05- BOPV Nº 35 _19-02-2002. CE3 DECRETO 89/2001_22/05- BOPV Nº 104 _04-06-2002

ORDENACIÓN / ANTOLAMENDUA

CALIFICACIÓN POR LA CAPV / EAE-KO KALIFIKAZIOA

Conjunto monumental: Area singularizada de Getxo ZONA B/Monumento multzoak: Getxoko eremu berezia B ZONA

GRADO DE PROTECCIÓN / BABES-MAILA

Nivel 1. Protección Especial (según Decreto Grado 3. Protección Básica) / 1. Maila. Babes Berezia (Dekretuaren arabera 3. Gradua. Oinarrizko Babesa)

GRADO DE AFECCIÓN / GAITZ-GRADUA

Según Decreto / Dekretuaren arabera

GRADO DE INTERVENCIÓN / ESKU-HARTZE MAILA

Según Decreto / Dekretuaren arabera

Dirección / Helbidea
Bidearte, 06

REFERENCIA GENERAL
ERREFERENTZIA OROKORRA

Polígono / Poligonoa.....068
Manzana / Etxadia.....04
Parcela / Partzela.....005




Plano de situación general / Kokapen-orokorreko plano



Plano de situación / Kokapen-plano

FOTOGRAFÍAS / ARGAZKIAK



INFORMACIÓN / INFORMAZIOA

DATOS PRINCIPALES / DATU NAGUSIAK

Uso principal / Erabilera nagusia..... Uso residencial / Bizitegitarako erabilera
Superficie de parcela (m2) / Partzelaren azalera (m2).....549,11
Tipología edificatoria / Eraikuntzaren tipologia.....Manzana cerrada / Etxe-uharte itxi
Nº de plantas en catastro / Solairu-kopurua katastroaren arabera.....B+4
Estado de conservación / Kontserbazio-egoera.....Buena / Ona
Año Construcción - Rehabilitación / Eraikuntza - Birgaikuntza Urtea 1922
Estilo / Estilo..... Neo-barroco / Barroko berria

FUENTES DE PROTECCIÓN DEL PATRIMONIO / ONDAREA BABESTEKO ITURRIAK

GV - Número de identificación / EJ - Identifikazio zenbakia.....019
GV - Bien Calificado / EJ - Kalifikatutako Ondasuna
GV - Bien Inventariado / EJ - Inbentariatutako Ondasuna.....
 Monumento/Monumentua Conjunto monumental / Monumento multzoa
GV - Bien propuesto para ser Declarado / EJ - Izendatu dadin proposatutako Ondasuna.....
GV - Bien propuesto para protección local / EJ - Tokiko babesa eduki dezan proposatutako Ondasuna.....
GV - Otros bienes / EJ - Bestelako Ondasunak.....

PGOU / HAPO 2001 OTRAS FUENTES

OBSERVACIONES / OHARRAK

ORDENACIÓN / ANTOLAMENDUA

CALIFICACIÓN POR LA CAPV / EAE-KO KALIFIKAZIOA

GRADO DE PROTECCIÓN / BABES-MAILA

Grado 3. Protección Básica / 3. Maila. Oinarrizko Babesa

GRADO DE AFECCIÓN / GAITZ-GRADUA

Envolvente de edificio en su integridad / Eraikinaren ingurutzaila bere osotasunean

GRADO DE INTERVENCIÓN / ESKU-HARTZE MAILA

2. Restauración conservadora / Zaharberrikuntza iraunarazlea



Gobela, 19

068/09/006

nº de referencia en el Catálogo de Patrimonio del Plan General / Erreferentzia zk. Plan Orokorren Katalogoan

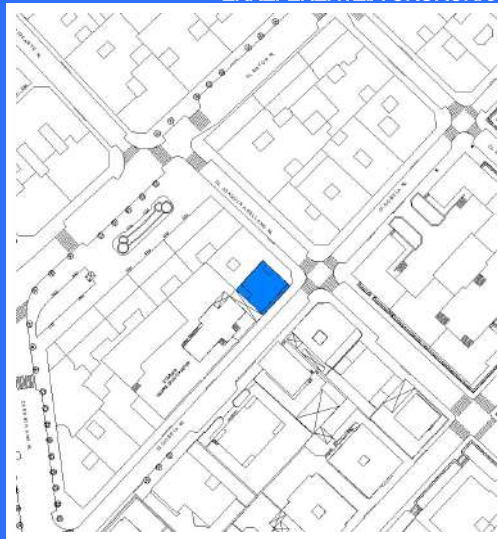
Dirección / Helbidea
Gobela, 19

REFERENCIA GENERAL
ERREFERENTZIA OROKORRA

Polígono / Poligonoa.....068
Manzana / Etxadia.....09
Parcela / Partzela.....006



Plano de situación general / Kokapen-orokorreko plano



Plano de situación / Kokapen-plano

FOTOGRAFÍAS / ARGAZKIAK



INFORMACIÓN / INFORMAZIOA

DATOS PRINCIPALES / DATU NAGUSIAK

Uso principal / Erabilera nagusia..... Uso residencial / Bizitegitarako erabilera
Superficie de parcela (m2) / Partzelaren azalera (m2)..... 184,32
Tipología edificatoria / Eraikuntzaren tipologia..... Bloque lineal / Lerro-bloke mota
Nº de plantas en catastro / Solairu-kopurua katastroaren arabera..... S+B+4
Estado de conservación / Kontserbazio-egoera..... Buena / Ona
Año Construcción - Rehabilitación / Eraikuntza - Birgaikuntza Urtea 1925
Estilo / Estilo..... Neo-barroco / Barroko berria

FUENTES DE PROTECCIÓN DEL PATRIMONIO / ONDAREA BABESTEKO ITURRIAK

GV - Número de identificación / EJ - Identifikazio zenbakia..... 374
GV - Bien Calificado / EJ - Kalifikatutako Ondasuna
GV - Bien Inventariado / EJ - Inbentariatutako Ondasuna.....
 Monumento/Monumentua Conjunto monumental / Monumento multzoa
GV - Bien propuesto para ser Declarado / EJ - Izendatu dadin proposatutako Ondasuna.....
GV - Bien propuesto para protección local / EJ - Tokiko babesa eduki dezan proposatutako Ondasuna.....
GV - Otros bienes / EJ - Bestelako Ondasunak.....

PGOU / HAPO 2001 OTRAS FUENTES

OBSERVACIONES / OHARRAK

Empty text box for observations.

ORDENACIÓN / ANTOLAMENDUA

CALIFICACIÓN POR LA CAPV / EAE-KO KALIFIKAZIOA

Empty text box for CAPV classification.

GRADO DE PROTECCIÓN / BABES-MAILA

Grado 3. Protección Básica / 3. Maila. Oinarrizko Babesa

GRADO DE AFECCIÓN / GAITZ-GRADUA

Fachada principal / Fatxada nagusia

GRADO DE INTERVENCIÓN / ESKU-HARTZE MAILA

3. Consolidación / Finkapena - 4. Reforma / Eraberritzea



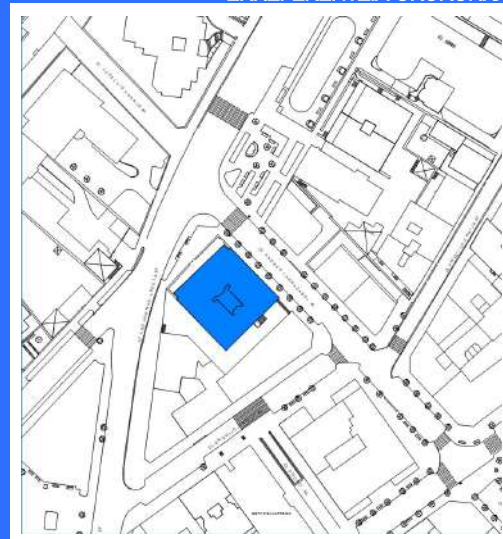
Dirección / Helbidea
Las Arenas-Areeta Etorbidea, 10

REFERENCIA GENERAL
ERREFERENTZIA OROKORRA

Polígono / Poligonoa.....068
Manzana / Etxadia..... 10
Parcela / Partzela.....001



Plano de situación general / Kokapen-orokorreko planoa



Plano de situación / Kokapen-planoa

FOTOGRAFÍAS / ARGAZKIAK



INFORMACIÓN / INFORMAZIOA

DATOS PRINCIPALES / DATU NAGUSIAK

Uso principal / Erabilera nagusia..... Uso residencial / Bizitegitarako erabilera
Superficie de parcela (m2) / Partzelaren azalera (m2).....954,25
Tipología edificatoria / Eraikuntzaren tipologia..... Bloque cerrado / Bloke itxia
Nº de plantas en catastro / Solairu-kopurua katastroaren arabera..... S+B+5
Estado de conservación / Kontserbazio-egoera..... Buena / Ona
Año Construcción - Rehabilitación / Eraikuntza - Birgaikuntza Urtea 1920
Estilo / Estilo..... Neo-barroco / Barroko berria

FUENTES DE PROTECCIÓN DEL PATRIMONIO / ONDAREA BABESTEKO ITURRIAK

GV - Número de identificación / EJ - Identifikazio zenbakia..... 016
GV - Bien Calificado / EJ - Kalifikatutako Ondasuna
GV - Bien Inventariado / EJ - Inbentariatutako Ondasuna.....
 Monumento/Monumentua Conjunto monumental / Monumento multzoa
GV - Bien propuesto para ser Declarado / EJ - Izendatu dadin proposatutako Ondasuna.....
GV - Bien propuesto para protección local / EJ - Tokiko babesa eduki dezan proposatutako Ondasuna.....
GV - Otros bienes / EJ - Bestelako Ondasunak.....

PGOU / HAPO 2001 OTRAS FUENTES

OBSERVACIONES / OHARRAK

ORDENACIÓN / ANTOLAMENDUA

CALIFICACIÓN POR LA CAPV / EAE-KO KALIFIKAZIOA

GRADO DE PROTECCIÓN / BABES-MAILA

Grado 3. Protección Básica / 3. Maila. Oinarrizko Babesa

GRADO DE AFECCIÓN / GAITZ-GRADUA

Envolvente de edificio en su integridad, portal y escalera comunitaria / Eraikinaren ingurutzailea bere osotasunean, atari eta atariko eskailera

GRADO DE INTERVENCIÓN / ESKU-HARTZE MAILA

2. Restauración conservadora / Zaharberrikuntza iraunarazlea



Eskolak Plaza, 02

068/12/002

nº de referencia en el Catálogo de Patrimonio del Plan General / Erreferentzia zk. Plan Orokorren Katalogoan

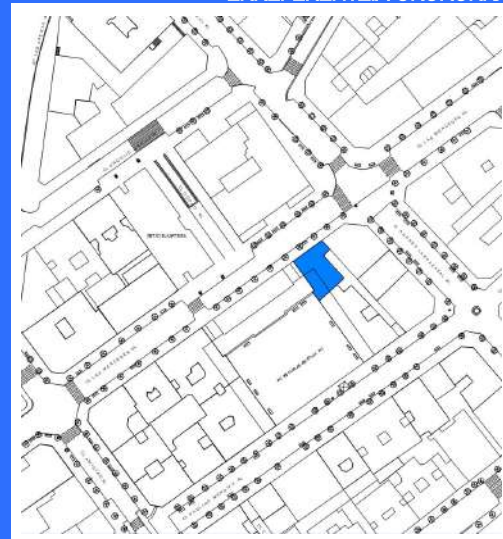
Dirección / Helbidea
Eskolak Plaza, 02

REFERENCIA GENERAL
ERREFERENTZIA OROKORRA

Polígono / Poligonoa.....068
Manzana / Etxadia.....12
Parcela / Partzela.....002



Plano de situación general / Kokapen-orokorreko planoa



Plano de situación / Kokapen-planoa

FOTOGRAFÍAS / ARGAZKIAK



INFORMACIÓN / INFORMAZIOA

DATOS PRINCIPALES / DATU NAGUSIAK

Uso principal / Erabilera nagusia..... Uso residencial / Bizitegitarako erabilera
Superficie de parcela (m2) / Partzelaren azalera (m2)..... 132,69
Tipología edificatoria / Eraikuntzaren tipologia..... Bloque lineal / Lerro-bloke mota
Nº de plantas en catastro / Solairu-kopurua katastroaren arabera..... S+B+5
Estado de conservación / Kontserbazio-egoera..... Buena / Ona
Año Construcción - Rehabilitación / Eraikuntza - Birgaikuntza Urtea 1910
Estilo / Estilo.....

FUENTES DE PROTECCIÓN DEL PATRIMONIO / ONDAREA BABESTEKO ITURRIAK

GV - Número de identificación / EJ - Identifikazio zenbakia..... 032
GV - Bien Calificado / EJ - Kalifikatutako Ondasuna
GV - Bien Inventariado / EJ - Inbentariatutako Ondasuna.....
 Monumento/Monumentua Conjunto monumental / Monumento multzoa
GV - Bien propuesto para ser Declarado / EJ - Izendatu dadin proposatutako Ondasuna.....
GV - Bien propuesto para protección local / EJ - Tokiko babesa eduki dezan proposatutako Ondasuna.....
GV - Otros bienes / EJ - Bestelako Ondasunak.....

PGOU / HAPO 2001 OTRAS FUENTES

OBSERVACIONES / OHARRAK

Empty text box for observations.

ORDENACIÓN / ANTOLAMENDUA

CALIFICACIÓN POR LA CAPV / EAE-KO KALIFIKAZIOA

Empty text box for CAPV classification.

GRADO DE PROTECCIÓN / BABES-MAILA

Grado 3. Protección Básica / 3. Maila. Oinarrizko Babesa

GRADO DE AFECCIÓN / GAITZ-GRADUA

Envolvente de edificio en su integridad / Eraikinaren ingurutzailea bere osotasunean

GRADO DE INTERVENCIÓN / ESKU-HARTZE MAILA

3. Consolidación / Finkapena - 4. Reforma / Eraberritzea

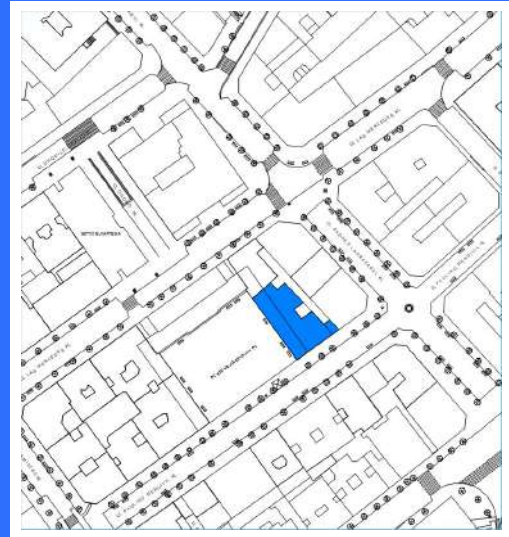
Dirección / Helbidea
Eskolak PLAZA, 03

REFERENCIA GENERAL
ERREFERENTZIA OROKORRA

Polígono / Poligonoa.....068
Manzana / Etxadia..... 12
Parcela / Partzela.....005



Plano de situación general / Kokapen-orokorreko planoa



Plano de situación / Kokapen-planoa

FOTOGRAFÍAS / ARGAZKIAK



INFORMACIÓN / INFORMAZIOA

DATOS PRINCIPALES / DATU NAGUSIAK

Uso principal / Erabilera nagusia..... Uso residencial / Bizitegitarako erabilera
Superficie de parcela (m2) / Partzelaren azalera (m2)..... 275,86
Tipología edificatoria / Eraikuntzaren tipologia..... Bloque lineal / Lerro-bloke mota
Nº de plantas en catastro / Solairu-kopurua katastroaren arabera..... S+B+5
Estado de conservación / Kontserbazio-egoera..... Buena / Ona
Año Construcción - Rehabilitación / Eraikuntza - Birgaikuntza Urtea 1925
Estilo / Estilo.....

FUENTES DE PROTECCIÓN DEL PATRIMONIO / ONDAREA BABESTEKO ITURRIAK

GV - Número de identificación / EJ - Identifikazio zenbakia..... 033
GV - Bien Calificado / EJ - Kalifikatutako Ondasuna
GV - Bien Inventariado / EJ - Inbentariatutako Ondasuna.....
 Monumento/Monumentua Conjunto monumental / Monumento multzoa
GV - Bien propuesto para ser Declarado / EJ - Izendatu dadin proposatutako Ondasuna.....
GV - Bien propuesto para protección local / EJ - Tokiko babesa eduki dezan proposatutako Ondasuna.....
GV - Otros bienes / EJ - Bestelako Ondasunak.....

PGOU / HAPO 2001 OTRAS FUENTES

OBSERVACIONES / OHARRAK

ORDENACIÓN / ANTOLAMENDUA

CALIFICACIÓN POR LA CAPV / EAE-KO KALIFIKAZIOA

GRADO DE PROTECCIÓN / BABES-MAILA

Grado 3. Protección Básica / 3. Maila. Oinarrizko Babesa

GRADO DE AFECCIÓN / GAITZ-GRADUA

Envolvente de edificio en su integridad, portal y escalera comunitaria / Eraikinaren ingurutzailea bere osotasunean, atari eta atariko eskailera

GRADO DE INTERVENCIÓN / ESKU-HARTZE MAILA

2. Restauración conservadora / Zaharberrikuntza iraunarazlea

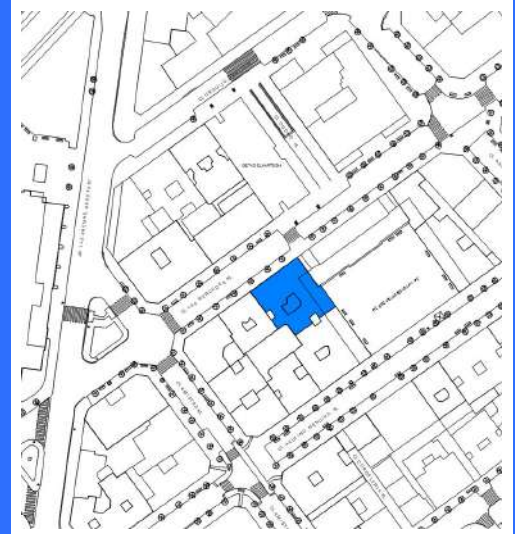
Dirección / Helbidea
Las Mercedes, 14

REFERENCIA GENERAL
ERREFERENTZIA OROKORRA

Polígono / Poligonoa.....068
Manzana / Etxadia.....12
Parcela / Partzela.....008



Plano de situación general / Kokapen-orokorreko planoa



Plano de situación / Kokapen-planoa

FOTOGRAFÍAS / ARGAZKIAK



INFORMACIÓN / INFORMAZIOA

DATOS PRINCIPALES / DATU NAGUSIAK

Uso principal / Erabilera nagusia..... Uso residencial / Bizitegitarako erabilera
Superficie de parcela (m2) / Partzelaren azalera (m2).....346,71
Tipología edificatoria / Eraikuntzaren tipologia.....Bloque lineal / Lerro-bloke mota
Nº de plantas en catastro / Solairu-kopurua katastroaren arabera.....S+B+E+5
Estado de conservación / Kontserbazio-egoera.....Buena / Ona
Año Construcción - Rehabilitación / Eraikuntza - Birgaikuntza Urtea1920
Estilo / Estilo.....Neo-barroco / Barroko berria

FUENTES DE PROTECCIÓN DEL PATRIMONIO / ONDAREA BABESTEKO ITURRIAK

GV - Número de identificación / EJ - Identifikazio zenbakia.....021
GV - Bien Calificado / EJ - Kalifikatutako Ondasuna
GV - Bien Inventariado / EJ - Inbentariatutako Ondasuna.....
 Monumento/Monumentua Conjunto monumental / Monumento multzoa
GV - Bien propuesto para ser Declarado / EJ - Izendatu dadin proposatutako Ondasuna.....
GV - Bien propuesto para protección local / EJ - Tokiko babesa eduki dezan proposatutako Ondasuna.....
GV - Otros bienes / EJ - Bestelako Ondasunak.....

PGOU / HAPO 2001 OTRAS FUENTES

OBSERVACIONES / OHARRAK

ORDENACIÓN / ANTOLAMENDUA

CALIFICACIÓN POR LA CAPV / EAE-KO KALIFIKAZIOA

GRADO DE PROTECCIÓN / BABES-MAILA

Grado 3. Protección Básica / 3. Maila. Oinarrizko Babesa

GRADO DE AFECCIÓN / GAITZ-GRADUA

Envolvente de edificio en su integridad / Eraikinaren ingurutzailea bere osotasunean

GRADO DE INTERVENCIÓN / ESKU-HARTZE MAILA

3. Consolidación / Finkapena - 4. Reforma / Eraberritzea



Las Mercedes, 12

068/12/009

nº de referencia en el Catálogo de Patrimonio del Plan General / Erreferentzia zk. Plan Orokorren Katalogoan

Dirección / Helbidea
Las Mercedes, 12

REFERENCIA GENERAL
ERREFERENTZIA OROKORRA

Polígono / Poligonoa.....068
Manzana / Etxadia..... 12
Parcela / Partzela.....009



Plano de situación general / Kokapen-orokorreko plano



Plano de situación / Kokapen-planoa

FOTOGRAFÍAS / ARGAZKIAK



INFORMACIÓN / INFORMAZIOA

DATOS PRINCIPALES / DATU NAGUSIAK

Uso principal / Erabilera nagusia..... Uso residencial / Bizitegitarako erabilera
Superficie de parcela (m2) / Partzelaren azalera (m2)..... 272,68
Tipología edificatoria / Eraikuntzaren tipologia..... Bloque lineal / Lerro-bloke mota
Nº de plantas en catastro / Solairu-kopurua katastroaren arabera..... S+B+4
Estado de conservación / Kontserbazio-egoera..... Buena / Ona
Año Construcción - Rehabilitación / Eraikuntza - Birgaikuntza Urtea 1920
Estilo / Estilo.....

FUENTES DE PROTECCIÓN DEL PATRIMONIO / ONDAREA BABESTEKO ITURRIAK

GV - Número de identificación / EJ - Identifikazio zenbakia..... 404
GV - Bien Calificado / EJ - Kalifikatutako Ondasuna
GV - Bien Inventariado / EJ - Inbentariatutako Ondasuna.....
 Monumento/Monumentua Conjunto monumental / Monumento multzoa
GV - Bien propuesto para ser Declarado / EJ - Izendatu dadin proposatutako Ondasuna.....
GV - Bien propuesto para protección local / EJ - Tokiko babesa eduki dezan proposatutako Ondasuna.....
GV - Otros bienes / EJ - Bestelako Ondasunak.....

PGOU / HAPO 2001 OTRAS FUENTES

OBSERVACIONES / OHARRAK

Empty text box for observations.

ORDENACIÓN / ANTOLAMENDUA

CALIFICACIÓN POR LA CAPV / EAE-KO KALIFIKAZIOA

Empty text box for CAPV classification.

GRADO DE PROTECCIÓN / BABES-MAILA

Grado 3. Protección Básica / 3. Maila. Oinarrizko Babesa

GRADO DE AFECCIÓN / GAITZ-GRADUA

Envolvente de edificio en su integridad / Eraikinaren ingurutzailea bere osotasunean

GRADO DE INTERVENCIÓN / ESKU-HARTZE MAILA

3. Consolidación / Finkapena - 4. Reforma / Eraberritzea



Eskolak Plaza, 01

068/12/011

nº de referencia en el Catálogo de Patrimonio del Plan General / Erreferentzia zk. Plan Orokorren Katalogoan

Dirección / Helbidea
Eskolak Plaza, 01

REFERENCIA GENERAL
ERREFERENTZIA OROKORRA

Polígono / Poligonoa.....068
Manzana / Etxadia.....12
Parcela / Partzela.....011



Plano de situación general / Kokapen-orokorreko planoa



Plano de situación / Kokapen-planoa

FOTOGRAFÍAS / ARGAZKIAK



INFORMACIÓN / INFORMAZIOA

DATOS PRINCIPALES / DATU NAGUSIAK

Uso principal / Erabilera nagusia..... Uso residencial / Bizitegitarako erabilera
Superficie de parcela (m2) / Partzelaren azalera (m2).....326,46
Tipología edificatoria / Eraikuntzaren tipologia.....Bloque lineal / Lerro-bloke mota
Nº de plantas en catastro / Solairu-kopurua katastroaren arabera.....B+5
Estado de conservación / Kontserbazio-egoera.....Buena / Ona
Año Construcción - Rehabilitación / Eraikuntza - Birgaikuntza Urtea 1925
Estilo / Estilo.....

FUENTES DE PROTECCIÓN DEL PATRIMONIO / ONDAREA BABESTEKO ITURRIAK

GV - Número de identificación / EJ - Identifikazio zenbakia.....031
GV - Bien Calificado / EJ - Kalifikatutako Ondasuna
GV - Bien Inventariado / EJ - Inbentariatutako Ondasuna.....
 Monumento/Monumentua Conjunto monumental / Monumento multzoa
GV - Bien propuesto para ser Declarado / EJ - Izendatu dadin proposatutako Ondasuna.....
GV - Bien propuesto para protección local / EJ - Tokiko babesa eduki dezan proposatutako Ondasuna.....
GV - Otros bienes / EJ - Bestelako Ondasunak.....

PGOU / HAPO 2001 OTRAS FUENTES

OBSERVACIONES / OHARRAK

Empty text box for observations.

ORDENACIÓN / ANTOLAMENDUA

CALIFICACIÓN POR LA CAPV / EAE-KO KALIFIKAZIOA

Empty text box for CAPV classification.

GRADO DE PROTECCIÓN / BABES-MAILA

Grado 3. Protección Básica / 3. Maila. Oinarrizko Babesa

GRADO DE AFECCIÓN / GAITZ-GRADUA

Envolvente de edificio en su integridad, portal y escalera comunitaria / Eraikinaren ingurutzailea bere osotasunean, atari eta atariko eskailera

GRADO DE INTERVENCIÓN / ESKU-HARTZE MAILA

2. Restauración conservadora / Zaharberikuntza iraunarazlea



Dirección / Helbidea
Paulino Mendivil, 11

REFERENCIA GENERAL
ERREFERENTZIA OROKORRA

Polígono / Poligonoa.....068
Manzana / Etxadia..... 12
Parcela / Partzela.....013



Plano de situación general / Kokapen-orokorreko planoa



Plano de situación / Kokapen-planoa

FOTOGRAFÍAS / ARGAZKIAK



INFORMACIÓN / INFORMAZIOA

DATOS PRINCIPALES / DATU NAGUSIAK

Uso principal / Erabilera nagusia..... Uso residencial / Bizitegitarako erabilera
Superficie de parcela (m2) / Partzelaren azalera (m2).....252,85
Tipología edificatoria / Eraikuntzaren tipologia.....Bloque lineal / Lerro-bloke mota
Nº de plantas en catastro / Solairu-kopurua katastroaren arabera.....
Estado de conservación / Kontserbazio-egoera.....Buena / Ona
Año Construcción - Rehabilitación / Eraikuntza - Birgaikuntza Urtea 1925
Estilo / Estilo.....

FUENTES DE PROTECCIÓN DEL PATRIMONIO / ONDAREA BABESTEKO ITURRIAK

GV - Número de identificación / EJ - Identifikazio zenbakia.....028
GV - Bien Calificado / EJ - Kalifikatutako Ondasuna
GV - Bien Inventariado / EJ - Inbentariatutako Ondasuna.....
 Monumento/Monumentua Conjunto monumental / Monumento multzoa
GV - Bien propuesto para ser Declarado / EJ - Izendatu dadin proposatutako Ondasuna.....
GV - Bien propuesto para protección local / EJ - Tokiko babesa eduki dezan proposatutako Ondasuna.....
GV - Otros bienes / EJ - Bestelako Ondasunak.....
PGOU / HAPO 2001 OTRAS FUENTES

OBSERVACIONES / OHARRAK

ORDENACIÓN / ANTOLAMENDUA

CALIFICACIÓN POR LA CAPV / EAE-KO KALIFIKAZIOA

GRADO DE PROTECCIÓN / BABES-MAILA

Grado 3. Protección Básica / 3. Maila. Oinarrizko Babesa

GRADO DE AFECCIÓN / GAITZ-GRADUA

Envolvente de edificio en su integridad / Eraikinaren ingurutzailea bere osotasunean

GRADO DE INTERVENCIÓN / ESKU-HARTZE MAILA

3. Consolidación / Finkapena - 4. Reforma / Eraberritzea



Dirección / Helbidea
Amistad, 12

REFERENCIA GENERAL
ERREFERENTZIA OROKORRA

Polígono / Poligonoa.....068
Manzana / Etxadia.....12
Parcela / Partzela.....014



Plano de situación general / Kokapen-orokorreko planoa



Plano de situación / Kokapen-planoa

FOTOGRAFÍAS / ARGAZKIAK



INFORMACIÓN / INFORMAZIOA

DATOS PRINCIPALES / DATU NAGUSIAK

Uso principal / Erabilera nagusia..... Uso residencial / Bizitegitarako erabilera
Superficie de parcela (m2) / Partzelaren azalera (m2).....232,13
Tipología edificatoria / Eraikuntzaren tipologia.....Bloque lineal / Lerro-bloke mota
Nº de plantas en catastro / Solairu-kopurua katastroaren arabera.....S+B+5
Estado de conservación / Kontserbazio-egoera.....Buena / Ona
Año Construcción - Rehabilitación / Eraikuntza - Birgaikuntza Urtea1915
Estilo / Estilo.....

FUENTES DE PROTECCIÓN DEL PATRIMONIO / ONDAREA BABESTEKO ITURRIAK

GV - Número de identificación / EJ - Identifikazio zenbakia.....406
GV - Bien Calificado / EJ - Kalifikatutako Ondasuna
GV - Bien Inventariado / EJ - Inbentariatutako Ondasuna.....
 Monumento/Monumentua Conjunto monumental / Monumento multzoa
GV - Bien propuesto para ser Declarado / EJ - Izendatu dadin proposatutako Ondasuna.....
GV - Bien propuesto para protección local / EJ - Tokiko babesa eduki dezan proposatutako Ondasuna.....
GV - Otros bienes / EJ - Bestelako Ondasunak.....

PGOU / HAPO 2001 OTRAS FUENTES

OBSERVACIONES / OHARRAK

Empty text box for observations.

ORDENACIÓN / ANTOLAMENDUA

CALIFICACIÓN POR LA CAPV / EAE-KO KALIFIKAZIOA

Empty text box for CAPV classification.

GRADO DE PROTECCIÓN / BABES-MAILA

Grado 3. Protección Básica / 3. Maila. Oinarrizko Babesa

GRADO DE AFECCIÓN / GAITZ-GRADUA

Envolvente de edificio en su integridad / Eraikinaren ingurutzailea bere osotasunean

GRADO DE INTERVENCIÓN / ESKU-HARTZE MAILA

3. Consolidación / Finkapena - 4. Reforma / Eraberritzea

Dirección / Helbidea
Paulino Mendivil, 09

REFERENCIA GENERAL
ERREFERENTZIA OROKORRA

Polígono / Poligonoa.....068
Manzana / Etxadia..... 12
Parcela / Partzela.....015



Plano de situación general / Kokapen-orokorreko planoa



Plano de situación / Kokapen-planoa

FOTOGRAFÍAS / ARGAZKIAK



INFORMACIÓN / INFORMAZIOA

DATOS PRINCIPALES / DATU NAGUSIAK

Uso principal / Erabilera nagusia..... Uso residencial / Bizitegitarako erabilera
Superficie de parcela (m2) / Partzelaren azalera (m2)..... 191,92
Tipología edificatoria / Eraikuntzaren tipologia..... Bloque lineal / Lerro-bloke mota
Nº de plantas en catastro / Solairu-kopurua katastroaren arabera.....B+5
Estado de conservación / Kontserbazio-egoera.....Buena / Ona
Año Construcción - Rehabilitación / Eraikuntza - Birgaikuntza Urtea 1905
Estilo / Estilo.....

FUENTES DE PROTECCIÓN DEL PATRIMONIO / ONDAREA BABESTEKO ITURRIAK

GV - Número de identificación / EJ - Identifikazio zenbakia..... 030
GV - Bien Calificado / EJ - Kalifikatutako Ondasuna
GV - Bien Inventariado / EJ - Inbentariatutako Ondasuna.....
 Monumento/Monumentua Conjunto monumental / Monumento multzoa
GV - Bien propuesto para ser Declarado / EJ - Izendatu dadin proposatutako Ondasuna.....
GV - Bien propuesto para protección local / EJ - Tokiko babesa eduki dezan proposatutako Ondasuna.....
GV - Otros bienes / EJ - Bestelako Ondasunak.....

PGOU / HAPO 2001 OTRAS FUENTES

OBSERVACIONES / OHARRAK

ORDENACIÓN / ANTOLAMENDUA

CALIFICACIÓN POR LA CAPV / EAE-KO KALIFIKAZIOA

GRADO DE PROTECCIÓN / BABES-MAILA

Grado 3. Protección Básica / 3. Maila. Oinarrizko Babesa

GRADO DE AFECCIÓN / GAITZ-GRADUA

Envolvente de edificio en su integridad / Eraikinaren ingurutzailea bere osotasunean

GRADO DE INTERVENCIÓN / ESKU-HARTZE MAILA

3. Consolidación / Finkapena - 4. Reforma / Eraberritzea



Andres Larrazabal, 03

068/13/001

nº de referencia en el Catálogo de Patrimonio del Plan General / Erreferentzia zk. Plan Orokorren Katalogoan

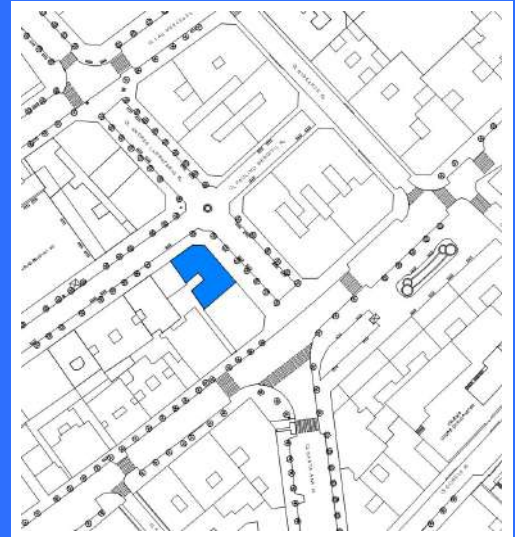
Dirección / Helbidea
Andres Larrazabal, 03

REFERENCIA GENERAL
ERREFERENTZIA OROKORRA

Polígono / Poligonoa.....068
Manzana / Etxadia.....13
Parcela / Partzela.....001



Plano de situación general / Kokapen-orokorreko planoa



Plano de situación / Kokapen-planoa

FOTOGRAFÍAS / ARGAZKIAK



INFORMACIÓN / INFORMAZIOA

DATOS PRINCIPALES / DATU NAGUSIAK

Uso principal / Erabilera nagusia..... Uso residencial / Bizitegitarako erabilera
Superficie de parcela (m2) / Partzelaren azalera (m2).....246,39
Tipología edificatoria / Eraikuntzaren tipologia.....Bloque lineal / Lerro-bloke mota
Nº de plantas en catastro / Solairu-kopurua katastroaren arabera.....S+B+5
Estado de conservación / Kontserbazio-egoera.....Buena / Ona
Año Construcción - Rehabilitación / Eraikuntza - Birgaikuntza Urtea1915
Estilo / Estilo.....

FUENTES DE PROTECCIÓN DEL PATRIMONIO / ONDAREA BABESTEKO ITURRIAK

GV - Número de identificación / EJ - Identifikazio zenbakia.....013
GV - Bien Calificado / EJ - Kalifikatutako Ondasuna
GV - Bien Inventariado / EJ - Inbentariatutako Ondasuna.....
 Monumento/Monumentua Conjunto monumental / Monumento multzoa
GV - Bien propuesto para ser Declarado / EJ - Izendatu dadin proposatutako Ondasuna.....
GV - Bien propuesto para protección local / EJ - Tokiko babesa eduki dezan proposatutako Ondasuna.....
GV - Otros bienes / EJ - Bestelako Ondasunak.....

PGOU / HAPO 2001 OTRAS FUENTES

OBSERVACIONES / OHARRAK

ORDENACIÓN / ANTOLAMENDUA

CALIFICACIÓN POR LA CAPV / EAE-KO KALIFIKAZIOA

GRADO DE PROTECCIÓN / BABES-MAILA

Grado 3. Protección Básica / 3. Maila. Oinarrizko Babesa

GRADO DE AFECCIÓN / GAITZ-GRADUA

Envolvente de edificio en su integridad / Eraikinaren ingurutzailea bere osotasunean

GRADO DE INTERVENCIÓN / ESKU-HARTZE MAILA

3. Consolidación / Finkapena - 4. Reforma / Eraberritzea



Paulino Mendivil, 20

068/13/003

nº de referencia en el Catálogo de Patrimonio del Plan General / Erreferentzia zk. Plan Orokorren Katalogoan

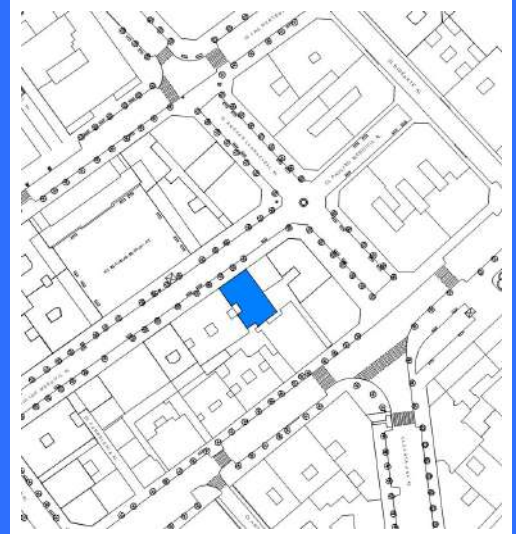
Dirección / Helbidea
Paulino Mendivil, 20

REFERENCIA GENERAL
ERREFERENTZIA OROKORRA

Polígono / Poligonoa.....068
Manzana / Etxadia..... 13
Parcela / Partzela.....003



Plano de situación general / Kokapen-orokorreko planoak



Plano de situación / Kokapen-planoak

FOTOGRAFÍAS / ARGAZKIAK



INFORMACIÓN / INFORMAZIOA

DATOS PRINCIPALES / DATU NAGUSIAK

Uso principal / Erabilera nagusia..... Uso residencial / Bizitegitarako erabilera
Superficie de parcela (m2) / Partzelaren azalera (m2).....203,13
Tipología edificatoria / Eraikuntzaren tipologia.....Bloque lineal / Lerro-bloke mota
Nº de plantas en catastro / Solairu-kopurua katastroaren arabera.....B+4
Estado de conservación / Kontserbazio-egoera.....Buena / Ona
Año Construcción - Rehabilitación / Eraikuntza - Birgaikuntza Urtea 1931
Estilo / Estilo.....

FUENTES DE PROTECCIÓN DEL PATRIMONIO / ONDAREA BABESTEKO ITURRIAK

GV - Número de identificación / EJ - Identifikazio zenbakia.....025
GV - Bien Calificado / EJ - Kalifikatutako Ondasuna
GV - Bien Inventariado / EJ - Inbentariatutako Ondasuna.....
 Monumento/Monumentua Conjunto monumental / Monumento multzoa
GV - Bien propuesto para ser Declarado / EJ - Izendatu dadin proposatutako Ondasuna.....
GV - Bien propuesto para protección local / EJ - Tokiko babesa eduki dezan proposatutako Ondasuna.....
GV - Otros bienes / EJ - Bestelako Ondasunak.....

PGOU / HAPO 2001 OTRAS FUENTES

OBSERVACIONES / OHARRAK

ORDENACIÓN / ANTOLAMENDUA

CALIFICACIÓN POR LA CAPV / EAE-KO KALIFIKAZIOA

GRADO DE PROTECCIÓN / BABES-MAILA

Grado 3. Protección Básica / 3. Maila. Oinarrizko Babesa

GRADO DE AFECCIÓN / GAITZ-GRADUA

Fachada principal / Fatxada nagusia

GRADO DE INTERVENCIÓN / ESKU-HARTZE MAILA

3. Consolidación / Finkapena - 4. Reforma / Eraberritzea



Paulino Mendivil, 10

068/13/011

nº de referencia en el Catálogo de Patrimonio del Plan General / Erreferentzia zk. Plan Orokorren Katalogoan

Dirección / Helbidea
Paulino Mendivil, 10

REFERENCIA GENERAL
ERREFERENTZIA OROKORRA

Polígono / Poligonoa.....068
Manzana / Etxadia.....13
Parcela / Partzela.....011



Plano de situación general / Kokapen-orokorreko plano



Plano de situación / Kokapen-plano

FOTOGRAFÍAS / ARGAZKIAK



INFORMACIÓN / INFORMAZIOA

DATOS PRINCIPALES / DATU NAGUSIAK

Uso principal / Erabilera nagusia..... Uso residencial / Bizitegitarako erabilera
Superficie de parcela (m2) / Partzelaren azalera (m2)..... 105,22
Tipología edificatoria / Eraikuntzaren tipologia..... Bloque lineal / Lerro-bloke mota
Nº de plantas en catastro / Solairu-kopurua katastroaren arabera..... S+B+6
Estado de conservación / Kontserbazio-egoera..... Buena / Ona
Año Construcción - Rehabilitación / Eraikuntza - Birgaikuntza Urtea 1950
Estilo / Estilo.....

FUENTES DE PROTECCIÓN DEL PATRIMONIO / ONDAREA BABESTEKO ITURRIAK

GV - Número de identificación / EJ - Identifikazio zenbakia.....
GV - Bien Calificado / EJ - Kalifikatutako Ondasuna
GV - Bien Inventariado / EJ - Inbentariatutako Ondasuna.....
 Monumento/Monumentua Conjunto monumental / Monumento multzoa
GV - Bien propuesto para ser Declarado / EJ - Izendatu dadin proposatutako Ondasuna.....
GV - Bien propuesto para protección local / EJ - Tokiko babesa eduki dezan proposatutako Ondasuna.....
GV - Otros bienes / EJ - Bestelako Ondasunak.....
PGOU / HAPO 2001 OTRAS FUENTES

OBSERVACIONES / OHARRAK

ORDENACIÓN / ANTOLAMENDUA

CALIFICACIÓN POR LA CAPV / EAE-KO KALIFIKAZIOA

GRADO DE PROTECCIÓN / BABES-MAILA

Grado 3. Protección Básica / 3. Maila. Oinarrizko Babesa

GRADO DE AFECCIÓN / GAITZ-GRADUA

Fachada principal / Fatxada nagusia

GRADO DE INTERVENCIÓN / ESKU-HARTZE MAILA

3. Consolidación / Finkapena - 4. Reforma / Eraberritzea

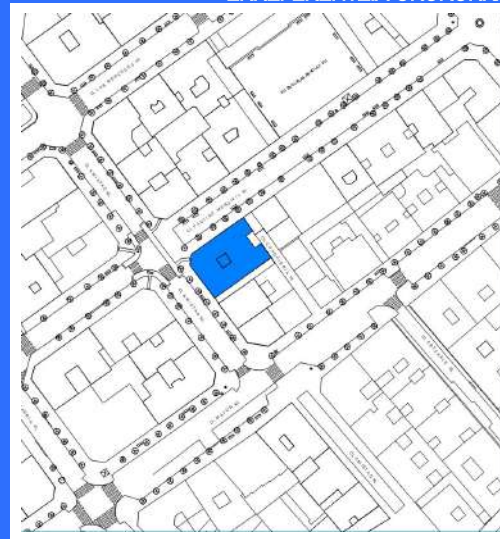
Dirección / Helbidea
Amistad, 10

REFERENCIA GENERAL
ERREFERENTZIA OROKORRA

Polígono / Poligonoa.....068
Manzana / Etxadia..... 13
Parcela / Partzela.....013



Plano de situación general / Kokapen-orokorreko plano



Plano de situación / Kokapen-planoa

FOTOGRAFÍAS / ARGAZKIAK



INFORMACIÓN / INFORMAZIOA

DATOS PRINCIPALES / DATU NAGUSIAK

Uso principal / Erabilera nagusia..... Uso residencial / Bizitegitarako erabilera
Superficie de parcela (m2) / Partzelaren azalera (m2).....415,30
Tipología edificatoria / Eraikuntzaren tipologia.....Bloque lineal / Lerro-bloke mota
Nº de plantas en catastro / Solairu-kopurua katastroaren arabera.....B+5
Estado de conservación / Kontserbazio-egoera.....Buena / Ona
Año Construcción - Rehabilitación / Eraikuntza - Birgaikuntza Urtea 1921
Estilo / Estilo.....

FUENTES DE PROTECCIÓN DEL PATRIMONIO / ONDAREA BABESTEKO ITURRIAK

GV - Número de identificación / EJ - Identifikazio zenbakia..... 014
GV - Bien Calificado / EJ - Kalifikatutako Ondasuna
GV - Bien Inventariado / EJ - Inbentariatutako Ondasuna.....
 Monumento/Monumentua Conjunto monumental / Monumento multzoa
GV - Bien propuesto para ser Declarado / EJ - Izendatu dadin proposatutako Ondasuna.....
GV - Bien propuesto para protección local / EJ - Tokiko babesa eduki dezan proposatutako Ondasuna.....
GV - Otros bienes / EJ - Bestelako Ondasunak.....
PGOU / HAPO 2001 OTRAS FUENTES

OBSERVACIONES / OHARRAK

ORDENACIÓN / ANTOLAMENDUA

CALIFICACIÓN POR LA CAPV / EAE-KO KALIFIKAZIOA

GRADO DE PROTECCIÓN / BABES-MAILA

Grado 3. Protección Básica / 3. Maila. Oinarrizko Babesa

GRADO DE AFECCIÓN / GAITZ-GRADUA

Envolvente de edificio en su integridad / Eraikinaren ingurutzailea bere osotasunean

GRADO DE INTERVENCIÓN / ESKU-HARTZE MAILA

3. Consolidación / Finkapena - 4. Reforma / Eraberritzea



Las Mercedes, 11

068/15/007

nº de referencia en el Catálogo de Patrimonio del Plan General / Erreferentzia zk. Plan Orokorren Katalogoan

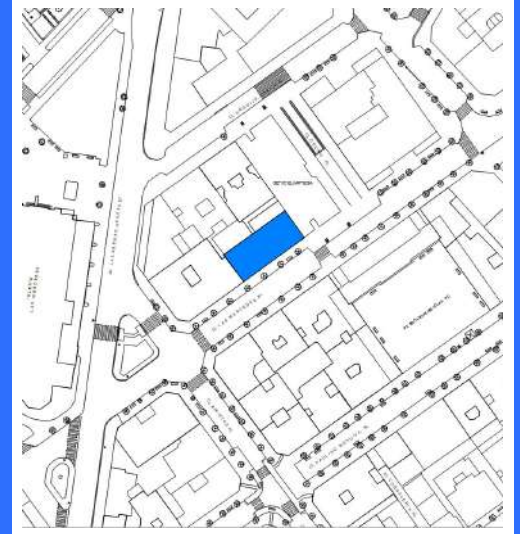
Dirección / Helbidea
Las Mercedes, 11

REFERENCIA GENERAL
ERREFERENTZIA OROKORRA

Polígono / Poligonoa.....068
Manzana / Etxadia.....15
Parcela / Partzela.....007



Plano de situación general / Kokapen-orokorre planoa



Plano de situación / Kokapen-planoa

FOTOGRAFÍAS / ARGAZKIAK



INFORMACIÓN / INFORMAZIOA

DATOS PRINCIPALES / DATU NAGUSIAK

Uso principal / Erabilera nagusia..... Uso residencial / Bizitegitarako erabilera
Superficie de parcela (m2) / Partzelaren azalera (m2).....285,48
Tipología edificatoria / Eraikuntzaren tipologia.....Bloque lineal / Lerro-bloke mota
Nº de plantas en catastro / Solairu-kopurua katastroaren arabera.....S+B+5
Estado de conservación / Kontserbazio-egoera.....Buena / Ona
Año Construcción - Rehabilitación / Eraikuntza - Birgaikuntza Urtea1912
Estilo / Estilo.....

FUENTES DE PROTECCIÓN DEL PATRIMONIO / ONDAREA BABESTEKO ITURRIAK

GV - Número de identificación / EJ - Identifikazio zenbakia.....026
GV - Bien Calificado / EJ - Kalifikatutako Ondasuna
GV - Bien Inventariado / EJ - Inbentariatutako Ondasuna.....
 Monumento/Monumentua Conjunto monumental / Monumento multzoa
GV - Bien propuesto para ser Declarado / EJ - Izendatu dadin proposatutako Ondasuna.....
GV - Bien propuesto para protección local / EJ - Tokiko babesa eduki dezan proposatutako Ondasuna.....
GV - Otros bienes / EJ - Bestelako Ondasunak.....

PGOU / HAPO 2001 OTRAS FUENTES

OBSERVACIONES / OHARRAK

Empty text box for observations.

ORDENACIÓN / ANTOLAMENDUA

CALIFICACIÓN POR LA CAPV / EAE-KO KALIFIKAZIOA

Empty text box for CAPV classification.

GRADO DE PROTECCIÓN / BABES-MAILA

Grado 3. Protección Básica / 3. Maila. Oinarrizko Babesa

GRADO DE AFECCIÓN / GAITZ-GRADUA

Envolvente de edificio en su integridad / Eraikinaren ingurutzailea bere osotasunean

GRADO DE INTERVENCIÓN / ESKU-HARTZE MAILA

3. Consolidación / Finkapena - 4. Reforma / Eraberritzea



Urkijo, 12

068/15/008

nº de referencia en el Catálogo de Patrimonio del Plan General / Erreferentzia zk. Plan Orokorren Katalogoan

Dirección / Helbidea
Urkijo, 12

REFERENCIA GENERAL
ERREFERENTZIA OROKORRA

Polígono / Poligonoa.....068
Manzana / Etxadia..... 15
Parcela / Partzela.....008




Plano de situación general / Kokapen-orokorreko plano



Plano de situación / Kokapen-planoa

FOTOGRAFÍAS / ARGAZKIAK



INFORMACIÓN / INFORMAZIOA

DATOS PRINCIPALES / DATU NAGUSIAK

Uso principal / Erabilera nagusia..... Uso residencial / Bizitegitarako erabilera
Superficie de parcela (m2) / Partzelaren azalera (m2)..... 195,79
Tipología edificatoria / Eraikuntzaren tipologia..... Bloque lineal / Lerro-bloke mota
Nº de plantas en catastro / Solairu-kopurua katastroaren arabera..... S+B+4
Estado de conservación / Kontserbazio-egoera..... Buena / Ona
Año Construcción - Rehabilitación / Eraikuntza - Birgaikuntza Urtea 1925
Estilo / Estilo..... Neo-barroco / Barroko berria

FUENTES DE PROTECCIÓN DEL PATRIMONIO / ONDAREA BABESTEKO ITURRIAK

GV - Número de identificación / EJ - Identifikazio zenbakia..... 034
GV - Bien Calificado / EJ - Kalifikatutako Ondasuna
GV - Bien Inventariado / EJ - Inbentariatutako Ondasuna.....
 Monumento/Monumentua Conjunto monumental / Monumento multzoa
GV - Bien propuesto para ser Declarado / EJ - Izendatu dadin proposatutako Ondasuna.....
GV - Bien propuesto para protección local / EJ - Tokiko babesa eduki dezan proposatutako Ondasuna.....
GV - Otros bienes / EJ - Bestelako Ondasunak.....

PGOU / HAPO 2001 OTRAS FUENTES

OBSERVACIONES / OHARRAK

ORDENACIÓN / ANTOLAMENDUA

CALIFICACIÓN POR LA CAPV / EAE-KO KALIFIKAZIOA

GRADO DE PROTECCIÓN / BABES-MAILA

Grado 3. Protección Básica / 3. Maila. Oinarrizko Babesa

GRADO DE AFECCIÓN / GAITZ-GRADUA

Envolvente de edificio en su integridad / Eraikinaren ingurutzailea bere osotasunean

GRADO DE INTERVENCIÓN / ESKU-HARTZE MAILA

2. Restauración conservadora / Zaharberrikuntza iraunarazlea



Las Mercedes, 08

068/18/001

nº de referencia en el Catálogo de Patrimonio del Plan General / Erreferentzia zk. Plan Orokorren Katalogoan

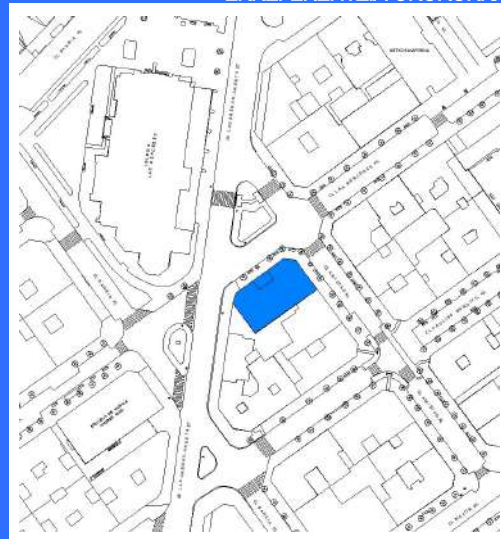
Dirección / Helbidea
Las Mercedes, 08

REFERENCIA GENERAL
ERREFERENTZIA OROKORRA

Polígono / Poligonoa.....068
Manzana / Etxadia.....18
Parcela / Partzela.....001



Plano de situación general / Kokapen-orokorreko planoa



Plano de situación / Kokapen-planoa

FOTOGRAFÍAS / ARGAZKIAK



INFORMACIÓN / INFORMAZIOA

DATOS PRINCIPALES / DATU NAGUSIAK

Uso principal / Erabilera nagusia..... Uso residencial / Bizitegitarako erabilera
Superficie de parcela (m2) / Partzelaren azalera (m2).....384,69
Tipología edificatoria / Eraikuntzaren tipologia.....Bloque lineal / Lerro-bloke mota
Nº de plantas en catastro / Solairu-kopurua katastroaren arabera.....S+B+5
Estado de conservación / Kontserbazio-egoera.....Buena / Ona
Año Construcción - Rehabilitación / Eraikuntza - Birgaikuntza Urtea 1910
Estilo / Estilo.....

FUENTES DE PROTECCIÓN DEL PATRIMONIO / ONDAREA BABESTEKO ITURRIAK

GV - Número de identificación / EJ - Identifikazio zenbakia.....023
GV - Bien Calificado / EJ - Kalifikatutako Ondasuna
GV - Bien Inventariado / EJ - Inbentariatutako Ondasuna.....
 Monumento/Monumentua Conjunto monumental / Monumento multzoa
GV - Bien propuesto para ser Declarado / EJ - Izendatu dadin proposatutako Ondasuna.....
GV - Bien propuesto para protección local / EJ - Tokiko babesa eduki dezan proposatutako Ondasuna.....
GV - Otros bienes / EJ - Bestelako Ondasunak.....

PGOU / HAPO 2001 OTRAS FUENTES

OBSERVACIONES / OHARRAK

ORDENACIÓN / ANTOLAMENDUA

CALIFICACIÓN POR LA CAPV / EAE-KO KALIFIKAZIOA

GRADO DE PROTECCIÓN / BABES-MAILA

Grado 3. Protección Básica / 3. Maila. Oinarrizko Babesa

GRADO DE AFECCIÓN / GAITZ-GRADUA

Envolvente de edificio en su integridad, portal y escalera comunitaria / Eraikinaren ingurutzailea bere osotasunean, atari eta atariko eskailera

GRADO DE INTERVENCIÓN / ESKU-HARTZE MAILA

2. Restauración conservadora / Zaharberrikuntza iraunarazlea

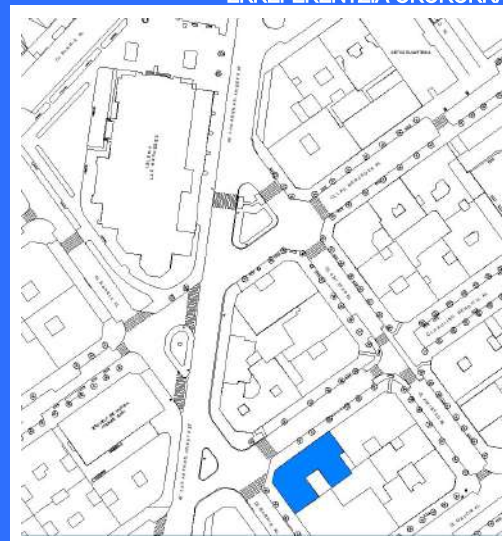
Dirección / Helbidea
Paulino Mendivil, 06

REFERENCIA GENERAL
ERREFERENTZIA OROKORRA

Polígono / Poligonoa.....068
Manzana / Etxadia..... 19
Parcela / Partzela.....002



Plano de situación general / Kokapen-orokorreko plano



Plano de situación / Kokapen-planoa

FOTOGRAFÍAS / ARGAZKIAK



INFORMACIÓN / INFORMAZIOA

DATOS PRINCIPALES / DATU NAGUSIAK

Uso principal / Erabilera nagusia..... Uso residencial / Bizitegitarako erabilera
Superficie de parcela (m2) / Partzelaren azalera (m2)..... 411,73
Tipología edificatoria / Eraikuntzaren tipologia..... Bloque lineal / Lerro-bloke mota
Nº de plantas en catastro / Solairu-kopurua katastroaren arabera..... S+B+5
Estado de conservación / Kontserbazio-egoera..... Buena / Ona
Año Construcción - Rehabilitación / Eraikuntza - Birgaikuntza Urtea 1923
Estilo / Estilo..... Neo-barroco / Barroko berria

FUENTES DE PROTECCIÓN DEL PATRIMONIO / ONDAREA BABESTEKO ITURRIAK

GV - Número de identificación / EJ - Identifikazio zenbakia..... 029
GV - Bien Calificado / EJ - Kalifikatutako Ondasuna
GV - Bien Inventariado / EJ - Inbentariatutako Ondasuna.....
 Monumento/Monumentua Conjunto monumental / Monumento multzoa
GV - Bien propuesto para ser Declarado / EJ - Izendatu dadin proposatutako Ondasuna.....
GV - Bien propuesto para protección local / EJ - Tokiko babesa eduki dezan proposatutako Ondasuna.....
GV - Otros bienes / EJ - Bestelako Ondasunak.....

PGOU / HAPO 2001 OTRAS FUENTES

OBSERVACIONES / OHARRAK

ORDENACIÓN / ANTOLAMENDUA

CALIFICACIÓN POR LA CAPV / EAE-KO KALIFIKAZIOA

GRADO DE PROTECCIÓN / BABES-MAILA

Grado 3. Protección Básica / 3. Maila. Oinarrizko Babesa

GRADO DE AFECCIÓN / GAITZ-GRADUA

Envolvente de edificio en su integridad / Eraikinaren ingurutzaila bere osotasunean

GRADO DE INTERVENCIÓN / ESKU-HARTZE MAILA

3. Consolidación / Finkapena - 4. Reforma / Eraberritzea

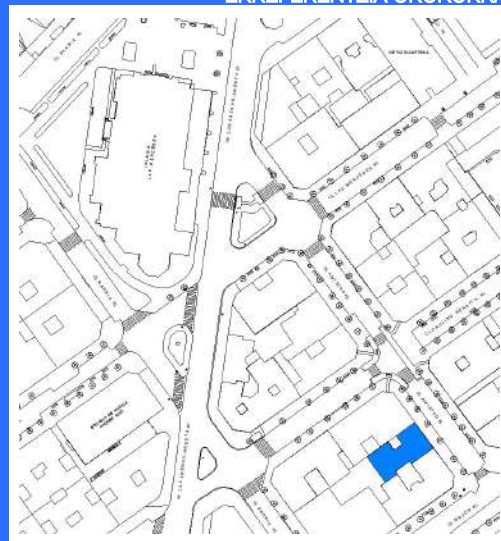
Dirección / Helbidea
Amistad, 09

REFERENCIA GENERAL
ERREFERENTZIA OROKORRA

Polígono / Poligonoa.....068
Manzana / Etxadia.....19
Parcela / Partzela.....003



Plano de situación general / Kokapen-orokorreko planoa



Plano de situación / Kokapen-planoa

FOTOGRAFÍAS / ARGAZKIAK



INFORMACIÓN / INFORMAZIOA

DATOS PRINCIPALES / DATU NAGUSIAK

Uso principal / Erabilera nagusia..... Uso residencial / Bizitegitarako erabilera
Superficie de parcela (m2) / Partzelaren azalera (m2).....270,58
Tipología edificatoria / Eraikuntzaren tipologia.....Bloque lineal / Lerro-bloke mota
Nº de plantas en catastro / Solairu-kopurua katastroaren arabera.....B+4
Estado de conservación / Kontserbazio-egoera.....Buena / Ona
Año Construcción - Rehabilitación / Eraikuntza - Birgaikuntza Urtea 1925
Estilo / Estilo.....

FUENTES DE PROTECCIÓN DEL PATRIMONIO / ONDAREA BABESTEKO ITURRIAK

GV - Número de identificación / EJ - Identifikazio zenbakia.....015
GV - Bien Calificado / EJ - Kalifikatutako Ondasuna
GV - Bien Inventariado / EJ - Inbentariatutako Ondasuna.....
 Monumento/Monumentua Conjunto monumental / Monumento multzoa
GV - Bien propuesto para ser Declarado / EJ - Izendatu dadin proposatutako Ondasuna.....
GV - Bien propuesto para protección local / EJ - Tokiko babesa eduki dezan proposatutako Ondasuna.....
GV - Otros bienes / EJ - Bestelako Ondasunak.....

PGOU / HAPO 2001 OTRAS FUENTES

OBSERVACIONES / OHARRAK

ORDENACIÓN / ANTOLAMENDUA

CALIFICACIÓN POR LA CAPV / EAE-KO KALIFIKAZIOA

GRADO DE PROTECCIÓN / BABES-MAILA

Grado 3. Protección Básica / 3. Maila. Oinarrizko Babesa

GRADO DE AFECCIÓN / GAITZ-GRADUA

Fachada principal / Fatxada nagusia

GRADO DE INTERVENCIÓN / ESKU-HARTZE MAILA

3. Consolidación / Finkapena - 4. Reforma / Eraberritzea

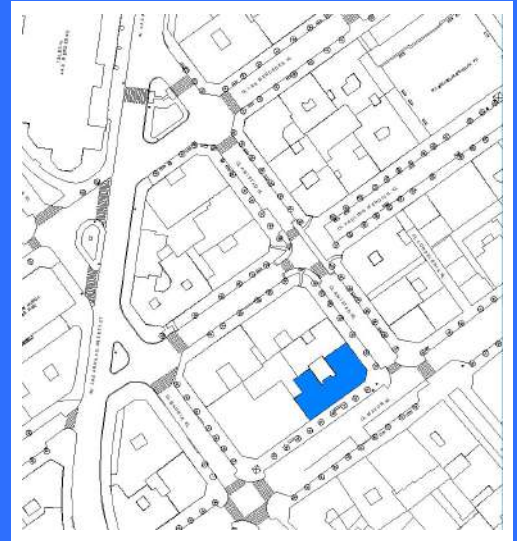
Dirección / Helbidea
Mayor, 07

REFERENCIA GENERAL
ERREFERENTZIA OROKORRA

Polígono / Poligonoa.....068
Manzana / Etxadia..... 19
Parcela / Partzela.....004



Plano de situación general / Kokapen-orokorreko planoa



Plano de situación / Kokapen-planoa

FOTOGRAFÍAS / ARGAZKIAK



INFORMACIÓN / INFORMAZIOA

DATOS PRINCIPALES / DATU NAGUSIAK

Uso principal / Erabilera nagusia..... Uso residencial / Bizitegitarako erabilera
Superficie de parcela (m2) / Partzelaren azalera (m2).....363,16
Tipología edificatoria / Eraikuntzaren tipologia.....Bloque lineal / Lerro-bloke mota
Nº de plantas en catastro / Solairu-kopurua katastroaren arabera.....B+5
Estado de conservación / Kontserbazio-egoera.....Buena / Ona
Año Construcción - Rehabilitación / Eraikuntza - Birgaikuntza Urtea 1905
Estilo / Estilo.....

FUENTES DE PROTECCIÓN DEL PATRIMONIO / ONDAREA BABESTEKO ITURRIAK

GV - Número de identificación / EJ - Identifikazio zenbakia.....
GV - Bien Calificado / EJ - Kalifikatutako Ondasuna
GV - Bien Inventariado / EJ - Inbentariatutako Ondasuna.....
 Monumento/Monumentua Conjunto monumental / Monumento multzoa
GV - Bien propuesto para ser Declarado / EJ - Izendatu dadin proposatutako Ondasuna.....
GV - Bien propuesto para protección local / EJ - Tokiko babesa eduki dezan proposatutako Ondasuna.....
GV - Otros bienes / EJ - Bestelako Ondasunak.....

PGOU / HAPO 2001 OTRAS FUENTES

OBSERVACIONES / OHARRAK

ORDENACIÓN / ANTOLAMENDUA

CALIFICACIÓN POR LA CAPV / EAE-KO KALIFIKAZIOA

GRADO DE PROTECCIÓN / BABES-MAILA

Grado 3. Protección Básica / 3. Maila. Oinarrizko Babesa

GRADO DE AFECCIÓN / GAITZ-GRADUA

Envolvente de edificio en su integridad / Eraikinaren ingurutzaila bere osotasunean

GRADO DE INTERVENCIÓN / ESKU-HARTZE MAILA

3. Consolidación / Finkapena - 4. Reforma / Eraberritzea



Dirección / Helbidea
Amistad, 07

REFERENCIA GENERAL
ERREFERENTZIA OROKORRA

Poligono / Poligonoa.....068
Manzana / Etxadia.....20
Parcela / Partzela.....001



Plano de situación general / Kokapen-orokorreko planoa



Plano de situación / Kokapen-planoa

FOTOGRAFÍAS / ARGAZKIAK



INFORMACIÓN / INFORMAZIOA

DATOS PRINCIPALES / DATU NAGUSIAK

Uso principal / Erabilera nagusia..... Uso residencial / Bizitegitarako erabilera
Superficie de parcela (m2) / Partzelaren azalera (m2).....298,37
Tipología edificatoria / Eraikuntzaren tipologia.....Bloque lineal / Lerro-bloke mota
Nº de plantas en catastro / Solairu-kopurua katastroaren arabera.....S+B+3
Estado de conservación / Kontserbazio-egoera.....Buena / Ona
Año Construcción - Rehabilitación / Eraikuntza - Birgaikuntza Urtea 1915
Estilo / Estilo.....

FUENTES DE PROTECCIÓN DEL PATRIMONIO / ONDAREA BABESTEKO ITURRIAK

GV - Número de identificación / EJ - Identifikazio zenbakia.....409
GV - Bien Calificado / EJ - Kalifikatutako Ondasuna
GV - Bien Inventariado / EJ - Inbentariatutako Ondasuna.....
 Monumento/Monumentua Conjunto monumental / Monumento multzoa
GV - Bien propuesto para ser Declarado / EJ - Izendatu dadin proposatutako Ondasuna.....
GV - Bien propuesto para protección local / EJ - Tokiko babesa eduki dezan proposatutako Ondasuna.....
GV - Otros bienes / EJ - Bestelako Ondasunak.....

PGOU / HAPO 2001 OTRAS FUENTES

OBSERVACIONES / OHARRAK

Empty text box for observations.

ORDENACIÓN / ANTOLAMENDUA

CALIFICACIÓN POR LA CAPV / EAE-KO KALIFIKAZIOA

Empty text box for CAPV classification.

GRADO DE PROTECCIÓN / BABES-MAILA

Grado 3. Protección Básica / 3. Maila. Oinarrizko Babesa

GRADO DE AFECCIÓN / GAITZ-GRADUA

Fachadas a calle/ Kalera ematen duten fatxadak

GRADO DE INTERVENCIÓN / ESKU-HARTZE MAILA

3. Consolidación / Finkapena - 4. Reforma / Eraberritzea



Dirección / Helbidea
Evaristo Churruga Kaia, 08

**REFERENCIA GENERAL
 ERREFERENTZIA OROKORRA**

Polígono / Poligonoa.....068
 Manzana / Etxadia.....22
 Parcela / Partzela.....005



Plano de situación general / Kokapen-orokorreko plano



Plano de situación / Kokapen-planoa

FOTOGRAFÍAS / ARGAZKIAK



INFORMACIÓN / INFORMAZIOA

DATOS PRINCIPALES / DATU NAGUSIAK

Uso principal / Erabilera nagusia..... Uso residencial / Bizitegitarako erabilera
 Superficie de parcela (m2) / Partzelaren azalera (m2)..... 1.025,37
 Tipología edificatoria / Eraikuntzaren tipologia.....Manzana cerrada / Etxe-uharte itxi
 Nº de plantas en catastro / Solairu-kopurua katastroaren arabera..... S+B+6
 Estado de conservación / Kontserbazio-egoera..... Buena / Ona
 Año Construcción - Rehabilitación / Eraikuntza - Birgaikuntza Urtea 1945
 Estilo / Estilo..... Clasicismo / Kasizismo

FUENTES DE PROTECCIÓN DEL PATRIMONIO / ONDAREA BABESTEKO ITURRIAK

GV - Número de identificación / EJ - Identifikazio zenbakia..... 252
 GV - Bien Calificado / EJ - Kalifikatutako Ondasuna
 GV - Bien Inventariado / EJ - Inbentariatutako Ondasuna.....
 Monumento/Monumentua Conjunto monumental / Monumento multzoa
 GV - Bien propuesto para ser Declarado / EJ - Izendatu dadin proposatutako Ondasuna.....
 GV - Bien propuesto para protección local / EJ - Tokiko babesa eduki dezan proposatutako Ondasuna.....
 GV - Otros bienes / EJ - Bestelako Ondasunak.....

PGOU / HAPO 2001 OTRAS FUENTES

OBSERVACIONES / OHARRAK

DECRETO 89/2001_22/05- BOPV Nº 106 _05-06-2001. CE1 DECRETO 89/2001_22/05-
 BOPV Nº 32 _14-08-2002. CE2 DECRETO 89/2001_22/05- BOPV Nº 35 _19-02-2002. CE3
 DECRETO 89/2001_22/05- BOPV Nº 104 _04-06-2002

ORDENACIÓN / ANTOLAMENDUA

CALIFICACIÓN POR LA CAPV / EAE-KO KALIFIKAZIOA

Conjunto monumental: Area singularizada de Getxo ZONA C/Monumento multzoak: Getxoko eremu berezia C ZONA

GRADO DE PROTECCIÓN / BABES-MAILA

Nivel 1. Protección Especial (según Decreto Grado 2. Protección Media) / 1. Maila. Babes Berezia (Dekretuaren arabera 2. Gradua. Babes ertaina)

GRADO DE AFECCIÓN / GAITZ-GRADUA

Según Decreto / Dekretuaren arabera

GRADO DE INTERVENCIÓN / ESKU-HARTZE MAILA

Según Decreto / Dekretuaren arabera



Las Mercedes, 01

068/23/006

nº de referencia en el Catálogo de Patrimonio del Plan General / Erreferentzia zk. Plan Orokorren Katalogoan

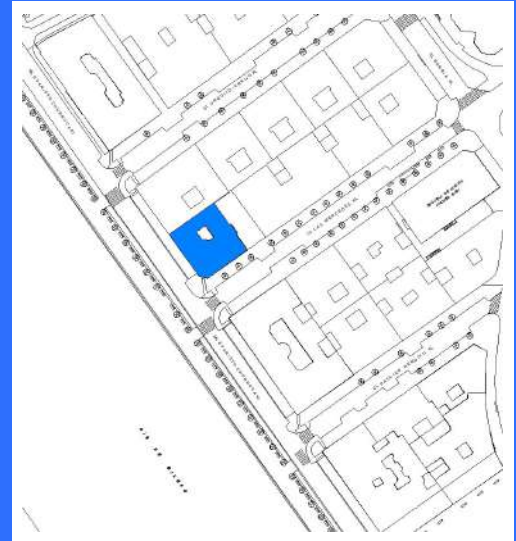
Dirección / Helbidea
Las Mercedes, 01

REFERENCIA GENERAL
ERREFERENTZIA OROKORRA

Polígono / Poligonoa.....068
Manzana / Etxadia.....23
Parcela / Partzela.....006



Plano de situación general / Kokapen-orokorreko planoa



Plano de situación / Kokapen-planoa

FOTOGRAFÍAS / ARGAZKIAK



INFORMACIÓN / INFORMAZIOA

DATOS PRINCIPALES / DATU NAGUSIAK

Uso principal / Erabilera nagusia..... Uso residencial / Bizitegitarako erabilera
Superficie de parcela (m2) / Partzelaren azalera (m2).....505,60
Tipología edificatoria / Eraikuntzaren tipologia.....Bloque lineal / Lerro-bloke mota
Nº de plantas en catastro / Solairu-kopurua katastroaren arabera.....S1+SS+B+E+PP+5
Estado de conservación / Kontserbazio-egoera.....Buena / Ona
Año Construcción - Rehabilitación / Eraikuntza - Birgaikuntza Urtea 1940
Estilo / Estilo.....Racionalista / Arrazionalista

FUENTES DE PROTECCIÓN DEL PATRIMONIO / ONDAREA BABESTEKO ITURRIAK

GV - Número de identificación / EJ - Identifikazio zenbakia.....285
GV - Bien Calificado / EJ - Kalifikatutako Ondasuna
GV - Bien Inventariado / EJ - Inbentariatutako Ondasuna.....
 Monumento/Monumentua Conjunto monumental / Monumento multzoa
GV - Bien propuesto para ser Declarado / EJ - Izendatu dadin proposatutako Ondasuna.....
GV - Bien propuesto para protección local / EJ - Tokiko babesa eduki dezan proposatutako Ondasuna.....
GV - Otros bienes / EJ - Bestelako Ondasunak.....

PGOU / HAPO 2001 OTRAS FUENTES

OBSERVACIONES / OHARRAK

DECRETO 89/2001_22/05- BOPV Nº 106 _05-06-2001. CE1 DECRETO 89/2001_22/05- BOPV Nº 32 _14-08-2002. CE2 DECRETO 89/2001_22/05- BOPV Nº 35 _19-02-2002. CE3 DECRETO 89/2001_22/05- BOPV Nº 104 _04-06-2002

ORDENACIÓN / ANTOLAMENDUA

CALIFICACIÓN POR LA CAPV / EAE-KO KALIFIKAZIOA

Conjunto monumental: Area singularizada de Getxo ZONA C/Monumento multzoak: Getxoko eremu berezia C ZONA

GRADO DE PROTECCIÓN / BABES-MAILA

Nivel 1. Protección Especial (según Decreto Grado 3. Protección Básica) / 1. Maila. Babes Berezia (Dekretuaren arabera 3. Gradua. Oinarrizko Babesa)

GRADO DE AFECCIÓN / GAITZ-GRADUA

Según Decreto / Dekretuaren arabera

GRADO DE INTERVENCIÓN / ESKU-HARTZE MAILA

Según Decreto / Dekretuaren arabera



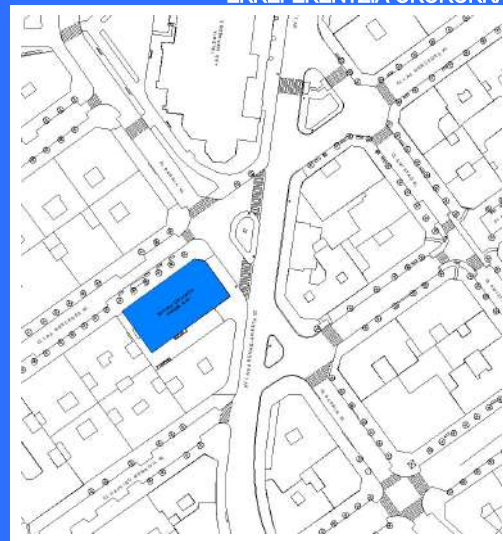
Dirección / Helbidea
Las Mercedes, 06

REFERENCIA GENERAL
ERREFERENTZIA OROKORRA

Polígono / Poligonoa.....068
Manzana / Etxadia.....24
Parcela / Partzela.....001



Plano de situación general / Kokapen-orokorreko planoa



Plano de situación / Kokapen-planoa

FOTOGRAFÍAS / ARGAZKIAK



INFORMACIÓN / INFORMAZIOA

DATOS PRINCIPALES / DATU NAGUSIAK

Uso principal / Erabilera nagusia.....Dotacional / Zuzkidura
Superficie de parcela (m2) / Partzelaren azalera (m2).....683,50
Tipología edificatoria / Eraikuntzaren tipologia.....Edificio equipamental / Ekipamendurako eraikina
Nº de plantas en catastro / Solairu-kopurua katastroaren arabera.....S+B+2
Estado de conservación / Kontserbazio-egoera.....Buena / Ona
Año Construcción - Rehabilitación / Eraikuntza - Birgaikuntza Urtea1927
Estilo / Estilo.....Neo-barroco / Barroko berria

FUENTES DE PROTECCIÓN DEL PATRIMONIO / ONDAREA BABESTEKO ITURRIAK

GV - Número de identificación / EJ - Identifikazio zenbakia.....022
GV - Bien Calificado / EJ - Kalifikatutako Ondasuna
GV - Bien Inventariado / EJ - Inbentariatutako Ondasuna.....
 Monumento/Monumentua Conjunto monumental / Monumento multzoa
GV - Bien propuesto para ser Declarado / EJ - Izendatu dadin proposatutako Ondasuna.....
GV - Bien propuesto para protección local / EJ - Tokiko babesa eduki dezan proposatutako Ondasuna.....
GV - Otros bienes / EJ - Bestelako Ondasunak.....

PGOU / HAPO 2001 OTRAS FUENTES

OBSERVACIONES / OHARRAK

ORDENACIÓN / ANTOLAMENDUA

CALIFICACIÓN POR LA CAPV / EAE-KO KALIFIKAZIOA

GRADO DE PROTECCIÓN / BABES-MAILA

Grado 3. Protección Básica / 3. Maila. Oinarrizko Babesa

GRADO DE AFECCIÓN / GAITZ-GRADUA

Envolvente de edificio en su integridad y salón de actos / Eraikinaren ingurutzailea bere osotasunean eta areto nagusia

GRADO DE INTERVENCIÓN / ESKU-HARTZE MAILA

2. Restauración conservadora / Zaharberrikuntza iraunarazlea



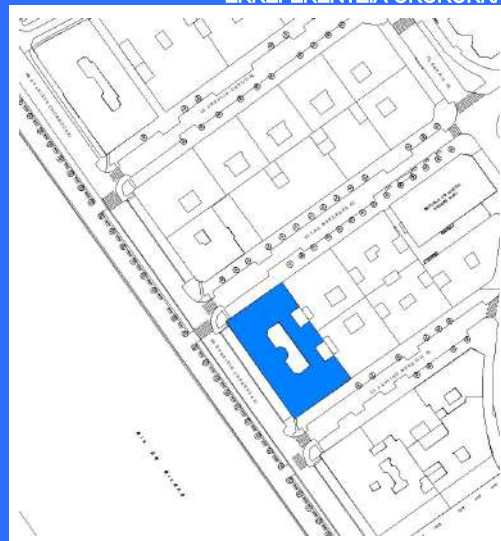
Dirección / Helbidea
Evaristo Churruga Kaia, 04

REFERENCIA GENERAL
ERREFERENTZIA OROKORRA

Polígono / Poligonoa.....068
Manzana / Etxadia.....24
Parcela / Partzela.....006



Plano de situación general / Kokapen-orokorreko planoa



Plano de situación / Kokapen-planoa

FOTOGRAFÍAS / ARGAZKIAK



INFORMACIÓN / INFORMAZIOA

DATOS PRINCIPALES / DATU NAGUSIAK

Uso principal / Erabilera nagusia..... Uso residencial / Bizitegitarako erabilera
Superficie de parcela (m2) / Partzelaren azalera (m2).....930,75
Tipología edificatoria / Eraikuntzaren tipologia.....Manzana cerrada / Etxe-uharte itxi
Nº de plantas en catastro / Solairu-kopurua katastroaren arabera.....S+B+4
Estado de conservación / Kontserbazio-egoera.....Buena / Ona
Año Construcción - Rehabilitación / Eraikuntza - Birgaikuntza Urtea 1936
Estilo / Estilo.....Racionalista / Arrazionalista

FUENTES DE PROTECCIÓN DEL PATRIMONIO / ONDAREA BABESTEKO ITURRIAK

GV - Número de identificación / EJ - Identifikazio zenbakia.....225
GV - Bien Calificado / EJ - Kalifikatutako Ondasuna
GV - Bien Inventariado / EJ - Inbentariatutako Ondasuna.....
 Monumento/Monumentua Conjunto monumental / Monumento multzoa
GV - Bien propuesto para ser Declarado / EJ - Izendatu dadin proposatutako Ondasuna.....
GV - Bien propuesto para protección local / EJ - Tokiko babesa eduki dezan proposatutako Ondasuna.....
GV - Otros bienes / EJ - Bestelako Ondasunak.....

PGOU / HAPO 2001 OTRAS FUENTES

OBSERVACIONES / OHARRAK

DECRETO 89/2001_22/05- BOPV Nº 106 _05-06-2001. CE1 DECRETO 89/2001_22/05- BOPV Nº 32 _14-08-2002. CE2 DECRETO 89/2001_22/05- BOPV Nº 35 _19-02-2002. CE3 DECRETO 89/2001_22/05- BOPV Nº 104 _04-06-2002

ORDENACIÓN / ANTOLAMENDUA

CALIFICACIÓN POR LA CAPV / EAE-KO KALIFIKAZIOA

Conjunto monumental: Area singularizada de Getxo ZONA C/Monumento multzoak: Getxoko eremu berezia C ZONA

GRADO DE PROTECCIÓN / BABES-MAILA

Nivel 1. Protección Especial (según Decreto Grado 2. Protección Media) / 1. Maila. Babes Berezia (Dekretuaren arabera 2. Gradua. Babes ertaina)

GRADO DE AFECCIÓN / GAITZ-GRADUA

Según Decreto / Dekretuaren arabera

GRADO DE INTERVENCIÓN / ESKU-HARTZE MAILA

Según Decreto / Dekretuaren arabera



Mayor, 03

068/25/003

nº de referencia en el Catálogo de Patrimonio del Plan General / Erreferentzia zk. Plan Orokorren Katalogoan

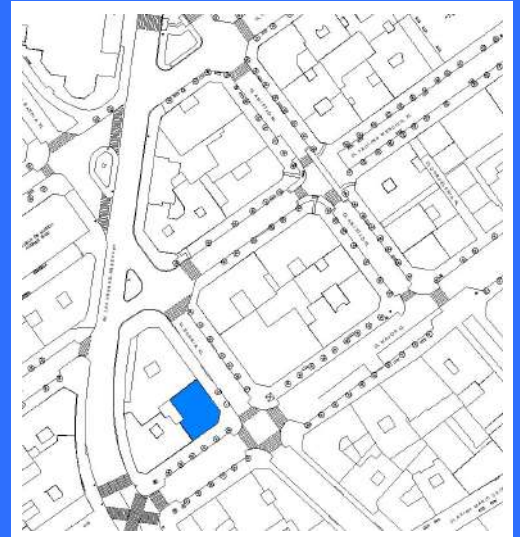
Dirección / Helbidea
Mayor, 03

REFERENCIA GENERAL
ERREFERENTZIA OROKORRA

Polígono / Poligonoa.....068
Manzana / Etxadia.....25
Parcela / Partzela.....003



Plano de situación general / Kokapen-orokorreko planoak



Plano de situación / Kokapen-planoak

FOTOGRAFÍAS / ARGAZKIAK



INFORMACIÓN / INFORMAZIOA

DATOS PRINCIPALES / DATU NAGUSIAK

Uso principal / Erabilera nagusia..... Uso residencial / Bizitegitarako erabilera
Superficie de parcela (m2) / Partzelaren azalera (m2).....211,50
Tipología edificatoria / Eraikuntzaren tipologia..... Bloque lineal / Lerro-bloke mota
Nº de plantas en catastro / Solairu-kopurua katastroaren arabera.....B+5
Estado de conservación / Kontserbazio-egoera..... Buena / Ona
Año Construcción - Rehabilitación / Eraikuntza - Birgaikuntza Urtea 1930
Estilo / Estilo.....

FUENTES DE PROTECCIÓN DEL PATRIMONIO / ONDAREA BABESTEKO ITURRIAK

GV - Número de identificación / EJ - Identifikazio zenbakia.....
GV - Bien Calificado / EJ - Kalifikatutako Ondasuna
GV - Bien Inventariado / EJ - Inbentariatutako Ondasuna.....
 Monumento/Monumentua Conjunto monumental / Monumento multzoa
GV - Bien propuesto para ser Declarado / EJ - Izendatu dadin proposatutako Ondasuna.....
GV - Bien propuesto para protección local / EJ - Tokiko babesa eduki dezan proposatutako Ondasuna.....
GV - Otros bienes / EJ - Bestelako Ondasunak.....

PGOU / HAPO 2001 OTRAS FUENTES

OBSERVACIONES / OHARRAK

ORDENACIÓN / ANTOLAMENDUA

CALIFICACIÓN POR LA CAPV / EAE-KO KALIFIKAZIOA

GRADO DE PROTECCIÓN / BABES-MAILA

Grado 3. Protección Básica / 3. Maila. Oinarrizko Babesa

GRADO DE AFECCIÓN / GAITZ-GRADUA

Envolvente de edificio en su integridad / Eraikinaren ingurutzailea bere osotasunean

GRADO DE INTERVENCIÓN / ESKU-HARTZE MAILA

3. Consolidación / Finkapena - 4. Reforma / Eraberritzea

Dirección / Helbidea
Mayor, 01

REFERENCIA GENERAL
ERREFERENTZIA OROKORRA

Polígono / Poligonoa.....068
Manzana / Etxadia.....25
Parcela / Partzela.....004



Plano de situación general / Kokapen-orokorreko planoa



Plano de situación / Kokapen-planoa

FOTOGRAFÍAS / ARGAZKIAK



INFORMACIÓN / INFORMAZIOA

DATOS PRINCIPALES / DATU NAGUSIAK

Uso principal / Erabilera nagusia..... Uso residencial / Bizitegitarako erabilera
Superficie de parcela (m2) / Partzelaren azalera (m2).....311,97
Tipología edificatoria / Eraikuntzaren tipologia.....Bloque lineal / Lerro-bloke mota
Nº de plantas en catastro / Solairu-kopurua katastroaren arabera.....S+B+7
Estado de conservación / Kontserbazio-egoera.....Buena / Ona
Año Construcción - Rehabilitación / Eraikuntza - Birgaikuntza Urtea 1952
Estilo / Estilo.....

FUENTES DE PROTECCIÓN DEL PATRIMONIO / ONDAREA BABESTEKO ITURRIAK

GV - Número de identificación / EJ - Identifikazio zenbakia.....
GV - Bien Calificado / EJ - Kalifikatutako Ondasuna
GV - Bien Inventariado / EJ - Inbentariatutako Ondasuna.....
 Monumento/Monumentua Conjunto monumental / Monumento multzoa
GV - Bien propuesto para ser Declarado / EJ - Izendatu dadin proposatutako Ondasuna.....
GV - Bien propuesto para protección local / EJ - Tokiko babesa eduki dezan proposatutako Ondasuna.....
GV - Otros bienes / EJ - Bestelako Ondasunak.....

PGOU / HAPO 2001 OTRAS FUENTES

OBSERVACIONES / OHARRAK

ORDENACIÓN / ANTOLAMENDUA

CALIFICACIÓN POR LA CAPV / EAE-KO KALIFIKAZIOA

GRADO DE PROTECCIÓN / BABES-MAILA

Grado 3. Protección Básica / 3. Maila. Oinarrizko Babesa

GRADO DE AFECCIÓN / GAITZ-GRADUA

Envolvente de edificio en su integridad, portal y escalera comunitaria / Eraikinaren ingurutzailea bere osotasunean, atari eta atariko eskailera

GRADO DE INTERVENCIÓN / ESKU-HARTZE MAILA

3. Consolidación / Finkapena - 4. Reforma / Eraberritzea



Paulino Mendivil, 04

068/27/001

nº de referencia en el Catálogo de Patrimonio del Plan General / Erreferentzia zk. Plan Orokorren Katalogoan

Dirección / Helbidea
Paulino Mendivil, 04

REFERENCIA GENERAL
ERREFERENTZIA OROKORRA

Polígono / Poligonoa.....068
Manzana / Etxadia.....27
Parcela / Partzela.....001



Plano de situación general / Kokapen-orokorreko planoa



Plano de situación / Kokapen-planoa

FOTOGRAFÍAS / ARGAZKIAK



INFORMACIÓN / INFORMAZIOA

DATOS PRINCIPALES / DATU NAGUSIAK

Uso principal / Erabilera nagusia..... Uso residencial / Bizitegitarako erabilera
Superficie de parcela (m2) / Partzelaren azalera (m2)..... 311,46
Tipología edificatoria / Eraikuntzaren tipologia..... Bloque lineal / Lerro-bloke mota
Nº de plantas en catastro / Solairu-kopurua katastroaren arabera..... S+B+6
Estado de conservación / Kontserbazio-egoera..... Buena / Ona
Año Construcción - Rehabilitación / Eraikuntza - Birgaikuntza Urtea 1946
Estilo / Estilo.....

FUENTES DE PROTECCIÓN DEL PATRIMONIO / ONDAREA BABESTEKO ITURRIAK

GV - Número de identificación / EJ - Identifikazio zenbakia.....
GV - Bien Calificado / EJ - Kalifikatutako Ondasuna
GV - Bien Inventariado / EJ - Inbentariatutako Ondasuna.....
 Monumento/Monumentua Conjunto monumental / Monumento multzoa
GV - Bien propuesto para ser Declarado / EJ - Izendatu dadin proposatutako Ondasuna.....
GV - Bien propuesto para protección local / EJ - Tokiko babesa eduki dezan proposatutako Ondasuna.....
GV - Otros bienes / EJ - Bestelako Ondasunak.....

PGOU / HAPO 2001 OTRAS FUENTES

OBSERVACIONES / OHARRAK

ORDENACIÓN / ANTOLAMENDUA

CALIFICACIÓN POR LA CAPV / EAE-KO KALIFIKAZIOA

GRADO DE PROTECCIÓN / BABES-MAILA

Grado 3. Protección Básica / 3. Maila. Oinarrizko Babesa

GRADO DE AFECCIÓN / GAITZ-GRADUA

Envolvente de edificio en su integridad, portal y escalera comunitaria / Eraikinaren ingurutzailea bere osotasunean, atari eta atariko eskailera

GRADO DE INTERVENCIÓN / ESKU-HARTZE MAILA

3. Consolidación / Finkapena - 4. Reforma / Eraberritzea



Dirección / Helbidea
Zubiko Enparantza, 08

REFERENCIA GENERAL
ERREFERENTZIA OROKORRA

Polígono / Poligonoa.....068
Manzana / Etxadia.....27
Parcela / Partzela.....003



Plano de situación general / Kokapen-orokorreko planoa



Plano de situación / Kokapen-planoa

FOTOGRAFÍAS / ARGAZKIAK



INFORMACIÓN / INFORMAZIOA

DATOS PRINCIPALES / DATU NAGUSIAK

Uso principal / Erabilera nagusia..... Uso residencial / Bizitegitarako erabilera
Superficie de parcela (m2) / Partzelaren azalera (m2).....506,19
Tipología edificatoria / Eraikuntzaren tipologia.....Bloque lineal / Lerro-bloke mota
Nº de plantas en catastro / Solairu-kopurua katastroaren arabera.....S+B+6
Estado de conservación / Kontserbazio-egoera.....Buena / Ona
Año Construcción - Rehabilitación / Eraikuntza - Birgaikuntza Urtea 1965
Estilo / Estilo.....

FUENTES DE PROTECCIÓN DEL PATRIMONIO / ONDAREA BABESTEKO ITURRIAK

GV - Número de identificación / EJ - Identifikazio zenbakia.....
GV - Bien Calificado / EJ - Kalifikatutako Ondasuna
GV - Bien Inventariado / EJ - Inbentariatutako Ondasuna.....
 Monumento/Monumentua Conjunto monumental / Monumento multzoa
GV - Bien propuesto para ser Declarado / EJ - Izendatu dadin proposatutako Ondasuna.....
GV - Bien propuesto para protección local / EJ - Tokiko babesa eduki dezan proposatutako Ondasuna.....
GV - Otros bienes / EJ - Bestelako Ondasunak.....
PGOU / HAPO 2001 OTRAS FUENTES

OBSERVACIONES / OHARRAK

ORDENACIÓN / ANTOLAMENDUA

CALIFICACIÓN POR LA CAPV / EAE-KO KALIFIKAZIOA

GRADO DE PROTECCIÓN / BABES-MAILA

Grado 3. Protección Básica / 3. Maila. Oinarrizko Babesa

GRADO DE AFECCIÓN / GAITZ-GRADUA

Envolvente de edificio en su integridad, portal y escalera comunitaria / Eraikinaren ingurutzailea bere osotasunean, atari eta atariko eskailera

GRADO DE INTERVENCIÓN / ESKU-HARTZE MAILA

3. Consolidación / Finkapena - 4. Reforma / Eraberritzea



Evaristo Churruca Kaia, 02

068/27/004

nº de referencia en el Catálogo de Patrimonio del Plan General / Erreferentzia zk. Plan Orokorren Katalogoan

Dirección / Helbidea
Evaristo Churruca Kaia, 02

REFERENCIA GENERAL
ERREFERENTZIA OROKORRA

Polígono / Poligonoa.....068
Manzana / Etxadia.....27
Parcela / Partzela.....004



Plano de situación general / Kokapen-orokorreko planoa



Plano de situación / Kokapen-planoa

FOTOGRAFÍAS / ARGAZKIAK



INFORMACIÓN / INFORMAZIOA

DATOS PRINCIPALES / DATU NAGUSIAK

Uso principal / Erabilera nagusia..... Uso residencial / Bizitegitarako erabilera
Superficie de parcela (m2) / Partzelaren azalera (m2).....930,75
Tipología edificatoria / Eraikuntzaren tipologia.....Bloque lineal / Lerro-bloke mota
Nº de plantas en catastro / Solairu-kopurua katastroaren arabera.....S+B+6
Estado de conservación / Kontserbazio-egoera.....Buena / Ona
Año Construcción - Rehabilitación / Eraikuntza - Birgaikuntza Urtea1947
Estilo / Estilo.....

FUENTES DE PROTECCIÓN DEL PATRIMONIO / ONDAREA BABESTEKO ITURRIAK

GV - Número de identificación / EJ - Identifikazio zenbakia.....284
GV - Bien Calificado / EJ - Kalifikatutako Ondasuna
GV - Bien Inventariado / EJ - Inbentariatutako Ondasuna.....
 Monumento/Monumentua Conjunto monumental / Monumento multzoa
GV - Bien propuesto para ser Declarado / EJ - Izendatu dadin proposatutako Ondasuna.....
GV - Bien propuesto para protección local / EJ - Tokiko babesa eduki dezan proposatutako Ondasuna.....
GV - Otros bienes / EJ - Bestelako Ondasunak.....

PGOU / HAPO 2001 OTRAS FUENTES

OBSERVACIONES / OHARRAK

DECRETO 89/2001_22/05- BOPV Nº 106 _05-06-2001. CE1 DECRETO 89/2001_22/05- BOPV Nº 32 _14-08-2002. CE2 DECRETO 89/2001_22/05- BOPV Nº 35 _19-02-2002. CE3 DECRETO 89/2001_22/05- BOPV Nº 104 _04-06-2002

ORDENACIÓN / ANTOLAMENDUA

CALIFICACIÓN POR LA CAPV / EAE-KO KALIFIKAZIOA

Conjunto monumental: Area singularizada de Getxo ZONA C/Monumento multzoak: Getxoko eremu berezia C ZONA

GRADO DE PROTECCIÓN / BABES-MAILA

Nivel 1. Protección Especial (según Decreto Grado 3. Protección Básica) / 1. Maila. Babes Berezia (Dekretuaren arabera 3. Gradua. Oinarrizko Babesa)

GRADO DE AFECCIÓN / GAITZ-GRADUA

Según Decreto / Dekretuaren arabera

GRADO DE INTERVENCIÓN / ESKU-HARTZE MAILA

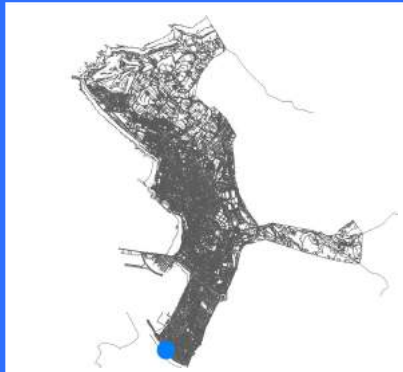
Según Decreto / Dekretuaren arabera



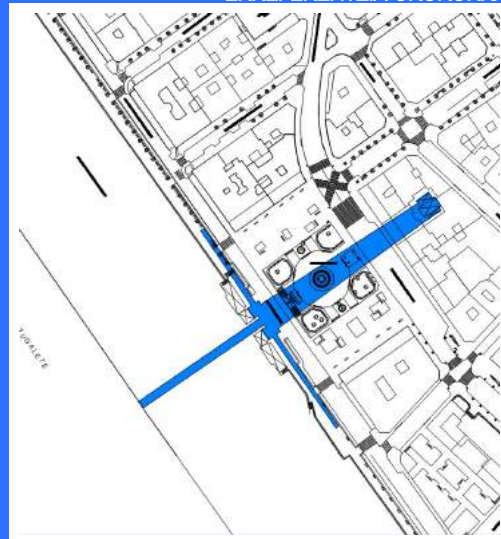
Dirección / Helbidea
Zubiko Enparantza, s/n / Barria, 3b

REFERENCIA GENERAL
ERREFERENTZIA OROKORRA

Polígono / Poligonoa.....068
Manzana / Etxadia.....30
Parcela / Partzela.....002



Plano de situación general / Kokapen-orokorreko planoa



Plano de situación / Kokapen-planoa

FOTOGRAFÍAS / ARGAZKIAK



INFORMACIÓN / INFORMAZIOA

DATOS PRINCIPALES / DATU NAGUSIAK

Uso principal / Erabilera nagusia.....Infraestructura / Aspiegitura
Superficie de parcela (m2) / Partzelaren azalera (m2).....339,77
Tipología edificatoria / Eraikuntzaren tipologia.....Patrimonio industrial / Ondare industrial
Nº de plantas en catastro / Solairu-kopurua katastroaren arabera.....
Estado de conservación / Kontserbazio-egoera.....Buena / Ona
Año Construcción - Rehabilitación / Eraikuntza - Birgaikuntza Urtea 1889
Estilo / Estilo.....

FUENTES DE PROTECCIÓN DEL PATRIMONIO / ONDAREA BABESTEKO ITURRIAK

GV - Número de identificación / EJ - Identifikazio zenbakia.....291
GV - Bien Calificado / EJ - Kalifikatutako Ondasuna
GV - Bien Inventariado / EJ - Inbentariatutako Ondasuna.....
 Monumento/Monumentua Conjunto monumental / Monumento multzoa
GV - Bien propuesto para ser Declarado / EJ - Izendatu dadin proposatutako Ondasuna.....
GV - Bien propuesto para protección local / EJ - Tokiko babesa eduki dezan proposatutako Ondasuna.....
GV - Otros bienes / EJ - Bestelako Ondasunak.....

PGOU / HAPO 2001 OTRAS FUENTES

OBSERVACIONES / OHARRAK

DECRETO 108/2003 20/05 - BOPV N°111 06/06/2003
Prevalencia de Afección Portuaria, según determinación ministerial/Portu-afekzioaren prebalentzia, ministerioak ebazten duenaren menpe.

ORDENACIÓN / ANTOLAMENDUA

CALIFICACIÓN POR LA CAPV / EAE-KO KALIFIKAZIOA

Monumento/Monumentua

GRADO DE PROTECCIÓN / BABES-MAILA

Nivel 1. Protección Especial (según Decreto Grado 1. Protección Especial) / 1. Maila. Babes Berezia (Dekretuaren arabera 1. Gradua, Babes Berezia)

GRADO DE AFECCIÓN / GAITZ-GRADUA

Según Decreto / Dekretuaren arabera

GRADO DE INTERVENCIÓN / ESKU-HARTZE MAILA

Según Decreto / Dekretuaren arabera



Bidebarrieta, 2B

070/01/001

nº de referencia en el Catálogo de Patrimonio del Plan General / Erreferentzia zk. Plan Orokorren Katalogoan

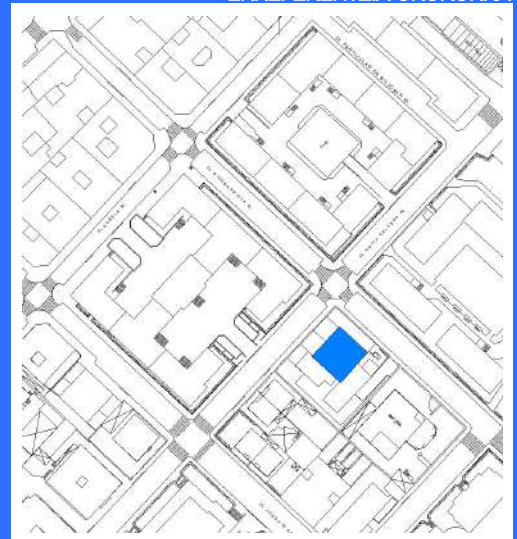
Dirección / Helbidea
Bidebarrieta, 2B

REFERENCIA GENERAL
ERREFERENTZIA OROKORRA

Polígono / Poligonoa.....070
Manzana / Etxadia.....01
Parcela / Partzela.....001



Plano de situación general / Kokapen-orokorreko planoa



Plano de situación / Kokapen-planoa

FOTOGRAFÍAS / ARGAZKIAK



INFORMACIÓN / INFORMAZIOA

DATOS PRINCIPALES / DATU NAGUSIAK

Uso principal / Erabilera nagusia..... Uso residencial / Bizitegitarako erabilera
Superficie de parcela (m2) / Partzelaren azalera (m2)..... 899,72
Tipología edificatoria / Eraikuntzaren tipologia..... Casa / Etxea
Nº de plantas en catastro / Solairu-kopurua katastroaren arabera..... S+B+2
Estado de conservación / Kontserbazio-egoera..... Buena / Ona
Año Construcción - Rehabilitación / Eraikuntza - Birgaikuntza Urtea 1920
Estilo / Estilo.....

FUENTES DE PROTECCIÓN DEL PATRIMONIO / ONDAREA BABESTEKO ITURRIAK

GV - Número de identificación / EJ - Identifikazio zenbakia..... 009
GV - Bien Calificado / EJ - Kalifikatutako Ondasuna
GV - Bien Inventariado / EJ - Inbentariatutako Ondasuna.....
 Monumento/Monumentua Conjunto monumental / Monumento multzoa
GV - Bien propuesto para ser Declarado / EJ - Izendatu dadin proposatutako Ondasuna.....
GV - Bien propuesto para protección local / EJ - Tokiko babesa eduki dezan proposatutako Ondasuna.....
GV - Otros bienes / EJ - Bestelako Ondasunak.....

PGOU / HAPO 2001 OTRAS FUENTES

OBSERVACIONES / OHARRAK

La protección se refiere al edificio original. Queda exenta su ampliación mediante anexos / Babesa jatorrizko eraikinean ezarriko da. Horren eranskinen bidez egindako gehikuntzak babesetik kanpo geratuko dira.

ORDENACIÓN / ANTOLAMENDUA

CALIFICACIÓN POR LA CAPV / EAE-KO KALIFIKAZIOA

GRADO DE PROTECCIÓN / BABES-MAILA

Grado 3. Protección Básica / 3. Maila. Oinarrizko Babesa

GRADO DE AFECCIÓN / GAITZ-GRADUA

Envolvente de edificio en su integridad / Eraikinaren ingurutzailea bere osotasunean

GRADO DE INTERVENCIÓN / ESKU-HARTZE MAILA

3. Consolidación / Finkapena - 4. Reforma / Eraberritzea



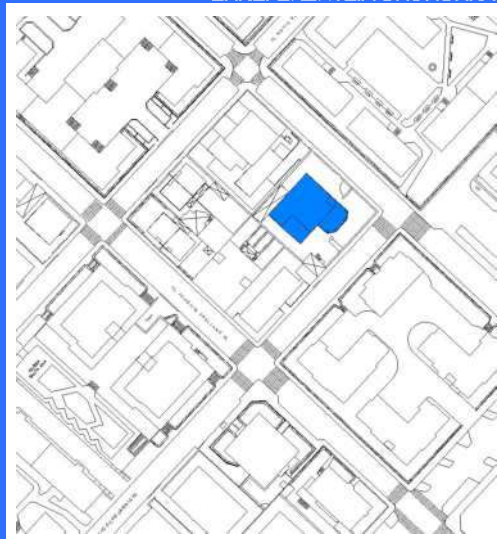
Dirección / Helbidea
Bidebarrieta, 04

REFERENCIA GENERAL
ERREFERENTZIA OROKORRA

Polígono / Poligonoa.....070
Manzana / Etxadia.....01
Parcela / Partzela.....002



Plano de situación general / Kokapen-orokorreko planoa



Plano de situación / Kokapen-planoa

FOTOGRAFÍAS / ARGAZKIAK



INFORMACIÓN / INFORMAZIOA

DATOS PRINCIPALES / DATU NAGUSIAK

Uso principal / Erabilera nagusia..... Uso terciario / Hirugarren sektoreko erabilera
Superficie de parcela (m2) / Partzelaren azalera (m2)..... 931,70
Tipología edificatoria / Eraikuntzaren tipologia..... Edificio aislado / Eraikin isolatua
Nº de plantas en catastro / Solairu-kopurua katastroaren arabera..... B+2
Estado de conservación / Kontserbazio-egoera..... Buena / Ona
Año Construcción - Rehabilitación / Eraikuntza - Birgaikuntza Urtea 1920
Estilo / Estilo..... Nevasco / Euskal estilo berria

FUENTES DE PROTECCIÓN DEL PATRIMONIO / ONDAREA BABESTEKO ITURRIAK

GV - Número de identificación / EJ - Identifikazio zenbakia..... 001
GV - Bien Calificado / EJ - Kalifikatutako Ondasuna
GV - Bien Inventariado / EJ - Inbentariatutako Ondasuna.....
 Monumento/Monumentua Conjunto monumental / Monumento multzoa
GV - Bien propuesto para ser Declarado / EJ - Izendatu dadin proposatutako Ondasuna
GV - Bien propuesto para protección local / EJ - Tokiko babesa eduki dezan proposatutako Ondasuna.....
GV - Otros bienes / EJ - Bestelako Ondasunak.....

PGOU / HAPO 2001 OTRAS FUENTES

OBSERVACIONES / OHARRAK

ORDENACIÓN / ANTOLAMENDUA

CALIFICACIÓN POR LA CAPV / EAE-KO KALIFIKAZIOA

GRADO DE PROTECCIÓN / BABES-MAILA

Grado 3. Protección Básica / 3. Maila. Oinarrizko Babesa

GRADO DE AFECCIÓN / GAITZ-GRADUA

Envolvente de edificio en su integridad y elementos singulares interiores / Eraikinaren ingurutzailea bere osotasunean eta barne-elementu bereziak

GRADO DE INTERVENCIÓN / ESKU-HARTZE MAILA

3. Consolidación / Finkapena - 4. Reforma / Eraberritzea



Novia Salcedo, 22, 24

070/01/004-003

nº de referencia en el Catálogo de Patrimonio del Plan General / Erreferentzia zk. Plan Orokorren Katalogoan

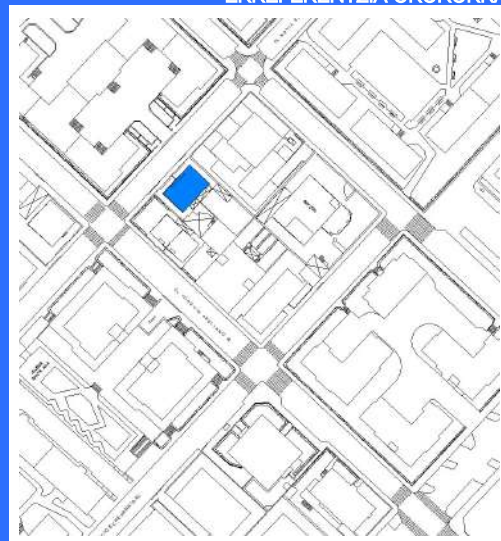
Dirección / Helbidea
Novia Salcedo, 22, 24

REFERENCIA GENERAL
ERREFERENTZIA OROKORRA

Polígono / Poligonoa.....070
Manzana / Etxadia.....01
Parcela / Partzela.....004-003



Plano de situación general / Kokapen-orokorre plano



Plano de situación / Kokapen-plano

FOTOGRAFÍAS / ARGAZKIAK



INFORMACIÓN / INFORMAZIOA

DATOS PRINCIPALES / DATU NAGUSIAK

Uso principal / Erabilera nagusia..... Uso residencial / Bizitegarako erabilera
Superficie de parcela (m2) / Partzelaren azalera (m2).....369,07
Tipología edificatoria / Eraikuntzaren tipologia..... Casa bifamiliar / Bi bizitzako etxe
Nº de plantas en catastro / Solairu-kopurua katastroaren arabera.....B+3
Estado de conservación / Kontserbazio-egoera.....Buena / Ona
Año Construcción - Rehabilitación / Eraikuntza - Birgaikuntza Urtea 1915
Estilo / Estilo.....Neovasco / Euskal estilo berria

FUENTES DE PROTECCIÓN DEL PATRIMONIO / ONDAREA BABESTEKO ITURRIAK

GV - Número de identificación / EJ - Identifikazio zenbakia.....008
GV - Bien Calificado / EJ - Kalifikatutako Ondasuna
GV - Bien Inventariado / EJ - Inbentariatutako Ondasuna.....
 Monumento/Monumentua Conjunto monumental / Monumento multzoa
GV - Bien propuesto para ser Declarado / EJ - Izendatu dadin proposatutako Ondasuna.....
GV - Bien propuesto para protección local / EJ - Tokiko babesa eduki dezan proposatutako Ondasuna.....
GV - Otros bienes / EJ - Bestelako Ondasunak.....
PGOU / HAPO 2001 OTRAS FUENTES

OBSERVACIONES / OHARRAK

ORDENACIÓN / ANTOLAMENDUA

CALIFICACIÓN POR LA CAPV / EAE-KO KALIFIKAZIOA

GRADO DE PROTECCIÓN / BABES-MAILA

Grado 3. Protección Básica / 3. Maila. Oinarrizko Babesa

GRADO DE AFECCIÓN / GAITZ-GRADUA

Envolvente de edificio en su integridad y estructura de madera / Eraikinaren ingurutzailea bere osotasunean eta zurezko egitura

GRADO DE INTERVENCIÓN / ESKU-HARTZE MAILA

3. Consolidación / Finkapena - 4. Reforma / Eraberritzea



Joaquin Arellano, 3A, 3B

070/01/006-008

nº de referencia en el Catálogo de Patrimonio del Plan General / Erreferentzia zk. Plan Orokorren Katalogoan

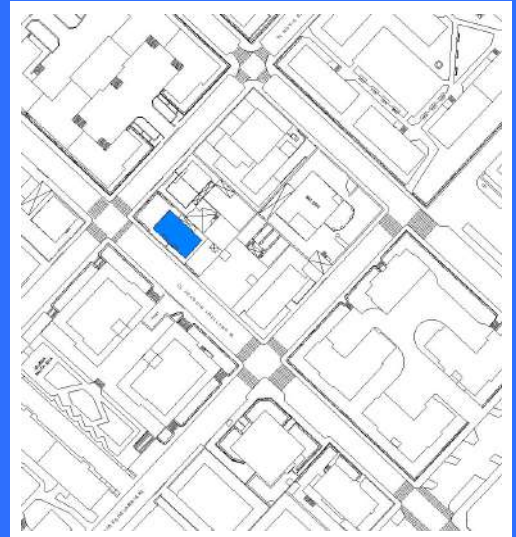
Dirección / Helbidea
Joaquin Arellano, 3A, 3B

REFERENCIA GENERAL
ERREFERENTZIA OROKORRA

Polígono / Poligonoa.....070
Manzana / Etxadia.....01
Parcela / Partzela.....006-008



Plano de situación general / Kokapen-orokorreko planoa



Plano de situación / Kokapen-planoa

FOTOGRAFÍAS / ARGAZKIAK



INFORMACIÓN / INFORMAZIOA

DATOS PRINCIPALES / DATU NAGUSIAK

Uso principal / Erabilera nagusia..... Uso residencial / Bizitegitarako erabilera
Superficie de parcela (m2) / Partzelaren azalera (m2).....372,21
Tipología edificatoria / Eraikuntzaren tipologia..... Casa bifamiliar / Bi bizitzako etxe
Nº de plantas en catastro / Solairu-kopurua katastroaren arabera.....B+2
Estado de conservación / Kontserbazio-egoera.....Buena / Ona
Año Construcción - Rehabilitación / Eraikuntza - Birgaikuntza Urtea 1915
Estilo / Estilo.....Neovasco / Euskal estilo berria

FUENTES DE PROTECCIÓN DEL PATRIMONIO / ONDAREA BABESTEKO ITURRIAK

GV - Número de identificación / EJ - Identifikazio zenbakia.....004
GV - Bien Calificado / EJ - Kalifikatutako Ondasuna
GV - Bien Inventariado / EJ - Inbentariatutako Ondasuna.....
 Monumento/Monumentua Conjunto monumental / Monumento multzoa
GV - Bien propuesto para ser Declarado / EJ - Izendatu dadin proposatutako Ondasuna.....
GV - Bien propuesto para protección local / EJ - Tokiko babesa eduki dezan proposatutako Ondasuna.....
GV - Otros bienes / EJ - Bestelako Ondasunak.....

PGOU / HAPO 2001 OTRAS FUENTES

OBSERVACIONES / OHARRAK

ORDENACIÓN / ANTOLAMENDUA

CALIFICACIÓN POR LA CAPV / EAE-KO KALIFIKAZIOA

GRADO DE PROTECCIÓN / BABES-MAILA

Grado 3. Protección Básica / 3. Maila. Oinarrizko Babesa

GRADO DE AFECCIÓN / GAITZ-GRADUA

Envolvente de edificio en su integridad y estructura de madera / Eraikinaren ingurutzailea bere osotasunean eta zurezko egitura

GRADO DE INTERVENCIÓN / ESKU-HARTZE MAILA

3. Consolidación / Finkapena - 4. Reforma / Eraberritzea



Novia Salcedo, 23

070/02/007

nº de referencia en el Catálogo de Patrimonio del Plan General / Erreferentzia zk. Plan Orokorren Katalogoan

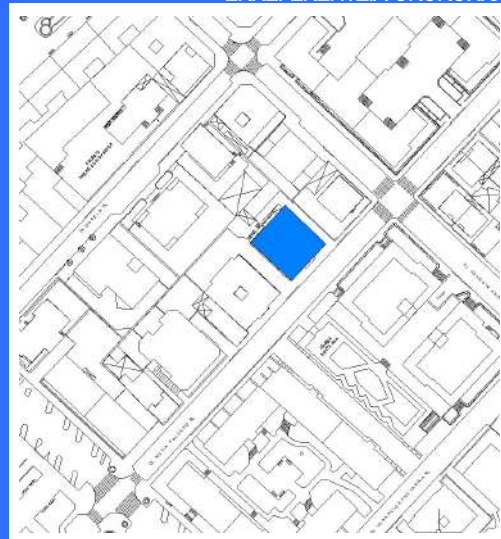
Dirección / Helbidea
Novia Salcedo, 23

REFERENCIA GENERAL
ERREFERENTZIA OROKORRA

Polígono / Poligonoa.....070
Manzana / Etxadia.....02
Parcela / Partzela.....007



Plano de situación general / Kokapen-orokorreko planoa



Plano de situación / Kokapen-planoa

FOTOGRAFÍAS / ARGAZKIAK



INFORMACIÓN / INFORMAZIOA

DATOS PRINCIPALES / DATU NAGUSIAK

Uso principal / Erabilera nagusia..... Uso residencial / Bizitegitarako erabilera
Superficie de parcela (m2) / Partzelaren azalera (m2).....482,36
Tipología edificatoria / Eraikuntzaren tipologia..... Bloque cerrado / Bloke itxia
Nº de plantas en catastro / Solairu-kopurua katastroaren arabera.....B+4
Estado de conservación / Kontserbazio-egoera.....Buena / Ona
Año Construcción - Rehabilitación / Eraikuntza - Birgaikuntza Urtea 1925
Estilo / Estilo..... Neo-barroco / Barroko berria

FUENTES DE PROTECCIÓN DEL PATRIMONIO / ONDAREA BABESTEKO ITURRIAK

GV - Número de identificación / EJ - Identifikazio zenbakia.....
GV - Bien Calificado / EJ - Kalifikatutako Ondasuna
GV - Bien Inventariado / EJ - Inbentariatutako Ondasuna.....
 Monumento/Monumentua Conjunto monumental / Monumento multzoa
GV - Bien propuesto para ser Declarado / EJ - Izendatu dadin proposatutako Ondasuna.....
GV - Bien propuesto para protección local / EJ - Tokiko babesa eduki dezan proposatutako Ondasuna.....
GV - Otros bienes / EJ - Bestelako Ondasunak.....
PGOU / HAPO 2001 OTRAS FUENTES

OBSERVACIONES / OHARRAK

ORDENACIÓN / ANTOLAMENDUA

CALIFICACIÓN POR LA CAPV / EAE-KO KALIFIKAZIOA

GRADO DE PROTECCIÓN / BABES-MAILA

Grado 3. Protección Básica / 3. Maila. Oinarrizko Babesa

GRADO DE AFECCIÓN / GAITZ-GRADUA

Envolvente de edificio en su integridad / Eraikinaren ingurutzailea bere osotasunean

GRADO DE INTERVENCIÓN / ESKU-HARTZE MAILA

3. Consolidación / Finkapena - 4. Reforma / Eraberritzea



Novia Salcedo, 21

070/02/009

nº de referencia en el Catálogo de Patrimonio del Plan General / Erreferentzia zk. Plan Orokorren Katalogoan

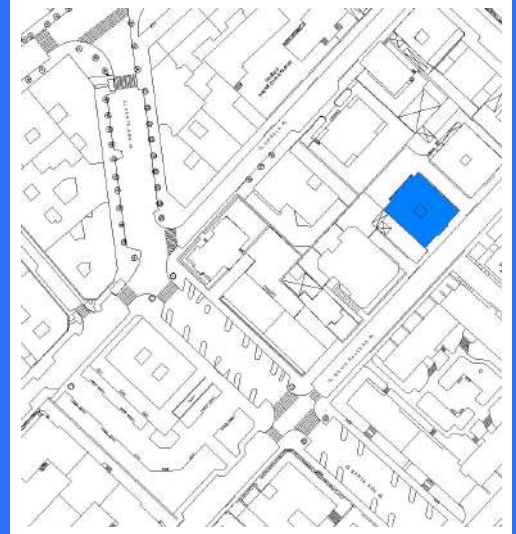
Dirección / Helbidea
Novia Salcedo, 21

REFERENCIA GENERAL
ERREFERENTZIA OROKORRA

Polígono / Poligonoa.....070
Manzana / Etxadia.....02
Parcela / Partzela.....009



Plano de situación general / Kokapen-orokorreko planoak



Plano de situación / Kokapen-planoak

FOTOGRAFÍAS / ARGAZKIAK



INFORMACIÓN / INFORMAZIOA

DATOS PRINCIPALES / DATU NAGUSIAK

Uso principal / Erabilera nagusia..... Uso residencial / Bizitegitarako erabilera
Superficie de parcela (m2) / Partzelaren azalera (m2).....582,39
Tipología edificatoria / Eraikuntzaren tipologia..... Bloque cerrado / Bloke itxia
Nº de plantas en catastro / Solairu-kopurua katastroaren arabera.....B+4
Estado de conservación / Kontserbazio-egoera.....Buena / Ona
Año Construcción - Rehabilitación / Eraikuntza - Birgaikuntza Urtea 1925
Estilo / Estilo..... Neo-barroco / Barroko berria

FUENTES DE PROTECCIÓN DEL PATRIMONIO / ONDAREA BABESTEKO ITURRIAK

GV - Número de identificación / EJ - Identifikazio zenbakia.....
GV - Bien Calificado / EJ - Kalifikatutako Ondasuna
GV - Bien Inventariado / EJ - Inbentariatutako Ondasuna.....
 Monumento/Monumentua Conjunto monumental / Monumento multzoa
GV - Bien propuesto para ser Declarado / EJ - Izendatu dadin proposatutako Ondasuna.....
GV - Bien propuesto para protección local / EJ - Tokiko babesa eduki dezan proposatutako Ondasuna.....
GV - Otros bienes / EJ - Bestelako Ondasunak.....

PGOU / HAPO 2001 OTRAS FUENTES

OBSERVACIONES / OHARRAK

Empty text box for observations

ORDENACIÓN / ANTOLAMENDUA

CALIFICACIÓN POR LA CAPV / EAE-KO KALIFIKAZIOA

Empty text box for CAPV classification

GRADO DE PROTECCIÓN / BABES-MAILA

Grado 3. Protección Básica / 3. Maila. Oinarrizko Babesa

GRADO DE AFECCIÓN / GAITZ-GRADUA

Envolvente de edificio en su integridad / Eraikinaren ingurutzaila bere osotasunean

GRADO DE INTERVENCIÓN / ESKU-HARTZE MAILA

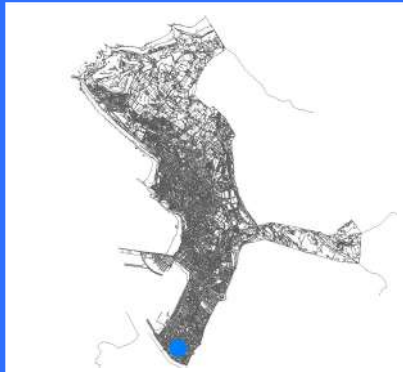
3. Consolidación / Finkapena - 4. Reforma / Eraberritzea



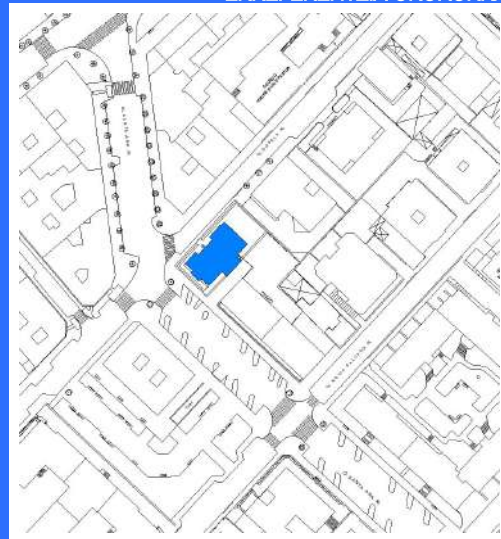
Dirección / Helbidea
Santa Ana, 05

REFERENCIA GENERAL
ERREFERENTZIA OROKORRA

Polígono / Poligonoa.....070
Manzana / Etxadia.....02
Parcela / Partzela.....011



Plano de situación general / Kokapen-orokorreko plano



Plano de situación / Kokapen-plano

FOTOGRAFÍAS / ARGAZKIAK



INFORMACIÓN / INFORMAZIOA

DATOS PRINCIPALES / DATU NAGUSIAK

Uso principal / Erabilera nagusia..... Uso residencial / Bizitegitarako erabilera
Superficie de parcela (m2) / Partzelaren azalera (m2).....458,45
Tipología edificatoria / Eraikuntzaren tipologia..... Bloque abierto / bloke irekia
Nº de plantas en catastro / Solairu-kopurua katastroaren arabera.....B+3
Estado de conservación / Kontserbazio-egoera.....Regular / Erdipurdi
Año Construcción - Rehabilitación / Eraikuntza - Birgaikuntza Urtea 1920
Estilo / Estilo..... Neo-barroco / Barroko berria

FUENTES DE PROTECCIÓN DEL PATRIMONIO / ONDAREA BABESTEKO ITURRIAK

GV - Número de identificación / EJ - Identifikazio zenbakia.....012
GV - Bien Calificado / EJ - Kalifikatutako Ondasuna
GV - Bien Inventariado / EJ - Inbentariatutako Ondasuna.....
 Monumento/Monumentua Conjunto monumental / Monumento multzoa
GV - Bien propuesto para ser Declarado / EJ - Izendatu dadin proposatutako Ondasuna.....
GV - Bien propuesto para protección local / EJ - Tokiko babesa eduki dezan proposatutako Ondasuna.....
GV - Otros bienes / EJ - Bestelako Ondasunak.....

PGOU / HAPO 2001 OTRAS FUENTES

OBSERVACIONES / OHARRAK

Empty text box for observations.

ORDENACIÓN / ANTOLAMENDUA

CALIFICACIÓN POR LA CAPV / EAE-KO KALIFIKAZIOA

Empty text box for CAPV classification.

GRADO DE PROTECCIÓN / BABES-MAILA

Grado 3. Protección Básica / 3. Maila. Oinarrizko Babesa

GRADO DE AFECCIÓN / GAITZ-GRADUA

Envolvente de edificio en su integridad, portal y escalera comunitaria / Eraikinaren ingurutzailea bere osotasunean, atari eta atariko eskailera

GRADO DE INTERVENCIÓN / ESKU-HARTZE MAILA

3. Consolidación / Finkapena - 4. Reforma / Eraberritzea



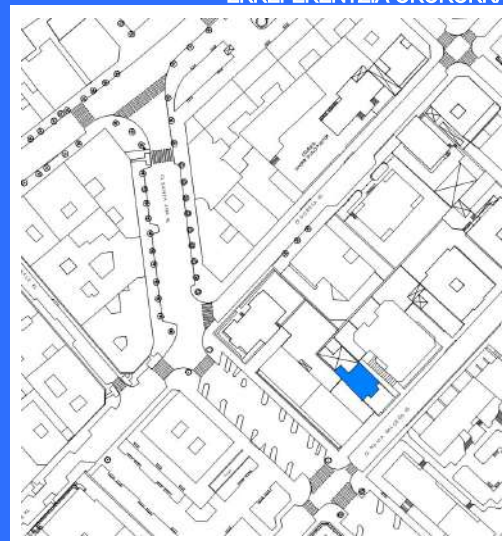
Dirección / Helbidea
Novia Salcedo, 15

**REFERENCIA GENERAL
 ERREFERENTZIA OROKORRA**

Polígono / Poligonoa.....070
 Manzana / Etxadia.....02
 Parcela / Partzela.....013



Plano de situación general / Kokapen-orokorreko plano



Plano de situación / Kokapen-planoa

FOTOGRAFÍAS / ARGAZKIAK



INFORMACIÓN / INFORMAZIOA

DATOS PRINCIPALES / DATU NAGUSIAK

Uso principal / Erabilera nagusia.....docente/hezkuntza
 Superficie de parcela (m2) / Partzelaren azalera (m2).....242,95
 Tipología edificatoria / Eraikuntzaren tipologia.....Edificio equipamental / Ekipamendurako eraikina
 Nº de plantas en catastro / Solairu-kopurua katastroaren arabera.....B+2
 Estado de conservación / Kontserbazio-egoera.....Buena / Ona
 Año Construcción - Rehabilitación / Eraikuntza - Birgaikuntza Urtea1950
 Estilo / Estilo.....

FUENTES DE PROTECCIÓN DEL PATRIMONIO / ONDAREA BABESTEKO ITURRIAK

GV - Número de identificación / EJ - Identifikazio zenbakia.....007
 GV - Bien Calificado / EJ - Kalifikatutako Ondasuna
 GV - Bien Inventariado / EJ - Inbentariatutako Ondasuna.....
 Monumento/Monumentua Conjunto monumental / Monumento multzoa
 GV - Bien propuesto para ser Declarado / EJ - Izendatu dadin proposatutako Ondasuna.....
 GV - Bien propuesto para protección local / EJ - Tokiko babesa eduki dezan proposatutako Ondasuna.....
 GV - Otros bienes / EJ - Bestelako Ondasunak.....
 PGOU / HAPO 2001 OTRAS FUENTES

OBSERVACIONES / OHARRAK

ORDENACIÓN / ANTOLAMENDUA

CALIFICACIÓN POR LA CAPV / EAE-KO KALIFIKAZIOA

GRADO DE PROTECCIÓN / BABES-MAILA

Grado 3. Protección Básica / 3. Maila. Oinarrizko Babesa

GRADO DE AFECCIÓN / GAITZ-GRADUA

Envolvente de edificio en su integridad / Eraikinaren ingurutzailea bere osotasunean

GRADO DE INTERVENCIÓN / ESKU-HARTZE MAILA

3. Consolidación / Finkapena - 4. Reforma / Eraberritzea



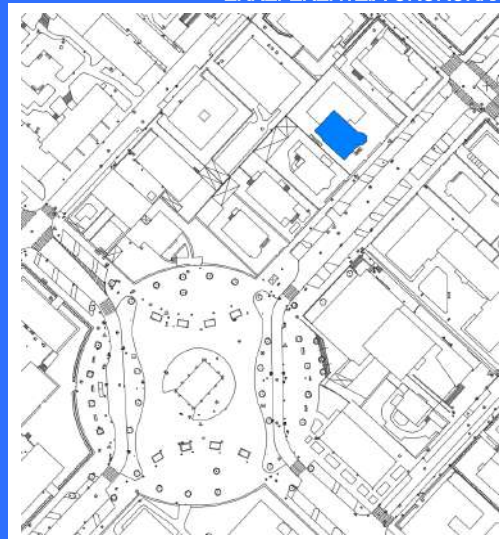
Dirección / Helbidea
Máximo Aguirre, 21

**REFERENCIA GENERAL
 ERREFERENTZIA OROKORRA**

Polígono / Poligonoa.....**070**
 Manzana / Etxadia.....**04**
 Parcela / Partzela.....**004**



Plano de situación general / Kokapen-orokorreko planoa



Plano de situación / Kokapen-planoa

FOTOGRAFÍAS / ARGAZKIAK



INFORMACIÓN / INFORMAZIOA

DATOS PRINCIPALES / DATU NAGUSIAK

Uso principal / Erabilera nagusia..... Uso residencial / Bizitegitarako erabilera
 Superficie de parcela (m2) / Partzelaren azalera (m2)..... 701,97
 Tipología edificatoria / Eraikuntzaren tipologia..... Casa unifamiliar / Familia bakarreko etxe
 Nº de plantas en catastro / Solairu-kopurua katastroaren arabera..... S+B+2
 Estado de conservación / Kontserbazio-egoera..... Buena / Ona
 Año Construcción - Rehabilitación / Eraikuntza - Birgaikuntza Urtea 1920
 Estilo / Estilo..... Neovasco / Euskal estilo berria

FUENTES DE PROTECCIÓN DEL PATRIMONIO / ONDAREA BABESTEKO ITURRIAK

GV - Número de identificación / EJ - Identifikazio zenbakia..... 005
 GV - Bien Calificado / EJ - Kalifikatutako Ondasuna
 GV - Bien Inventariado / EJ - Inbentariatutako Ondasuna.....
 Monumento/Monumentua Conjunto monumental / Monumento multzoa
 GV - Bien propuesto para ser Declarado / EJ - Izendatu dadin proposatutako Ondasuna.....
 GV - Bien propuesto para protección local / EJ - Tokiko babesa eduki dezan proposatutako Ondasuna.....
 GV - Otros bienes / EJ - Bestelako Ondasunak.....
 PGOU / HAPO 2001 OTRAS FUENTES

OBSERVACIONES / OHARRAK

La protección se refiere al edificio original. Queda exenta su ampliación mediante anexos / Babesa jatorrizko eraikinean ezarriko da. Horren eranskinen bidez egindako gehikuntzak babesetik kanpo geratuko dira.

ORDENACIÓN / ANTOLAMENDUA

CALIFICACIÓN POR LA CAPV / EAE-KO KALIFIKAZIOA

GRADO DE PROTECCIÓN / BABES-MAILA

Grado 3. Protección Básica / 3. Maila. Oinarrizko Babesa

GRADO DE AFECCIÓN / GAITZ-GRADUA

Envolvente de edificio en su integridad / Eraikinaren ingurutzailea bere osotasunean

GRADO DE INTERVENCIÓN / ESKU-HARTZE MAILA

3. Consolidación / Finkapena - 4. Reforma / Eraberritzea



Santa Ana, 11

070/04/011

nº de referencia en el Catálogo de Patrimonio del Plan General / Erreferentzia zk. Plan Orokorren Katalogoan

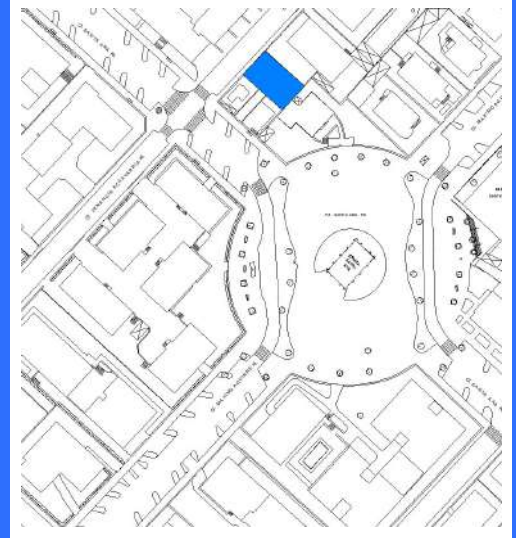
Dirección / Helbidea
Santa Ana, 11

REFERENCIA GENERAL
ERREFERENTZIA OROKORRA

Polígono / Poligonoa.....070
Manzana / Etxadia.....04
Parcela / Partzela.....011



Plano de situación general / Kokapen-orokorreko planoa



Plano de situación / Kokapen-planoa

FOTOGRAFÍAS / ARGAZKIAK



INFORMACIÓN / INFORMAZIOA

DATOS PRINCIPALES / DATU NAGUSIAK

Uso principal / Erabilera nagusia..... Uso residencial / Bizitegitarako erabilera
Superficie de parcela (m2) / Partzelaren azalera (m2).....486,10
Tipología edificatoria / Eraikuntzaren tipologia..... Bloque lineal / Lerro-bloke mota
Nº de plantas en catastro / Solairu-kopurua katastroaren arabera.....B+3
Estado de conservación / Kontserbazio-egoera..... Buena / Ona
Año Construcción - Rehabilitación / Eraikuntza - Birgaikuntza Urtea 1910
Estilo / Estilo.....

FUENTES DE PROTECCIÓN DEL PATRIMONIO / ONDAREA BABESTEKO ITURRIAK

GV - Número de identificación / EJ - Identifikazio zenbakia..... 011
GV - Bien Calificado / EJ - Kalifikatutako Ondasuna
GV - Bien Inventariado / EJ - Inbentariatutako Ondasuna.....
 Monumento/Monumentua Conjunto monumental / Monumento multzoa
GV - Bien propuesto para ser Declarado / EJ - Izendatu dadin proposatutako Ondasuna.....
GV - Bien propuesto para protección local / EJ - Tokiko babesa eduki dezan proposatutako Ondasuna.....
GV - Otros bienes / EJ - Bestelako Ondasunak.....

PGOU / HAPO 2001 OTRAS FUENTES

OBSERVACIONES / OHARRAK

ORDENACIÓN / ANTOLAMENDUA

CALIFICACIÓN POR LA CAPV / EAE-KO KALIFIKAZIOA

GRADO DE PROTECCIÓN / BABES-MAILA

Grado 3. Protección Básica / 3. Maila. Oinarrizko Babesa

GRADO DE AFECCIÓN / GAITZ-GRADUA

Envolvente de edificio en su integridad / Eraikinaren ingurutzailea bere osotasunean

GRADO DE INTERVENCIÓN / ESKU-HARTZE MAILA

3. Consolidación / Finkapena - 4. Reforma / Eraberritzea

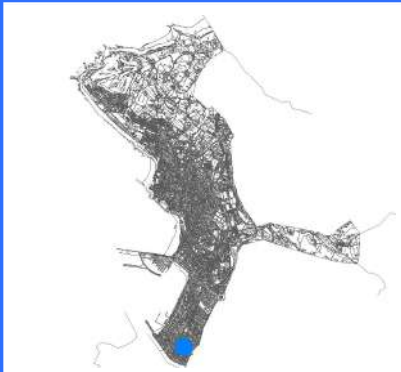


Dirección / Helbidea

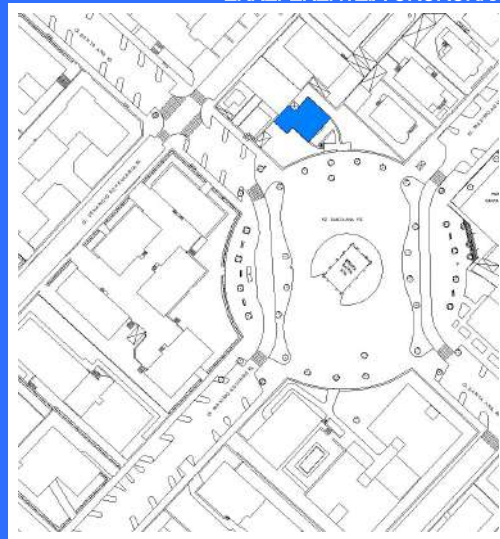
Santa Ana, 15

REFERENCIA GENERAL
ERREFERENTZIA OROKORRA

Polígono / Poligonoa.....070
Manzana / Etxadia.....04
Parcela / Partzela.....013



Plano de situación general / Kokapen-orokorreko planoa



Plano de situación / Kokapen-planoa

FOTOGRAFÍAS / ARGAZKIAK



INFORMACIÓN / INFORMAZIOA

DATOS PRINCIPALES / DATU NAGUSIAK

Uso principal / Erabilera nagusia..... Uso residencial / Bizitegitarako erabilera
Superficie de parcela (m2) / Partzelaren azalera (m2).....643,61
Tipología edificatoria / Eraikuntzaren tipologia.....Bloque lineal / Lerro-bloke mota
Nº de plantas en catastro / Solairu-kopurua katastroaren arabera.....S+B+2
Estado de conservación / Kontserbazio-egoera.....Buena / Ona
Año Construcción - Rehabilitación / Eraikuntza - Birgaikuntza Urtea 1940
Estilo / Estilo.....Racionalista / Arrazionalista

FUENTES DE PROTECCIÓN DEL PATRIMONIO / ONDAREA BABESTEKO ITURRIAK

GV - Número de identificación / EJ - Identifikazio zenbakia.....383
GV - Bien Calificado / EJ - Kalifikatutako Ondasuna
GV - Bien Inventariado / EJ - Inbentariatutako Ondasuna.....
 Monumento/Monumentua Conjunto monumental / Monumento multzoa
GV - Bien propuesto para ser Declarado / EJ - Izendatu dadin proposatutako Ondasuna.....
GV - Bien propuesto para protección local / EJ - Tokiko babesa eduki dezan proposatutako Ondasuna.....
GV - Otros bienes / EJ - Bestelako Ondasunak.....

PGOU / HAPO 2001 OTRAS FUENTES

OBSERVACIONES / OHARRAK

ORDENACIÓN / ANTOLAMENDUA

CALIFICACIÓN POR LA CAPV / EAE-KO KALIFIKAZIOA

GRADO DE PROTECCIÓN / BABES-MAILA

Grado 3. Protección Básica / 3. Maila. Oinarrizko Babesa

GRADO DE AFECCIÓN / GAITZ-GRADUA

Envolvente de edificio en su integridad / Eraikinaren ingurutzailea bere osotasunean

GRADO DE INTERVENCIÓN / ESKU-HARTZE MAILA

3. Consolidación / Finkapena - 4. Reforma / Eraberritzea



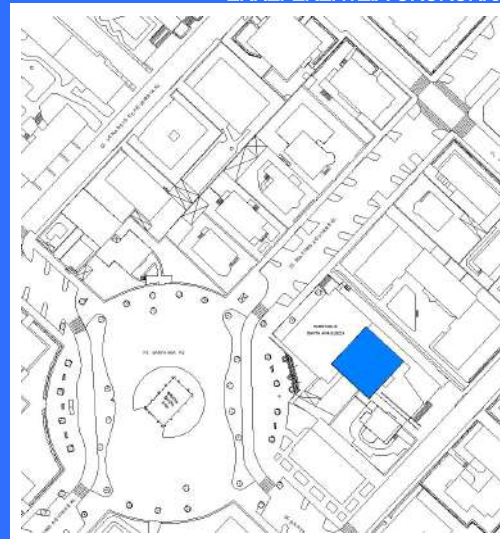
Dirección / Helbidea
Ibaibide, 13

REFERENCIA GENERAL
ERREFERENTZIA OROKORRA

Polígono / Poligonoa.....070
Manzana / Etxadia.....05
Parcela / Partzela.....006



Plano de situación general / Kokapen-orokorreko planoa



Plano de situación / Kokapen-planoa

FOTOGRAFÍAS / ARGAZKIAK



INFORMACIÓN / INFORMAZIOA

DATOS PRINCIPALES / DATU NAGUSIAK

Uso principal / Erabilera nagusia..... Uso de equipamiento / Ekipamendu-erabilera
Superficie de parcela (m2) / Partzelaren azalera (m2)..... 1.918,23
Tipología edificatoria / Eraikuntzaren tipologia..... Edificio equipamental / Ekipamendurako eraikina
Nº de plantas en catastro / Solairu-kopurua katastroaren arabera..... S+B+2
Estado de conservación / Kontserbazio-egoera..... Buena / Ona
Año Construcción - Rehabilitación / Eraikuntza - Birgaikuntza Urtea 1900
Estilo / Estilo.....

FUENTES DE PROTECCIÓN DEL PATRIMONIO / ONDAREA BABESTEKO ITURRIAK

GV - Número de identificación / EJ - Identifikazio zenbakia..... 003
GV - Bien Calificado / EJ - Kalifikatutako Ondasuna
GV - Bien Inventariado / EJ - Inbentariatutako Ondasuna.....
 Monumento/Monumentua Conjunto monumental / Monumento multzoa
GV - Bien propuesto para ser Declarado / EJ - Izendatu dadin proposatutako Ondasuna.....
GV - Bien propuesto para protección local / EJ - Tokiko babesa eduki dezan proposatutako Ondasuna.....
GV - Otros bienes / EJ - Bestelako Ondasunak.....

PGOU / HAPO 2001 OTRAS FUENTES

OBSERVACIONES / OHARRAK

La protección se refiere al edificio original. Queda exenta su ampliación mediante anexos / Babesa jatorrizko eraikinean ezarriko da. Horren eranskinen bidez egindako gehikuntzak babesetik kanpo geratuko dira.

ORDENACIÓN / ANTOLAMENDUA

CALIFICACIÓN POR LA CAPV / EAE-KO KALIFIKAZIOA

GRADO DE PROTECCIÓN / BABES-MAILA

Grado 3. Protección Básica / 3. Maila. Oinarrizko Babesa

GRADO DE AFECCIÓN / GAITZ-GRADUA

Envolvente de edificio en su integridad / Eraikinaren ingurutzailea bere osotasunean

GRADO DE INTERVENCIÓN / ESKU-HARTZE MAILA

3. Consolidación / Finkapena - 4. Reforma / Eraberritzea

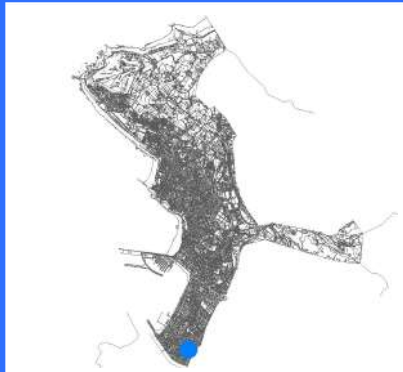


Dirección / Helbidea

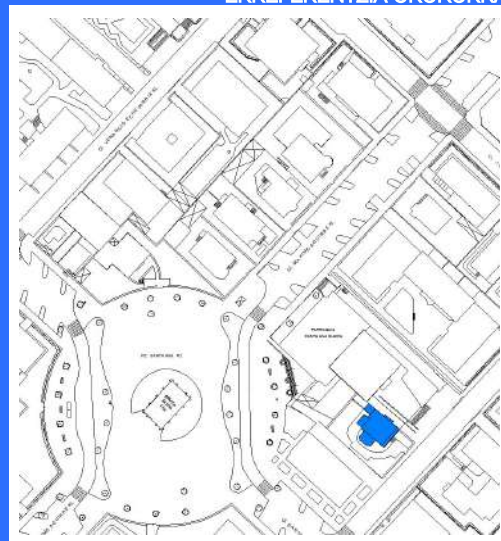
Ibaibide, 11

REFERENCIA GENERAL
ERREFERENTZIA OROKORRA

Polígono / Poligonoa.....070
Manzana / Etxadia.....05
Parcela / Partzela.....007



Plano de situación general / Kokapen-orokorreko planoa



Plano de situación / Kokapen-planoa

FOTOGRAFÍAS / ARGAZKIAK



INFORMACIÓN / INFORMAZIOA

DATOS PRINCIPALES / DATU NAGUSIAK

Uso principal / Erabilera nagusia..... Uso residencial / Bizitegitarako erabilera
Superficie de parcela (m2) / Partzelaren azalera (m2).....384,15
Tipología edificatoria / Eraikuntzaren tipologia.....Vivienda aislada / Familia bakarreko
Nº de plantas en catastro / Solairu-kopurua katastroaren arabera.....B+2
Estado de conservación / Kontserbazio-egoera.....Regular / Erdipurdi
Año Construcción - Rehabilitación / Eraikuntza - Birgaikuntza Urtea 1920
Estilo / Estilo.....Anglosajon / Anglo-saxoia

FUENTES DE PROTECCIÓN DEL PATRIMONIO / ONDAREA BABESTEKO ITURRIAK

GV - Número de identificación / EJ - Identifikazio zenbakia.....002
GV - Bien Calificado / EJ - Kalifikatutako Ondasuna
GV - Bien Inventariado / EJ - Inbentariatutako Ondasuna.....
 Monumento/Monumentua Conjunto monumental / Monumento multzoa
GV - Bien propuesto para ser Declarado / EJ - Izendatu dadin proposatutako Ondasuna.....
GV - Bien propuesto para protección local / EJ - Tokiko babesa eduki dezan proposatutako Ondasuna.....
GV - Otros bienes / EJ - Bestelako Ondasunak.....
PGOU / HAPO 2001 OTRAS FUENTES

OBSERVACIONES / OHARRAK

Blank area for observations.

ORDENACIÓN / ANTOLAMENDUA

CALIFICACIÓN POR LA CAPV / EAE-KO KALIFIKAZIOA

Blank area for CAPV classification.

GRADO DE PROTECCIÓN / BABES-MAILA

Grado 3. Protección Básica / 3. Maila. Oinarrizko Babesa

GRADO DE AFECCIÓN / GAITZ-GRADUA

Envolvente de edificio en su integridad / Eraikinaren ingurutzailea bere osotasunean

GRADO DE INTERVENCIÓN / ESKU-HARTZE MAILA

4. Reforma / Eraberritzea

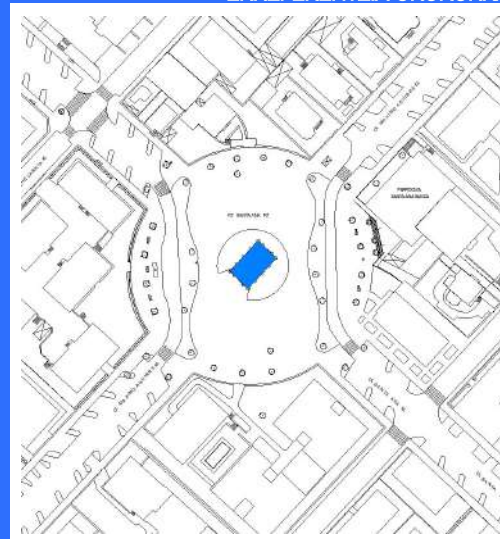
Dirección / Helbidea
Santa Ana enparantza, 1A

**REFERENCIA GENERAL
 ERREFERENTZIA OROKORRA**

Polígono / Poligonoa.....070
 Manzana / Etxadia.....06
 Parcela / Partzela.....003



Plano de situación general / Kokapen-orokorreko planoa



Plano de situación / Kokapen-planoa

FOTOGRAFÍAS / ARGAZKIAK



INFORMACIÓN / INFORMAZIOA

DATOS PRINCIPALES / DATU NAGUSIAK

Uso principal / Erabilera nagusia..... Uso de equipamiento / Ekipamendu-erabilera
 Superficie de parcela (m2) / Partzelaren azalera (m2)..... 438,70
 Tipología edificatoria / Eraikuntzaren tipologia..... Religiosa / Erljiosoa
 Nº de plantas en catastro / Solairu-kopurua katastroaren arabera..... B
 Estado de conservación / Kontserbazio-egoera..... Buena / Ona
 Año Construcción - Rehabilitación / Eraikuntza - Birgaikuntza Urtea 1850
 Estilo / Estilo..... Neogotico / neogotikoa

FUENTES DE PROTECCIÓN DEL PATRIMONIO / ONDAREA BABESTEKO ITURRIAK

GV - Número de identificación / EJ - Identifikazio zenbakia..... 010
 GV - Bien Calificado / EJ - Kalifikatutako Ondasuna
 GV - Bien Inventariado / EJ - Inbentariatutako Ondasuna.....
 Monumento/Monumentua Conjunto monumental / Monumento multzoa
 GV - Bien propuesto para ser Declarado / EJ - Izendatu dadin proposatutako Ondasuna.....
 GV - Bien propuesto para protección local / EJ - Tokiko babesa eduki dezan proposatutako Ondasuna.....
 GV - Otros bienes / EJ - Bestelako Ondasunak.....

PGOU / HAPO 2001 OTRAS FUENTES

OBSERVACIONES / OHARRAK

ORDENACIÓN / ANTOLAMENDUA

CALIFICACIÓN POR LA CAPV / EAE-KO KALIFIKAZIOA

GRADO DE PROTECCIÓN / BABES-MAILA

Grado 3. Protección Básica / 3. Maila. Oinarrizko Babesa

GRADO DE AFECCIÓN / GAITZ-GRADUA

Edificio completo en su integridad / Eraikin guztia bere osotasunean

GRADO DE INTERVENCIÓN / ESKU-HARTZE MAILA

2. Restauración conservadora / Zaharberrikuntza iraunarazlea



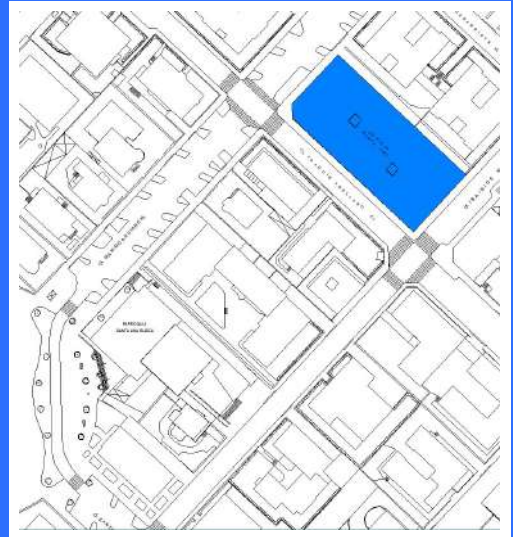
Dirección / Helbidea
Máximo Aguirre, 22

**REFERENCIA GENERAL
 ERREFERENTZIA OROKORRA**

Polígono / Poligonoa.....**070**
 Manzana / Etxadia.....**07**
 Parcela / Partzela.....**002**



Plano de situación general / Kokapen-orokorreko plano



Plano de situación / Kokapen-plano

FOTOGRAFÍAS / ARGAZKIAK



INFORMACIÓN / INFORMAZIOA

DATOS PRINCIPALES / DATU NAGUSIAK

Uso principal / Erabilera nagusia..... Uso residencial / Bizitegitarako erabilera
 Superficie de parcela (m2) / Partzelaren azalera (m2)..... 1.720,11
 Tipología edificatoria / Eraikuntzaren tipologia..... Patrimonio industrial / Ondare industrial
 Nº de plantas en catastro / Solairu-kopurua katastroaren arabera..... S+B+1
 Estado de conservación / Kontserbazio-egoera..... Buena / Ona
 Año Construcción - Rehabilitación / Eraikuntza - Birgaikuntza Urtea 1935
 Estilo / Estilo..... Racionalista / Arrazionalista

FUENTES DE PROTECCIÓN DEL PATRIMONIO / ONDAREA BABESTEKO ITURRIAK

GV - Número de identificación / EJ - Identifikazio zenbakia..... 295
 GV - Bien Calificado / EJ - Kalifikatutako Ondasuna
 GV - Bien Inventariado / EJ - Inbentariatutako Ondasuna..... **X**
 Monumento/Monumentua Conjunto monumental / Monumento multzoa
 GV - Bien propuesto para ser Declarado / EJ - Izendatu dadin proposatutako Ondasuna.....
 GV - Bien propuesto para protección local / EJ - Tokiko babesa eduki dezan proposatutako Ondasuna.....
 GV - Otros bienes / EJ - Bestelako Ondasunak.....

PGOU / HAPO 2001 OTRAS FUENTES

OBSERVACIONES / OHARRAK

ORDEN 14/06/2007_BOPV Nº135 13/07/2007

ORDENACIÓN / ANTOLAMENDUA

CALIFICACIÓN POR LA CAPV / EAE-KO KALIFIKAZIOA

Monumento/Monumentu

GRADO DE PROTECCIÓN / BABES-MAILA

Grado 2. Protección Media / 2. Maila. Babes ertaina

GRADO DE AFECCIÓN / GAITZ-GRADUA

Según Decreto / Dekretuaren arabera

GRADO DE INTERVENCIÓN / ESKU-HARTZE MAILA

3. Consolidación / Finkapena - 4. Reforma / Eraberritzea

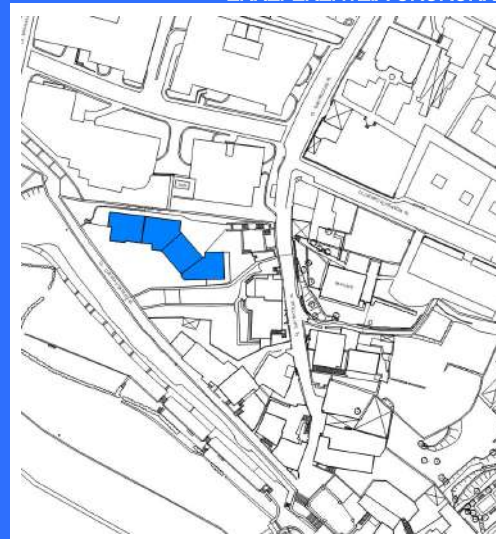
Dirección / Helbidea
San Nicolas, 20A, 20B, 20C, 20D

REFERENCIA GENERAL
ERREFERENTZIA OROKORRA

Polígono / Poligonoa.....072
Manzana / Etxadia.....01
Parcela / Partzela.....001



Plano de situación general / Kokapen-orokorreko planoa



Plano de situación / Kokapen-planoa

FOTOGRAFÍAS / ARGAZKIAK



INFORMACIÓN / INFORMAZIOA

DATOS PRINCIPALES / DATU NAGUSIAK

Uso principal / Erabilera nagusia..... Uso residencial / Bizitegitarako erabilera
Superficie de parcela (m2) / Partzelaren azalera (m2)..... 1.540,84
Tipología edificatoria / Eraikuntzaren tipologia..... Residencial comunitario / Komunitate-bizitegia
Nº de plantas en catastro / Solairu-kopurua katastroaren arabera..... S+B+2
Estado de conservación / Kontserbazio-egoera..... Buena / Ona
Año Construcción - Rehabilitación / Eraikuntza - Birgaikuntza Urtea 1951
Estilo / Estilo.....

FUENTES DE PROTECCIÓN DEL PATRIMONIO / ONDAREA BABESTEKO ITURRIAK

GV - Número de identificación / EJ - Identifikazio zenbakia.....
GV - Bien Calificado / EJ - Kalifikatutako Ondasuna
GV - Bien Inventariado / EJ - Inbentariatutako Ondasuna.....
 Monumento/Monumentua Conjunto monumental / Monumento multzoa
GV - Bien propuesto para ser Declarado / EJ - Izendatu dadin proposatutako Ondasuna.....
GV - Bien propuesto para protección local / EJ - Tokiko babesa eduki dezan proposatutako Ondasuna.....
GV - Otros bienes / EJ - Bestelako Ondasunak.....

PGOU / HAPO 2001 OTRAS FUENTES

OBSERVACIONES / OHARRAK

ORDENACIÓN / ANTOLAMENDUA

CALIFICACIÓN POR LA CAPV / EAE-KO KALIFIKAZIOA

GRADO DE PROTECCIÓN / BABES-MAILA

Grado 3. Protección Básica / 3. Maila. Oinarrizko Babesa

GRADO DE AFECCIÓN / GAITZ-GRADUA

Envolvente de edificio en su integridad y estructura de madera / Eraikinaren ingurutzailea bere osotasunean eta zurezko egitura

GRADO DE INTERVENCIÓN / ESKU-HARTZE MAILA

3. Consolidación / Finkapena - 4. Reforma / Eraberritzea



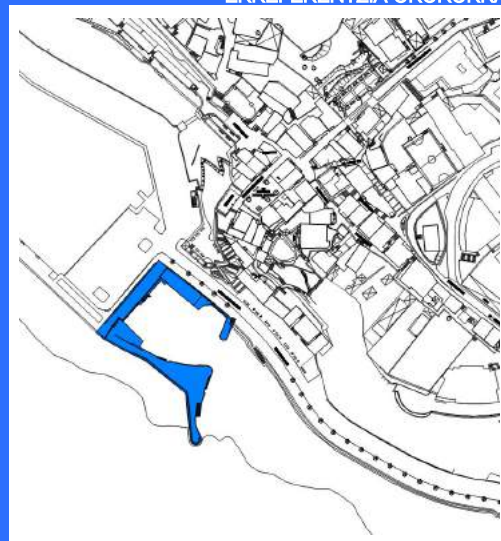
Dirección / Helbidea
Portuzarra, s/n

REFERENCIA GENERAL
ERREFERENTZIA OROKORRA

Polígono / Poligonoa.....072
Manzana / Etxadia.....
Parcela / Partzela.....



Plano de situación general / Kokapen-orokorreko plano



Plano de situación / Kokapen-plano

FOTOGRAFÍAS / ARGAZKIAK



INFORMACIÓN / INFORMAZIOA

DATOS PRINCIPALES / DATU NAGUSIAK

Uso principal / Erabilera nagusia.....Infraestructura / Aspiegitura
Superficie de parcela (m2) / Partzelaren azalera (m2)..... 1.151,48
Tipología edificatoria / Eraikuntzaren tipologia.....Infraestructuras / Azpiegiturak
Nº de plantas en catastro / Solairu-kopurua katastroaren arabera.....
Estado de conservación / Kontserbazio-egoera.....Buena / Ona
Año Construcción - Rehabilitación / Eraikuntza - Birgaikuntza Urtea
Estilo / Estilo.....

FUENTES DE PROTECCIÓN DEL PATRIMONIO / ONDAREA BABESTEKO ITURRIAK

GV - Número de identificación / EJ - Identifikazio zenbakia.....222
GV - Bien Calificado / EJ - Kalifikatutako Ondasuna
GV - Bien Inventariado / EJ - Inbentariatutako Ondasuna.....
 Monumento/Monumentua Conjunto monumental / Monumento multzoa
GV - Bien propuesto para ser Declarado / EJ - Izendatu dadin proposatutako Ondasuna.....
GV - Bien propuesto para protección local / EJ - Tokiko babesa eduki dezan proposatutako Ondasuna.....
GV - Otros bienes / EJ - Bestelako Ondasunak.....

PGOU / HAPO 2001 OTRAS FUENTES

OBSERVACIONES / OHARRAK

DECRETO 89/2001_22/05- BOPV Nº 106 _05-06-2001. CE1 DECRETO 89/2001_22/05- BOPV Nº 32 _14-08-2002. CE2
DECRETO 89/2001_22/05- BOPV Nº 35 _19-02-2002. CE3 DECRETO 89/2001_22/05- BOPV Nº 104 _04-06-2002
Prevalencia de Afección Portuaria, según determinación ministerial/Portu-afekzioaren prebalentzia, ministerioak
ebazten duenaren menpe.

ORDENACIÓN / ANTOLAMENDUA

CALIFICACIÓN POR LA CAPV / EAE-KO KALIFIKAZIOA

Conjunto monumental: Area singularizada de Getxo Zona de protección/Monumento multzoak:
Getxoko eremu berezia Babes-zona

GRADO DE PROTECCIÓN / BABES-MAILA

Nivel 1. Protección Especial (según Decreto Grado 1. Protección Especial) / 1. Maila. Babes Berezia
(Dekretuaren arabera 1. Gradua, Babes Berezia)

GRADO DE AFECCIÓN / GAITZ-GRADUA

Según Decreto / Dekretuaren arabera

GRADO DE INTERVENCIÓN / ESKU-HARTZE MAILA

Según Decreto / Dekretuaren arabera



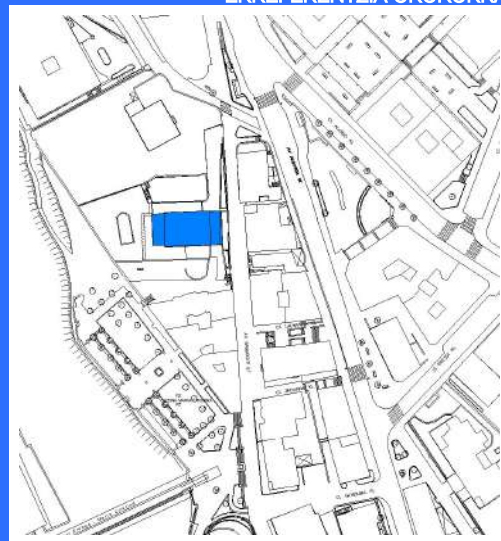
Dirección / Helbidea
Basagoiti Etorbidea, 41

**REFERENCIA GENERAL
 ERREFERENTZIA OROKORRA**

Polígono / Poligonoa.....**073**
 Manzana / Etxadia.....**02**
 Parcela / Partzela.....**004**



Plano de situación general / Kokapen-orokorreko planoa



Plano de situación / Kokapen-planoa

FOTOGRAFÍAS / ARGAZKIAK



INFORMACIÓN / INFORMAZIOA

DATOS PRINCIPALES / DATU NAGUSIAK

Uso principal / Erabilera nagusia..... Uso residencial / Bizitegitarako erabilera
 Superficie de parcela (m2) / Partzelaren azalera (m2)..... 1.189,86
 Tipología edificatoria / Eraikuntzaren tipologia..... Casa / Etxea
 Nº de plantas en catastro / Solairu-kopurua katastroaren arabera..... B+5
 Estado de conservación / Kontserbazio-egoera..... Buena / Ona
 Año Construcción - Rehabilitación / Eraikuntza - Birgaikuntza Urtea 1905
 Estilo / Estilo..... Eclepticismo / Ekleptizismoa

FUENTES DE PROTECCIÓN DEL PATRIMONIO / ONDAREA BABESTEKO ITURRIAK

GV - Número de identificación / EJ - Identifikazio zenbakia..... 165
 GV - Bien Calificado / EJ - Kalifikatutako Ondasuna
 GV - Bien Inventariado / EJ - Inbentariatutako Ondasuna.....
 Monumento/Monumentua Conjunto monumental / Monumento multzoa
 GV - Bien propuesto para ser Declarado / EJ - Izendatu dadin proposatutako Ondasuna.....
 GV - Bien propuesto para protección local / EJ - Tokiko babesa eduki dezan proposatutako Ondasuna.....
 GV - Otros bienes / EJ - Bestelako Ondasunak.....
 PGOU / HAPO 2001 OTRAS FUENTES

OBSERVACIONES / OHARRAK

DECRETO 89/2001_22/05- BOPV Nº 106 _05-06-2001. CE1 DECRETO 89/2001_22/05- BOPV Nº 32 _14-08-2002. CE2 DECRETO 89/2001_22/05- BOPV Nº 35 _19-02-2002. CE3 DECRETO 89/2001_22/05- BOPV Nº 104 _04-06-2002

ORDENACIÓN / ANTOLAMENDUA

CALIFICACIÓN POR LA CAPV / EAE-KO KALIFIKAZIOA

Conjunto monumental / Monumento multzoa

GRADO DE PROTECCIÓN / BABES-MAILA

Nivel 1. Protección Especial (según Decreto Grado 3. Protección Básica) / 1. Maila. Babes Berezia (Dekretuaren arabera 3. Gradua. Oinarrizko Babesa)

GRADO DE AFECCIÓN / GAITZ-GRADUA

Según Decreto / Dekretuaren arabera

GRADO DE INTERVENCIÓN / ESKU-HARTZE MAILA

Según Decreto / Dekretuaren arabera



FOTOGRAFÍAS / ARGAZKIAK



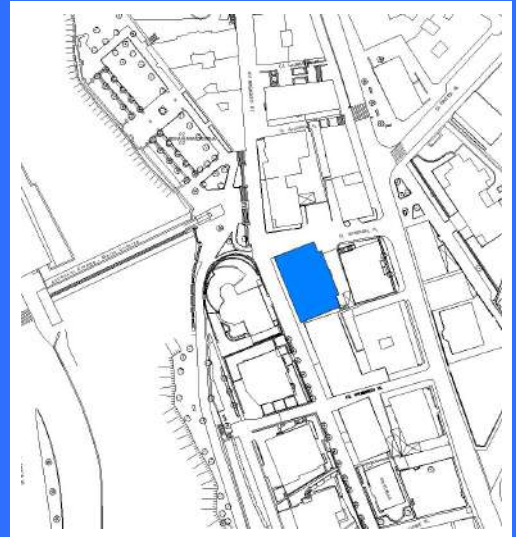
Dirección / Helbidea
Basagoiti Etorbidea, 32

REFERENCIA GENERAL
ERREFERENTZIA OROKORRA

Polígono / Poligonoa.....073
Manzana / Etxadia.....05
Parcela / Partzela.....001



Plano de situación general / Kokapen-orokorreko planoak



Plano de situación / Kokapen-planoak

INFORMACIÓN / INFORMAZIOA

DATOS PRINCIPALES / DATU NAGUSIAK

Uso principal / Erabilera nagusia.....Residencial / Bizitegia
Superficie de parcela (m2) / Partzelaren azalera (m2).....816,73
Tipología edificatoria / Eraikuntzaren tipologia.....Bloque lineal / Lerro-bloke mota
Nº de plantas en catastro / Solairu-kopurua katastroaren arabera.....B+3
Estado de conservación / Kontserbazio-egoera.....Buena / Ona
Año Construcción - Rehabilitación / Eraikuntza - Birgaikuntza Urtea1898
Estilo / Estilo.....Eclepticismo / Ekleptizismoa

FUENTES DE PROTECCIÓN DEL PATRIMONIO / ONDAREA BABESTEKO ITURRIAK

GV - Número de identificación / EJ - Identifikazio zenbakia.....164
GV - Bien Calificado / EJ - Kalifikatutako Ondasuna
GV - Bien Inventariado / EJ - Inbentariatutako Ondasuna.....
 Monumento/Monumentua Conjunto monumental / Monumento multzoa
GV - Bien propuesto para ser Declarado / EJ - Izendatu dadin proposatutako Ondasuna.....
GV - Bien propuesto para protección local / EJ - Tokiko babesa eduki dezan proposatutako Ondasuna.....
GV - Otros bienes / EJ - Bestelako Ondasunak.....

PGOU / HAPO 2001 OTRAS FUENTES

OBSERVACIONES / OHARRAK

DECRETO 89/2001_22/05- BOPV Nº 106 _05-06-2001. CE1 DECRETO 89/2001_22/05- BOPV Nº 32 _14-08-2002. CE2 DECRETO 89/2001_22/05- BOPV Nº 35 _19-02-2002. CE3 DECRETO 89/2001_22/05- BOPV Nº 104 _04-06-2002

ORDENACIÓN / ANTOLAMENDUA

CALIFICACIÓN POR LA CAPV / EAE-KO KALIFIKAZIOA

Conjunto monumental: Area singularizada de Getxo ZONA B/Monumento multzoak: Getxoko eremu berezia B ZONA

GRADO DE PROTECCIÓN / BABES-MAILA

Nivel 1. Protección Especial (según Decreto Grado 3. Protección Básica) / 1. Maila. Babes Berezia (Dekretuaren arabera 3. Gradua. Oinarrizko Babesa)

GRADO DE AFECCIÓN / GAITZ-GRADUA

Según Decreto / Dekretuaren arabera

GRADO DE INTERVENCIÓN / ESKU-HARTZE MAILA

Según Decreto / Dekretuaren arabera



Basagoiti Etorbidea, 30

073/05/002

nº de referencia en el Catálogo de Patrimonio del Plan General / Erreferentzia zk. Plan Orokorren Katalogoan

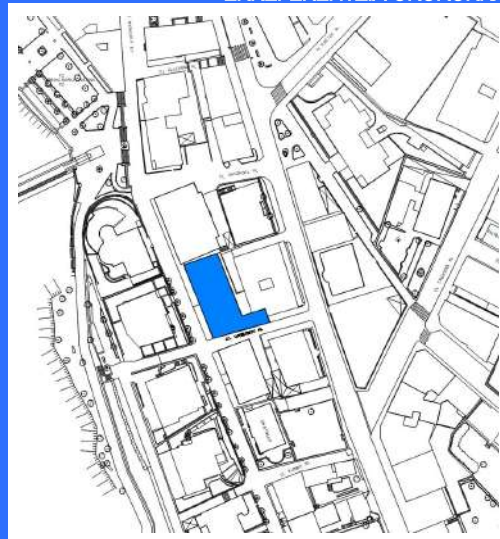
Dirección / Helbidea
Basagoiti Etorbidea, 30

REFERENCIA GENERAL
ERREFERENTZIA OROKORRA

Polígono / Poligonoa.....073
Manzana / Etxadia.....05
Parcela / Partzela.....002



Plano de situación general / Kokapen-orokorreko planoa



Plano de situación / Kokapen-planoa

FOTOGRAFÍAS / ARGAZKIAK



INFORMACIÓN / INFORMAZIOA

DATOS PRINCIPALES / DATU NAGUSIAK

Uso principal / Erabilera nagusia..... Uso residencial / Bizitegitarako erabilera
Superficie de parcela (m2) / Partzelaren azalera (m2).....465,37
Tipología edificatoria / Eraikuntzaren tipologia.....Bloque lineal / Lerro-bloke mota
Nº de plantas en catastro / Solairu-kopurua katastroaren arabera.....S+B+3
Estado de conservación / Kontserbazio-egoera.....Regular / Erdipurdi
Año Construcción - Rehabilitación / Eraikuntza - Birgaikuntza Urtea 1993
Estilo / Estilo.....

FUENTES DE PROTECCIÓN DEL PATRIMONIO / ONDAREA BABESTEKO ITURRIAK

GV - Número de identificación / EJ - Identifikazio zenbakia.....270
GV - Bien Calificado / EJ - Kalifikatutako Ondasuna
GV - Bien Inventariado / EJ - Inbentariatutako Ondasuna.....
 Monumento/Monumentua Conjunto monumental / Monumento multzoa
GV - Bien propuesto para ser Declarado / EJ - Izendatu dadin proposatutako Ondasuna.....
GV - Bien propuesto para protección local / EJ - Tokiko babesa eduki dezan proposatutako Ondasuna.....
GV - Otros bienes / EJ - Bestelako Ondasunak.....

PGOU / HAPO 2001 OTRAS FUENTES

OBSERVACIONES / OHARRAK

DECRETO 89/2001_22/05- BOPV Nº 106 _05-06-2001. CE1 DECRETO 89/2001_22/05- BOPV Nº 32 _14-08-2002. CE2 DECRETO 89/2001_22/05- BOPV Nº 35 _19-02-2002. CE3 DECRETO 89/2001_22/05- BOPV Nº 104 _04-06-2002

ORDENACIÓN / ANTOLAMENDUA

CALIFICACIÓN POR LA CAPV / EAE-KO KALIFIKAZIOA

Conjunto monumental: Area singularizada de Getxo ZONA B/Monumento multzoak: Getxoko eremu berezia B ZONA

GRADO DE PROTECCIÓN / BABES-MAILA

Nivel 1. Protección Especial (según Decreto Grado 3. Protección Básica) / 1. Maila. Babes Berezia (Dekretuaren arabera 3. Gradua. Oinarrizko Babesa)

GRADO DE AFECCIÓN / GAITZ-GRADUA

Según Decreto / Dekretuaren arabera

GRADO DE INTERVENCIÓN / ESKU-HARTZE MAILA

Según Decreto / Dekretuaren arabera



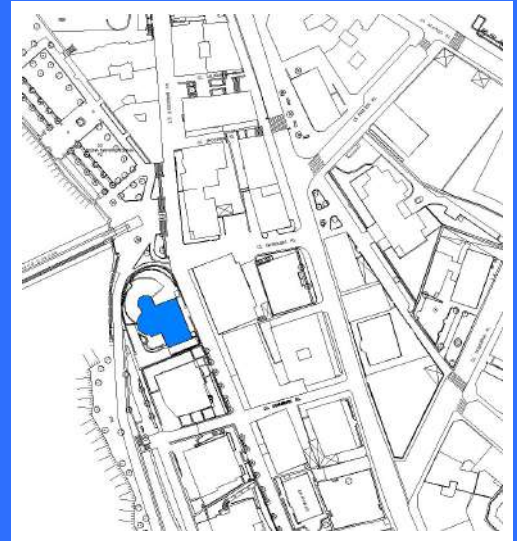
Dirección / Helbidea
Basagoiti Etorbidea, 35

**REFERENCIA GENERAL
 ERREFERENTZIA OROKORRA**

Polígono / Poligonoa.....073
 Manzana / Etxadia.....06
 Parcela / Partzela.....001



Plano de situación general / Kokapen-orokorreko planoa



Plano de situación / Kokapen-planoa

FOTOGRAFÍAS / ARGAZKIAK



INFORMACIÓN / INFORMAZIOA

DATOS PRINCIPALES / DATU NAGUSIAK

Uso principal / Erabilera nagusia..... Uso residencial / Bizitegitarako erabilera
 Superficie de parcela (m2) / Partzelaren azalera (m2).....640,43
 Tipología edificatoria / Eraikuntzaren tipologia..... Bloque abierto / bloke irekia
 Nº de plantas en catastro / Solairu-kopurua katastroaren arabera..... S+B+4
 Estado de conservación / Kontserbazio-egoera..... Buena / Ona
 Año Construcción - Rehabilitación / Eraikuntza - Birgaikuntza Urtea 1903
 Estilo / Estilo..... Eclepticismo / Ekleptizismoa

FUENTES DE PROTECCIÓN DEL PATRIMONIO / ONDAREA BABESTEKO ITURRIAK

GV - Número de identificación / EJ - Identifikazio zenbakia.....
 GV - Bien Calificado / EJ - Kalifikatutako Ondasuna
 GV - Bien Inventariado / EJ - Inbentariatutako Ondasuna.....
 Monumento/Monumentua Conjunto monumental / Monumento multzoa
 GV - Bien propuesto para ser Declarado / EJ - Izendatu dadin proposatutako Ondasuna.....
 GV - Bien propuesto para protección local / EJ - Tokiko babesa eduki dezan proposatutako Ondasuna.....
 GV - Otros bienes / EJ - Bestelako Ondasunak.....
 PGOU / HAPO 2001 OTRAS FUENTES

OBSERVACIONES / OHARRAK

ORDENACIÓN / ANTOLAMENDUA

CALIFICACIÓN POR LA CAPV / EAE-KO KALIFIKAZIOA

GRADO DE PROTECCIÓN / BABES-MAILA

Grado 3. Protección Básica / 3. Maila. Oinarrizko Babesa

GRADO DE AFECCIÓN / GAITZ-GRADUA

Envolvente de edificio en su integridad / Eraikinaren ingurutzailea bere osotasunean

GRADO DE INTERVENCIÓN / ESKU-HARTZE MAILA

3. Consolidación / Finkapena - 4. Reforma / Eraberritzea



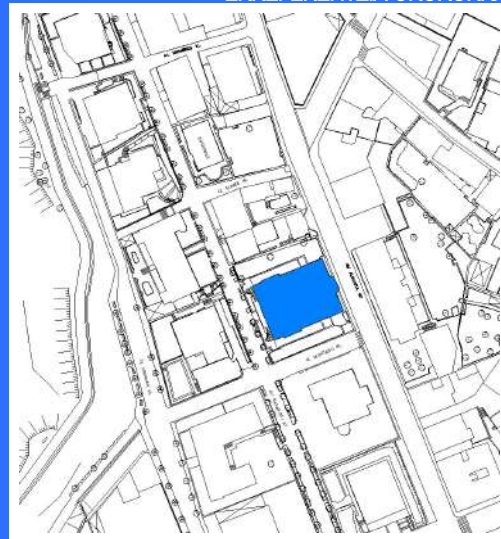
Dirección / Helbidea
Basagoiti Etorbidea, 20

REFERENCIA GENERAL
ERREFERENTZIA OROKORRA

Polígono / Poligonoa.....**073**
 Manzana / Etxadia..... **11**
 Parcela / Partzela.....**006**



Plano de situación general / Kokapen-orokorreko planoa



Plano de situación / Kokapen-planoa

FOTOGRAFÍAS / ARGAZKIAK



INFORMACIÓN / INFORMAZIOA

DATOS PRINCIPALES / DATU NAGUSIAK

Uso principal / Erabilera nagusia..... Uso residencial / Bizitegitarako erabilera
 Superficie de parcela (m2) / Partzelaren azalera (m2)..... 1.064,63
 Tipología edificatoria / Eraikuntzaren tipologia.....Palacio / Jauregia
 Nº de plantas en catastro / Solairu-kopurua katastroaren arabera.....S+B+1
 Estado de conservación / Kontserbazio-egoera.....Buena / Ona
 Año Construcción - Rehabilitación / Eraikuntza - Birgaikuntza Urtea 1905
 Estilo / Estilo.....Eclepticismo / Ekleptizismoa

FUENTES DE PROTECCIÓN DEL PATRIMONIO / ONDAREA BABESTEKO ITURRIAK

GV - Número de identificación / EJ - Identifikazio zenbakia..... 162
 GV - Bien Calificado / EJ - Kalifikatutako Ondasuna
 GV - Bien Inventariado / EJ - Inbentariatutako Ondasuna.....
 Monumento/Monumentua Conjunto monumental / Monumento multzoa
 GV - Bien propuesto para ser Declarado / EJ - Izendatu dadin proposatutako Ondasuna.....
 GV - Bien propuesto para protección local / EJ - Tokiko babesa eduki dezan proposatutako Ondasuna.....
 GV - Otros bienes / EJ - Bestelako Ondasunak.....

PGOU / HAPO 2001 OTRAS FUENTES

OBSERVACIONES / OHARRAK

DECRETO 89/2001_22/05- BOPV Nº 106 _05-06-2001. CE1 DECRETO 89/2001_22/05- BOPV Nº 32 _14-08-2002. CE2 DECRETO 89/2001_22/05- BOPV Nº 35 _19-02-2002. CE3 DECRETO 89/2001_22/05- BOPV Nº 104 _04-06-2002

ORDENACIÓN / ANTOLAMENDUA

CALIFICACIÓN POR LA CAPV / EAE-KO KALIFIKAZIOA

Conjunto monumental: Area singularizada de Getxo ZONA B/Monumento multzoak: Getxoko eremu berezia B ZONA

GRADO DE PROTECCIÓN / BABES-MAILA

Nivel 1. Protección Especial (según Decreto Grado 1. Protección Especial) / 1. Maila. Babes Berezia (Dekretuaren arabera 1. Gradua, Babes Berezia)

GRADO DE AFECCIÓN / GAITZ-GRADUA

Según Decreto / Dekretuaren arabera

GRADO DE INTERVENCIÓN / ESKU-HARTZE MAILA

Según Decreto / Dekretuaren arabera

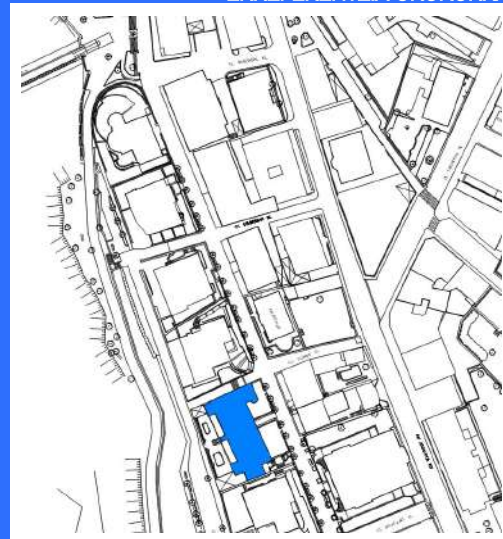
Dirección / Helbidea
Basagoiti Etorbidea, 27

**REFERENCIA GENERAL
 ERREFERENTZIA OROKORRA**

Polígono / Poligonoa.....073
 Manzana / Etxadia..... 13
 Parcela / Partzela.....001



Plano de situación general / Kokapen-orokorreko plano



Plano de situación / Kokapen-planoa

FOTOGRAFÍAS / ARGAZKIAK



INFORMACIÓN / INFORMAZIOA

DATOS PRINCIPALES / DATU NAGUSIAK

Uso principal / Erabilera nagusia..... Uso residencial / Bizitegitarako erabilera
 Superficie de parcela (m2) / Partzelaren azalera (m2)..... 794,71
 Tipología edificatoria / Eraikuntzaren tipologia..... Bloque abierto / bloke irekia
 Nº de plantas en catastro / Solairu-kopurua katastroaren arabera..... S+B+4
 Estado de conservación / Kontserbazio-egoera..... Buena / Ona
 Año Construcción - Rehabilitación / Eraikuntza - Birgaikuntza Urtea 1858
 Estilo / Estilo.....

FUENTES DE PROTECCIÓN DEL PATRIMONIO / ONDAREA BABESTEKO ITURRIAK

GV - Número de identificación / EJ - Identifikazio zenbakia..... 156
 GV - Bien Calificado / EJ - Kalifikatutako Ondasuna
 GV - Bien Inventariado / EJ - Inbentariatutako Ondasuna.....
 Monumento/Monumentua Conjunto monumental / Monumento multzoa
 GV - Bien propuesto para ser Declarado / EJ - Izendatu dadin proposatutako Ondasuna.....
 GV - Bien propuesto para protección local / EJ - Tokiko babesa eduki dezan proposatutako Ondasuna.....
 GV - Otros bienes / EJ - Bestelako Ondasunak.....

PGOU / HAPO 2001 OTRAS FUENTES

OBSERVACIONES / OHARRAK

Empty text box for observations.

ORDENACIÓN / ANTOLAMENDUA

CALIFICACIÓN POR LA CAPV / EAE-KO KALIFIKAZIOA

Empty text box for CAPV classification.

GRADO DE PROTECCIÓN / BABES-MAILA

Grado 3. Protección Básica / 3. Maila. Oinarrizko Babesa

GRADO DE AFECCIÓN / GAITZ-GRADUA

Envolvente de edificio en su integridad / Eraikinaren ingurutzailea bere osotasunean

GRADO DE INTERVENCIÓN / ESKU-HARTZE MAILA

3. Consolidación / Finkapena - 4. Reforma / Eraberritzea

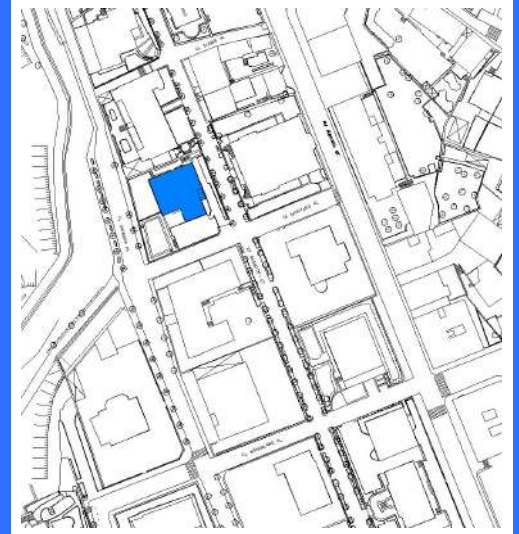
Dirección / Helbidea
Basagoiti Etorbidea, 25

REFERENCIA GENERAL
ERREFERENTZIA OROKORRA

Polígono / Poligonoa.....073
Manzana / Etxadia.....13
Parcela / Partzela.....002



Plano de situación general / Kokapen-orokorreko planoa



Plano de situación / Kokapen-planoa

FOTOGRAFÍAS / ARGAZKIAK



INFORMACIÓN / INFORMAZIOA

DATOS PRINCIPALES / DATU NAGUSIAK

Uso principal / Erabilera nagusia..... Uso residencial / Bizitegitarako erabilera
Superficie de parcela (m2) / Partzelaren azalera (m2).....845,17
Tipología edificatoria / Eraikuntzaren tipologia..... Bloque abierto / bloke irekia
Nº de plantas en catastro / Solairu-kopurua katastroaren arabera.....S+B+1
Estado de conservación / Kontserbazio-egoera.....Buena / Ona
Año Construcción - Rehabilitación / Eraikuntza - Birgaikuntza Urtea1920
Estilo / Estilo.....Eclepticismo / Ekleptizismoa

FUENTES DE PROTECCIÓN DEL PATRIMONIO / ONDAREA BABESTEKO ITURRIAK

GV - Número de identificación / EJ - Identifikazio zenbakia.....238
GV - Bien Calificado / EJ - Kalifikatutako Ondasuna
GV - Bien Inventariado / EJ - Inbentariatutako Ondasuna.....
 Monumento/Monumentua Conjunto monumental / Monumento multzoa
GV - Bien propuesto para ser Declarado / EJ - Izendatu dadin proposatutako Ondasuna.....
GV - Bien propuesto para protección local / EJ - Tokiko babesa eduki dezan proposatutako Ondasuna.....
GV - Otros bienes / EJ - Bestelako Ondasunak.....

PGOU / HAPO 2001 OTRAS FUENTES

OBSERVACIONES / OHARRAK

DECRETO 89/2001_22/05- BOPV Nº 106 _05-06-2001. CE1 DECRETO 89/2001_22/05- BOPV Nº 32 _14-08-2002. CE2 DECRETO 89/2001_22/05- BOPV Nº 35 _19-02-2002. CE3 DECRETO 89/2001_22/05- BOPV Nº 104 _04-06-2002

ORDENACIÓN / ANTOLAMENDUA

CALIFICACIÓN POR LA CAPV / EAE-KO KALIFIKAZIOA

Conjunto monumental: Area singularizada de Getxo ZONA B/Monumento multzoak: Getxoko eremu berezia B ZONA

GRADO DE PROTECCIÓN / BABES-MAILA

Nivel 1. Protección Especial (según Decreto Grado 3. Protección Básica) / 1. Maila. Babes Berezia (Dekretuaren arabera 3. Gradua. Oinarrizko Babesa)

GRADO DE AFECCIÓN / GAITZ-GRADUA

Según Decreto / Dekretuaren arabera

GRADO DE INTERVENCIÓN / ESKU-HARTZE MAILA

Según Decreto / Dekretuaren arabera

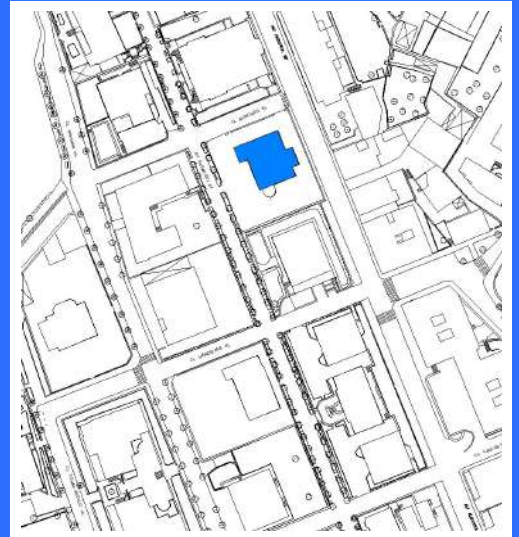
Dirección / Helbidea
Algorta Etorbidea, 29

REFERENCIA GENERAL
ERREFERENTZIA OROKORRA

Polígono / Poligonoa.....073
Manzana / Etxadia..... 14
Parcela / Partzela.....001



Plano de situación general / Kokapen-orokorreko plano



Plano de situación / Kokapen-planoa

FOTOGRAFÍAS / ARGAZKIAK



INFORMACIÓN / INFORMAZIOA

DATOS PRINCIPALES / DATU NAGUSIAK

Uso principal / Erabilera nagusia..... Uso residencial / Bizitegitarako erabilera
Superficie de parcela (m2) / Partzelaren azalera (m2)..... 1.016,12
Tipología edificatoria / Eraikuntzaren tipologia.....Palacio / Jauregia
Nº de plantas en catastro / Solairu-kopurua katastroaren arabera..... S+B+2
Estado de conservación / Kontserbazio-egoera.....Buena / Ona
Año Construcción - Rehabilitación / Eraikuntza - Birgaikuntza Urtea 1899
Estilo / Estilo..... Eclepticismo / Ekleptizismoa

FUENTES DE PROTECCIÓN DEL PATRIMONIO / ONDAREA BABESTEKO ITURRIAK

GV - Número de identificación / EJ - Identifikazio zenbakia..... 161
GV - Bien Calificado / EJ - Kalifikatutako Ondasuna
GV - Bien Inventariado / EJ - Inbentariatutako Ondasuna.....
 Monumento/Monumentua Conjunto monumental / Monumento multzoa
GV - Bien propuesto para ser Declarado / EJ - Izendatu dadin proposatutako Ondasuna.....
GV - Bien propuesto para protección local / EJ - Tokiko babesa eduki dezan proposatutako Ondasuna.....
GV - Otros bienes / EJ - Bestelako Ondasunak.....

PGOU / HAPO 2001 OTRAS FUENTES

OBSERVACIONES / OHARRAK

DECRETO 89/2001_22/05- BOPV Nº 106 _05-06-2001. CE1 DECRETO 89/2001_22/05- BOPV Nº 32 _14-08-2002. CE2 DECRETO 89/2001_22/05- BOPV Nº 35 _19-02-2002. CE3 DECRETO 89/2001_22/05- BOPV Nº 104 _04-06-2002

ORDENACIÓN / ANTOLAMENDUA

CALIFICACIÓN POR LA CAPV / EAE-KO KALIFIKAZIOA

Conjunto monumental: Area singularizada de Getxo ZONA B/Monumento multzoak: Getxoko eremu berezia B ZONA

GRADO DE PROTECCIÓN / BABES-MAILA

Nivel 1. Protección Especial (según Decreto Grado 2. Protección Media) / 1. Maila. Babes Berezia (Dekretuaren arabera 2. Gradua. Babes ertaina)

GRADO DE AFECCIÓN / GAITZ-GRADUA

Según Decreto / Dekretuaren arabera

GRADO DE INTERVENCIÓN / ESKU-HARTZE MAILA

Según Decreto / Dekretuaren arabera



Miramar

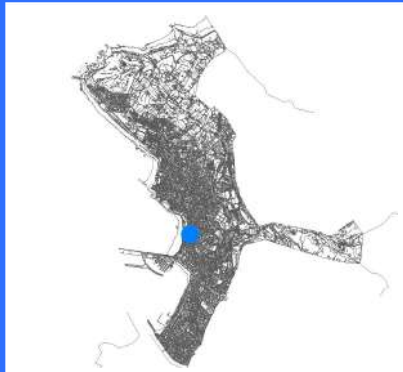
073/17/001

nº de referencia en el Catálogo de Patrimonio del Plan General / Erreferentzia zk. Plan Orokorren Katalogoan

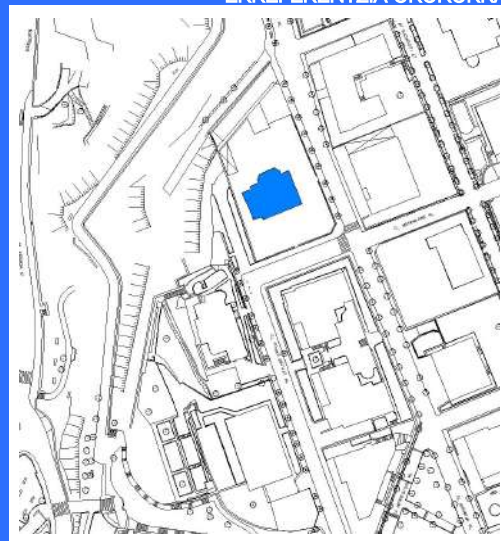
Dirección / Helbidea
Miramar, 09

REFERENCIA GENERAL
ERREFERENTZIA OROKORRA

Polígono / Poligonoa.....073
Manzana / Etxadia.....17
Parcela / Partzela.....001



Plano de situación general / Kokapen-orokorre planoa



Plano de situación / Kokapen-planoa

FOTOGRAFÍAS / ARGAZKIAK



INFORMACIÓN / INFORMAZIOA

DATOS PRINCIPALES / DATU NAGUSIAK

Uso principal / Erabilera nagusia..... Uso residencial / Bizitegitarako erabilera
Superficie de parcela (m2) / Partzelaren azalera (m2)..... 1.475,52
Tipología edificatoria / Eraikuntzaren tipologia.....Palacio / Jauregia
Nº de plantas en catastro / Solairu-kopurua katastroaren arabera.....B+3
Estado de conservación / Kontserbazio-egoera.....Buena / Ona
Año Construcción - Rehabilitación / Eraikuntza - Birgaikuntza Urtea 1910
Estilo / Estilo.....Eclepticismo / Ekleptizismoa

FUENTES DE PROTECCIÓN DEL PATRIMONIO / ONDAREA BABESTEKO ITURRIAK

GV - Número de identificación / EJ - Identifikazio zenbakia..... 174
GV - Bien Calificado / EJ - Kalifikatutako Ondasuna
GV - Bien Inventariado / EJ - Inbentariatutako Ondasuna.....
 Monumento/Monumentua Conjunto monumental / Monumento multzoa
GV - Bien propuesto para ser Declarado / EJ - Izendatu dadin proposatutako Ondasuna.....
GV - Bien propuesto para protección local / EJ - Tokiko babesa eduki dezan proposatutako Ondasuna.....
GV - Otros bienes / EJ - Bestelako Ondasunak.....

PGOU / HAPO 2001 OTRAS FUENTES

OBSERVACIONES / OHARRAK

DECRETO 89/2001_22/05- BOPV Nº 106 _05-06-2001. CE1 DECRETO 89/2001_22/05- BOPV Nº 32 _14-08-2002. CE2 DECRETO 89/2001_22/05- BOPV Nº 35 _19-02-2002. CE3 DECRETO 89/2001_22/05- BOPV Nº 104 _04-06-2002

ORDENACIÓN / ANTOLAMENDUA

CALIFICACIÓN POR LA CAPV / EAE-KO KALIFIKAZIOA

Conjunto monumental: Area singularizada de Getxo ZONA B/Monumento multzoak: Getxoko eremu berezia B ZONA

GRADO DE PROTECCIÓN / BABES-MAILA

Nivel 1. Protección Especial (según Decreto Grado 2. Protección Media) / 1. Maila. Babes Berezia (Dekretuaren arabera 2. Gradua. Babes ertaina)

GRADO DE AFECCIÓN / GAITZ-GRADUA

Según Decreto / Dekretuaren arabera

GRADO DE INTERVENCIÓN / ESKU-HARTZE MAILA

Según Decreto / Dekretuaren arabera

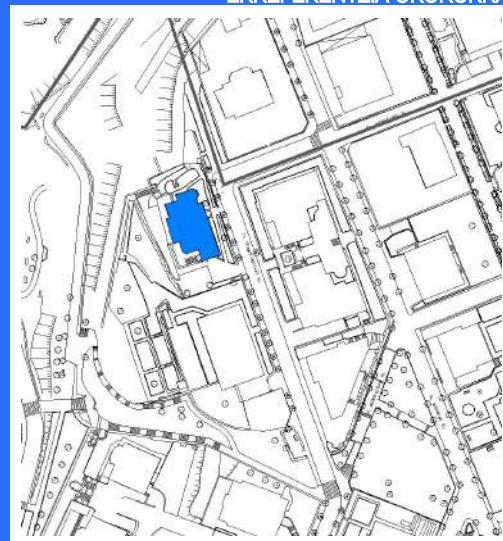
Dirección / Helbidea
Tomas Urquijo, 05

REFERENCIA GENERAL
ERREFERENTZIA OROKORRA

Polígono / Poligonoa.....073
Manzana / Etxadia.....21
Parcela / Partzela.....001



Plano de situación general / Kokapen-orokorreko planoa



Plano de situación / Kokapen-planoa

FOTOGRAFÍAS / ARGAZKIAK



INFORMACIÓN / INFORMAZIOA

DATOS PRINCIPALES / DATU NAGUSIAK

Uso principal / Erabilera nagusia..... Uso residencial / Bizitegitarako erabilera
Superficie de parcela (m2) / Partzelaren azalera (m2)..... 1.404,22
Tipología edificatoria / Eraikuntzaren tipologia..... Casa unifamiliar / Familia bakarreko etxe
Nº de plantas en catastro / Solairu-kopurua katastroaren arabera..... B+2
Estado de conservación / Kontserbazio-egoera..... Buena / Ona
Año Construcción - Rehabilitación / Eraikuntza - Birgaikuntza Urtea 1903
Estilo / Estilo..... Eclepticismo-Neovasco / Ekleptizismo- Euskal estilo berria

FUENTES DE PROTECCIÓN DEL PATRIMONIO / ONDAREA BABESTEKO ITURRIAK

GV - Número de identificación / EJ - Identifikazio zenbakia..... 176
GV - Bien Calificado / EJ - Kalifikatutako Ondasuna
GV - Bien Inventariado / EJ - Inbentariatutako Ondasuna.....
 Monumento/Monumentua Conjunto monumental / Monumento multzoa
GV - Bien propuesto para ser Declarado / EJ - Izendatu dadin proposatutako Ondasuna.....
GV - Bien propuesto para protección local / EJ - Tokiko babesa eduki dezan proposatutako Ondasuna.....
GV - Otros bienes / EJ - Bestelako Ondasunak.....

PGOU / HAPO 2001 OTRAS FUENTES

OBSERVACIONES / OHARRAK

DECRETO 89/2001_22/05- BOPV Nº 106 _05-06-2001. CE1 DECRETO 89/2001_22/05- BOPV Nº 32 _14-08-2002. CE2 DECRETO 89/2001_22/05- BOPV Nº 35 _19-02-2002. CE3 DECRETO 89/2001_22/05- BOPV Nº 104 _04-06-2002

ORDENACIÓN / ANTOLAMENDUA

CALIFICACIÓN POR LA CAPV / EAE-KO KALIFIKAZIOA

Conjunto monumental: Area singularizada de Getxo ZONA B/Monumento multzoak: Getxoko eremu berezia B ZONA

GRADO DE PROTECCIÓN / BABES-MAILA

Nivel 1. Protección Especial (según Decreto Grado 3. Protección Básica) / 1. Maila. Babes Berezia (Dekretuaren arabera 3. Gradua. Oinarrizko Babesa)

GRADO DE AFECCIÓN / GAITZ-GRADUA

Según Decreto / Dekretuaren arabera

GRADO DE INTERVENCIÓN / ESKU-HARTZE MAILA

Según Decreto / Dekretuaren arabera

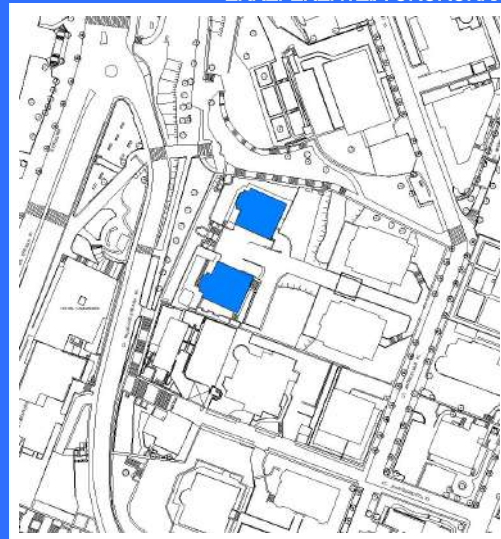
Dirección / Helbidea
Andrés Isasi, 08, 10

REFERENCIA GENERAL
ERREFERENTZIA OROKORRA

Polígono / Poligonoa.....073
Manzana / Etxadia.....21
Parcela / Partzela.....004-006



Plano de situación general / Kokapen-orokorreko planoa



Plano de situación / Kokapen-planoa

FOTOGRAFÍAS / ARGAZKIAK



INFORMACIÓN / INFORMAZIOA

DATOS PRINCIPALES / DATU NAGUSIAK

Uso principal / Erabilera nagusia..... Uso residencial / Bizitegitarako erabilera
Superficie de parcela (m2) / Partzelaren azalera (m2)..... 2.066,17
Tipología edificatoria / Eraikuntzaren tipologia..... Casa unifamiliar / Familia bakarreko etxe
Nº de plantas en catastro / Solairu-kopurua katastroaren arabera..... S+B+3
Estado de conservación / Kontserbazio-egoera..... Buena / Ona
Año Construcción - Rehabilitación / Eraikuntza - Birgaikuntza Urtea 1920
Estilo / Estilo..... Nevasco / Euskal estilo berria

FUENTES DE PROTECCIÓN DEL PATRIMONIO / ONDAREA BABESTEKO ITURRIAK

GV - Número de identificación / EJ - Identifikazio zenbakia..... 233
GV - Bien Calificado / EJ - Kalifikatutako Ondasuna
GV - Bien Inventariado / EJ - Inbentariatutako Ondasuna.....
 Monumento/Monumentua Conjunto monumental / Monumento multzoa
GV - Bien propuesto para ser Declarado / EJ - Izendatu dadin proposatutako Ondasuna.....
GV - Bien propuesto para protección local / EJ - Tokiko babesa eduki dezan proposatutako Ondasuna.....
GV - Otros bienes / EJ - Bestelako Ondasunak.....

PGOU / HAPO 2001 OTRAS FUENTES

OBSERVACIONES / OHARRAK

DECRETO 89/2001_22/05- BOPV Nº 106 _05-06-2001. CE1 DECRETO 89/2001_22/05- BOPV Nº 32 _14-08-2002. CE2 DECRETO 89/2001_22/05- BOPV Nº 35 _19-02-2002. CE3 DECRETO 89/2001_22/05- BOPV Nº 104 _04-06-2002

ORDENACIÓN / ANTOLAMENDUA

CALIFICACIÓN POR LA CAPV / EAE-KO KALIFIKAZIOA

Conjunto monumental: Area singularizada de Getxo ZONA B/Monumento multzoak: Getxoko eremu berezia B ZONA

GRADO DE PROTECCIÓN / BABES-MAILA

Nivel 1. Protección Especial (según Decreto Grado 3. Protección Básica) / 1. Maila. Babes Berezia (Dekretuaren arabera 3. Gradua. Oinarrizko Babesa)

GRADO DE AFECCIÓN / GAITZ-GRADUA

Según Decreto / Dekretuaren arabera

GRADO DE INTERVENCIÓN / ESKU-HARTZE MAILA

Según Decreto / Dekretuaren arabera



FOTOGRAFÍAS / ARGAZKIAK



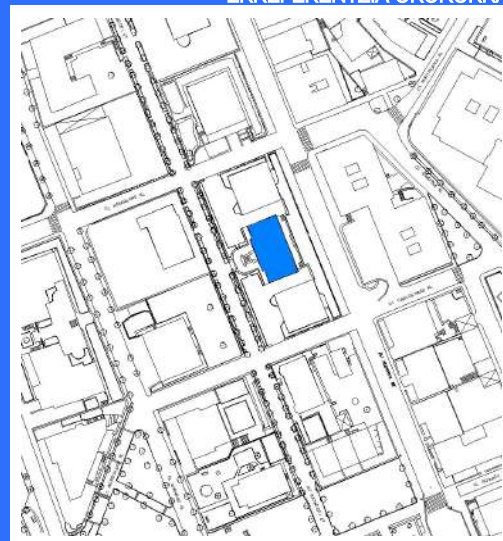
Dirección / Helbidea
Basagoiti Etorbidea, 14

REFERENCIA GENERAL
ERREFERENTZIA OROKORRA

Polígono / Poligonoa.....073
Manzana / Etxadia.....22
Parcela / Partzela.....001



Plano de situación general / Kokapen-orokorreko planoa



Plano de situación / Kokapen-planoa

INFORMACIÓN / INFORMAZIOA

DATOS PRINCIPALES / DATU NAGUSIAK

Uso principal / Erabilera nagusia..... Uso residencial / Bizitegitarako erabilera
Superficie de parcela (m2) / Partzelaren azalera (m2)..... 1.751,51
Tipología edificatoria / Eraikuntzaren tipologia..... Palacio / Jauregia
Nº de plantas en catastro / Solairu-kopurua katastroaren arabera..... B+3
Estado de conservación / Kontserbazio-egoera..... Buena / Ona
Año Construcción - Rehabilitación / Eraikuntza - Birgaikuntza Urtea 1868
Estilo / Estilo..... Neoclasicismo / Neoklasizismoa

FUENTES DE PROTECCIÓN DEL PATRIMONIO / ONDAREA BABESTEKO ITURRIAK

GV - Número de identificación / EJ - Identifikazio zenbakia..... 160
GV - Bien Calificado / EJ - Kalifikatutako Ondasuna
GV - Bien Inventariado / EJ - Inbentariatutako Ondasuna.....
 Monumento/Monumentua Conjunto monumental / Monumento multzoa
GV - Bien propuesto para ser Declarado / EJ - Izendatu dadin proposatutako Ondasuna.....
GV - Bien propuesto para protección local / EJ - Tokiko babesa eduki dezan proposatutako Ondasuna.....
GV - Otros bienes / EJ - Bestelako Ondasunak.....

PGOU / HAPO 2001 OTRAS FUENTES

OBSERVACIONES / OHARRAK

DECRETO 89/2001_22/05- BOPV Nº 106 _05-06-2001. CE1 DECRETO 89/2001_22/05- BOPV Nº 32 _14-08-2002. CE2 DECRETO 89/2001_22/05- BOPV Nº 35 _19-02-2002. CE3 DECRETO 89/2001_22/05- BOPV Nº 104 _04-06-2002

ORDENACIÓN / ANTOLAMENDUA

CALIFICACIÓN POR LA CAPV / EAE-KO KALIFIKAZIOA

Conjunto monumental: Area singularizada de Getxo ZONA B/Monumento multzoak: Getxoko eremu berezia B ZONA

GRADO DE PROTECCIÓN / BABES-MAILA

Nivel 1. Protección Especial (según Decreto Grado 3. Protección Básica) / 1. Maila. Babes Berezia (Dekretuaren arabera 3. Gradua. Oinarrizko Babesa)

GRADO DE AFECCIÓN / GAITZ-GRADUA

Según Decreto / Dekretuaren arabera

GRADO DE INTERVENCIÓN / ESKU-HARTZE MAILA

Según Decreto / Dekretuaren arabera

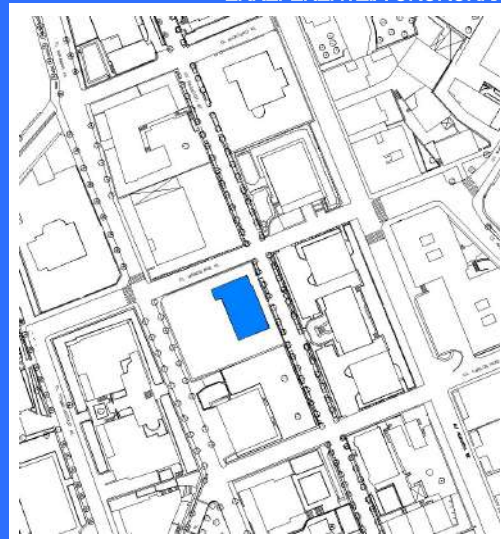
Dirección / Helbidea
Basagoiti Etorbidea, 21

REFERENCIA GENERAL
ERREFERENTZIA OROKORRA

Polígono / Poligonoa.....073
Manzana / Etxadia.....24
Parcela / Partzela.....001



Plano de situación general / Kokapen-orokorreko planoa



Plano de situación / Kokapen-planoa

FOTOGRAFÍAS / ARGAZKIAK



INFORMACIÓN / INFORMAZIOA

DATOS PRINCIPALES / DATU NAGUSIAK

Uso principal / Erabilera nagusia..... Uso residencial / Bizitegitarako erabilera
Superficie de parcela (m2) / Partzelaren azalera (m2)..... 1.029,92
Tipología edificatoria / Eraikuntzaren tipologia..... Casa unifamiliar / Familia bakarreko etxe
Nº de plantas en catastro / Solairu-kopurua katastroaren arabera..... S+B+3
Estado de conservación / Kontserbazio-egoera..... Buena / Ona
Año Construcción - Rehabilitación / Eraikuntza - Birgaikuntza Urtea 1915
Estilo / Estilo..... Eclepticismo / Ekleptizismoa

FUENTES DE PROTECCIÓN DEL PATRIMONIO / ONDAREA BABESTEKO ITURRIAK

GV - Número de identificación / EJ - Identifikazio zenbakia..... 163
GV - Bien Calificado / EJ - Kalifikatutako Ondasuna
GV - Bien Inventariado / EJ - Inbentariatutako Ondasuna.....
 Monumento/Monumentua Conjunto monumental / Monumento multzoa
GV - Bien propuesto para ser Declarado / EJ - Izendatu dadin proposatutako Ondasuna.....
GV - Bien propuesto para protección local / EJ - Tokiko babesa eduki dezan proposatutako Ondasuna.....
GV - Otros bienes / EJ - Bestelako Ondasunak.....

PGOU / HAPO 2001 OTRAS FUENTES

OBSERVACIONES / OHARRAK

DECRETO 89/2001_22/05- BOPV Nº 106 _05-06-2001. CE1 DECRETO 89/2001_22/05- BOPV Nº 32 _14-08-2002. CE2 DECRETO 89/2001_22/05- BOPV Nº 35 _19-02-2002. CE3 DECRETO 89/2001_22/05- BOPV Nº 104 _04-06-2002

ORDENACIÓN / ANTOLAMENDUA

CALIFICACIÓN POR LA CAPV / EAE-KO KALIFIKAZIOA

Conjunto monumental: Area singularizada de Getxo ZONA B/Monumento multzoak: Getxoko eremu berezia B ZONA

GRADO DE PROTECCIÓN / BABES-MAILA

Nivel 1. Protección Especial (según Decreto Grado 3. Protección Básica) / 1. Maila. Babes Berezia (Dekretuaren arabera 3. Gradua. Oinarrizko Babesa)

GRADO DE AFECCIÓN / GAITZ-GRADUA

Según Decreto / Dekretuaren arabera

GRADO DE INTERVENCIÓN / ESKU-HARTZE MAILA

Según Decreto / Dekretuaren arabera



Basagoiti Etorbidea, 12

073/27/001

nº de referencia en el Catálogo de Patrimonio del Plan General / Erreferentzia zk. Plan Orokorren Katalogoan

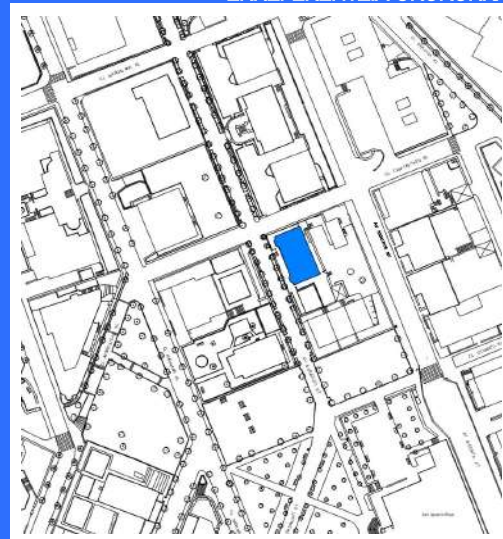
Dirección / Helbidea
Basagoiti Etorbidea, 12

REFERENCIA GENERAL
ERREFERENTZIA OROKORRA

Polígono / Poligonoa.....073
Manzana / Etxadia.....27
Parcela / Partzela.....001



Plano de situación general / Kokapen-orokorreko planoa



Plano de situación / Kokapen-planoa

FOTOGRAFÍAS / ARGAZKIAK



INFORMACIÓN / INFORMAZIOA

DATOS PRINCIPALES / DATU NAGUSIAK

Uso principal / Erabilera nagusia..... Uso residencial / Bizitegitarako erabilera
Superficie de parcela (m2) / Partzelaren azalera (m2)..... 1.018,04
Tipología edificatoria / Eraikuntzaren tipologia..... Casa / Etxea
Nº de plantas en catastro / Solairu-kopurua katastroaren arabera..... B+3
Estado de conservación / Kontserbazio-egoera..... Buena / Ona
Año Construcción - Rehabilitación / Eraikuntza - Birgaikuntza Urtea 1884
Estilo / Estilo.....

FUENTES DE PROTECCIÓN DEL PATRIMONIO / ONDAREA BABESTEKO ITURRIAK

GV - Número de identificación / EJ - Identifikazio zenbakia..... 290
GV - Bien Calificado / EJ - Kalifikatutako Ondasuna
GV - Bien Inventariado / EJ - Inbentariatutako Ondasuna.....
 Monumento/Monumentua Conjunto monumental / Monumento multzoa
GV - Bien propuesto para ser Declarado / EJ - Izendatu dadin proposatutako Ondasuna.....
GV - Bien propuesto para protección local / EJ - Tokiko babesa eduki dezan proposatutako Ondasuna.....
GV - Otros bienes / EJ - Bestelako Ondasunak.....

PGOU / HAPO 2001 OTRAS FUENTES

OBSERVACIONES / OHARRAK

DECRETO 89/2001_22/05- BOPV Nº 106 _05-06-2001. CE1 DECRETO 89/2001_22/05- BOPV Nº 32 _14-08-2002. CE2 DECRETO 89/2001_22/05- BOPV Nº 35 _19-02-2002. CE3 DECRETO 89/2001_22/05- BOPV Nº 104 _04-06-2002

ORDENACIÓN / ANTOLAMENDUA

CALIFICACIÓN POR LA CAPV / EAE-KO KALIFIKAZIOA

Conjunto monumental: Area singularizada de Getxo ZONA B/Monumento multzoak: Getxoko eremu berezia B ZONA

GRADO DE PROTECCIÓN / BABES-MAILA

Nivel 1. Protección Especial (según Decreto Grado 3. Protección Básica) / 1. Maila. Babes Berezia (Dekretuaren arabera 3. Gradua. Oinarrizko Babesa)

GRADO DE AFECCIÓN / GAITZ-GRADUA

Según Decreto / Dekretuaren arabera

GRADO DE INTERVENCIÓN / ESKU-HARTZE MAILA

Según Decreto / Dekretuaren arabera



Basagoiti Etorbidea, 15

073/28/005

nº de referencia en el Catálogo de Patrimonio del Plan General / Erreferentzia zk. Plan Orokorren Katalogoan

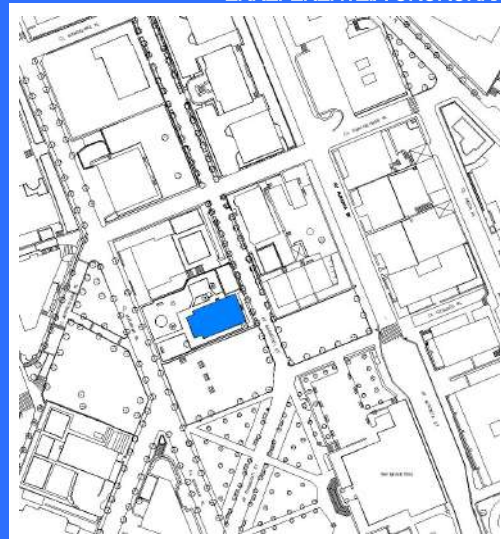
Dirección / Helbidea
Basagoiti Etorbidea, 15

REFERENCIA GENERAL
ERREFERENTZIA OROKORRA

Polígono / Poligonoa.....073
Manzana / Etxadia.....28
Parcela / Partzela.....005



Plano de situación general / Kokapen-orokorreko planoa



Plano de situación / Kokapen-planoa

FOTOGRAFÍAS / ARGAZKIAK



INFORMACIÓN / INFORMAZIOA

DATOS PRINCIPALES / DATU NAGUSIAK

Uso principal / Erabilera nagusia..... Uso residencial / Bizitegitarako erabilera
Superficie de parcela (m2) / Partzelaren azalera (m2).....901,24
Tipología edificatoria / Eraikuntzaren tipologia..... Bloque abierto / bloke irekia
Nº de plantas en catastro / Solairu-kopurua katastroaren arabera.....S+B+3
Estado de conservación / Kontserbazio-egoera.....Buena / Ona
Año Construcción - Rehabilitación / Eraikuntza - Birgaikuntza Urtea 1890
Estilo / Estilo.....Neoclasicismo / Neoklasizismoa

FUENTES DE PROTECCIÓN DEL PATRIMONIO / ONDAREA BABESTEKO ITURRIAK

GV - Número de identificación / EJ - Identifikazio zenbakia..... 155
GV - Bien Calificado / EJ - Kalifikatutako Ondasuna
GV - Bien Inventariado / EJ - Inbentariatutako Ondasuna.....
 Monumento/Monumentua Conjunto monumental / Monumento multzoa
GV - Bien propuesto para ser Declarado / EJ - Izendatu dadin proposatutako Ondasuna.....
GV - Bien propuesto para protección local / EJ - Tokiko babesa eduki dezan proposatutako Ondasuna.....
GV - Otros bienes / EJ - Bestelako Ondasunak.....
PGOU / HAPO 2001 OTRAS FUENTES

OBSERVACIONES / OHARRAK

DECRETO 89/2001_22/05- BOPV Nº 106 _05-06-2001. CE1 DECRETO 89/2001_22/05- BOPV Nº 32 _14-08-2002. CE2 DECRETO 89/2001_22/05- BOPV Nº 35 _19-02-2002. CE3 DECRETO 89/2001_22/05- BOPV Nº 104 _04-06-2002

ORDENACIÓN / ANTOLAMENDUA

CALIFICACIÓN POR LA CAPV / EAE-KO KALIFIKAZIOA

Conjunto monumental: Area singularizada de Getxo ZONA B/Monumento multzoak: Getxoko eremu berezia B ZONA

GRADO DE PROTECCIÓN / BABES-MAILA

Nivel 1. Protección Especial (según Decreto Grado 3. Protección Básica) / 1. Maila. Babes Berezia (Dekretuaren arabera 3. Gradua. Oinarrizko Babesa)

GRADO DE AFECCIÓN / GAITZ-GRADUA

Según Decreto / Dekretuaren arabera

GRADO DE INTERVENCIÓN / ESKU-HARTZE MAILA

Según Decreto / Dekretuaren arabera

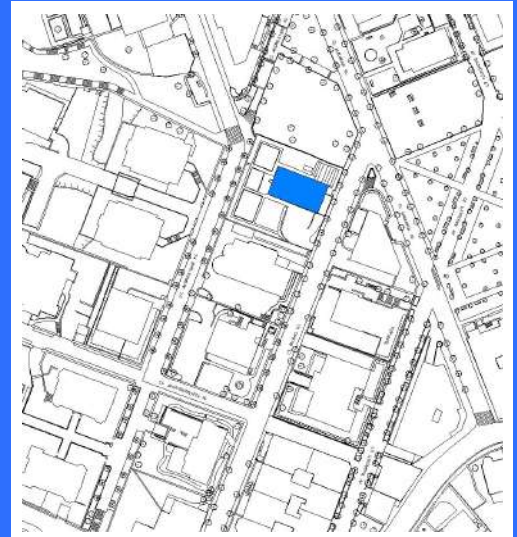
Dirección / Helbidea
Bilbao, 04

REFERENCIA GENERAL
ERREFERENTZIA OROKORRA

Polígono / Poligonoa.....073
Manzana / Etxadia.....29
Parcela / Partzela.....003



Plano de situación general / Kokapen-orokorreko planoa



Plano de situación / Kokapen-planoa

FOTOGRAFÍAS / ARGAZKIAK



INFORMACIÓN / INFORMAZIOA

DATOS PRINCIPALES / DATU NAGUSIAK

Uso principal / Erabilera nagusia..... Uso residencial / Bizitegitarako erabilera
Superficie de parcela (m2) / Partzelaren azalera (m2).....950,50
Tipología edificatoria / Eraikuntzaren tipologia..... Bloque abierto / bloke irekia
Nº de plantas en catastro / Solairu-kopurua katastroaren arabera.....B+5
Estado de conservación / Kontserbazio-egoera.....Buena / Ona
Año Construcción - Rehabilitación / Eraikuntza - Birgaikuntza Urtea 1935
Estilo / Estilo.....Racionalista / Arrazionalista

FUENTES DE PROTECCIÓN DEL PATRIMONIO / ONDAREA BABESTEKO ITURRIAK

GV - Número de identificación / EJ - Identifikazio zenbakia.....283
GV - Bien Calificado / EJ - Kalifikatutako Ondasuna
GV - Bien Inventariado / EJ - Inbentariatutako Ondasuna.....
 Monumento/Monumentua Conjunto monumental / Monumento multzoa
GV - Bien propuesto para ser Declarado / EJ - Izendatu dadin proposatutako Ondasuna.....
GV - Bien propuesto para protección local / EJ - Tokiko babesa eduki dezan proposatutako Ondasuna.....
GV - Otros bienes / EJ - Bestelako Ondasunak.....

PGOU / HAPO 2001 OTRAS FUENTES

OBSERVACIONES / OHARRAK

DECRETO 89/2001_22/05- BOPV Nº 106 _05-06-2001. CE1 DECRETO 89/2001_22/05- BOPV Nº 32 _14-08-2002. CE2 DECRETO 89/2001_22/05- BOPV Nº 35 _19-02-2002. CE3 DECRETO 89/2001_22/05- BOPV Nº 104 _04-06-2002

ORDENACIÓN / ANTOLAMENDUA

CALIFICACIÓN POR LA CAPV / EAE-KO KALIFIKAZIOA

Conjunto monumental: Area singularizada de Getxo ZONA B/Monumento multzoak: Getxoko eremu berezia B ZONA

GRADO DE PROTECCIÓN / BABES-MAILA

Nivel 1. Protección Especial (según Decreto Grado 3. Protección Básica) / 1. Maila. Babes Berezia (Dekretuaren arabera 3. Gradua. Oinarrizko Babesa)

GRADO DE AFECCIÓN / GAITZ-GRADUA

Según Decreto / Dekretuaren arabera

GRADO DE INTERVENCIÓN / ESKU-HARTZE MAILA

Según Decreto / Dekretuaren arabera



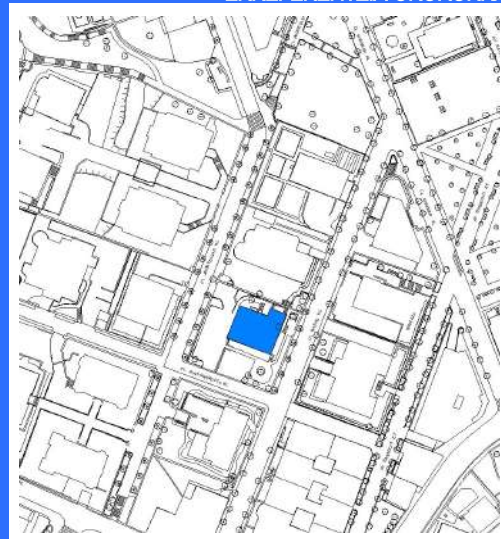
Dirección / Helbidea
Bilbao, 08

REFERENCIA GENERAL
ERREFERENTZIA OROKORRA

Polígono / Poligonoa.....073
Manzana / Etxadia.....29
Parcela / Partzela.....005



Plano de situación general / Kokapen-orokorreko planoa



Plano de situación / Kokapen-planoa

FOTOGRAFÍAS / ARGAZKIAK



INFORMACIÓN / INFORMAZIOA

DATOS PRINCIPALES / DATU NAGUSIAK

Uso principal / Erabilera nagusia..... Uso residencial / Bizitegitarako erabilera
Superficie de parcela (m2) / Partzelaren azalera (m2).....901,24
Tipología edificatoria / Eraikuntzaren tipologia.....Casa unifamiliar / Familia bakarreko etxe
Nº de plantas en catastro / Solairu-kopurua katastroaren arabera.....S+B+3
Estado de conservación / Kontserbazio-egoera.....Buena / Ona
Año Construcción - Rehabilitación / Eraikuntza - Birgaikuntza Urtea 1920
Estilo / Estilo.....Eclepticismo-Neovasco / Ekleptizismo- Euskal estilo berria

FUENTES DE PROTECCIÓN DEL PATRIMONIO / ONDAREA BABESTEKO ITURRIAK

GV - Número de identificación / EJ - Identifikazio zenbakia..... 166
GV - Bien Calificado / EJ - Kalifikatutako Ondasuna
GV - Bien Inventariado / EJ - Inbentariatutako Ondasuna.....
 Monumento/Monumentua Conjunto monumental / Monumento multzoa
GV - Bien propuesto para ser Declarado / EJ - Izendatu dadin proposatutako Ondasuna.....
GV - Bien propuesto para protección local / EJ - Tokiko babesa eduki dezan proposatutako Ondasuna.....
GV - Otros bienes / EJ - Bestelako Ondasunak.....

PGOU / HAPO 2001 OTRAS FUENTES

OBSERVACIONES / OHARRAK

DECRETO 89/2001_22/05- BOPV Nº 106 _05-06-2001. CE1 DECRETO 89/2001_22/05- BOPV Nº 32 _14-08-2002. CE2 DECRETO 89/2001_22/05- BOPV Nº 35 _19-02-2002. CE3 DECRETO 89/2001_22/05- BOPV Nº 104 _04-06-2002

ORDENACIÓN / ANTOLAMENDUA

CALIFICACIÓN POR LA CAPV / EAE-KO KALIFIKAZIOA

Conjunto monumental: Area singularizada de Getxo ZONA B/Monumento multzoak: Getxoko eremu berezia B ZONA

GRADO DE PROTECCIÓN / BABES-MAILA

Nivel 1. Protección Especial (según Decreto Grado 3. Protección Básica) / 1. Maila. Babes Berezia (Dekretuaren arabera 3. Gradua. Oinarrizko Babesa)

GRADO DE AFECCIÓN / GAITZ-GRADUA

Según Decreto / Dekretuaren arabera

GRADO DE INTERVENCIÓN / ESKU-HARTZE MAILA

Según Decreto / Dekretuaren arabera



Dirección / Helbidea
Plaza San Ignacio, 1A

REFERENCIA GENERAL
ERREFERENTZIA OROKORRA

Polígono / Poligonoa.....073
Manzana / Etxadia.....31
Parcela / Partzela.....001



Plano de situación general / Kokapen-orokorreko planoa



Plano de situación / Kokapen-planoa

FOTOGRAFÍAS / ARGAZKIAK



INFORMACIÓN / INFORMAZIOA

DATOS PRINCIPALES / DATU NAGUSIAK

Uso principal / Erabilera nagusia.....Dotacional / Zuzkidura
Superficie de parcela (m2) / Partzelaren azalera (m2).....1.871,70
Tipología edificatoria / Eraikuntzaren tipologia.....Religiosa / Erljijsosa
Nº de plantas en catastro / Solairu-kopurua katastroaren arabera.....S+B+2
Estado de conservación / Kontserbazio-egoera.....Buena / Ona
Año Construcción - Rehabilitación / Eraikuntza - Birgaikuntza Urtea1892
Estilo / Estilo.....Ecléctico, Historicismo, Neogótico / Eklektizismoa, Historizismoa, Gotiko berria

FUENTES DE PROTECCIÓN DEL PATRIMONIO / ONDAREA BABESTEKO ITURRIAK

GV - Número de identificación / EJ - Identifikazio zenbakia.....175
GV - Bien Calificado / EJ - Kalifikatutako Ondasuna
GV - Bien Inventariado / EJ - Inbentariatutako Ondasuna.....
 Monumento/Monumentua Conjunto monumental / Monumento multzoa
GV - Bien propuesto para ser Declarado / EJ - Izendatu dadin proposatutako Ondasuna.....
GV - Bien propuesto para protección local / EJ - Tokiko babesa eduki dezan proposatutako Ondasuna.....
GV - Otros bienes / EJ - Bestelako Ondasunak.....

PGOU / HAPO 2001 OTRAS FUENTES

OBSERVACIONES / OHARRAK

DECRETO 89/2001_22/05- BOPV Nº 106 _05-06-2001. CE1 DECRETO 89/2001_22/05- BOPV Nº 32 _14-08-2002. CE2 DECRETO 89/2001_22/05- BOPV Nº 35 _19-02-2002. CE3 DECRETO 89/2001_22/05- BOPV Nº 104 _04-06-2002

ORDENACIÓN / ANTOLAMENDUA

CALIFICACIÓN POR LA CAPV / EAE-KO KALIFIKAZIOA

Conjunto monumental: Area singularizada de Getxo ZONA B/Monumento multzoak: Getxoko eremu berezia B ZONA

GRADO DE PROTECCIÓN / BABES-MAILA

Nivel 1. Protección Especial (según Decreto Grado 1. Protección Especial) / 1. Maila. Babes Berezia (Dekretuaren arabera 1. Gradua, Babes Berezia)

GRADO DE AFECCIÓN / GAITZ-GRADUA

Según Decreto / Dekretuaren arabera

GRADO DE INTERVENCIÓN / ESKU-HARTZE MAILA

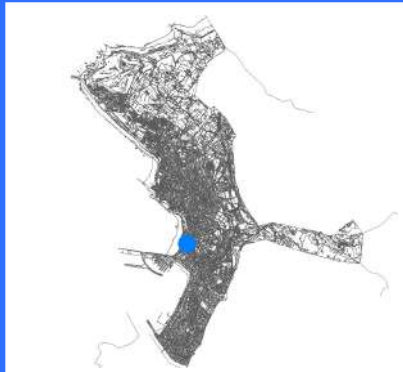
Según Decreto / Dekretuaren arabera

Dirección / Helbidea

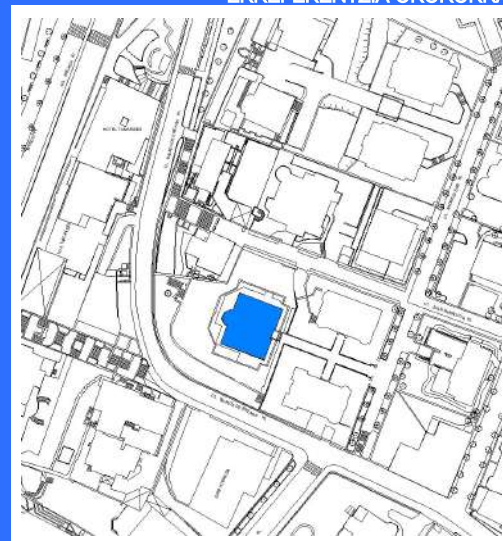
Andrés Isasi, 12

REFERENCIA GENERAL
ERREFERENTZIA OROKORRA

Polígono / Poligonoa.....073
Manzana / Etxadia.....34
Parcela / Partzela.....002



Plano de situación general / Kokapen-orokorreko planoa



Plano de situación / Kokapen-planoa

FOTOGRAFÍAS / ARGAZKIAK



INFORMACIÓN / INFORMAZIOA

DATOS PRINCIPALES / DATU NAGUSIAK

Uso principal / Erabilera nagusia..... Uso residencial / Bizitegitarako erabilera
Superficie de parcela (m2) / Partzelaren azalera (m2)..... 1.926,65
Tipología edificatoria / Eraikuntzaren tipologia.....Palacio / Jauregia
Nº de plantas en catastro / Solairu-kopurua katastroaren arabera.....S+B+2
Estado de conservación / Kontserbazio-egoera.....Buena / Ona
Año Construcción - Rehabilitación / Eraikuntza - Birgaikuntza Urtea 1866
Estilo / Estilo.....Eclepticismo / Ekleptizismoa

FUENTES DE PROTECCIÓN DEL PATRIMONIO / ONDAREA BABESTEKO ITURRIAK

GV - Número de identificación / EJ - Identifikazio zenbakia..... 151
GV - Bien Calificado / EJ - Kalifikatutako Ondasuna
GV - Bien Inventariado / EJ - Inbentariatutako Ondasuna.....
 Monumento/Monumentua Conjunto monumental / Monumento multzoa
GV - Bien propuesto para ser Declarado / EJ - Izendatu dadin proposatutako Ondasuna.....
GV - Bien propuesto para protección local / EJ - Tokiko babesa eduki dezan proposatutako Ondasuna.....
GV - Otros bienes / EJ - Bestelako Ondasunak.....

PGOU / HAPO 2001 OTRAS FUENTES

OBSERVACIONES / OHARRAK

DECRETO 89/2001_22/05- BOPV Nº 106 _05-06-2001. CE1 DECRETO 89/2001_22/05- BOPV Nº 32 _14-08-2002. CE2 DECRETO 89/2001_22/05- BOPV Nº 35 _19-02-2002. CE3 DECRETO 89/2001_22/05- BOPV Nº 104 _04-06-2002

ORDENACIÓN / ANTOLAMENDUA

CALIFICACIÓN POR LA CAPV / EAE-KO KALIFIKAZIOA

Conjunto monumental: Area singularizada de Getxo ZONA B/Monumento multzoak: Getxoko eremu berezia B ZONA

GRADO DE PROTECCIÓN / BABES-MAILA

Nivel 1. Protección Especial (según Decreto Grado 2. Protección Media) / 1. Maila. Babes Berezia (Dekretuaren arabera 2. Gradua. Babes ertaina)

GRADO DE AFECCIÓN / GAITZ-GRADUA

Según Decreto / Dekretuaren arabera

GRADO DE INTERVENCIÓN / ESKU-HARTZE MAILA

Según Decreto / Dekretuaren arabera

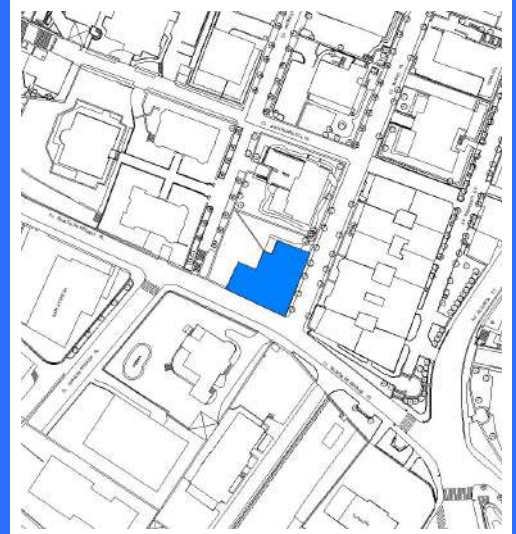
Dirección / Helbidea
Bilbao, 12, 14

REFERENCIA GENERAL
ERREFERENTZIA OROKORRA

Polígono / Poligonoa.....073
Manzana / Etxadia.....37
Parcela / Partzela.....002



Plano de situación general / Kokapen-orokorreko planoa



Plano de situación / Kokapen-planoa

FOTOGRAFÍAS / ARGAZKIAK



INFORMACIÓN / INFORMAZIOA

DATOS PRINCIPALES / DATU NAGUSIAK

Uso principal / Erabilera nagusia..... Uso residencial / Bizitegitarako erabilera
Superficie de parcela (m2) / Partzelaren azalera (m2)..... 787,31
Tipología edificatoria / Eraikuntzaren tipologia..... Bloque lineal / Lerro-bloke mota
Nº de plantas en catastro / Solairu-kopurua katastroaren arabera..... B+5
Estado de conservación / Kontserbazio-egoera..... Buena / Ona
Año Construcción - Rehabilitación / Eraikuntza - Birgaikuntza Urtea 1915
Estilo / Estilo.....

FUENTES DE PROTECCIÓN DEL PATRIMONIO / ONDAREA BABESTEKO ITURRIAK

GV - Número de identificación / EJ - Identifikazio zenbakia..... 282
GV - Bien Calificado / EJ - Kalifikatutako Ondasuna
GV - Bien Inventariado / EJ - Inbentariatutako Ondasuna.....
 Monumento/Monumentua Conjunto monumental / Monumento multzoa
GV - Bien propuesto para ser Declarado / EJ - Izendatu dadin proposatutako Ondasuna.....
GV - Bien propuesto para protección local / EJ - Tokiko babesa eduki dezan proposatutako Ondasuna.....
GV - Otros bienes / EJ - Bestelako Ondasunak.....

PGOU / HAPO 2001 OTRAS FUENTES

OBSERVACIONES / OHARRAK

DECRETO 89/2001_22/05- BOPV Nº 106 _05-06-2001. CE1 DECRETO 89/2001_22/05- BOPV Nº 32 _14-08-2002. CE2 DECRETO 89/2001_22/05- BOPV Nº 35 _19-02-2002. CE3 DECRETO 89/2001_22/05- BOPV Nº 104 _04-06-2002

ORDENACIÓN / ANTOLAMENDUA

CALIFICACIÓN POR LA CAPV / EAE-KO KALIFIKAZIOA

Conjunto monumental: Area singularizada de Getxo ZONA B/Monumento multzoak: Getxoko eremu berezia B ZONA

GRADO DE PROTECCIÓN / BABES-MAILA

Nivel 1. Protección Especial (según Decreto Grado 3. Protección Básica) / 1. Maila. Babes Berezia (Dekretuaren arabera 3. Gradua. Oinarrizko Babesa)

GRADO DE AFECCIÓN / GAITZ-GRADUA

Según Decreto / Dekretuaren arabera

GRADO DE INTERVENCIÓN / ESKU-HARTZE MAILA

Según Decreto / Dekretuaren arabera



Casa de vecinos

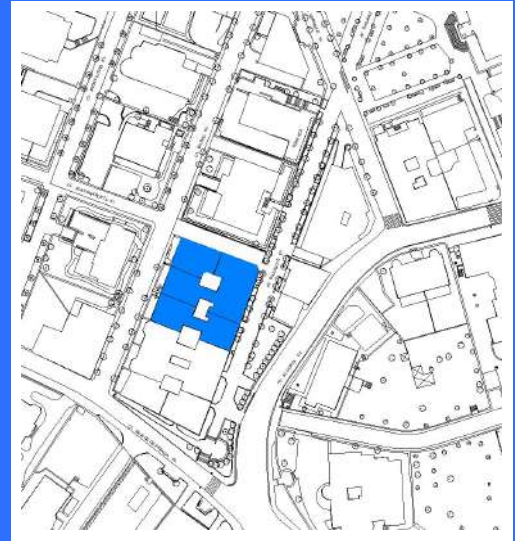
073/38/001-002
-003-004

nº de referencia en el Catálogo de Patrimonio del Plan General / Erreferentzia zk. Plan Orokorren Katalogoan

Dirección / Helbidea
Basagoiti Etorbidea,05 / Bilbao, 05, 07,
09 / Juan Barroeta, 01, 01B

REFERENCIA GENERAL
ERREFERENTZIA OROKORRA

Polígono / Poligonoa.....073
Manzana / Etxadia.....38
Parcela / Partzela.....001-002-003-004



Plano de situación general / Kokapen-orokorreko planoa

Plano de situación / Kokapen-planoa

FOTOGRAFÍAS / ARGAZKIAK



INFORMACIÓN / INFORMAZIOA

DATOS PRINCIPALES / DATU NAGUSIAK

Uso principal / Erabilera nagusia..... Uso residencial / Bizitegitarako erabilera
Superficie de parcela (m2) / Partzelaren azalera (m2).....993,08
Tipología edificatoria / Eraikuntzaren tipologia.....Manzana cerrada / Etxe-uharte itxi
Nº de plantas en catastro / Solairu-kopurua katastroaren arabera.....S+B+3
Estado de conservación / Kontserbazio-egoera.....Buena / Ona
Año Construcción - Rehabilitación / Eraikuntza - Birgaikuntza Urtea 1910
Estilo / Estilo.....Eclepticismo-Neovasco / Ekleptizismo- Euskal estilo berria

FUENTES DE PROTECCIÓN DEL PATRIMONIO / ONDAREA BABESTEKO ITURRIAK

GV - Número de identificación / EJ - Identifikazio zenbakia..... 171
GV - Bien Calificado / EJ - Kalifikatutako Ondasuna
GV - Bien Inventariado / EJ - Inbentariatutako Ondasuna.....
 Monumento/Monumentua Conjunto monumental / Monumento multzoa
GV - Bien propuesto para ser Declarado / EJ - Izendatu dadin proposatutako Ondasuna.....
GV - Bien propuesto para protección local / EJ - Tokiko babesa eduki dezan proposatutako Ondasuna.....
GV - Otros bienes / EJ - Bestelako Ondasunak.....

PGOU / HAPO 2001 OTRAS FUENTES

OBSERVACIONES / OHARRAK

DECRETO 89/2001_22/05- BOPV Nº 106 _05-06-2001. CE1 DECRETO 89/2001_22/05-
BOPV Nº 32 _14-08-2002. CE2 DECRETO 89/2001_22/05- BOPV Nº 35 _19-02-2002. CE3
DECRETO 89/2001_22/05- BOPV Nº 104 _04-06-2002

ORDENACIÓN / ANTOLAMENDUA

CALIFICACIÓN POR LA CAPV / EAE-KO KALIFIKAZIOA

Conjunto monumental: Area singularizada de Getxo ZONA B/Monumento multzoak: Getxoko eremu berezia B ZONA

GRADO DE PROTECCIÓN / BABES-MAILA

Nivel 1. Protección Especial (según Decreto Grado 2. Protección Media) / 1. Maila. Babes Berezia (Dekretuaren arabera 2. Gradua. Babes ertaina)

GRADO DE AFECCIÓN / GAITZ-GRADUA

Según Decreto / Dekretuaren arabera

GRADO DE INTERVENCIÓN / ESKU-HARTZE MAILA

Según Decreto / Dekretuaren arabera



Dirección / Helbidea

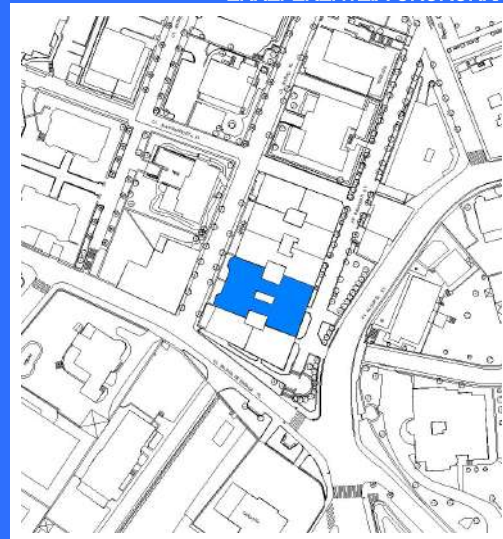
Basagoiti Etorbidea, 03 / Bilbao, 11, 13

REFERENCIA GENERAL
ERREFERENTZIA OROKORRA

Polígono / Poligonoa.....073
Manzana / Etxadia.....38
Parcela / Partzela.....005




Plano de situación general / Kokapen-orokorreko plano



Plano de situación / Kokapen-planoa

FOTOGRAFÍAS / ARGAZKIAK



INFORMACIÓN / INFORMAZIOA

DATOS PRINCIPALES / DATU NAGUSIAK

Uso principal / Erabilera nagusia..... Uso residencial / Bizitegitarako erabilera
Superficie de parcela (m2) / Partzelaren azalera (m2).....613,35
Tipología edificatoria / Eraikuntzaren tipologia.....Manzana cerrada / Etxe-uharte itxi
Nº de plantas en catastro / Solairu-kopurua katastroaren arabera.....S+B+4
Estado de conservación / Kontserbazio-egoera.....Buena / Ona
Año Construcción - Rehabilitación / Eraikuntza - Birgaikuntza Urtea1935
Estilo / Estilo.....Eclepticismo / Ekleptizismoa

FUENTES DE PROTECCIÓN DEL PATRIMONIO / ONDAREA BABESTEKO ITURRIAK

GV - Número de identificación / EJ - Identifikazio zenbakia.....158
GV - Bien Calificado / EJ - Kalifikatutako Ondasuna
GV - Bien Inventariado / EJ - Inbentariatutako Ondasuna.....
 Monumento/Monumentua Conjunto monumental / Monumento multzoa
GV - Bien propuesto para ser Declarado / EJ - Izendatu dadin proposatutako Ondasuna.....
GV - Bien propuesto para protección local / EJ - Tokiko babesa eduki dezan proposatutako Ondasuna.....
GV - Otros bienes / EJ - Bestelako Ondasunak.....

PGOU / HAPO 2001 OTRAS FUENTES

OBSERVACIONES / OHARRAK

DECRETO 89/2001_22/05- BOPV Nº 106 _05-06-2001. CE1 DECRETO 89/2001_22/05- BOPV Nº 32 _14-08-2002. CE2 DECRETO 89/2001_22/05- BOPV Nº 35 _19-02-2002. CE3 DECRETO 89/2001_22/05- BOPV Nº 104 _04-06-2002

ORDENACIÓN / ANTOLAMENDUA

CALIFICACIÓN POR LA CAPV / EAE-KO KALIFIKAZIOA

Conjunto monumental: Area singularizada de Getxo ZONA B/Monumento multzoak: Getxoko eremu berezia B ZONA

GRADO DE PROTECCIÓN / BABES-MAILA

Nivel 1. Protección Especial (según Decreto Grado 3. Protección Básica) / 1. Maila. Babes Berezia (Dekretuaren arabera 3. Gradua. Oinarrizko Babesa)

GRADO DE AFECCIÓN / GAITZ-GRADUA

Según Decreto / Dekretuaren arabera

GRADO DE INTERVENCIÓN / ESKU-HARTZE MAILA

Según Decreto / Dekretuaren arabera



Ukondo

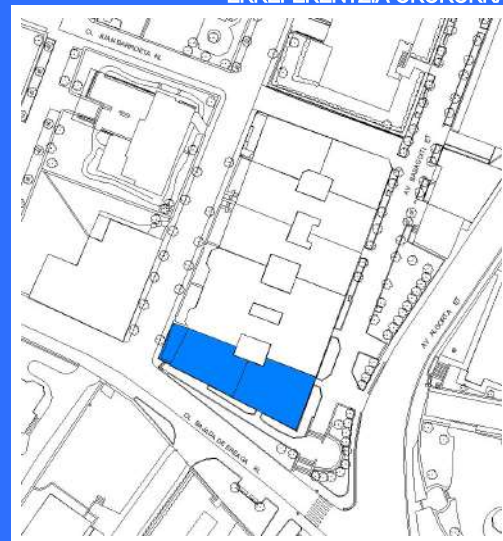
073/38/007-006

nº de referencia en el Catálogo de Patrimonio del Plan General / Erreferentzia zk. Plan Orokorren Katalogoan

Dirección / Helbidea
Basagoiti Etorbidea, 01/ Bajada de Ereaga, 04

REFERENCIA GENERAL
ERREFERENTZIA OROKORRA

Polígono / Poligonoa.....**073**
 Manzana / Etxadia.....**38**
 Parcela / Partzela.....**007-006**



Plano de situación general / Kokapen-orokorreko planoa

Plano de situación / Kokapen-planoa

FOTOGRAFÍAS / ARGAZKIAK



INFORMACIÓN / INFORMAZIOA

DATOS PRINCIPALES / DATU NAGUSIAK

Uso principal / Erabilera nagusia..... Uso residencial / Bizitegitarako erabilera
 Superficie de parcela (m2) / Partzelaren azalera (m2).....389,63
 Tipología edificatoria / Eraikuntzaren tipologia.....Manzana cerrada / etxe-uharte itxi
 Nº de plantas en catastro / Solairu-kopurua katastroaren arabera.....B+3
 Estado de conservación / Kontserbazio-egoera.....Buena / Ona
 Año Construcción - Rehabilitación / Eraikuntza - Birgaikuntza Urtea 1915
 Estilo / Estilo.....Eclepticismo-Neovasco / Ekleptizismo- Euskal estilo berria

FUENTES DE PROTECCIÓN DEL PATRIMONIO / ONDAREA BABESTEKO ITURRIAK

GV - Número de identificación / EJ - Identifikazio zenbakia..... 154
 GV - Bien Calificado / EJ - Kalifikatutako Ondasuna
 GV - Bien Inventariado / EJ - Inbentariatutako Ondasuna.....
 Monumento/Monumentua Conjunto monumental / Monumento multzoa
 GV - Bien propuesto para ser Declarado / EJ - Izendatu dadin proposatutako Ondasuna.....
 GV - Bien propuesto para protección local / EJ - Tokiko babesa eduki dezan proposatutako Ondasuna.....
 GV - Otros bienes / EJ - Bestelako Ondasunak.....

PGOU / HAPO 2001 OTRAS FUENTES

OBSERVACIONES / OHARRAK

DECRETO 89/2001_22/05- BOPV Nº 106 _05-06-2001. CE1 DECRETO 89/2001_22/05- BOPV Nº 32 _14-08-2002. CE2 DECRETO 89/2001_22/05- BOPV Nº 35 _19-02-2002. CE3 DECRETO 89/2001_22/05- BOPV Nº 104 _04-06-2002

ORDENACIÓN / ANTOLAMENDUA

CALIFICACIÓN POR LA CAPV / EAE-KO KALIFIKAZIOA

Conjunto monumental: Area singularizada de Getxo ZONA B/Monumento multzoak: Getxoko eremu berezia B ZONA

GRADO DE PROTECCIÓN / BABES-MAILA

Nivel 1. Protección Especial (según Decreto Grado 3. Protección Básica) / 1. Maila. Babes Berezia (Dekretuaren arabera 3. Gradua. Oinarrizko Babesa)

GRADO DE AFECCIÓN / GAITZ-GRADUA

Según Decreto / Dekretuaren arabera

GRADO DE INTERVENCIÓN / ESKU-HARTZE MAILA

Según Decreto / Dekretuaren arabera

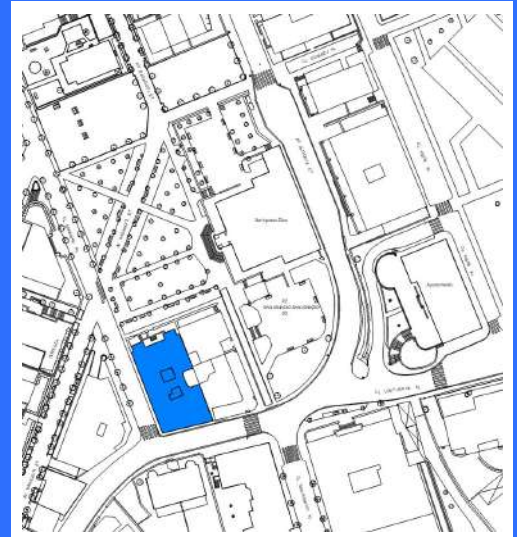
Dirección / Helbidea
Miramar, 02

REFERENCIA GENERAL
ERREFERENTZIA OROKORRA

Polígono / Poligonoa.....073
Manzana / Etxadia.....39
Parcela / Partzela.....002



Plano de situación general / Kokapen-orokorreko plano



Plano de situación / Kokapen-planoa

FOTOGRAFÍAS / ARGAZKIAK



INFORMACIÓN / INFORMAZIOA

DATOS PRINCIPALES / DATU NAGUSIAK

Uso principal / Erabilera nagusia..... Uso residencial / Bizitegitarako erabilera
Superficie de parcela (m2) / Partzelaren azalera (m2)..... 618,05
Tipología edificatoria / Eraikuntzaren tipologia..... Casa / Etxea
Nº de plantas en catastro / Solairu-kopurua katastroaren arabera..... S+B+3
Estado de conservación / Kontserbazio-egoera..... Buena / Ona
Año Construcción - Rehabilitación / Eraikuntza - Birgaikuntza Urtea 1921
Estilo / Estilo..... Eclepticismo / Ekleptizismoa

FUENTES DE PROTECCIÓN DEL PATRIMONIO / ONDAREA BABESTEKO ITURRIAK

GV - Número de identificación / EJ - Identifikazio zenbakia..... 241
GV - Bien Calificado / EJ - Kalifikatutako Ondasuna
GV - Bien Inventariado / EJ - Inbentariatutako Ondasuna.....
 Monumento/Monumentua Conjunto monumental / Monumento multzoa
GV - Bien propuesto para ser Declarado / EJ - Izendatu dadin proposatutako Ondasuna.....
GV - Bien propuesto para protección local / EJ - Tokiko babesa eduki dezan proposatutako Ondasuna.....
GV - Otros bienes / EJ - Bestelako Ondasunak.....

PGOU / HAPO 2001 OTRAS FUENTES

OBSERVACIONES / OHARRAK

DECRETO 89/2001_22/05- BOPV Nº 106 _05-06-2001. CE1 DECRETO 89/2001_22/05- BOPV Nº 32 _14-08-2002. CE2 DECRETO 89/2001_22/05- BOPV Nº 35 _19-02-2002. CE3 DECRETO 89/2001_22/05- BOPV Nº 104 _04-06-2002

ORDENACIÓN / ANTOLAMENDUA

CALIFICACIÓN POR LA CAPV / EAE-KO KALIFIKAZIOA

Conjunto monumental: Area singularizada de Getxo ZONA B/Monumento multzoak: Getxoko eremu berezia B ZONA

GRADO DE PROTECCIÓN / BABES-MAILA

Nivel 1. Protección Especial (según Decreto Grado 2. Protección Media) / 1. Maila. Babes Berezia (Dekretuaren arabera 2. Gradua. Babes ertaina)

GRADO DE AFECCIÓN / GAITZ-GRADUA

Según Decreto / Dekretuaren arabera

GRADO DE INTERVENCIÓN / ESKU-HARTZE MAILA

Según Decreto / Dekretuaren arabera



Casa Txiskiena, 02

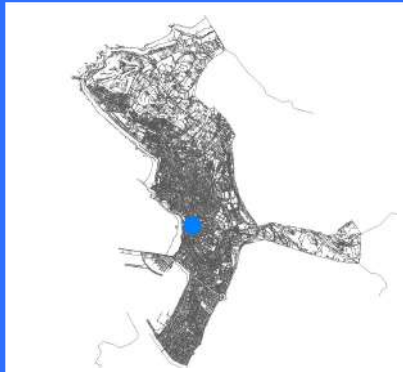
074/02/001-003

nº de referencia en el Catálogo de Patrimonio del Plan General / Erreferentzia zk. Plan Orokorren Katalogoan

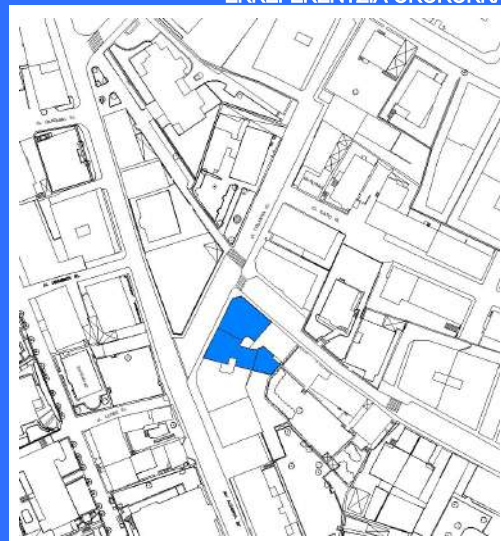
Dirección / Helbidea
Txiskiena, 02

REFERENCIA GENERAL
ERREFERENTZIA OROKORRA

Polígono / Poligonoa.....074
Manzana / Etxadia.....02
Parcela / Partzela.....001-003



Plano de situación general / Kokapen-orokorreko planoa



Plano de situación / Kokapen-planoa

FOTOGRAFÍAS / ARGAZKIAK



INFORMACIÓN / INFORMAZIOA

DATOS PRINCIPALES / DATU NAGUSIAK

Uso principal / Erabilera nagusia..... Uso residencial / Bizitegitarako erabilera
Superficie de parcela (m2) / Partzelaren azalera (m2).....362,59
Tipología edificatoria / Eraikuntzaren tipologia.....Bloque lineal / Lerro-bloke mota
Nº de plantas en catastro / Solairu-kopurua katastroaren arabera.....B+4
Estado de conservación / Kontserbazio-egoera.....Buena / Ona
Año Construcción - Rehabilitación / Eraikuntza - Birgaikuntza Urtea 1925
Estilo / Estilo..... Neo-barroco / Barroko berria

FUENTES DE PROTECCIÓN DEL PATRIMONIO / ONDAREA BABESTEKO ITURRIAK

GV - Número de identificación / EJ - Identifikazio zenbakia..... 177
GV - Bien Calificado / EJ - Kalifikatutako Ondasuna
GV - Bien Inventariado / EJ - Inbentariatutako Ondasuna.....
 Monumento/Monumentua Conjunto monumental / Monumento multzoa
GV - Bien propuesto para ser Declarado / EJ - Izendatu dadin proposatutako Ondasuna.....
GV - Bien propuesto para protección local / EJ - Tokiko babesa eduki dezan proposatutako Ondasuna.....
GV - Otros bienes / EJ - Bestelako Ondasunak.....
PGOU / HAPO 2001 OTRAS FUENTES

OBSERVACIONES / OHARRAK

ORDENACIÓN / ANTOLAMENDUA

CALIFICACIÓN POR LA CAPV / EAE-KO KALIFIKAZIOA

GRADO DE PROTECCIÓN / BABES-MAILA

Grado 3. Protección Básica / 3. Maila. Oinarrizko Babesa

GRADO DE AFECCIÓN / GAITZ-GRADUA

Envolvente de edificio en su integridad / Eraikinaren ingurutzailea bere osotasunean

GRADO DE INTERVENCIÓN / ESKU-HARTZE MAILA

3. Consolidación / Finkapena - 4. Reforma / Eraberritzea



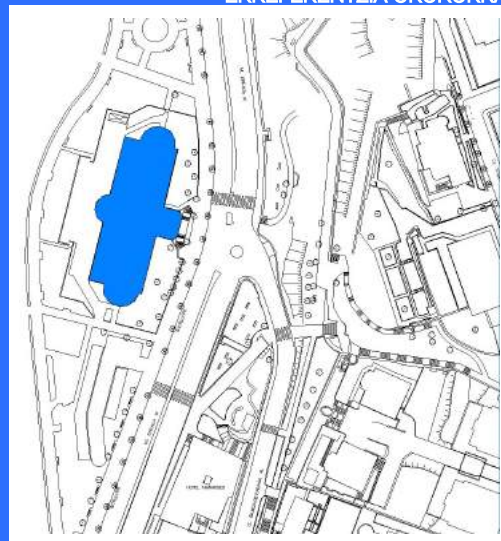
Dirección / Helbidea
Ereagako Kaia, 3

**REFERENCIA GENERAL
 ERREFERENTZIA OROKORRA**

Polígono / Poligonoa.....**079**
 Manzana / Etxadia.....**05**
 Parcela / Partzela.....**001**



Plano de situación general / Kokapen-orokorreko planoa



Plano de situación / Kokapen-planoa

FOTOGRAFÍAS / ARGAZKIAK



INFORMACIÓN / INFORMAZIOA

DATOS PRINCIPALES / DATU NAGUSIAK

Uso principal / Erabilera nagusia..... Uso terciario / Hirugarren sektoreko erabilera
 Superficie de parcela (m2) / Partzelaren azalera (m2)..... 2.669,80
 Tipología edificatoria / Eraikuntzaren tipologia..... Balneario / Bainu-etxea
 Nº de plantas en catastro / Solairu-kopurua katastroaren arabera..... S+B+2
 Estado de conservación / Kontserbazio-egoera..... Buena / Ona
 Año Construcción - Rehabilitación / Eraikuntza - Birgaikuntza Urtea 1910
 Estilo / Estilo..... Eclepticismo-Neovasco / Ekleptizismo- Euskal estilo berria

FUENTES DE PROTECCIÓN DEL PATRIMONIO / ONDAREA BABESTEKO ITURRIAK

GV - Número de identificación / EJ - Identifikazio zenbakia..... 167
 GV - Bien Calificado / EJ - Kalifikatutako Ondasuna
 GV - Bien Inventariado / EJ - Inbentariatutako Ondasuna.....
 Monumento/Monumentua Conjunto monumental / Monumento multzoa
 GV - Bien propuesto para ser Declarado / EJ - Izendatu dadin proposatutako Ondasuna.....
 GV - Bien propuesto para protección local / EJ - Tokiko babesa eduki dezan proposatutako Ondasuna.....
 GV - Otros bienes / EJ - Bestelako Ondasunak.....

PGOU / HAPO 2001 OTRAS FUENTES

OBSERVACIONES / OHARRAK

DECRETO 89/2001_22/05- BOPV Nº 106 _05-06-2001. CE1 DECRETO 89/2001_22/05- BOPV Nº 32 _14-08-2002. CE2
 DECRETO 89/2001_22/05- BOPV Nº 35 _19-02-2002. CE3 DECRETO 89/2001_22/05- BOPV Nº 104 _04-06-2002
 Prevalencia de Afección Portuaria, según determinación ministerial/Portu-afekzioaren prebalentzia, ministerioak
 ebazten duenaren menpe.

ORDENACIÓN / ANTOLAMENDUA

CALIFICACIÓN POR LA CAPV / EAE-KO KALIFIKAZIOA

Conjunto monumental: Area singularizada de Getxo Zona de protección/Monumento multzoak:
 Getxoko eremu berezia Babes-zona

GRADO DE PROTECCIÓN / BABES-MAILA

Nivel 1. Protección Especial (según Decreto Grado 2. Protección Media) / 1. Maila. Babes Berezia
 (Dekretuaren arabera 2. Gradua. Babes ertaina)

GRADO DE AFECCIÓN / GAITZ-GRADUA

Según Decreto / Dekretuaren arabera

GRADO DE INTERVENCIÓN / ESKU-HARTZE MAILA

Según Decreto / Dekretuaren arabera



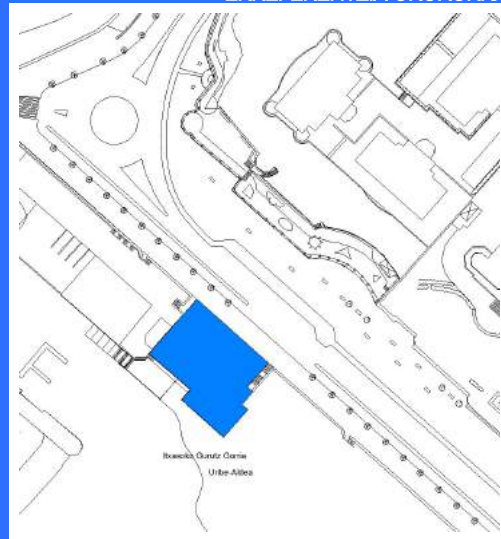
Dirección / Helbidea
Paseo Marques de Arriazu e Ibarra, 01

**REFERENCIA GENERAL
 ERREFERENTZIA OROKORRA**

Polígono / Poligonoa.....**079**
 Manzana / Etxadia.....**06**
 Parcela / Partzela.....**001**



Plano de situación general / Kokapen-orokorreko planoa



Plano de situación / Kokapen-planoa

FOTOGRAFÍAS / ARGAZKIAK



INFORMACIÓN / INFORMAZIOA

DATOS PRINCIPALES / DATU NAGUSIAK

Uso principal / Erabilera nagusia..... Dotacional / Zuzkidura
 Superficie de parcela (m2) / Partzelaren azalera (m2)..... 2.442,05
 Tipología edificatoria / Eraikuntzaren tipologia..... Edificio equipamental / Ekipamendurako eraikina
 Nº de plantas en catastro / Solairu-kopurua katastroaren arabera..... S+B+4
 Estado de conservación / Kontserbazio-egoera..... Buena / Ona
 Año Construcción - Rehabilitación / Eraikuntza - Birgaikuntza Urtea 1920
 Estilo / Estilo..... Regionalista / erregionalista

FUENTES DE PROTECCIÓN DEL PATRIMONIO / ONDAREA BABESTEKO ITURRIAK

GV - Número de identificación / EJ - Identifikazio zenbakia..... 078-294
 GV - Bien Calificado / EJ - Kalifikatutako Ondasuna
 GV - Bien Inventariado / EJ - Inbentariatutako Ondasuna.....
 Monumento/Monumentua Conjunto monumental / Monumento multzoa
 GV - Bien propuesto para ser Declarado / EJ - Izendatu dadin proposatutako Ondasuna.....
 GV - Bien propuesto para protección local / EJ - Tokiko babesa eduki dezan proposatutako Ondasuna.....
 GV - Otros bienes / EJ - Bestelako Ondasunak.....

PGOU / HAPO 2001 OTRAS FUENTES

OBSERVACIONES / OHARRAK

DECRETO 89/2001_22/05- BOPV Nº 106 _05-06-2001. CE1 DECRETO 89/2001_22/05- BOPV Nº 32 _14-08-2002. CE2
 DECRETO 89/2001_22/05- BOPV Nº 35 _19-02-2002. CE3 DECRETO 89/2001_22/05- BOPV Nº 104 _04-06-2002
 Prevalencia de Afección Portuaria, según determinación ministerial/Portu-afekzioaren prebalentzia, ministerioak
 ebazten duenaren menpe.

ORDENACIÓN / ANTOLAMENDUA

CALIFICACIÓN POR LA CAPV / EAE-KO KALIFIKAZIOA

Conjunto monumental: Area singularizada de Getxo D/Monumento multzoak: Getxoko eremu berezia
 D

GRADO DE PROTECCIÓN / BABES-MAILA

Nivel 1. Protección Especial (según Decreto Grado 2. Protección Media) / 1. Maila. Babes Berezia
 (Dekretuaren arabera 2. Gradua. Babes ertaina)

GRADO DE AFECCIÓN / GAITZ-GRADUA

Según Decreto / Dekretuaren arabera

GRADO DE INTERVENCIÓN / ESKU-HARTZE MAILA

Según Decreto / Dekretuaren arabera



Dirección / Helbidea
Paseo Marques de Arriluze e Ibarra
Kalea, s/n

REFERENCIA GENERAL
ERREFERENTZIA OROKORRA

Polígono / Poligonoa.....079
Manzana / Etxadia.....
Parcela / Partzela.....



Plano de situación general / Kokapen-orokorreko plano



Plano de situación / Kokapen-plano

FOTOGRAFÍAS / ARGAZKIAK



INFORMACIÓN / INFORMAZIOA

DATOS PRINCIPALES / DATU NAGUSIAK

Uso principal / Erabilera nagusia.....Infraestructura / Aspiegitura
Superficie de parcela (m2) / Partzelaren azalera (m2).....4.715,42
Tipología edificatoria / Eraikuntzaren tipologia.....Infraestructuras / Azpiegiturak
Nº de plantas en catastro / Solairu-kopurua katastroaren arabera.....
Estado de conservación / Kontserbazio-egoera.....Buena / Ona
Año Construcción - Rehabilitación / Eraikuntza - Birgaikuntza Urtea1903
Estilo / Estilo.....

FUENTES DE PROTECCIÓN DEL PATRIMONIO / ONDAREA BABESTEKO ITURRIAK

GV - Número de identificación / EJ - Identifikazio zenbakia.....240
GV - Bien Calificado / EJ - Kalifikatutako Ondasuna
GV - Bien Inventariado / EJ - Inbentariatutako Ondasuna.....
 Monumento/Monumentua Conjunto monumental / Monumento multzoa
GV - Bien propuesto para ser Declarado / EJ - Izendatu dadin proposatutako Ondasuna.....
GV - Bien propuesto para protección local / EJ - Tokiko babesa eduki dezan proposatutako Ondasuna.....
GV - Otros bienes / EJ - Bestelako Ondasunak.....

PGOU / HAPO 2001 OTRAS FUENTES

OBSERVACIONES / OHARRAK

DECRETO 89/2001_22/05- BOPV Nº 106 _05-06-2001. CE1 DECRETO 89/2001_22/05- BOPV Nº 32 _14-08-2002. CE2
DECRETO 89/2001_22/05- BOPV Nº 35 _19-02-2002. CE3 DECRETO 89/2001_22/05- BOPV Nº 104 _04-06-2002
Prevalencia de Afección Portuaria, según determinación ministerial/Portu-afekzioaren prebalentzia, ministerioak
ebazten duenaren menpe.

ORDENACIÓN / ANTOLAMENDUA

CALIFICACIÓN POR LA CAPV / EAE-KO KALIFIKAZIOA

Conjunto monumental:Area singularizada de Getxo D/Monumento multzoak: Getxoko eremu berezia
D

GRADO DE PROTECCIÓN / BABES-MAILA

Nivel 1. Protección Especial (según Decreto Grado 1. Protección Especial) / 1. Maila. Babes Berezia
(Dekretuaren arabera 1. Gradua, Babes Berezia)

GRADO DE AFECCIÓN / GAITZ-GRADUA

Según Decreto / Dekretuaren arabera

GRADO DE INTERVENCIÓN / ESKU-HARTZE MAILA

Según Decreto / Dekretuaren arabera



Dirección / Helbidea
Zientoetxe Errepidea, 45, 45A

REFERENCIA GENERAL
ERREFERENTZIA OROKORRA

Polígono / Poligonoa.....082
Manzana / Etxadia.....02
Parcela / Partzela.....023-027



Plano de situación general / Kokapen-orokorreko plano



Plano de situación / Kokapen-plano

FOTOGRAFÍAS / ARGAZKIAK



INFORMACIÓN / INFORMAZIOA

DATOS PRINCIPALES / DATU NAGUSIAK

Uso principal / Erabilera nagusia..... Uso residencial / Bizitegitarako erabilera
Superficie de parcela (m2) / Partzelaren azalera (m2).....6.806
Tipología edificatoria / Eraikuntzaren tipologia.....Caserio / Baserría
Nº de plantas en catastro / Solairu-kopurua katastroaren arabera.....B+1
Estado de conservación / Kontserbazio-egoera.....Buena / Ona
Año Construcción - Rehabilitación / Eraikuntza - Birgaikuntza Urtea
Estilo / Estilo.....

FUENTES DE PROTECCIÓN DEL PATRIMONIO / ONDAREA BABESTEKO ITURRIAK

GV - Número de identificación / EJ - Identifikazio zenbakia.....
GV - Bien Calificado / EJ - Kalifikatutako Ondasuna
GV - Bien Inventariado / EJ - Inbentariatutako Ondasuna.....
 Monumento/Monumentua Conjunto monumental / Monumento multzoa
GV - Bien propuesto para ser Declarado / EJ - Izendatu dadin proposatutako Ondasuna.....
GV - Bien propuesto para protección local / EJ - Tokiko babesa eduki dezan proposatutako Ondasuna.....
GV - Otros bienes / EJ - Bestelako Ondasunak.....
PGOU / HAPO 2001 OTRAS FUENTES

OBSERVACIONES / OHARRAK

No se protege el añadido / Gehigarria ez da babesten

ORDENACIÓN / ANTOLAMENDUA

CALIFICACIÓN POR LA CAPV / EAE-KO KALIFIKAZIOA

GRADO DE PROTECCIÓN / BABES-MAILA

Grado 3. Protección Básica / 3. Maila. Oinarrizko Babesa

GRADO DE AFECCIÓN / GAITZ-GRADUA

Envolvente de edificio en su integridad y estructura de madera / Eraikinaren ingurutzailea bere osotasunean eta zurezko egitura

GRADO DE INTERVENCIÓN / ESKU-HARTZE MAILA

4. Reforma / Eraberritzea

Dirección / Helbidea
Santa María Errepeidea, 29

**REFERENCIA GENERAL
 ERREFERENTZIA OROKORRA**

Polígono / Poligonoa.....083
 Manzana / Etxadia.....02
 Parcela / Partzela.....015



Plano de situación general / Kokapen-orokorreko planoa



Plano de situación / Kokapen-planoa

FOTOGRAFÍAS / ARGAZKIAK



INFORMACIÓN / INFORMAZIOA

DATOS PRINCIPALES / DATU NAGUSIAK

Uso principal / Erabilera nagusia..... Uso residencial / Bizitegitarako erabilera
 Superficie de parcela (m2) / Partzelaren azalera (m2)..... 1.985,44
 Tipología edificatoria / Eraikuntzaren tipologia..... Edificio aislado / Eraikin isolatua
 Nº de plantas en catastro / Solairu-kopurua katastroaren arabera..... B+2
 Estado de conservación / Kontserbazio-egoera..... Buena / Ona
 Año Construcción - Rehabilitación / Eraikuntza - Birgaikuntza Urtea 1870
 Estilo / Estilo.....

FUENTES DE PROTECCIÓN DEL PATRIMONIO / ONDAREA BABESTEKO ITURRIAK

GV - Número de identificación / EJ - Identifikazio zenbakia..... 246
 GV - Bien Calificado / EJ - Kalifikatutako Ondasuna
 GV - Bien Inventariado / EJ - Inbentariatutako Ondasuna.....
 Monumento/Monumentua Conjunto monumental / Monumento multzoa
 GV - Bien propuesto para ser Declarado / EJ - Izendatu dadin proposatutako Ondasuna.....
 GV - Bien propuesto para protección local / EJ - Tokiko babesa eduki dezan proposatutako Ondasuna.....
 GV - Otros bienes / EJ - Bestelako Ondasunak.....
 PGOU / HAPO 2001 OTRAS FUENTES

OBSERVACIONES / OHARRAK

ORDENACIÓN / ANTOLAMENDUA

CALIFICACIÓN POR LA CAPV / EAE-KO KALIFIKAZIOA

GRADO DE PROTECCIÓN / BABES-MAILA

Grado 3. Protección Básica / 3. Maila. Oinarrizko Babesa

GRADO DE AFECCIÓN / GAITZ-GRADUA

Envolvente de edificio en su integridad, estructura de madera, elementos de molino hidráulico restantes / Eraikinaren ingurutzailea bere osotasunean, zurezko egitura, errota hidraulikoko gainerako elementuak.

GRADO DE INTERVENCIÓN / ESKU-HARTZE MAILA

3. Consolidación / Finkapena - 4. Reforma / Eraberritzea



Dirección / Helbidea
Larrañazubi, 18A

REFERENCIA GENERAL
ERREFERENTZIA OROKORRA

Polígono / Poligonoa.....905
Manzana / Etxadia.....99
Parcela / Partzela.....001



Plano de situación general / Kokapen-orokorreko plano



Plano de situación / Kokapen-plano

FOTOGRAFÍAS / ARGAZKIAK



INFORMACIÓN / INFORMAZIOA

DATOS PRINCIPALES / DATU NAGUSIAK

Uso principal / Erabilera nagusia..... Uso residencial / Bizitegitarako erabilera
Superficie de parcela (m2) / Partzelaren azalera (m2)..... 179,52
Tipología edificatoria / Eraikuntzaren tipologia..... Caserío / Baserría
Nº de plantas en catastro / Solairu-kopurua katastroaren arabera..... B+1
Estado de conservación / Kontserbazio-egoera..... Buena / Ona
Año Construcción - Rehabilitación / Eraikuntza - Birgaikuntza Urtea 2000
Estilo / Estilo.....

FUENTES DE PROTECCIÓN DEL PATRIMONIO / ONDAREA BABESTEKO ITURRIAK

GV - Número de identificación / EJ - Identifikazio zenbakia.....
GV - Bien Calificado / EJ - Kalifikatutako Ondasuna
GV - Bien Inventariado / EJ - Inbentariatutako Ondasuna.....
 Monumento/Monumentua Conjunto monumental / Monumento multzoa
GV - Bien propuesto para ser Declarado / EJ - Izendatu dadin proposatutako Ondasuna.....
GV - Bien propuesto para protección local / EJ - Tokiko babesa eduki dezan proposatutako Ondasuna.....
GV - Otros bienes / EJ - Bestelako Ondasunak.....
PGOU / HAPO 2001 OTRAS FUENTES

OBSERVACIONES / OHARRAK

ORDENACIÓN / ANTOLAMENDUA

CALIFICACIÓN POR LA CAPV / EAE-KO KALIFIKAZIOA

GRADO DE PROTECCIÓN / BABES-MAILA

Grado 3. Protección Básica / 3. Maila. Oinarrizko Babesa

GRADO DE AFECCIÓN / GAITZ-GRADUA

Envolvente de edificio en su integridad y estructura de madera / Eraikinaren ingurutzailea bere osotasunean eta zurezko egitura

GRADO DE INTERVENCIÓN / ESKU-HARTZE MAILA

3. Consolidación / Finkapena - 4. Reforma / Eraberritzea



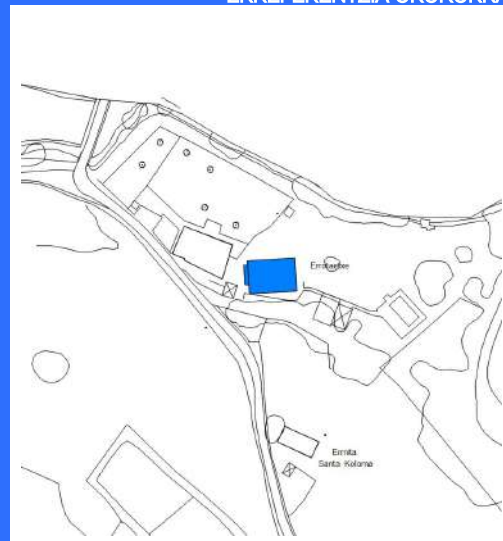
Dirección / Helbidea
Larrañazubi, 18

REFERENCIA GENERAL
ERREFERENTZIA OROKORRA

Polígono / Poligonoa.....905
Manzana / Etxadia.....99
Parcela / Partzela.....002



Plano de situación general / Kokapen-orokorreko plano



Plano de situación / Kokapen-plano

FOTOGRAFÍAS / ARGAZKIAK



INFORMACIÓN / INFORMAZIOA

DATOS PRINCIPALES / DATU NAGUSIAK

Uso principal / Erabilera nagusia.....Infraestructura / Aspiegitura
Superficie de parcela (m2) / Partzelaren azalera (m2).....205,20
Tipología edificatoria / Eraikuntzaren tipologia.....Caserío / Baserría
Nº de plantas en catastro / Solairu-kopurua katastroaren arabera.....B+2
Estado de conservación / Kontserbazio-egoera.....Buena / Ona
Año Construcción - Rehabilitación / Eraikuntza - Birgaikuntza Urtea2002
Estilo / Estilo.....

FUENTES DE PROTECCIÓN DEL PATRIMONIO / ONDAREA BABESTEKO ITURRIAK

GV - Número de identificación / EJ - Identifikazio zenbakia.....248
GV - Bien Calificado / EJ - Kalifikatutako Ondasuna
GV - Bien Inventariado / EJ - Inbentariatutako Ondasuna.....
 Monumento/Monumentua Conjunto monumental / Monumento multzoa
GV - Bien propuesto para ser Declarado / EJ - Izendatu dadin proposatutako Ondasuna.....
GV - Bien propuesto para protección local / EJ - Tokiko babesa eduki dezan proposatutako Ondasuna.....
GV - Otros bienes / EJ - Bestelako Ondasunak.....

PGOU / HAPO 2001 OTRAS FUENTES

OBSERVACIONES / OHARRAK

ORDENACIÓN / ANTOLAMENDUA

CALIFICACIÓN POR LA CAPV / EAE-KO KALIFIKAZIOA

GRADO DE PROTECCIÓN / BABES-MAILA

Grado 3. Protección Básica / 3. Maila. Oinarrizko Babesa

GRADO DE AFECCIÓN / GAITZ-GRADUA

Envolvente de edificio en su integridad, estructura de madera, elementos de molino hidráulico restantes / Eraikinaren ingurutzailea bere osotasunean, zurezko egitura, errota hidraulikoko gainerako elementuak.

GRADO DE INTERVENCIÓN / ESKU-HARTZE MAILA

3. Consolidación / Finkapena - 4. Reforma / Eraberritzea

Dirección / Helbidea
Larrañazubi s/n

REFERENCIA GENERAL
ERREFERENTZIA OROKORRA

Polígono / Poligonoa.....905
Manzana / Etxadia.....99
Parcela / Partzela.....003



Plano de situación general / Kokapen-orokorreko planoa



Plano de situación / Kokapen-planoa

FOTOGRAFÍAS / ARGAZKIAK



INFORMACIÓN / INFORMAZIOA

DATOS PRINCIPALES / DATU NAGUSIAK

Uso principal / Erabilera nagusia.....Uso de equipamiento / Ekipamendu-erabilera
Superficie de parcela (m2) / Partzelaren azalera (m2).....65,08
Tipología edificatoria / Eraikuntzaren tipologia.....Religiosa / Erlijosoa
Nº de plantas en catastro / Solairu-kopurua katastroaren arabera.....B
Estado de conservación / Kontserbazio-egoera.....Buena / Ona
Año Construcción - Rehabilitación / Eraikuntza - Birgaikuntza Urtea1854
Estilo / Estilo.....

FUENTES DE PROTECCIÓN DEL PATRIMONIO / ONDAREA BABESTEKO ITURRIAK

GV - Número de identificación / EJ - Identifikazio zenbakia.....105
GV - Bien Calificado / EJ - Kalifikatutako Ondasuna
GV - Bien Inventariado / EJ - Inbentariatutako Ondasuna.....
 Monumento/Monumentua Conjunto monumental / Monumento multzoa
GV - Bien propuesto para ser Declarado / EJ - Izendatu dadin proposatutako Ondasuna.....
GV - Bien propuesto para protección local / EJ - Tokiko babesa eduki dezan proposatutako Ondasuna.....
GV - Otros bienes / EJ - Bestelako Ondasunak.....

PGOU / HAPO 2001 OTRAS FUENTES

OBSERVACIONES / OHARRAK

ORDENACIÓN / ANTOLAMENDUA

CALIFICACIÓN POR LA CAPV / EAE-KO KALIFIKAZIOA

GRADO DE PROTECCIÓN / BABES-MAILA

Grado 3. Protección Básica / 3. Maila. Oinarrizko Babesa

GRADO DE AFECCIÓN / GAITZ-GRADUA

Edificio completo en su integridad / Eraikin guztia bere osotasunean

GRADO DE INTERVENCIÓN / ESKU-HARTZE MAILA

2. Restauración conservadora / Zaharberikuntza iraunarazlea

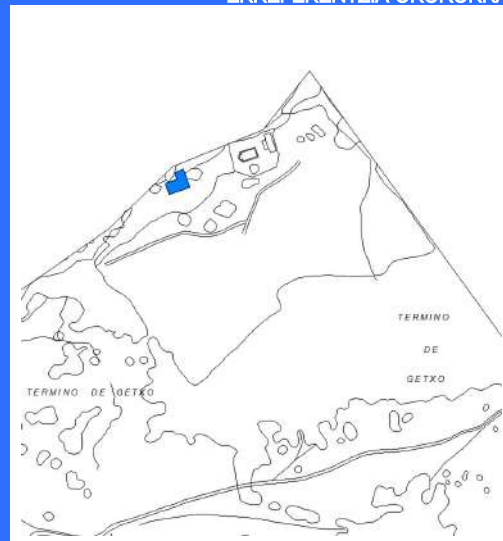
Dirección / Helbidea
Larrañazubi, 33

REFERENCIA GENERAL
ERREFERENTZIA OROKORRA

Polígono / Poligonoa.....905
Manzana / Etxadia.....99
Parcela / Partzela.....024



Plano de situación general / Kokapen-orokorreko planoa



Plano de situación / Kokapen-planoa

FOTOGRAFÍAS / ARGAZKIAK



INFORMACIÓN / INFORMAZIOA

DATOS PRINCIPALES / DATU NAGUSIAK

Uso principal / Erabilera nagusia..... Uso residencial / Bizitegitarako erabilera
Superficie de parcela (m2) / Partzelaren azalera (m2)..... 186,62
Tipología edificatoria / Eraikuntzaren tipologia..... Caserio / Baserri
Nº de plantas en catastro / Solairu-kopurua katastroaren arabera..... B+1
Estado de conservación / Kontserbazio-egoera.....
Año Construcción - Rehabilitación / Eraikuntza - Birgaikuntza Urtea 1990
Estilo / Estilo.....

FUENTES DE PROTECCIÓN DEL PATRIMONIO / ONDAREA BABESTEKO ITURRIAK

GV - Número de identificación / EJ - Identifikazio zenbakia..... 249
GV - Bien Calificado / EJ - Kalifikatutako Ondasuna
GV - Bien Inventariado / EJ - Inbentariatutako Ondasuna.....
 Monumento/Monumentua Conjunto monumental / Monumento multzoa
GV - Bien propuesto para ser Declarado / EJ - Izendatu dadin proposatutako Ondasuna.....
GV - Bien propuesto para protección local / EJ - Tokiko babesa eduki dezan proposatutako Ondasuna.....
GV - Otros bienes / EJ - Bestelako Ondasunak.....

PGOU / HAPO 2001 OTRAS FUENTES

OBSERVACIONES / OHARRAK

ORDENACIÓN / ANTOLAMENDUA

CALIFICACIÓN POR LA CAPV / EAE-KO KALIFIKAZIOA

GRADO DE PROTECCIÓN / BABES-MAILA

Grado 3. Protección Básica / 3. Maila. Oinarrizko Babesa

GRADO DE AFECCIÓN / GAITZ-GRADUA

Envolvente de edificio en su integridad, estructura de madera, elementos de molino hidráulico restantes / Eraikinaren ingurutzailea bere osotasunean, zurezko egitura, errota hidraulikoko gainerako elementuak.

GRADO DE INTERVENCIÓN / ESKU-HARTZE MAILA

3. Consolidación / Finkapena - 4. Reforma / Eraberritzea



Dirección / Helbidea

REFERENCIA GENERAL
ERREFERENTZIA OROKORRA

Polígono / Poligonoa.....054
Manzana / Etxadia.....03
Parcela / Partzela.....001



Plano de situación general / Kokapen-orokorreko plano



Plano de situación / Kokapen-plano

FOTOGRAFÍAS / ARGAZKIAK



INFORMACIÓN / INFORMAZIOA

DATOS PRINCIPALES / DATU NAGUSIAK

Uso principal / Erabilera nagusia..... Militar / Militarra
Superficie de parcela (m2) / Partzelaren azalera (m2)..... -
Tipología edificatoria / Eraikuntzaren tipologia..... Arquitectura militar / Arkitektura militar
Nº de plantas en catastro / Solairu-kopurua katastroaren arabera.....
Estado de conservación / Kontserbazio-egoera..... Mala / Txarra
Año Construcción - Rehabilitación / Eraikuntza - Birgaikuntza Urtea 1937
Estilo / Estilo.....

FUENTES DE PROTECCIÓN DEL PATRIMONIO / ONDAREA BABESTEKO ITURRIAK

GV - Número de identificación / EJ - Identifikazio zenbakia.....
GV - Bien Calificado / EJ - Kalifikatutako Ondasuna
GV - Bien Inventariado / EJ - Inbentariatutako Ondasuna.....
 Monumento/Monumentua Conjunto monumental / Monumento multzoa
GV - Bien propuesto para ser Declarado / EJ - Izendatu dadin proposatutako Ondasuna.....
GV - Bien propuesto para protección local / EJ - Tokiko babesa eduki dezan proposatutako Ondasuna.....
GV - Otros bienes / EJ - Bestelako Ondasunak.....

PGOU / HAPO 2001 OTRAS FUENTES

OBSERVACIONES / OHARRAK

DECRETO 195/2018_26/11 - BOPV Nº5 08/01/2019

ORDENACIÓN / ANTOLAMENDUA

CALIFICACIÓN POR LA CAPV / EAE-KO KALIFIKAZIOA

Conjunto monumental / Monumento multzoa

GRADO DE PROTECCIÓN / BABES-MAILA

Nivel 1. Protección Especial (según Decreto Grado 1. Protección Especial) / 1. Maila. Babes Berezia (Dekretuaren arabera 1. Gradua, Babes Berezia)

GRADO DE AFECCIÓN / GAITZ-GRADUA

Según Decreto / Dekretuaren arabera

GRADO DE INTERVENCIÓN / ESKU-HARTZE MAILA

Según Decreto / Dekretuaren arabera



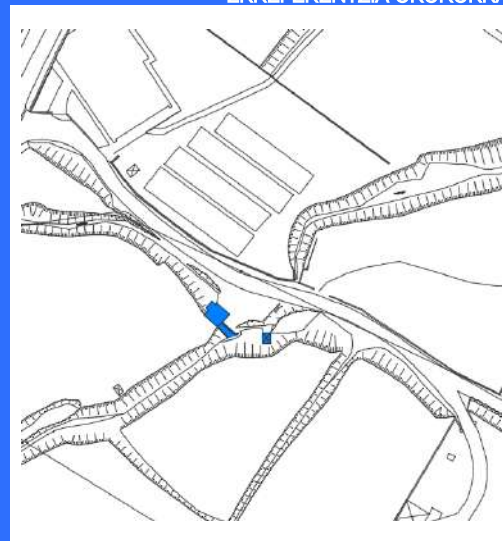
Dirección / Helbidea
Martituri Estarta s/n (22-32)

**REFERENCIA GENERAL
 ERREFERENTZIA OROKORRA**

Polígono / Poligonoa.....
 Manzana / Etxadia.....
 Parcela / Partzela.....



Plano de situación general / Kokapen-orokorreko plano



Plano de situación / Kokapen-plano

FOTOGRAFÍAS / ARGAZKIAK



INFORMACIÓN / INFORMAZIOA

DATOS PRINCIPALES / DATU NAGUSIAK

Uso principal / Erabilera nagusia..... Infraestructura / Aspiegitura
 Superficie de parcela (m2) / Partzelaren azalera (m2)..... -
 Tipología edificatoria / Eraikuntzaren tipologia..... Lavadero / Ikuztegia
 Nº de plantas en catastro / Solairu-kopurua katastroaren arabera.....
 Estado de conservación / Kontserbazio-egoera..... Mala / Txarra
 Año Construcción - Rehabilitación / Eraikuntza - Birgaikuntza Urtea
 Estilo / Estilo.....

FUENTES DE PROTECCIÓN DEL PATRIMONIO / ONDAREA BABESTEKO ITURRIAK

GV - Número de identificación / EJ - Identifikazio zenbakia..... 260
 GV - Bien Calificado / EJ - Kalifikatutako Ondasuna
 GV - Bien Inventariado / EJ - Inbentariatutako Ondasuna.....
 Monumento/Monumentua Conjunto monumental / Monumento multzoa
 GV - Bien propuesto para ser Declarado / EJ - Izendatu dadin proposatutako Ondasuna.....
 GV - Bien propuesto para protección local / EJ - Tokiko babesa eduki dezan proposatutako Ondasuna.....
 GV - Otros bienes / EJ - Bestelako Ondasunak.....

PGOU / HAPO 2001 OTRAS FUENTES

OBSERVACIONES / OHARRAK

ORDENACIÓN / ANTOLAMENDUA

CALIFICACIÓN POR LA CAPV / EAE-KO KALIFIKAZIOA

GRADO DE PROTECCIÓN / BABES-MAILA

Grado 3. Protección Básica / 3. Maila. Oinarrizko Babesa

GRADO DE AFECCIÓN / GAITZ-GRADUA

Elemento completo en su integridad /Elementu guztia bere osotasunean

GRADO DE INTERVENCIÓN / ESKU-HARTZE MAILA

2. Restauración conservadora / Zaharberrikuntza iraunarazlea



Dirección / Helbidea

1-Ctra. Ollaretxe / 2-Parque Maidagan / 3-C. Gabriel Ramos Uranga / 4-C. Peña de Santa Marina / 5-Ctra. Faro / 6-Acantilados de la Galea

Polígono / Poligonoa.....

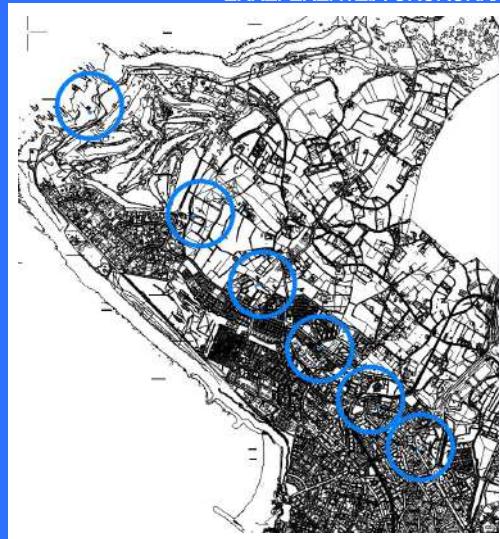
Manzana / Etxadia.....

Parcela / Partzela.....



Plano de situación general / Kokapen-orokorreko plano

**REFERENCIA GENERAL
ERREFERENTZIA OROKORRA**



Plano de situación / Kokapen-plano

FOTOGRAFÍAS / ARGAZKIAK



INFORMACIÓN / INFORMAZIOA

DATOS PRINCIPALES / DATU NAGUSIAK

Uso principal / Erabilera nagusia..... Infraestructura / Aspiegitura
 Superficie de parcela (m2) / Partzelaren azalera (m2)..... -
 Tipología edificatoria / Eraikuntzaren tipologia..... Patrimonio industrial / Ondare industrial
 Nº de plantas en catastro / Solairu-kopurua katastroaren arabera.....
 Estado de conservación / Kontserbazio-egoera..... Mala / Txarra
 Año Construcción - Rehabilitación / Eraikuntza - Birgaikuntza Urtea 1900
 Estilo / Estilo.....

FUENTES DE PROTECCIÓN DEL PATRIMONIO / ONDAREA BABESTEKO ITURRIAK

GV - Número de identificación / EJ - Identifikazio zenbakia..... 262
 GV - Bien Calificado / EJ - Kalifikatutako Ondasuna
 GV - Bien Inventariado / EJ - Inbentariatutako Ondasuna.....
 Monumento/Monumentua Conjunto monumental / Monumento multzoa
 GV - Bien propuesto para ser Declarado / EJ - Izendatu dadin proposatutako Ondasuna.....
 GV - Bien propuesto para protección local / EJ - Tokiko babesa eduki dezan proposatutako Ondasuna.....
 GV - Otros bienes / EJ - Bestelako Ondasunak.....

PGOU / HAPO 2001 OTRAS FUENTES

OBSERVACIONES / OHARRAK

DECRETO 69/2022, de 31 de mayo.

ORDENACIÓN / ANTOLAMENDUA

CALIFICACIÓN POR LA CAPV / EAE-KO KALIFIKAZIOA

Conjunto monumental / Monumento multzoa

GRADO DE PROTECCIÓN / BABES-MAILA

Grado 1. Protección Especial / 1. Maila. Babes Berezia

GRADO DE AFECCIÓN / GAITZ-GRADUA

Conjunto completo en su integridad / Eremuak bere osotasunean

GRADO DE INTERVENCIÓN / ESKU-HARTZE MAILA

2. Restauración conservadora / Zaharberrikuntza iraunarazlea

Dirección / Helbidea
Acantilados La Galea en playa de Túnel
Boca

REFERENCIA GENERAL
ERREFERENTZIA OROKORRA

Polígono / Poligonoa.....
Manzana / Etxadia.....
Parcela / Partzela.....



Plano de situación general / Kokapen-orokorreko planoa



Plano de situación / Kokapen-planoa

FOTOGRAFÍAS / ARGAZKIAK



INFORMACIÓN / INFORMAZIOA

DATOS PRINCIPALES / DATU NAGUSIAK

Uso principal / Erabilera nagusia..... Infraestructura / Aspiegitura
Superficie de parcela (m2) / Partzelaren azalera (m2)..... -
Tipología edificatoria / Eraikuntzaren tipologia..... Patrimonio industrial / Ondare industrial
Nº de plantas en catastro / Solairu-kopurua katastroaren arabera.....
Estado de conservación / Kontserbazio-egoera..... Regular / Erdipurdi
Año Construcción - Rehabilitación / Eraikuntza - Birgaikuntza Urtea 1900
Estilo / Estilo.....

FUENTES DE PROTECCIÓN DEL PATRIMONIO / ONDAREA BABESTEKO ITURRIAK

GV - Número de identificación / EJ - Identifikazio zenbakia..... 262.1
GV - Bien Calificado / EJ - Kalifikatutako Ondasuna
GV - Bien Inventariado / EJ - Inbentariatutako Ondasuna.....
 Monumento/Monumentua Conjunto monumental / Monumento multzoa
GV - Bien propuesto para ser Declarado / EJ - Izendatu dadin proposatutako Ondasuna.....
GV - Bien propuesto para protección local / EJ - Tokiko babesa eduki dezan proposatutako Ondasuna.....
GV - Otros bienes / EJ - Bestelako Ondasunak.....

PGOU / HAPO 2001 OTRAS FUENTES

OBSERVACIONES / OHARRAK

DECRETO 69/2022, de 31 de mayo.
DPMTren eraginpean (Kostaldee buruzko Legearen 4. xedapen iragankorra)
Afectada por DPMT(disposición transitoria 4ª de la Ley de costas

ORDENACIÓN / ANTOLAMENDUA

CALIFICACIÓN POR LA CAPV / EAE-KO KALIFIKAZIOA

Conjunto monumental / Monumento multzoa

GRADO DE PROTECCIÓN / BABES-MAILA

Grado 1. Protección Especial / 1. Maila. Babes Berezia

GRADO DE AFECCIÓN / GAITZ-GRADUA

Edificio completo y envolvente / Eraikin osoa eta inguratzailea

GRADO DE INTERVENCIÓN / ESKU-HARTZE MAILA

2. Restauración conservadora / Zaharberikuntza iraunarazlea

Dirección / Helbidea

Faro Errepidea s/n (a la altura de Juan Vallejo Real de Asua 24)

REFERENCIA GENERAL
ERREFERENTZIA OROKORRA

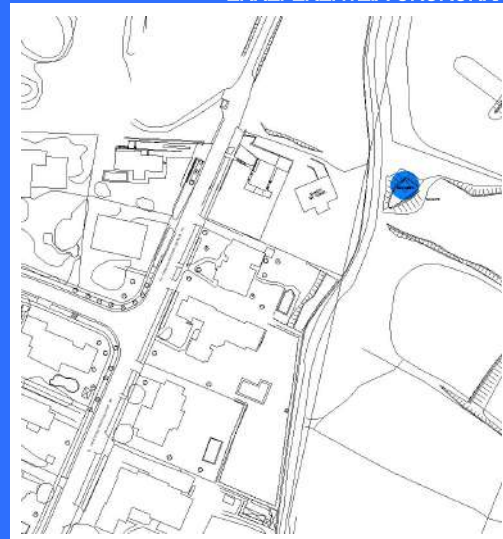
Polígono / Poligonoa.....

Manzana / Etxadia.....

Parcela / Partzela.....



Plano de situación general / Kokapen-orokorreko plano



Plano de situación / Kokapen-plano

FOTOGRAFÍAS / ARGAZKIAK



INFORMACIÓN / INFORMAZIOA

DATOS PRINCIPALES / DATU NAGUSIAK

Uso principal / Erabilera nagusia..... Infraestructura / Aspiegitura

Superficie de parcela (m2) / Partzelaren azalera (m2)..... -

Tipología edificatoria / Eraikuntzaren tipologia..... Patrimonio industrial / Ondare industrial

Nº de plantas en catastro / Solairu-kopurua katastroaren arabera.....

Estado de conservación / Kontserbazio-egoera..... Mala / Txarra

Año Construcción - Rehabilitación / Eraikuntza - Birgaikuntza Urtea 1900

Estilo / Estilo.....

FUENTES DE PROTECCIÓN DEL PATRIMONIO / ONDAREA BABESTEKO ITURRIAK

GV - Número de identificación / EJ - Identifikazio zenbakia..... 262,2

GV - Bien Calificado / EJ - Kalifikatutako Ondasuna

GV - Bien Inventariado / EJ - Inbentariatutako Ondasuna.....

Monumento/Monumentua Conjunto monumental / Monumento multzoa

GV - Bien propuesto para ser Declarado / EJ - Izendatu dadin proposatutako Ondasuna.....

GV - Bien propuesto para protección local / EJ - Tokiko babesa eduki dezan proposatutako Ondasuna.....

GV - Otros bienes / EJ - Bestelako Ondasunak.....

PGOU / HAPO 2001 OTRAS FUENTES

OBSERVACIONES / OHARRAK

DECRETO 69/2022, de 31 de mayo.

ORDENACIÓN / ANTOLAMENDUA

CALIFICACIÓN POR LA CAPV / EAE-KO KALIFIKAZIOA

Conjunto monumental / Monumento multzoa

GRADO DE PROTECCIÓN / BABES-MAILA

Grado 1. Protección Especial / 1. Maila. Babes Berezia

GRADO DE AFECCIÓN / GAITZ-GRADUA

Elemento completo en su integridad / Elementu guztia bere osotasunean

GRADO DE INTERVENCIÓN / ESKU-HARTZE MAILA

2. Restauración conservadora / Zaharberrikuntza iraunarazlea

Dirección / Helbidea
Peña de Santa Marina s/n

REFERENCIA GENERAL
ERREFERENTZIA OROKORRA

Polígono / Poligonoa.....
Manzana / Etxadia.....
Parcela / Partzela.....



Plano de situación general / Kokapen-orokorreko planoak



Plano de situación / Kokapen-planoak

FOTOGRAFÍAS / ARGAZKIAK



INFORMACIÓN / INFORMAZIOA

DATOS PRINCIPALES / DATU NAGUSIAK

Uso principal / Erabilera nagusia..... Infraestructura / Aspiegitura
Superficie de parcela (m2) / Partzelaren azalera (m2)..... -
Tipología edificatoria / Eraikuntzaren tipologia..... Patrimonio industrial / Ondare industrialak
Nº de plantas en catastro / Solairu-kopurua katastroaren arabera.....
Estado de conservación / Kontserbazio-egoera..... Mala / Txarra
Año Construcción - Rehabilitación / Eraikuntza - Birgaikuntza Urtea 1900
Estilo / Estilo.....

FUENTES DE PROTECCIÓN DEL PATRIMONIO / ONDAREA BABESTEKO ITURRIAK

GV - Número de identificación / EJ - Identifikazio zenbakia..... 262,3
GV - Bien Calificado / EJ - Kalifikatutako Ondasuna
GV - Bien Inventariado / EJ - Inbentariatutako Ondasuna.....
 Monumento/Monumentua Conjunto monumental / Monumento multzoa
GV - Bien propuesto para ser Declarado / EJ - Izendatu dadin proposatutako Ondasuna.....
GV - Bien propuesto para protección local / EJ - Tokiko babesa eduki dezan proposatutako Ondasuna.....
GV - Otros bienes / EJ - Bestelako Ondasunak.....

PGOU / HAPO 2001 OTRAS FUENTES

OBSERVACIONES / OHARRAK

DECRETO 69/2022, de 31 de mayo.

ORDENACIÓN / ANTOLAMENDUA

CALIFICACIÓN POR LA CAPV / EAE-KO KALIFIKAZIOA

Conjunto monumental / Monumento multzoa

GRADO DE PROTECCIÓN / BABES-MAILA

Grado 1. Protección Especial / 1. Maila. Babes Berezia

GRADO DE AFECCIÓN / GAITZ-GRADUA

Elemento completo en su integridad / Elementu guztia bere osotasunean

GRADO DE INTERVENCIÓN / ESKU-HARTZE MAILA

2. Restauración conservadora / Zaharberrikuntza iraunarazlea

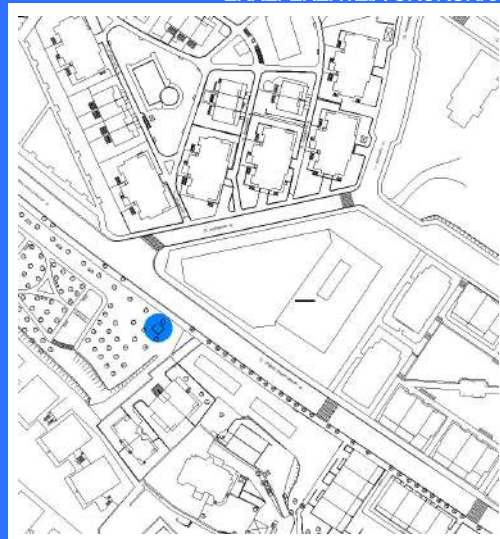
Dirección / Helbidea
Gabriel Ramos Uranga, s/n

REFERENCIA GENERAL
ERREFERENTZIA OROKORRA

Polígono / Poligonoa.....
Manzana / Etxadia.....
Parcela / Partzela.....



Plano de situación general / Kokapen-orokorreko planoa



Plano de situación / Kokapen-planoa

FOTOGRAFÍAS / ARGAZKIAK



INFORMACIÓN / INFORMAZIOA

DATOS PRINCIPALES / DATU NAGUSIAK

Uso principal / Erabilera nagusia..... Infraestructura / Aspiegitura
Superficie de parcela (m2) / Partzelaren azalera (m2)..... -
Tipología edificatoria / Eraikuntzaren tipologia..... Patrimonio industrial / Ondare industrial
Nº de plantas en catastro / Solairu-kopurua katastroaren arabera.....
Estado de conservación / Kontserbazio-egoera..... Regular / Erdipurdi
Año Construcción - Rehabilitación / Eraikuntza - Birgaikuntza Urtea 1900
Estilo / Estilo.....

FUENTES DE PROTECCIÓN DEL PATRIMONIO / ONDAREA BABESTEKO ITURRIAK

GV - Número de identificación / EJ - Identifikazio zenbakia..... 262.4
GV - Bien Calificado / EJ - Kalifikatutako Ondasuna
GV - Bien Inventariado / EJ - Inbentariatutako Ondasuna.....
 Monumento/Monumentua Conjunto monumental / Monumento multzoa
GV - Bien propuesto para ser Declarado / EJ - Izendatu dadin proposatutako Ondasuna.....
GV - Bien propuesto para protección local / EJ - Tokiko babesa eduki dezan proposatutako Ondasuna.....
GV - Otros bienes / EJ - Bestelako Ondasunak.....

PGOU / HAPO 2001 OTRAS FUENTES

OBSERVACIONES / OHARRAK

DECRETO 69/2022, de 31 de mayo.

ORDENACIÓN / ANTOLAMENDUA

CALIFICACIÓN POR LA CAPV / EAE-KO KALIFIKAZIOA

Conjunto monumental / Monumento multzoa

GRADO DE PROTECCIÓN / BABES-MAILA

Grado 1. Protección Especial / 1. Maila. Babes Berezia

GRADO DE AFECCIÓN / GAITZ-GRADUA

Elemento completo en su integridad / Elementu guztia bere osotasunean

GRADO DE INTERVENCIÓN / ESKU-HARTZE MAILA

2. Restauración conservadora / Zaharberrikuntza iraunarazlea

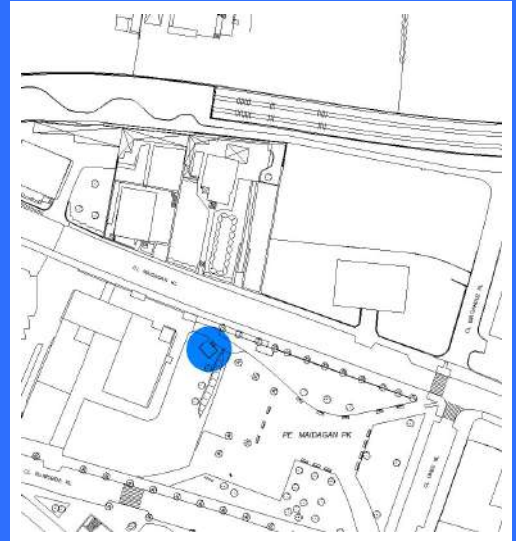
Dirección / Helbidea
Parque Maidagan, 1a

REFERENCIA GENERAL
ERREFERENTZIA OROKORRA

Polígono / Poligonoa.....
Manzana / Etxadia.....
Parcela / Partzela.....



Plano de situación general / Kokapen-orokorreko planoak



Plano de situación / Kokapen-planoak

FOTOGRAFÍAS / ARGAZKIAK



INFORMACIÓN / INFORMAZIOA

DATOS PRINCIPALES / DATU NAGUSIAK

Uso principal / Erabilera nagusia..... Infraestructura / Aspiegitura
Superficie de parcela (m2) / Partzelaren azalera (m2)..... -
Tipología edificatoria / Eraikuntzaren tipologia..... Patrimonio industrial / Ondare industrialak
Nº de plantas en catastro / Solairu-kopurua katastroaren arabera.....
Estado de conservación / Kontserbazio-egoera..... Regular / Erdipurdi
Año Construcción - Rehabilitación / Eraikuntza - Birgaikuntza Urtea 1900
Estilo / Estilo.....

FUENTES DE PROTECCIÓN DEL PATRIMONIO / ONDAREA BABESTEKO ITURRIAK

GV - Número de identificación / EJ - Identifikazio zenbakia..... 262,5
GV - Bien Calificado / EJ - Kalifikatutako Ondasuna
GV - Bien Inventariado / EJ - Inbentariatutako Ondasuna.....
 Monumento/Monumentua Conjunto monumental / Monumento multzoa
GV - Bien propuesto para ser Declarado / EJ - Izendatu dadin proposatutako Ondasuna.....
GV - Bien propuesto para protección local / EJ - Tokiko babesa eduki dezan proposatutako Ondasuna.....
GV - Otros bienes / EJ - Bestelako Ondasunak.....

PGOU / HAPO 2001 OTRAS FUENTES

OBSERVACIONES / OHARRAK

DECRETO 69/2022, de 31 de mayo.

ORDENACIÓN / ANTOLAMENDUA

CALIFICACIÓN POR LA CAPV / EAE-KO KALIFIKAZIOA

Conjunto monumental / Monumento multzoa

GRADO DE PROTECCIÓN / BABES-MAILA

Grado 1. Protección Especial / 1. Maila. Babes Berezia

GRADO DE AFECCIÓN / GAITZ-GRADUA

Elemento completo en su integridad / Elementu guztia bere osotasunean

GRADO DE INTERVENCIÓN / ESKU-HARTZE MAILA

2. Restauración conservadora / Zaharberrikuntza iraunarazlea

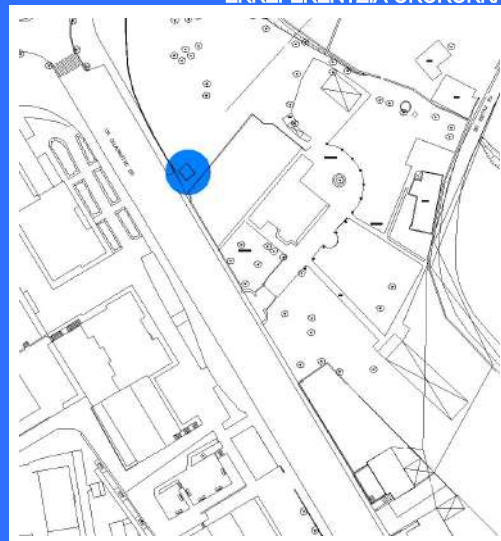
Dirección / Helbidea
Ollaretxe Errepidea, s/n

REFERENCIA GENERAL
ERREFERENTZIA OROKORRA

Poligono / Poligonoa.....
Manzana / Etxadia.....
Parcela / Partzela.....



Plano de situación general / Kokapen-orokorreko plano



Plano de situación / Kokapen-plano

FOTOGRAFÍAS / ARGAZKIAK



INFORMACIÓN / INFORMAZIOA

DATOS PRINCIPALES / DATU NAGUSIAK

Uso principal / Erabilera nagusia..... Infraestructura / Aspiegitura
Superficie de parcela (m2) / Partzelaren azalera (m2)..... -
Tipología edificatoria / Eraikuntzaren tipologia..... Patrimonio industrial / Ondare industrial
Nº de plantas en catastro / Solairu-kopurua katastroaren arabera.....
Estado de conservación / Kontserbazio-egoera..... Mala / Txarra
Año Construcción - Rehabilitación / Eraikuntza - Birgaikuntza Urtea 1900
Estilo / Estilo.....

FUENTES DE PROTECCIÓN DEL PATRIMONIO / ONDAREA BABESTEKO ITURRIAK

GV - Número de identificación / EJ - Identifikazio zenbakia..... 262.6
GV - Bien Calificado / EJ - Kalifikatutako Ondasuna
GV - Bien Inventariado / EJ - Inbentariatutako Ondasuna.....
 Monumento/Monumentua Conjunto monumental / Monumento multzoa
GV - Bien propuesto para ser Declarado / EJ - Izendatu dadin proposatutako Ondasuna.....
GV - Bien propuesto para protección local / EJ - Tokiko babesa eduki dezan proposatutako Ondasuna.....
GV - Otros bienes / EJ - Bestelako Ondasunak.....

PGOU / HAPO 2001 OTRAS FUENTES

OBSERVACIONES / OHARRAK

DECRETO 69/2022, de 31 de mayo.

ORDENACIÓN / ANTOLAMENDUA

CALIFICACIÓN POR LA CAPV / EAE-KO KALIFIKAZIOA

Conjunto monumental / Monumento multzoa

GRADO DE PROTECCIÓN / BABES-MAILA

Grado 1. Protección Especial / 1. Maila. Babes Berezia

GRADO DE AFECCIÓN / GAITZ-GRADUA

Elemento completo en su integridad / Elementu guztia bere osotasunean

GRADO DE INTERVENCIÓN / ESKU-HARTZE MAILA

2. Restauración conservadora / Zaharberrikuntza iraunarazlea