

# HAPO PGOU GETXO

REVISIÓN DEL PLAN GENERAL DE ORDENACIÓN URBANA DE GETXO  
GETXOKO HIRIA ANTOLATZEKO PLAN OROKORRAREN BERRIKUSPENA

FASE 6. APROBACIÓN PROVISIONAL DEL PLAN GENERAL  
6. FASEA. PLAN OROKORRAREN BEHIN-BEHINEKO ONARPENA

## CATALOGO DE PATRIMONIO ONDARE KATALOGOA

JULIO 2024 UZTAILA

Dirección / Helbidea	Barrio / Auzoa	Denominación / Izena	Numero / Zenbakia
	S <sup>a</sup> M <sup>a</sup> de Getxo	Cinturon de Hierro y Defensas de Bilbao (GETF 01-09)	CINT/01
Acantilados La Galea en playa de Túnel Boca	S <sup>a</sup> M <sup>a</sup> de Getxo	Malakate Tunel Boca	MLK/06
Av. Algorta Et., 02	Neguri	Av. Algorta Et., 02	002/63/005
Av. Algorta Et., 07	Neguri	Llorente	024/02/006
Av. Algorta Et., 08	Neguri	Palacio Marqués de Olosa	002/63/002
Av. Algorta Et., 09	Neguri	Zubiaga	024/02/005
Av. Algorta Et., 104	Algorta	Algortako Batzokia	003/29/008
Av. Algorta Et., 14 / C. Urumea Kalea, 02	Neguri	Hotel Neguri	002/54/002
Av. Algorta Et., 17	Neguri	Casa de Lezama-Leguizamón / Casa Txomintxu	026/02/006
Av. Algorta Et., 20	Neguri	Miraflores	026/01/003
Av. Algorta Et., 28	Neguri	Ate Gorri	026/01/002
Av. Algorta Et., 29	Algorta	Palacio Sangroniz	073/14/001
Av. Algorta Et., 55	Algorta	Restaurante Tellagorri	031/06/002
Av. Algorta Et., 98	Algorta	Casa Tangora	003/65/001
Av. Angel Et., 49-02	S <sup>a</sup> M <sup>a</sup> de Getxo	Humilladero del Santo Angel de la Guarda	016/07/001a
Av. Basagoiti Et., 01/ C. Bajada de Ereaga Kalea, 04	Algorta	Ukondo	073/38/007-006
Av. Basagoiti Et., 03 / C. Bilbao Kalea, 11,13	Algorta	Av. Basagoiti Et., 03 - C. Bilbao Kalea, 11,13	073/38/005
Av. Basagoiti Et., 12	Algorta	Av. Basagoiti Et., 12	073/27/001
Av. Basagoiti Et., 14	Algorta	Palacio Zubiaga	073/22/001
Av. Basagoiti Et., 15	Algorta	Av. Basagoiti Et., 15	073/28/005
Av. Basagoiti Et., 20	Algorta	Casa Rosada	073/11/006
Av. Basagoiti Et., 21	Algorta	Albegi	073/24/001
Av. Basagoiti Et., 25	Algorta	Itxasluze	073/13/002
Av. Basagoiti Et., 27	Algorta	Villa Numancia	073/13/001
Av. Basagoiti Et., 30	Algorta	Av. Basagoiti Et., 30	073/05/002
Av. Basagoiti Et., 32	Algorta	Uriarte	073/05/001
Av. Basagoiti Et., 35	Algorta	Casa Bella Mar	073/06/001
Av. Basagoiti Et., 41	Algorta	Antigua Casa Basagoiti	073/02/004
Av. Basagoiti Et., 49	Algorta	Av. Basagoiti Et., 49	003/54/005
Av. Basagoiti Et., 51	Algorta	Av. Basagoiti Et., 51	003/54/004
Av. Basagoiti Et., 52 / Av. Algorta Et., 51	Algorta	Casa Oena	003/51/004
Av. Basagoiti Et., 58	Algorta	Av. Basagoiti Et., 58	031/06/005
Av. Basagoiti Et., 60	Algorta	Bide-Aurre	031/06/003
Av. Basagoiti Et., 61	Algorta	Antiguo Zubiri	031/04/006
Av. Basagoiti Et., 66	Algorta	Villa Mantekena	035/07/001
Av. Basagoiti Et., 71	Algorta	Casa Arestiena	031/04/001
Av. Basagoiti Et., 76	Algorta	Av. Basagoiti Et., 76	035/03/001
Av. Basagoiti Et., 87	Algorta	Casa Bidegain	034/04/002
Av. Basagoiti Et., 93	Algorta	Txomin Gorrena Baserria	034/01/007
Av. Basagoiti Et., 05 / C. Bilbao Kalea, 05, 07, 09 / C. Juan Barroeta Kalea, 01, 01B	Neguri	Casa de vecinos	073/38/001-002-003-004
Av. Ferrocarril-Trenbidea Et., 08	Neguri	Villa Margarita	002/68/002
Av. Ferrocarril-Trenbidea Et., 10	Neguri	Av. Ferrocarril-Trenbidea Et., 10	002/71/001
Av. Ferrocarril-Trenbidea Et., 16	Neguri	Baztar Etxe	002/71/004
Av. Ferrocarril-Trenbidea Et., 19	Neguri	Av. Ferrocarril-Trenbidea Et., 19	002/70/006
Av. Las Arenas-Areeta Et., 07	Las Arenas	Casa de Guardeses	001/05/002
Av. Las Arenas-Areeta Et., 10	Las Arenas	Av. Las Arenas-Areeta Et., 10	068/10/001

A pesar de no constar firmas manuscritas, este documento tiene validez legal. En la Página Web Municipal (http://www.getxo.eus/Oficina de Administración Electrónica) podrá obtener una copia auténtica de este documento en formato digital, mediante el Código Seguro de Verificación que aparece en el margen izquierdo.

CSV: GET/CSV/2024/21821 vYZ2n07U1u

Agiri honek eskuz idatzitako sinadurik ez izan arren, legeko balioa du. Getxoko Udaltzaren web-orrialdean (http://www.getxo.eus/administrazio elektronikoko bulegoa) agiri honen benetako kopia eskuratu ahal duzu formatu digitala, ezkerreko aldean ageri den egiaztapen-kode segurua erabiliz.

Dirección / Helbidea	Barrio / Auzoa	Denominación / Izena	Numero / Zenbakia
Av. Leioa Et., 01A, 01B	Neguri	Casa Izpegi	002/53/008
Av. Leioa Et., 03 / C. Los Tilos Kalea, 02	Neguri	Av. Leioa Et., 03 / C. Los Tilos Kalea, 02	002/61/001
Av. Leioa Et., 10	Neguri	Senditzuegi	002/69/001
Av. Leioa Et., 14A y 14B	Neguri	Casa doble de la Viuda de Longa	002/69/003-004
Av. Leioa Et., 15	Neguri	Etxetxu	002/64/001
Av. Leioa Et., 17	Neguri	Av. Leioa Et., 17	002/64/005
Av. Leioa Et., 19	Neguri	Av. Leioa Et., 19	002/64/006
Av. Leioa Et., 20	Neguri	Av. Leioa Et., 20	002/72/001
Av. Leioa Et., 24	Neguri	Antiguo Restaurante Jolastoki	002/74/001
Av. Leioa Et., 25	Neguri	Antigua Villa Rafael	002/66/006
Av. Leioa Et., 37A, 37B	Neguri	Antiguo Palomar de Jolaseta	004/11/003
Av. Los Chopos Et. Etorbide, 01	Neguri	Av. Los Chopos Et. Etorbide, 01	002/78/005
Av. Los Chopos Et. Etorbide, 09	Neguri	Av. Los Chopos Et. Etorbide, 09	002/79/005
Av. Los Chopos Et., 02	Neguri	Antiguo Hotel Los Chopos	004/08/002
Av. Los Chopos Et., 04	Neguri	Bidarte	004/08/001
Av. Los Chopos Et., 11A, 13	Neguri	Av. Los Chopos Et., 11A, 13	002/74/009-007
Av. Los Chopos Et., 12	Neguri	Palacio Figols	004/05/001
Av. Los Chopos Et., 14	Neguri	Casa Jolaseta	004/03/001
Av. Los Chopos Et., 15, 17	Neguri	Av. Los Chopos Et., 15, 17	002/74/004-006
Av. Neguri Et., 02	Neguri	Etxebitarate	002/53/007
Av. Neguri Et., 03	Neguri	Antigua Villa Felisa	002/54/004
Av. Neguri Et., 04	Neguri	Av. Neguri Et., 04	002/53/006
Av. Neguri Et., 05	Neguri	Av. Neguri Et., 05	002/54/003
Av. Neguri Et., 08, 12	Neguri	Av. Neguri Et., 08, 12	002/53/004-003
Av. Neguri Et., 09	Neguri	Casa de Los vecinos de Manuel Smith	002/51/005
Av. Neguri Et., 15	Neguri	Av. Neguri Et., 15	002/45/003
Av. Neguri Et., 16	Neguri	Villa Leonor	026/01/006
Av. Neguri Et., 19	Neguri	Casa San Rafael	002/45/001
Av. Salsidu Et., 46	Algorta	Udaetxe	017/16/002
Av. Zugatzarte Et., 03, 05	Las Arenas	Villa ABCD	001/01/004-003
Av. Zugatzarte Et., 04, 06	Las Arenas	Etxe Bikiak	067/03/006-004
Av. Zugatzarte Et., 11	Las Arenas	Real Club Marítimo Del Abra	001/01/002
Av. Zugatzarte Et., 14	Las Arenas	Palacio Churruca	067/01/002
Av. Zugatzarte Et., 21	Las Arenas	Casa Amandrerena	014/16/005
Av. Zugatzarte Et., 27	Las Arenas	Casa Itxasbegi	016/16/002
Av. Zugatzarte Et., 32	Las Arenas	Residencia Bake-Eder	014/15/004
Av. Zugatzarte Et., 36	Las Arenas	Palacio Valdés	014/12/004
Av. Zugatzarte Et., 41, 43, 45, 47 / Muelle Las Arenas-Areeta Kaia 68, 70, 72, 74, 76	Las Arenas	Av. Zugatzarte Et., 41, 43, 45, 47/Muelle Las Arenas-Areeta Kaia 68, 70, 72, 74, 76	014/11/2-3-5-6-7- 8-9-11-14
Av. Zugatzarte Et., 49	Las Arenas	Av. Zugatzarte Et., 49	014/11/004
Av. Zugatzarte Et., 50	Las Arenas	Vilallonga	014/06/001
Av. Zugatzarte Et., 51	Las Arenas	Villa Ariatza	014/05/006
Av. Zugatzarte Et., 52	Las Arenas	Palacio San Joseren	052/03/001a
Av. Zugatzarte Et., 52-02	Las Arenas	Antigua Cochera de San Joseren	052/03/001b
Av. Zugatzarte Et., 53	Las Arenas	Casa Kai Alde	014/05/004
Av. Zugatzarte Et., 55	Las Arenas	Casa de F. Alonso Allende	014/05/003
Av. Zugatzarte Et., 57	Las Arenas	Av. Zugatzarte Et., 57	014/05/002
Av. Zugatzarte Et., 58	Las Arenas	Av. Zugatzarte Et., 58	014/01/001
Av. Zugatzarte Et., 59A, 59B, 59C	Las Arenas	Av. Zugatzarte Et., 59A, 59B, 59C	014/05/001
Av. Zugatzarte Et., 61	Las Arenas	Casa de Luis Arana "Casa Cisco"	014/04/003
Av. Zugatzarte Et., 63	Las Arenas	Casa Cisco II	014/04/002

A pesar de no constar firmas manuscritas, este documento tiene validez legal. En la Página Web Municipal (http://www.getxo.eus/Oficina de Administración Electrónica) podrá obtener una copia auténtica de este documento en formato digital, mediante el Código Seguro de Verificación que aparece en el margen izquierdo.

CSV: GET/CSV/2024/21821 vYZ2n07U1u

Agiri Honak eskuz idatzitako sinadurik ez izenperik ez duen arren, legezko balioa du. Getxoko Udaltaren web-orrialdean (http://www.getxo.eus/administrazio elektronikoko bulegoa) agiri honen benetakoa kopia eskuratu ahal duzu formatu digitalaren, ezkerrean ageri denegaztapen-kode segurua erabiliz.

Dirección / Helbidea	Barrio / Auzoa	Denominación / Izena	Numero / Zenbakia
Av. Zugatzarte Et., 65	Las Arenas	Casa Cisco III	014/04/001
Bajada de Ereaga, 09	Algorta	C. Bajada de Ereaga Kalea, 09	024/05/005
Basagoiti Et., 68	Algorta	Av. Basagoiti Et., 68	035/03/008
C. Abasota Kalea, 25	Algorta	C. Abasota Kalea, 25	036/01/001
C. Aiboa Kalea, 13	Neguri	Casa San Ignacio	005/05/003
C. Aiboa Kalea, 26	Neguri	Ikus-Alaia	002/40/003
C. Amann Kalea, 02A	Neguri	Casa Coinpasa	002/63/003
C. Amann Kalea, 03	Neguri	Antigua Casa Villa Victoria	002/68/003
C. Amann Kalea, 04	Neguri	Palacio Vallejo	002/63/004
C. Amistad Kalea, 07	Las Arenas	C. Amistad Kalea, 07	068/20/001
C. Amistad Kalea, 09	Las Arenas	C. Amistad Kalea, 09	068/19/003
C. Amistad Kalea, 10	Las Arenas	C. Amistad Kalea, 10	068/13/013
C. Amistad Kalea, 12	Las Arenas	C. Amistad Kalea, 12	068/12/014
C. Andrés Cortina Kalea, 02A	Algorta	C. Andrés Cortina Kalea, 02A	003/21/014
C. Andrés Isasi Kalea, 08, 10	Neguri	Casas Simétricas	073/21/004-006
C. Andrés Isasi Kalea, 12	Algorta	Palacio Itsaso Alde	073/34/002
C. Andres Larrazabal Kalea, 03	Las Arenas	C. Andres Larrazabal Kalea, 03	068/13/001
C. Aretxeta Kalea, 04, 04A, 06	Neguri	Airea-Tokia y Margar-Tokia	002/45/005-006
C. Arieta Kalea, 02	Las Arenas	C. Arieta Kalea, 02	001/05/004
C. Arriluze Kalea, 03	Algorta	C. Arriluze Kalea, 03	024/02/002
C. Arriluze Kalea, 04	Algorta	Nire Echea	024/06/004
C. Atxekolandeta Kalea, 01	Algorta	Palacio de Luis Lezama Leguizamón	024/04/004
C. Atxekolandeta Kalea, 03	Neguri	Palacio Mudela	024/04/003
C. Atxekolandeta Kalea, 08	Algorta	Casa Lezama Leguizamón	024/03/002
C. Atxekolandeta Kalea, 09	Algorta	Palacio Ampuero	024/04/005
C. Atxekolandeta Kalea, 11	Algorta	Caserío Aizgoyen	024/07/005
C. Atxekolandeta Kalea, 15.	Algorta	Palacio Arriluze	024/07/009
C. Atxekolandeta Kalea, 18	Algorta	Antigua Fonda Buenavista	024/05/011
C. Atxekolandeta Kalea, 20	Algorta	Belrespiro	024/05/010
C. Bajada de Ereaga Kalea, 03	Algorta	Tangora	024/01/005
C. Bajada de Ereaga Kalea, 05	Algorta	Ondartziri	024/01/003
C. Bajada de Ereaga Kalea, 07	Algorta	Alde Etxea	024/01/001
C. Bajada de Ereaga Kalea, 17	Algorta	Arrospide	024/05/001
C. Barria Kalea, 17	Las Arenas	Casa Barria	001/13/003a
C. Barria Kalea, 19	Las Arenas	C. Barria Kalea, 19	001/13/003b
C. Barria Kalea, 23	Las Arenas	C. Barria Kalea, 23	001/05/005
C. Barria Kalea, 25	Las Arenas	Kai Gane	001/05/003
C. Bidearte Kalea, 06	Las Arenas	C. Bidearte Kalea, 06	068/04/005
C. Bidebarrieta Kalea, 02B	Las Arenas	C. Bidebarrieta Kalea, 02B	070/01/001
C. Bidebarrieta Kalea, 04	Las Arenas	Ondarretako Batzokia	070/01/002
C. Bilbao Kalea, 04	Algorta	C. Bilbao Kalea, 04	073/29/003
C. Bilbao Kalea, 08	Algorta	Antigua Casa Andersch	073/29/005
C. Bilbao Kalea, 12, 14	Algorta	C. Bilbao Kalea, 12, 14	073/37/002
C. Bostgarrena Kalea, 03A	S <sup>a</sup> M <sup>a</sup> de Getxo	Cementerio Municipal	016/01/001 a
C. Bostgarrena Kalea, 03A	S <sup>a</sup> M <sup>a</sup> de Getxo	Portada del Cementerio Municipal	016/01/001 b
C. Bostgarrena Kalea, 03A	S <sup>a</sup> M <sup>a</sup> de Getxo	Capilla del Cementerio	016/01/001 c
C. Bostgarrena Kalea, 03A Manzana B1	S <sup>a</sup> M <sup>a</sup> de Getxo	Panteon Sangroniz	016/01/001 D-B1
C. Bostgarrena Kalea, 03A Manzana F40	S <sup>a</sup> M <sup>a</sup> de Getxo	Panteón Garay y Pascual	016/01/001 F40
C. Bostgarrena Kalea, 03A Manzana G1	S <sup>a</sup> M <sup>a</sup> de Getxo	Capilla Galdiz y Hormaechea	016/01/001 G1
C. Bostgarrena Kalea, 03A, Manzana A1	S <sup>a</sup> M <sup>a</sup> de Getxo	Panteón E.K.L. Earle	016/01/001 A1
C. Bostgarrena Kalea, 03A, Manzana A3	S <sup>a</sup> M <sup>a</sup> de Getxo	Panteón Inchaustieta	016/01/001 A3

A pesar de no constar firmas manuscritas, este documento tiene validez legal. En la Página Web Municipal (<http://www.getxo.eus/Oficina de Administración Electrónica>) podrá obtener una copia auténtica de este documento en formato digital, mediante el Código Seguro de Verificación que aparece en el margen izquierdo.

Agiri honek eskuz idatzitako sinadurik ez izan arren, legezko balioa du. Getxoko Udaltaren web-orrialdean (<http://www.getxo.eus/administrazio elektronikoko bulegoa>) agiri honen benetako kopia eskuratu ahal duzu formatu digitalan, ezkerrean ageri den egiaztapen-kode segurua erabiliz.

CSV: GET/CSV/2024/21821 vYZ2n07U1u

Dirección / Helbidea	Barrio / Auzoa	Denominación / Izena	Numero / Zenbakia
C. Bostgarrena Kalea, 03A, Manzana A7	S <sup>a</sup> M <sup>a</sup> de Getxo	Panteón Emilio Basagoiti	016/01/001 C-A7
C. Bostgarrena Kalea, 03A, Manzana B10	S <sup>a</sup> M <sup>a</sup> de Getxo	Capilla Astorqui Zavala	016/01/001 B10
C. Bostgarrena Kalea, 03A, Manzana B2	S <sup>a</sup> M <sup>a</sup> de Getxo	Panteón Venancio Echevarría	016/01/001 B2
C. Bostgarrena Kalea, 03A, Manzana B3	S <sup>a</sup> M <sup>a</sup> de Getxo	Capilla de D <sup>a</sup> Serapia Mújica viuda de Arecheta	016/01/001 B3
C. Bostgarrena Kalea, 03A, Manzana B4	S <sup>a</sup> M <sup>a</sup> de Getxo	Panteón Valle	016/01/001 B4
C. Bostgarrena Kalea, 03A, Manzana B8	S <sup>a</sup> M <sup>a</sup> de Getxo	Panteón Arrola Laca	016/01/001 B8
C. Bostgarrena Kalea, 03A, Manzana C2	S <sup>a</sup> M <sup>a</sup> de Getxo	Panteón Ferrer	016/01/001 C2-4
C. Bostgarrena Kalea, 03A, Manzana C40-42-44	S <sup>a</sup> M <sup>a</sup> de Getxo	Panteón de D <sup>a</sup> Salvadora Cortina	016/01/001 C40-42-44
C. Bostgarrena Kalea, 03A, Manzana C5-7	S <sup>a</sup> M <sup>a</sup> de Getxo	Panteon Ansoleaga e Hijos	016/01/001 C5-6
C. Bostgarrena Kalea, 03A, Manzana E12-16	S <sup>a</sup> M <sup>a</sup> de Getxo	Panteón Diliz	016/01/001 E12-16
C. Bostgarrena Kalea, 03A, Manzana E2-6	S <sup>a</sup> M <sup>a</sup> de Getxo	Panteón de G. de Salazar	016/01/001 E2-6
C. Bostgarrena Kalea, 03A, Manzana G12	S <sup>a</sup> M <sup>a</sup> de Getxo	Panteón Echevarrieta	016/01/001 G12
C. Bostgarrena Kalea, 03A, Manzana G13	S <sup>a</sup> M <sup>a</sup> de Getxo	Capilla de Antonio Basagoiti y Arteta	016/01/001 G13
C. Caridad Kalea, 02	Algorta	Restaurante Ugartena	031/05/002
C. Cervantes Kalea, 04	Las Arenas	Casa de Sir Ramón de la Sota, Palacio Lertegi	052/02/001
C. Cristóbal Colón Kalea, 02A	Neguri	Gelunealde	002/58/001
C. Cristóbal Colón Kalea, 03	Neguri	Chale Doble Múgica	002/55/002
C. Cristóbal Colón Kalea, 06	Neguri	Palacio La Quintana	002/59/002
C. Cristóbal Colón Kalea, 17	Neguri	C. Cristóbal Colón Kalea, 17	020/02/003
C. Cristóbal Colón Kalea, 23	Neguri	Antigua Casa Urizar	020/03/001
C. Cristóbal Valdés Kalea, 02	Las Arenas	Casa de Tomás Allende	014/11/001
C. Cristóbal Valdes Kalea, 05 / C. Santiago Zabalea Kalea, 03A	Las Arenas	C. Cristóbal Valdes Kalea, 05 / C. Santiago Zabalea Kalea, 03A	014/08/009
C. Cristóbal Valdes Kalea, 07	Las Arenas	C. Cristóbal Valdes Kalea, 07	014/10/007
C. El Carmen Kalea, 05	Neguri	C. El Carmen Kalea, 05	002/69/006
C. Enrique Aresti Kalea, 03	Neguri	C. Enrique Aresti Kalea, 03	002/71/003
C. Eretza Kalea, 04	Algorta	C. Eretza Kalea, 04	029/02/001
C. Gabriel Ramos Uranga Kalea, s/n	S <sup>a</sup> M <sup>a</sup> de Getxo	Malakate Osabena	MLK/03
C. Gazteluzarra Kalea, 10	Algorta	C. Gazteluzarra Kalea, 10	036/02/002
C. General Echagüe Kalea, 1-40/ C. Caja de Ahorros Kalea, 5-43 / C. Ezequiel Aguirre Kalea, 8-46	Las Arenas	Cooperativa "El Hogar Obrero de Getxo"	015/17-18-21-23/001-020
C. Gobela Kalea, 19	Las Arenas	C. Gobela Kalea, 19	068/09/006
C. Goierri Kalea, 03	Neguri	C. Goierri Kalea, 03	004/03/003
C. Ibaibide Kalea, 13	Las Arenas	Antiguo Colegio San Agustín	070/05/006
C. Ibaiondo Kalea, 02, 04	Las Arenas	C. Ibaiondo Kalea, 02, 04	015/19/001-002
C. Ibaiondo Kalea, 13	Las Arenas	C. Ibaiondo Kalea, 13	015/16/012
C. Jaime Morera Kalea, 01A	Algorta	C. Jaime Morera Kalea, 01A	041/01/002
C. Joaquin Arellano Kalea, 03A, 03B	Las Arenas	C. Joaquin Arellano Kalea, 03A, 03B	070/01/006-008
C. Joaquin Arizaga Kalea, 03	Algorta	Casa Rochelt	024/05/007
C. Joaquin Arizaga Kalea, 07	Neguri	C. Joaquin Arizaga Kalea, 07	024/05/009
C. Juan Bautista Zabala Kalea, 01	Algorta	C. Juan Bautista Zabala Kalea, 01	003/29/017
C. Konporte Kalea, 03	Algorta	Asador Algortako Sagardotegia	029/02/006
C. Konporte Kalea, 04	Algorta	C. Konporte Kalea, 04	029/03/003
C. Kresaltzu Kalea 03, 05, 07	Las Arenas	C. Kresaltzu Kalea 03, 05, 07	015/19/13-10-08
C. Landene Kalea, 07A, 07B	Algorta	Aldauri	036/07/004-003
C. Larrañazubi Kalea s/n	Algorta	Ermita de Santa Coloma	905/99/003

A pesar de no constar firmas manuscritas, este documento tiene validez legal. En la Página Web Municipal (http://www.getxo.eus/Oficina de Administración Electrónica), podrá obtener una copia auténtica de este documento en formato digital, mediante el Código Seguro de Verificación que aparece en el margen izquierdo.

Agiri honek eskuz idatzitako sinadurik ez izanperik ez duen arren, legezko balioa du. Getxoko Udaltzaian web-orrialdeak (http://www.getxo.eus/administrazio elektronikoko bulegoa) agiri honen benetako kopia eskuratu ahal duzu formatu digitala, ezkerrean ageri den egiaztapen-kode segurua erabiliz.

CSV: GETX/CSV/2024/21821 vYZ2n07U1u

Dirección / Helbidea	Barrio / Auzoa	Denominación / Izena	Numero / Zenbakia
C. Larrañazubi Kalea, 15B	Larrañazubi	Molino de Boluzarreta	001/088
C. Larrañazubi Kalea, 18	Larrañazubi	Molino Ibarreko Errota	905/99/002
C. Larrañazubi Kalea, 18A	Larrañazubi	C. Larrañazubi Kalea, 18A	905/99/001
C. Larrañazubi Kalea, 33	S <sup>a</sup> M <sup>a</sup> de Getxo	Molino Kukullaga Bekoa	905/99/024
C. Las Mercedes Kalea, 01	Las Arenas	C. Las Mercedes Kalea, 01	068/23/006
C. Las Mercedes Kalea, 06	Las Arenas	Escuela de Música Andres Isasi	068/24/001
C. Las Mercedes Kalea, 08	Las Arenas	C. Las Mercedes Kalea, 08	068/18/001
C. Las Mercedes Kalea, 11	Las Arenas	C. Las Mercedes Kalea, 11	068/15/007
C. Las Mercedes Kalea, 12	Las Arenas	C. Las Mercedes Kalea, 12	068/12/009
C. Las Mercedes Kalea, 14	Las Arenas	C. Las Mercedes Kalea, 14	068/12/008
C. Lertegi Kalea, 07	Las Arenas	C. Lertegi Kalea, 07	014/13/007
C. Lertegi Kalea, 18	Las Arenas	Casa Nervión	014/17/001
C. Los Fueros Kalea, 01	Algorta	Ayuntamiento de Getxo	002/33/001
C. Los Fueros Kalea, 06	Neguri	Palacio Santa Clara	005/05/001
C. Los Tilos, 16, 18 Kalea / C. Juan Prado, 06 Kalea	Neguri	C. Los Tilos, 16, 18 Kalea / C. Juan Prado, 06 Kalea	002/66/002-001
C. Madarisolo Kalea, 04	Neguri	C. Madarisolo Kalea, 04	002/59/004
C. Maidagan Kalea, 57	S <sup>a</sup> M <sup>a</sup> de Getxo	Iglesia de Andra Mari	016/04/006
C. Maidagan Kalea, 58	S <sup>a</sup> M <sup>a</sup> de Getxo	C. Maidagan Kalea, 58	008/35/018
C. Maidagan Kalea, 60A	S <sup>a</sup> M <sup>a</sup> de Getxo	Eleizalde	008/35/017
C. Maidagan Maidagan, 59	S <sup>a</sup> M <sup>a</sup> de Getxo	Andra Mariko Batzokia	016/04/001
C. Manuel Smith Kalea, 14	Las Arenas	C. Manuel de Smith Kalea, 14	014/14/005
C. Manuel Smith Kalea, 20A, 20B	Las Arenas	C. Manuel Smith Kalea, 20A, 20B	014/10/005
C. Manuel Smith Kalea, 22	Las Arenas	Beti Alai	014/10/003
C. Manuel Smith Kalea, 23, 23A, 23B	Las Arenas	C. Manuel Smith Kalea, 23, 23A, 23B	014/08/006
C. Manuel Smith Kalea, 24	Las Arenas	C. Manuel Smith Kalea, 24	014/10/001
C. Máximo Aguirre Kalea, 21	Las Arenas	Villa María Teresa	070/04/004
C. Máximo Aguirre Kalea, 22	Las Arenas	Fábrica Harino Panadera	070/07/002
C. Mayor Kalea, 01	Las Arenas	C. Mayor Kalea, 01	068/25/004
C. Mayor Kalea, 03	Las Arenas	C. Mayor Kalea, 03	068/25/003
C. Mayor Kalea, 07	Las Arenas	C. Mayor Kalea, 07	068/19/004
C. Miramar Kalea, 02	Algorta	Miramar 2	073/39/002
C. Miramar Kalea, 09	Algorta	Miramar	073/17/001
C. Muxike Aurrekoa Kalea, 02	Algorta	Casa Zabala	035/05/009
C. Negubide Kalea, 31, 33	Las Arenas	C. Negubide Kalea, 31, 33	014/14/009-007
C. Negubide Kalea, 39	Las Arenas	C. Negubide Kalea, 39	014/14/002
C. Negubide Kalea, 41	Las Arenas	Gobelatx	014/10/006
C. Negubide Kalea, 43	Las Arenas	C. Negubide Kalea, 43	014/10/004
C. Negubide Kalea, 45	Las Arenas	C. Negubide Kalea, 45	014/10/002
C. Novia Salcedo Kalea, 15	Las Arenas	Antiguo Jardín de Infancia El Pinar	070/02/013
C. Novia Salcedo Kalea, 21	Las Arenas	C. Novia Salcedo Kalea, 21	070/02/009
C. Novia Salcedo Kalea, 22, 24	Las Arenas	C. Novia Salcedo Kalea, 22, 24	070/01/004-003
C. Novia Salcedo Kalea, 23	Las Arenas	C. Novia Salcedo Kalea, 23	070/02/007
C. Ondategi Kalea, 03	Las Arenas	C. Ondategi Kalea, 03	014/06/007
C. Ondategi Kalea, 05	Las Arenas	C. Ondategi Kalea, 05	014/06/006
C. Ondategi Kalea, 06	Las Arenas	Casa Anaibienea	014/08/003
C. Ondategi Kalea, 07	Las Arenas	C. Ondategi Kalea, 07	014/06/004
C. Ondategi Kalea, 08	Las Arenas	Casa Itxasalde	014/08/001
C. Ondategi Kalea, 10	Las Arenas	Ondargain	014/08/002
C. Ormetxe Kalea, 01, 03	Neguri	C. Ormetxe Kalea, 01, 03	002/43/009
C. Ormetxe Kalea, 02	Neguri	Antigua Estación de Neguri	002/53/001
C. Particular de Basterra Kalea, 06, 08	Neguri	Casa Alboran	002/43/005-006

A pesar de no constar firmas manuscritas, este documento tiene validez legal. En la Página Web Municipal (http://www.getxo.eus/Oficina de Administración Electrónica) podrá obtener una copia auténtica de este documento en formato digital, mediante el Código Seguro de Verificación que aparece en el margen izquierdo.

Agiri honek eskuz idatzitako sinadurik ez izenperik ez duen arren, legezko balioa du. Getxoko Udaltaren web-orrialdean (http://www.getxo.eus/administrazio elektronikoko bulegoa) agiri honen benetako kopia eskuratu ahal duzu formatu digitalaren, ezkerrean ageri den egiaztapen-kode segurua erabiliz.

CSV: GET/CSV/2024/21821 vYZ2n07U1u

Dirección / Helbidea	Barrio / Auzoa	Denominación / Izena	Numero / Zenbakia
C. Particular de Basterra Kalea, 10	Neguri	Eguzki Aurre	002/43/008
C. Particular de Ibarra Kalea, 04	Algorta	Particular de Ibarra, 04	024/01/008
C. Particular de Ibarra Kalea, 06	Algorta	Particular de Ibarra, 06	024/01/006
C. Paseo del Puerto Kalea, 01	Neguri	C. Paseo del Puerto Kalea, 01	002/71/007
C. Paseo del Puerto Kalea, 02	Algorta	Palacio Eguzkialde	002/76/001
C. Paseo del Puerto Kalea, 06	Neguri	Casa de Carlos Prado	002/76/005
C. Paseo del Puerto Kalea, 08	Neguri	Zarracatin	002/76/004
C. Paseo del Puerto Kalea, 09, 11, 11A	Neguri	Eguzki Eder	002/69/009-008
C. Paseo del Puerto Kalea, 10	Neguri	Club Negubide	002/77/002
C. Paseo del Puerto Kalea, 12	Neguri	Santa Barbara	002/77/001
C. Paseo del Puerto Kalea, 15	Neguri	Antigua Villa Rosa	002/66/005
C. Paseo del Puerto Kalea, 17	Neguri	Antigua Casa Basterra	002/66/003
C. Paseo del Puerto Kalea, 19A, 19B	Neguri	C. Paseo del Puerto Kalea, 19A, 19B	002/62/002-003
C. Paseo del Puerto Kalea, 20, 20A, 20B	Neguri	C. Paseo del Puerto Kalea, 20, 20A, 20B	002/73/003
C. Paseo del Puerto Kalea, 20C	Neguri	Residencia Los Rosales	020/06/001
C. Paseo del Puerto Kalea, 24	Neguri	Txaleta	020/03/003
C. Paseo del Puerto, 18 Kalea / C. El Carmen Kalea, 09	Neguri	Iglesia de Nuestra Señora del Carmen	002/75/001
C. Paseo Marques de Arriluze e Ibarra Kalea / Muelle Ereaga Kaia	Algorta	Galerías de Punta Begoña	024-A
C. Paulino Mendivil Kalea, 04	Las Arenas	C. Paulino Mendivil Kalea, 04	068/27/001
C. Paulino Mendivil Kalea, 06	Las Arenas	C. Paulino Mendivil Kalea, 06	068/19/002
C. Paulino Mendivil Kalea, 09	Las Arenas	C. Paulino Mendivil Kalea, 09	068/12/015
C. Paulino Mendivil Kalea, 11	Las Arenas	C. Paulino Mendivil Kalea, 11	068/12/013
C. Paulino Mendivil Kalea, 20	Las Arenas	C. Paulino Mendivil Kalea, 20	068/13/003
C. Paulino Mendivil Kalea, 20	Las Arenas	C. Paulino Mendivil Kalea, 10	068/13/011
C. San Ignacio Kalea, 05	Neguri	Goiko Alay	026/01/005
C. San Ignacio Kalea, 09	Neguri	C. San Ignacio Kalea, 09	026/01/001
C. San Ignacio Kalea, 10	Neguri	C. San Ignacio Kalea, 10	002/43/001
C. San Isidro Kalea, 02	Neguri	Antigua Villa Isabel	024/02/007
C. San Isidro Kalea, 06	Algorta	San Isidro, 06	024/02/004
C. San Martín Kalea, 04	Algorta	Casa Astorki	035/02/002
C. San Martín Kalea, 06	Algorta	Iglesia de los Padres Trinitarios	035/02/001
C. San Martín Kalea, 07	Algorta	Ikastola Zabala	041/05/006
C. San Martín Kalea, 14,16	Algorta	Villa doble Antonio y San Martín	041/02/004-006
C. San Martín Kalea, 17	Algorta	C. San Martín Kalea, 17	041/01/008
C. San Martín Kalea, 18	Algorta	Antigua Villa Luisa	041/02/001
C. San Martín Kalea, 21, 21A	Algorta	Casa Mentxaka-Barri	041/01/005
C. San Nicolás Kalea, 01	Algorta	Casa Amorotoena	034/01/002
C. San Nicolás Kalea, 02	Algorta	Jardín-Gane	038/01/006
C. San Nicolás Kalea, 05	Algorta	Perutxena	034/01/006
C. San Nicolás Kalea, 11	Algorta	Irurak-Bat	034/02/001
C. San Nicolás Kalea, 20A, 20B, 20C, 20D	Algorta	C. San Nicolás Kalea, 20A, 20B, 20C, 20D	072/01/001
C. Santa Ana Kalea, 05	Las Arenas	Casa de Vecindad Exenta	070/02/011
C. Santa Ana Kalea, 11	Las Arenas	C. Santa Ana Kalea, 11	070/04/011
C. Santa Ana Kalea, 15	Las Arenas	Antiguo Conservatorio Privado Urtiaga	070/04/013
C. Santiago Zabala Kalea, 05	Las Arenas	C. Santiago Zabala Kalea, 05	014/08/007
C. Santiago Zabala Kalea, 07	Las Arenas	C. Santiago Zabala Kalea, 07	014/08/005
C. Sarrikobaso Kalea, 02	Algorta	C. Sarrikobaso Kalea, 02	017/40/001
C. Telletxe Kalea, 01E	Algorta	C. Telletxe Kalea, 01E	003/29/009-018
C. Tomás Urquijo Kalea, 05	Algorta	Itsaso Gane	073/21/001

A pesar de no constar firmas manuscritas, este documento tiene validez legal. En la Página Web Municipal (<http://www.getxo.eus/Oficina de Administración Electrónica>), podrá obtener una copia auténtica de este documento en formato digital, mediante el Código Seguro de Verificación que aparece en el margen izquierdo.

Agiri honek eskuz idatzitako sinadurik ez izenperik ez duen arren, legezko balioa du. Getxoko Udaltaren web-orrialdeitik (<http://www.getxo.eus/administrazio elektronikoko bulegoa>) agiri honen benetakoa kopia eskuratu ahal duzu formatu digitalaren, ezkerrean ageri den egiaztapen-kode segurua erabiliz.

CSV: GET/CSV/2024/21821 vYZ2n07U1u

Dirección / Helbidea	Barrio / Auzoa	Denominación / Izena	Numero / Zenbakia
C. Torrebarria Kalea, 01	S <sup>a</sup> M <sup>a</sup> de Getxo	C. Torrebarria Kalea, 01	008/35/021
C. Torrebarria Kalea, 07,09	S <sup>a</sup> M <sup>a</sup> de Getxo	Osabena Baserría	008/35/009-008
C. Torrebarria Kalea, 19, 21	S <sup>a</sup> M <sup>a</sup> de Getxo	Goñi-Goiko Baserría	008/34/005-006
C. Torrene Kalea, 04	Algorta	Mercado de Algorta	003/43/001
C. Trinidad Kalea, 06	Algorta	Villa Hilario	041/03/007
C. Trinidad Kalea, 09	Algorta	C. Trinidad Kalea, 09	035/02/004
C. Txiskiena Kalea, 02	Algorta	C. Txiskiena Kalea, 02	074/02/001-003
C. Urquijo-Urkijo Kalea, 12	Las Arenas	C. Urquijo-Urkijo Kalea, 12	068/15/008
C. Venancio Echevarria Kalea, 07	Las Arenas	C. Venancio Echevarria Kalea, 07	019/02/005
C. Zientoetxe Errepidea, 27 / Estrada Goienetxe Estarta, 01	S <sup>a</sup> M <sup>a</sup> de Getxo	Saratxaga Baserría	008/01/037-036
C. Zubitxoa Kalea, 01	Neguri	Residencia La Aldea	004/06/001
C. Zumardia Kalea, 03	Neguri	C. Zumardia Kalea, 03	002/74/005
Camino de Azkorri a Sopela s/n		Molino Arnebarre	054/03/001
Carretera Asua-La Avanzada Errepidea, 07	Neguri	Villa Bego	002/76/007
Carretera Asua-La Avanzada Errepidea, 12	Las Arenas	Zaballa	015/01/001
Carretera Faro Errepidea s/n (a la altura de Juan Vallejo Real de Asua 24)	S <sup>a</sup> M <sup>a</sup> de Getxo	Malakate Matxi-Kortiñe	MLK/05
Carretera Galea Errepidea, 30	S <sup>a</sup> M <sup>a</sup> de Getxo	Molino de Aixerrota	011/07/001
Carretera Galea Errepidea, 56	S <sup>a</sup> M <sup>a</sup> de Getxo	Faro de Punta Galea	002/046/004
Carretera Galea Errepidea, s/n	S <sup>a</sup> M <sup>a</sup> de Getxo	Fuerte de La Galea	002/017
Carretera Ollaretxe Errepidea, s/n	Algorta	Malakate Ollaretxe	MLK/01
Carretera Santa Maria Errepidea, 29	Algorta	Errotaetxu Baserría	083/02/015
Carretera Zientoetxe Errepidea, 13	S <sup>a</sup> M <sup>a</sup> de Getxo	Arteaga Aurrekoa Baserría	008/11/006
Carretera Zientoetxe Errepidea, 15	S <sup>a</sup> M <sup>a</sup> de Getxo	Torrenetxe Baserría	008/11/010-018
Carretera Zientoetxe Errepidea, 21A	S <sup>a</sup> M <sup>a</sup> de Getxo	Iberre-Goikoa Baserría	008/01/010
Carretera Zientoetxe Errepidea, 22	S <sup>a</sup> M <sup>a</sup> de Getxo	Iberre-Bekoa Baserría	008/07/019
Carretera Zientoetxe Errepidea, 45, 45A	S <sup>a</sup> M <sup>a</sup> de Getxo	Larrazabal-Atzekoa Baserría	082/02/023-027
Estrada Diliz Estarta, 04	S <sup>a</sup> M <sup>a</sup> de Getxo	Arteaga Baserría	008/11/007-005
Estrada Diliz Estarta, 15	S <sup>a</sup> M <sup>a</sup> de Getxo	Diliz-Andi Baserría	008/02/006
Estrada Diliz Estarta, 19, 19A	S <sup>a</sup> M <sup>a</sup> de Getxo	Diliz Baserría	008/02/001-002
Estrada Diliz Estarta, 21A, 21B	S <sup>a</sup> M <sup>a</sup> de Getxo	Barrenetxea Baserría	008/01/012
Estrada Martiturri Estarta s/n (22-32)	S <sup>a</sup> M <sup>a</sup> de Getxo	Lavadero Municipal de Martiturri	LAV/01
Estrada Martiturri Estarta, 01	S <sup>a</sup> M <sup>a</sup> de Getxo	Uribarri Bekoa Baserría	058/10/002
Estrada Martiturri Estarta, 09	S <sup>a</sup> M <sup>a</sup> de Getxo	Uretxaga Baserría	056/02/015
Estrada Martiturri Estarta, 18	S <sup>a</sup> M <sup>a</sup> de Getxo	Basalbo Baserría	008/15/003
Estrada Mimenaga Estarta 34B	S <sup>a</sup> M <sup>a</sup> de Getxo	Molino de Mimenaga	063/08/001
Estrada Muru Estarta, 04	S <sup>a</sup> M <sup>a</sup> de Getxo	Muru Baserría	056/02/014
Estrada Ormaza Estarta, 06, 08, 10, 14, 16	S <sup>a</sup> M <sup>a</sup> de Getxo	Goñi Baserría	008/24/004
Estrada Villaverde Estarta, 01	S <sup>a</sup> M <sup>a</sup> de Getxo	Villaverde Baserría	063/03/001
Estrada Villaverde Estarta, 06	S <sup>a</sup> M <sup>a</sup> de Getxo	Villaverde Goikoa Baserría	063/01/001
Muelle Ereaga Kaia,16-42; C. Portuzarra Kalea,02-10,01-39; C. Ribera Kalea,06B-40,05-45; C. Aretxondo Kalea,20-24,07-13; C. Nueva Kalea,02-06,01-13; C. C.ª Kalea 02-12,01-09; C. Caridad Kalea,12-20; C. Cuesta Usategi Kalea, 02-10; C. San Nicolás Kalea, 22-28,21-23.	Algorta	Puerto Viejo (construcción en la Zona A del CM AS de Getxo)	072/05
Muelle Evaristo Churruca Kaia, 02	Las Arenas	Muelle Evaristo Churruca Kaia, 02	068/27/004
Muelle Evaristo Churruca Kaia, 04	Las Arenas	Casa de Vecinos de Carlos Prado	068/24/006
Muelle Evaristo Churruca Kaia, 08	Las Arenas	Zubizarreta	068/22/005

A pesar de no constar firmas manuscritas, este documento tiene validez legal. En la Página Web Municipal (http://www.getxo.eus/Oficina de Administración Electrónica) podrá obtener una copia auténtica de este documento en formato digital, mediante el Código Seguro de Verificación que aparece en el margen izquierdo.

CSV: GET/CSV/2024/21821 vYZ2n07U1u

Agiri honek eskuz idatzitako sinadurik ez izanperik ez duen arren, legezko balioa du. Getxoko Udaltzaren web-orrialdeitik (http://www.getxo.eus/administrazio elektronikoko bulegoa) agiri honen benetakoa kopia eskuratu ahal duzu formatu digitalaren, ezkerrean ageri denegiazpapur-kode segurua erabiliz.



Dirección / Helbidea	Barrio / Auzoa	Denominación / Izena	Numero / Zenbakia
Muelle Las Arenas-Areeta Kaia, 62, 64, 66	Las Arenas	Muelle Las Arenas-Areeta Kaia, 62, 64, 66	014/11/013-012-010
Parque Maidagan Parkea, 01A	Algorta	Malakate Maidagan	MLK/02
Peña de Santa Marina s/n	S <sup>a</sup> M <sup>a</sup> de Getxo	Malakate Peña Santa Marina	MLK/04
Plaza Escuelas-Eskolak Plaza, 01	Las Arenas	Plaza Escuelas-Eskolak Plaza, 01	068/12/011
Plaza Escuelas-Eskolak Plaza, 02	Las Arenas	Plaza Escuelas-Eskolak Plaza, 02	068/12/002
Plaza Escuelas-Eskolak Plaza, 03	Las Arenas	Plaza Escuelas-Eskolak Plaza, 03	068/12/005
Plaza San Ignacio-San Ignazio Plaza, 01A	Algorta	Iglesia de San Ignacio	073/31/001
Plaza San Nikolas Plaza, 01	Algorta	Iglesia de San Nicolás de Bari	035/03/009
Plaza Santa Ana Plaza, 01A	Las Arenas	Ermita de Santa Ana	070/06/003
Plaza Zubiko Enparantza Plaza, 08	Las Arenas	Zubizarreta y Mingoya Smith	068/27/003

CSV: GET/CSV/2024/21821 vYZ2n07U1u

A pesar de no constar firmas manuscritas, este documento tiene validez legal. En la Página Web Municipal (<http://www.getxo.eus/Oficina de Administración Electrónica>), podrá obtener una copia auténtica de este documento en formato digital, mediante el Código Seguro de Verificación que aparece en el margen izquierdo.

Ajiri honek eskuz idatzitako sinadurik ez izenperik ez duen arren, legezko balioa du. Getxoko Udaltaren web-orrialdeitik (<http://www.getxo.eus/administrazio elektronikoko bulegoa>) agiri honen benetako kopia eskuratu ahal duzu formatu digitalaren, ezkerrean ageri denegiaztapen-kode segurua erabiliz.

Ajiri Honek eskuz idatzitako sinadurik ez izenperik ez duen arren, legezko balioa du. Getxoko Udaltzen web-orrialdeik ([http://www.getxo.eus/administrazio\\_elektronikoko\\_bulegoa](http://www.getxo.eus/administrazio_elektronikoko_bulegoa)) agiri honen benetakoa kopia eskuratu ahal duzu formatu digitallean, ezkerretaldean ageri denegiaztapen-kode segurua erabiliz.

A pesar de no constar firmas manuscritas, este documento tiene validez legal. En la Página Web Municipal (<http://www.getxo.eus/Oficina de Administración Electrónica>), podrá obtener una copia auténtica de este documento en formato digital, mediante el Código Seguro de Verificación que aparece en el margen izquierdo.

CSV: GET/CSV/2024/21821    XYZ2007U1u



Firmado:

30/08/2024 12:45:15 GETXOKO UDALA - AYUNTAMIENTO DE GETXO



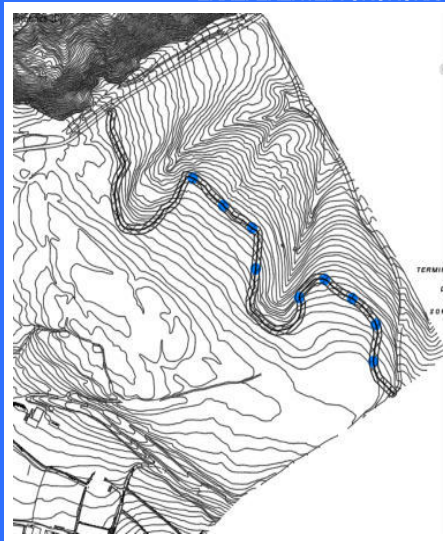
Dirección / Helbidea

REFERENCIA GENERAL  
ERREFERENTZIA OROKORRA

Polígono / Poligonoa.....054  
Manzana / Etxadia.....03  
Parcela / Partzela.....001



Plano de situación general / Kokapen-orokorreko plano



Plano de situación / Kokapen-planoa

FOTOGRAFÍAS / ARGAZKIAK



INFORMACIÓN / INFORMAZIOA

DATOS PRINCIPALES / DATU NAGUSIAK

Uso principal / Erabilera nagusia..... Militar / Militarra  
Superficie de parcela (m2) / Partzelaren azalera (m2)..... -  
Tipología edificatoria / Eraikuntzaren tipologia..... Arquitectura militar / Arkitektura militar  
Nº de plantas / Solairu-kopurua .....  
Estado de conservación / Kontserbazio-egoera..... Mala / Txarra  
Año Construcción - Rehabilitación / Eraikuntza - Birgaikuntza Urtea ..... 1937  
Estilo / Estilo.....

FUENTES DE PROTECCIÓN DEL PATRIMONIO / ONDAREA BABESTEKO ITURRIAK

GV - Número de identificación / EJ - Identifikazio zenbakia.....  
GV - Bien Calificado / EJ - Kalifikatutako Ondasuna   
GV - Bien Inventariado / EJ - Inbentariatutako Ondasuna   
 Monumento/Monumentua  Conjunto monumental / Monumento multzoa  
GV - Bien propuesto para ser Declarado / EJ - Izendatu dadin proposatutako Ondasuna.....   
GV - Bien propuesto para protección local / EJ - Tokiko babesa eduki dezan proposatutako Ondasuna.....   
GV - Otros bienes / EJ - Bestelako Ondasunak.....

PGOU / HAPO 2001  OTRAS FUENTES

OBSERVACIONES / OHARRAK

DECRETO 195/2018\_26/11 - BOPV Nº5 08/01/2019

ORDENACIÓN / ANTOLAMENDUA

CALIFICACIÓN POR LA CAPV / EAE-KO KALIFIKAZIOA

Conjunto monumental / Monumento multzoa

NIVEL Y GRADO DE PROTECCIÓN / BABESAREN MAILA ETA GRADUA

Nivel 1. Protección Especial (según Decreto Grado 1. Protección Especial) / 1. Maila. Babes Berezia (Dekretuaren arabera 1. Gradua, Babes Berezia)

GRADO DE AFECCIÓN / GAITZ-GRADUA

Según Decreto / Dekretuaren arabera

GRADO DE INTERVENCIÓN / ESKU-HARTZE MAILA

Según Decreto / Dekretuaren arabera


Dirección / Helbidea  
Acantilados La Galea en playa de Túnel Boca

REFERENCIA GENERAL  
ERREFERENTZIA OROKORRA

Polígono / Poligonoa.....  
Manzana / Etxadia.....  
Parcela / Partzela.....



Plano de situación general / Kokapen-orokorreko planoak



Plano de situación / Kokapen-planoak

FOTOGRAFÍAS / ARGAZKIAK



INFORMACIÓN / INFORMAZIOA

DATOS PRINCIPALES / DATU NAGUSIAK

Uso principal / Erabilera nagusia.....Infraestructura / Aspiegitura  
Superficie de parcela (m2) / Partzelaren azalera (m2)..... -  
Tipología edificatoria / Eraikuntzaren tipologia.....Patrimonio industrial / Ondare industrialia  
Nº de plantas / Solairu-kopurua .....  
Estado de conservación / Kontserbazio-egoera.....Regular / Erdipurdi  
Año Construcción - Rehabilitación / Eraikuntza - Birgaikuntza Urtea ..... 1900  
Estilo / Estilo.....

FUENTES DE PROTECCIÓN DEL PATRIMONIO / ONDAREA BABESTEKO ITURRIAK

GV - Número de identificación / EJ - Identifikazio zenbakia..... 262.1  
GV - Bien Calificado / EJ - Kalifikatutako Ondasuna   
GV - Bien Inventariado / EJ - Inbentariatutako Ondasuna.....   
 Monumento/Monumentua  Conjunto monumental / Monumento multzoa  
GV - Bien propuesto para ser Declarado / EJ - Izendatu dadin proposatutako Ondasuna.....   
GV - Bien propuesto para protección local / EJ - Tokiko babesa eduki dezan proposatutako Ondasuna.....   
GV - Otros bienes / EJ - Bestelako Ondasunak.....

PGOU / HAPO 2001  OTRAS FUENTES

OBSERVACIONES / OHARRAK

DECRETO 69/2022\_31/05-BOPV N°102\_24-06-2022  
Afectada por DPMT(disposición transitoria 4ª de la Ley de Costas)  
DPMTren eraginpean (Kostaldeeii buruzko Legearen 4. xedapen iragankorra)

ORDENACIÓN / ANTOLAMENDUA

CALIFICACIÓN POR LA CAPV / EAE-KO KALIFIKAZIOA

Conjunto monumental / Monumento multzoa

NIVEL Y GRADO DE PROTECCIÓN / BABESAREN MAILA ETA GRADUA

Nivel 1. Protección Especial / 1. Maila. Babes Berezia

GRADO DE AFECCIÓN / GAITZ-GRADUA

Según Decreto / Dekretuaren arabera

GRADO DE INTERVENCIÓN / ESKU-HARTZE MAILA

Según Decreto / Dekretuaren arabera



Avenida Algorta Etorbidea, 02

002/63/005

nº de referencia en el Catálogo de Patrimonio del Plan General / Erreferentzia zk. Plan Orokorren Katalogoan

Dirección / Helbidea  
Avenida Algorta Etorbidea, 02

REFERENCIA GENERAL  
ERREFERENTZIA OROKORRA

Polígono / Poligonoa.....002  
Manzana / Etxadia.....63  
Parcela / Partzela.....005



Plano de situación general / Kokapen-orokorreko planoa



Plano de situación / Kokapen-planoa

FOTOGRAFÍAS / ARGAZKIAK



INFORMACIÓN / INFORMAZIOA

DATOS PRINCIPALES / DATU NAGUSIAK

Uso principal / Erabilera nagusia.....Residencial / Bizitegia  
Superficie de parcela (m2) / Partzelaren azalera (m2).....793,85  
Tipología edificatoria / Eraikuntzaren tipologia.....Bloque abierto / bloke irekia  
Nº de plantas / Solairu-kopurua .....B+5  
Estado de conservación / Kontserbazio-egoera.....Buena / Ona  
Año Construcción - Rehabilitación / Eraikuntza - Birgaikuntza Urtea .....1912  
Estilo / Estilo.....Historicismo / Historizismoa

FUENTES DE PROTECCIÓN DEL PATRIMONIO / ONDAREA BABESTEKO ITURRIAK

GV - Número de identificación / EJ - Identifikazio zenbakia.....234  
GV - Bien Calificado / EJ - Kalifikatutako Ondasuna   
GV - Bien Inventariado / EJ - Inbentariatutako Ondasuna   
 Monumento/Monumentua  Conjunto monumental / Monumento multzoa  
GV - Bien propuesto para ser Declarado / EJ - Izendatu dadin proposatutako Ondasuna.....  
GV - Bien propuesto para protección local / EJ - Tokiko babesa eduki dezan proposatutako Ondasuna.....  
GV - Otros bienes / EJ - Bestelako Ondasunak.....

PGOU / HAPO 2001  OTRAS FUENTES

OBSERVACIONES / OHARRAK

DECRETO 89/2001\_22/05-BOPV Nº106\_05-06-2001. CE1 DECRETO 89/2001\_22/05-BOPV Nº32\_14-08-2002. CE2 DECRETO 89/2001\_22/05-BOPV Nº35\_19-02-2002. CE3 DECRETO 89/2001\_22/05-BOPV Nº104\_04-06-2002.

ORDENACIÓN / ANTOLAMENDUA

CALIFICACIÓN POR LA CAPV / EAE-KO KALIFIKAZIOA

Conjunto monumental: Area singularizada de Getxo ZONA B/Monumento multzoak: Getxoko eremu berezia B ZONA

NIVEL Y GRADO DE PROTECCIÓN / BABESAREN MAILA ETA GRADUA

Nivel 1. Protección Especial (según Decreto Grado 3. Protección Básica) / 1. Maila. Babes Berezia (Dekretuaren arabera 3. Gradua. Oinarritzko Babesa)

GRADO DE AFECCIÓN / GAITZ-GRADUA

Según Decreto / Dekretuaren arabera

GRADO DE INTERVENCIÓN / ESKU-HARTZE MAILA

Según Decreto / Dekretuaren arabera

Dirección / Helbidea  
Avenida Algorta Etorbidea, 07

REFERENCIA GENERAL  
ERREFERENTZIA OROKORRA

Polígono / Poligonoa.....024  
Manzana / Etxadia.....02  
Parcela / Partzela.....006



Plano de situación general / Kokapen-orokorreko planoak



Plano de situación / Kokapen-planoak

FOTOGRAFÍAS / ARGAZKIAK



INFORMACIÓN / INFORMAZIOA

DATOS PRINCIPALES / DATU NAGUSIAK

Uso principal / Erabilera nagusia.....Residencial / Bizitegia  
Superficie de parcela (m2) / Partzelaren azalera (m2).....1.017,08  
Tipología edificatoria / Eraikuntzaren tipologia.....Casa unifamiliar / familia bakarrekote etxe  
Nº de plantas / Solairu-kopurua .....S+B+2  
Estado de conservación / Kontserbazio-egoera.....Buena / Ona  
Año Construcción - Rehabilitación / Eraikuntza - Birgaikuntza Urtea .....1890  
Estilo / Estilo.....Ecléctico / Eklektizismoa

FUENTES DE PROTECCIÓN DEL PATRIMONIO / ONDAREA BABESTEKO ITURRIAK

GV - Número de identificación / EJ - Identifikazio zenbakia.....094  
GV - Bien Calificado / EJ - Kalifikatutako Ondasuna   
GV - Bien Inventariado / EJ - Inbentariatutako Ondasuna.....  
 Monumento/Monumentua  Conjunto monumental / Monumento multzoa  
GV - Bien propuesto para ser Declarado / EJ - Izendatu dadin proposatutako Ondasuna.....  
GV - Bien propuesto para protección local / EJ - Tokiko babesa eduki dezan proposatutako Ondasuna.....  
GV - Otros bienes / EJ - Bestelako Ondasunak.....

PGOU / HAPO 2001  OTRAS FUENTES

OBSERVACIONES / OHARRAK

DECRETO 89/2001\_22/05-BOPV N°106\_05-06-2001. CE1 DECRETO 89/2001\_22/05-BOPV N°32\_14-08-2002. CE2 DECRETO 89/2001\_22/05-BOPV N°35\_19-02-2002. CE3 DECRETO 89/2001\_22/05-BOPV N°104\_04-06-2002.

ORDENACIÓN / ANTOLAMENDUA

CALIFICACIÓN POR LA CAPV / EAE-KO KALIFIKAZIOA

Conjunto monumental: Area singularizada de Getxo ZONA B/Monumento multzoak: Getxoko eremu berezia B ZONA

NIVEL Y GRADO DE PROTECCIÓN / BABESAREN MAILA ETA GRADUA

Nivel 1. Protección Especial (según Decreto Grado 3. Protección Básica) / 1. Maila. Babes Berezia (Dekretuaren arabera 3. Gradua. Oinarritzko Babesa)

GRADO DE AFECCIÓN / GAITZ-GRADUA

Según Decreto / Dekretuaren arabera

GRADO DE INTERVENCIÓN / ESKU-HARTZE MAILA

Según Decreto / Dekretuaren arabera



Palacio Marqués de Olaso

002/63/002

nº de referencia en el Catálogo de Patrimonio del Plan General / Erreferentzia zk. Plan Orokorren Katalogoan

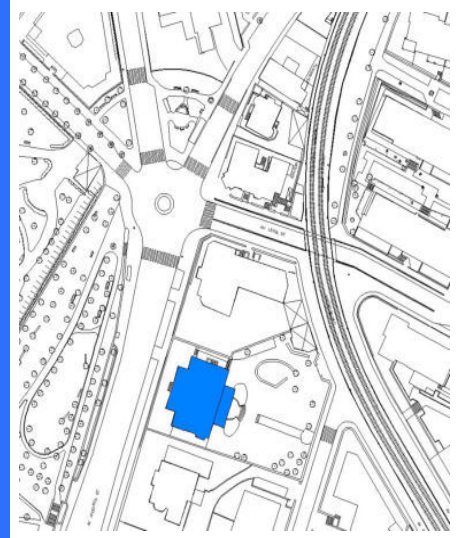
Dirección / Helbidea  
Avenida Algorta Etorbidea, 08

REFERENCIA GENERAL  
ERREFERENTZIA OROKORRA

Polígono / Poligonoa.....002  
Manzana / Etxadia.....63  
Parcela / Partzela.....002



Plano de situación general / Kokapen-orokorreko planoa



Plano de situación / Kokapen-planoa

FOTOGRAFÍAS / ARGAZKIAK



INFORMACIÓN / INFORMAZIOA

DATOS PRINCIPALES / DATU NAGUSIAK

Uso principal / Erabilera nagusia.....Residencial / Bizitegia  
Superficie de parcela (m2) / Partzelaren azalera (m2).....2.423,56  
Tipología edificatoria / Eraikuntzaren tipologia.....Edificio aislado / Eraikin isolatua  
Nº de plantas / Solairu-kopurua .....S+B+2  
Estado de conservación / Kontserbazio-egoera.....Buena / Ona  
Año Construcción - Rehabilitación / Eraikuntza - Birgaikuntza Urtea .....1925  
Estilo / Estilo.....Eclepticismo-Nevasco / Ekleptizismo- Nevasco

FUENTES DE PROTECCIÓN DEL PATRIMONIO / ONDAREA BABESTEKO ITURRIAK

GV - Número de identificación / EJ - Identifikazio zenbakia.....111  
GV - Bien Calificado / EJ - Kalifikatutako Ondasuna   
GV - Bien Inventariado / EJ - Inbentariatutako Ondasuna   
 Monumento/Monumentua  Conjunto monumental / Monumento multzoa  
GV - Bien propuesto para ser Declarado / EJ - Izendatu dadin proposatutako Ondasuna.....  
GV - Bien propuesto para protección local / EJ - Tokiko babesa eduki dezan proposatutako Ondasuna.....  
GV - Otros bienes / EJ - Bestelako Ondasunak.....

PGOU / HAPO 2001  OTRAS FUENTES

OBSERVACIONES / OHARRAK

DECRETO 89/2001\_22/05-BOPV Nº106\_05-06-2001. CE1 DECRETO 89/2001\_22/05-BOPV Nº32\_14-08-2002. CE2 DECRETO 89/2001\_22/05-BOPV Nº35\_19-02-2002. CE3 DECRETO 89/2001\_22/05-BOPV Nº104\_04-06-2002.

ORDENACIÓN / ANTOLAMENDUA

CALIFICACIÓN POR LA CAPV / EAE-KO KALIFIKAZIOA

Conjunto monumental: Area singularizada de Getxo ZONA B/Monumento multzoak: Getxoko eremu berezia B ZONA

NIVEL Y GRADO DE PROTECCIÓN / BABESAREN MAILA ETA GRADUA

Nivel 1. Protección Especial (según Decreto Grado 1. Protección Especial) / 1. Maila. Babes Berezia (Dekretuaren arabera 1. Gradua, Babes Berezia)

GRADO DE AFECCIÓN / GAITZ-GRADUA

Según Decreto / Dekretuaren arabera

GRADO DE INTERVENCIÓN / ESKU-HARTZE MAILA

Según Decreto / Dekretuaren arabera



Firmado:

30/08/2024 12:45:15 GETXOKO UDALA - AYUNTAMIENTO DE GETXO

A pesar de no constar firmas manuscritas, este documento tiene validez legal. En la Página Web Municipal (http://www.getxo.eus/Oficina de Administración Electrónica), podrá obtener una copia auténtica de este documento en formato digital, mediante el Código Seguro de Verificación que aparece en el margen izquierdo.

Ajiri honek eskuz idatzitako sinadurik ez izenperik ez duen arren, legezko balioa du. Getxoko Udaltzaren web-orrialdean (http://www.getxo.eus/administrazio elektronikoko bulegoa) agiri honen benetako kopia eskuratu ahal duzu formatu digitalan, ezkerrean ageri den egiazapen-kode segurua erabiliz.

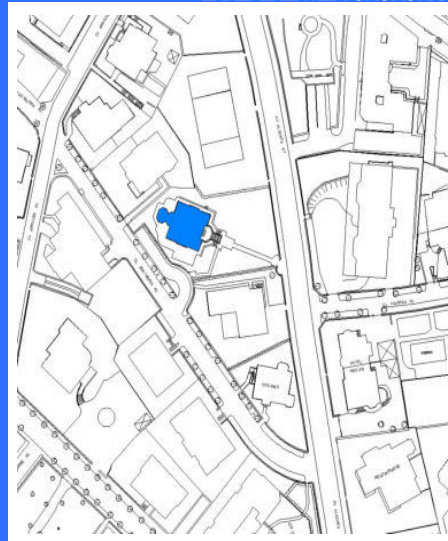
Dirección / Helbidea  
Avenida Algorta Etorbidea, 09

REFERENCIA GENERAL  
ERREFERENTZIA OROKORRA

Polígono / Poligonoa.....024  
Manzana / Etxadia.....02  
Parcela / Partzela.....005



Plano de situación general / Kokapen-orokorreko planoak



Plano de situación / Kokapen-planoak

FOTOGRAFÍAS / ARGAZKIAK



INFORMACIÓN / INFORMAZIOA

DATOS PRINCIPALES / DATU NAGUSIAK

Uso principal / Erabilera nagusia.....Residencial / Bizitegia  
Superficie de parcela (m2) / Partzelaren azalera (m2).....1.431,80  
Tipología edificatoria / Eraikuntzaren tipologia.....Palacio / Jauregia  
Nº de plantas / Solairu-kopurua .....B+3  
Estado de conservación / Kontserbazio-egoera.....Buena / Ona  
Año Construcción - Rehabilitación / Eraikuntza - Birgaikuntza Urtea .....1890  
Estilo / Estilo.....Eclepticismo / Ekleptizismoa

FUENTES DE PROTECCIÓN DEL PATRIMONIO / ONDAREA BABESTEKO ITURRIAK

GV - Número de identificación / EJ - Identifikazio zenbakia.....075  
GV - Bien Calificado / EJ - Kalifikatutako Ondasuna   
GV - Bien Inventariado / EJ - Inbentariatutako Ondasuna.....  
 Monumento/Monumentua  Conjunto monumental / Monumento multzoa  
GV - Bien propuesto para ser Declarado / EJ - Izendatu dadin proposatutako Ondasuna.....  
GV - Bien propuesto para protección local / EJ - Tokiko babesa eduki dezan proposatutako Ondasuna.....  
GV - Otros bienes / EJ - Bestelako Ondasunak.....

PGOU / HAPO 2001  OTRAS FUENTES

OBSERVACIONES / OHARRAK

DECRETO 89/2001\_22/05-BOPV N°106\_05-06-2001. CE1 DECRETO 89/2001\_22/05-BOPV N°32\_14-08-2002. CE2 DECRETO 89/2001\_22/05-BOPV N°35\_19-02-2002. CE3 DECRETO 89/2001\_22/05-BOPV N°104\_04-06-2002.

ORDENACIÓN / ANTOLAMENDUA

CALIFICACIÓN POR LA CAPV / EAE-KO KALIFIKAZIOA

Conjunto monumental: Area singularizada de Getxo ZONA B/Monumento multzoak: Getxoko eremu berezia B ZONA

NIVEL Y GRADO DE PROTECCIÓN / BABESAREN MAILA ETA GRADUA

Nivel 1. Protección Especial (según Decreto Grado 2. Protección Media) / 1. Maila. Babes Berezia (Dekretuaren arabera 2. Gradua. Babes ertaina)

GRADO DE AFECCIÓN / GAITZ-GRADUA

Según Decreto / Dekretuaren arabera

GRADO DE INTERVENCIÓN / ESKU-HARTZE MAILA

Según Decreto / Dekretuaren arabera

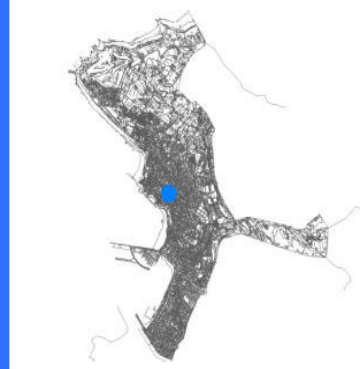




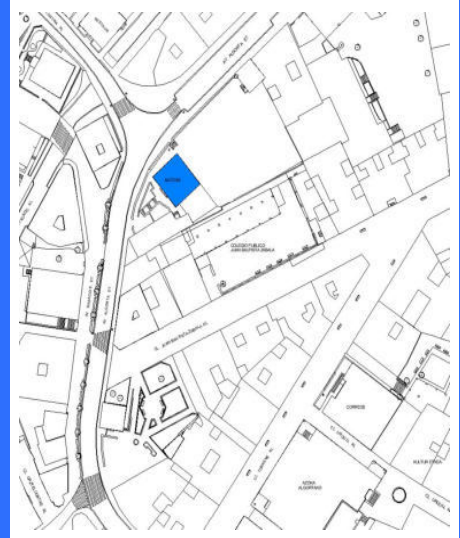
Dirección / Helbidea  
Avenida Algorta Etorbidea, 104

REFERENCIA GENERAL  
ERREFERENTZIA OROKORRA

Polígono / Poligonoa.....003  
Manzana / Etxadia.....29  
Parcela / Partzela.....008



Plano de situación general / Kokapen-orokorreko planoa



Plano de situación / Kokapen-planoa

FOTOGRAFÍAS / ARGAZKIAK



INFORMACIÓN / INFORMAZIOA

DATOS PRINCIPALES / DATU NAGUSIAK

Uso principal / Erabilera nagusia..... Equipamental privado / Ekipamendu pribatua  
Superficie de parcela (m2) / Partzelaren azalera (m2)..... 715,41  
Tipología edificatoria / Eraikuntzaren tipologia..... Edificio aislado / Eraikin isolatua  
Nº de plantas / Solairu-kopurua ..... B+3  
Estado de conservación / Kontserbazio-egoera..... Buena / Ona  
Año Construcción - Rehabilitación / Eraikuntza - Birgaikuntza Urtea ..... 1900  
Estilo / Estilo.....

FUENTES DE PROTECCIÓN DEL PATRIMONIO / ONDAREA BABESTEKO ITURRIAK

GV - Número de identificación / EJ - Identifikazio zenbakia..... 178  
GV - Bien Calificado / EJ - Kalifikatutako Ondasuna   
GV - Bien Inventariado / EJ - Inbentariatutako Ondasuna.....   
 Monumento/Monumentua  Conjunto monumental / Monumento multzoa  
GV - Bien propuesto para ser Declarado / EJ - Izendatu dadin proposatutako Ondasuna.....   
GV - Bien propuesto para protección local / EJ - Tokiko babesa eduki dezan proposatutako Ondasuna.....   
GV - Otros bienes / EJ - Bestelako Ondasunak.....

PGOU / HAPO 2001  OTRAS FUENTES

OBSERVACIONES / OHARRAK

Parcela original afectada por la Actuación Integrada ARRU AI-R05 / Aintzineko lurzatia ARRU AI-R05 jarduketa integratuak eragindakoa

ORDENACIÓN / ANTOLAMENDUA

CALIFICACIÓN POR LA CAPV / EAE-KO KALIFIKAZIOA

NIVEL Y GRADO DE PROTECCIÓN / BABESAREN MAILA ETA GRADUA

Nivel 4. Protección Municipal / 4. Maila. Udal Babesa

GRADO DE AFECCIÓN / GAITZ-GRADUA

Envolvente de edificio en su integridad, estructura de madera, portal y escalera comunitaria / Eraikinaren ingurutzailea bere osotasunean, zurezko egitura, atari eta atariko eskailera

GRADO DE INTERVENCIÓN / ESKU-HARTZE MAILA

2. Consolidación / Sendotzea - 3. Reforma / Berritzaiea



Hotel Neguri

002/54/002

nº de referencia en el Catálogo de Patrimonio del Plan General / Erreferentzia zk. Plan Orokorren Katalogoan

Dirección / Helbidea

Avenida Algorta Etorbidea, 14 / Calle Urumea Kalea, 02

REFERENCIA GENERAL

ERREFERENTZIA OROKORRA

Polígono / Poligonoa.....002  
Manzana / Etxadia.....54  
Parcela / Partzela.....002



Plano de situación general / Kokapen-orokorreko planoa

Plano de situación / Kokapen-planoa

FOTOGRAFÍAS / ARGAZKIAK



INFORMACIÓN / INFORMAZIOA

DATOS PRINCIPALES / DATU NAGUSIAK

Uso principal / Erabilera nagusia.....Actividades económicas terciarias / Hirugarren Sektoreko Jarduera  
Superficie de parcela (m2) / Partzelaren azalera (m2)..... 1.127,58  
Tipología edificatoria / Eraikuntzaren tipologia.....Bloque abierto / bloke irekia  
Nº de plantas / Solairu-kopurua .....S+B+2  
Estado de conservación / Kontserbazio-egoera..... Buena / Ona  
Año Construcción - Rehabilitación / Eraikuntza - Birgaikuntza Urtea ..... 1915  
Estilo / Estilo.....Eclepticismo-Neovasco / Ekleptizismo- Euskal estilo berria

FUENTES DE PROTECCIÓN DEL PATRIMONIO / ONDAREA BABESTEKO ITURRIAK

GV - Número de identificación / EJ - Identifikazio zenbakia.....096  
GV - Bien Calificado / EJ - Kalifikatutako Ondasuna   
GV - Bien Inventariado / EJ - Inbentariatutako Ondasuna.....   
 Monumento/Monumentua  Conjunto monumental / Monumento multzoa  
GV - Bien propuesto para ser Declarado / EJ - Izendatu dadin proposatutako Ondasuna.....   
GV - Bien propuesto para protección local / EJ - Tokiko babesa eduki dezan proposatutako Ondasuna.....   
GV - Otros bienes / EJ - Bestelako Ondasunak.....

PGOU / HAPO 2001  OTRAS FUENTES

OBSERVACIONES / OHARRAK

DECRETO 89/2001\_22/05-BOPV N°106\_05-06-2001. CE1 DECRETO 89/2001\_22/05-BOPV N°32\_14-08-2002. CE2 DECRETO 89/2001\_22/05-BOPV N°35\_19-02-2002. CE3 DECRETO 89/2001\_22/05-BOPV N°104\_04-06-2002.

ORDENACIÓN / ANTOLAMENDUA

CALIFICACIÓN POR LA CAPV / EAE-KO KALIFIKAZIOA

Conjunto monumental: Area singularizada de Getxo ZONA B/Monumento multzoak: Getxoko eremu berezia B ZONA

NIVEL Y GRADO DE PROTECCIÓN / BABESAREN MAILA ETA GRADUA

Nivel 1. Protección Especial (según Decreto Grado 2. Protección Media) / 1. Maila. Babes Berezia (Dekretuaren arabera 2. Gradua. Babes ertaina)

GRADO DE AFECCIÓN / GAITZ-GRADUA

Según Decreto / Dekretuaren arabera

GRADO DE INTERVENCIÓN / ESKU-HARTZE MAILA

Según Decreto / Dekretuaren arabera



Firmado:

30/08/2024 12:45:15 GETXOKO UDALA - AYUNTAMIENTO DE GETXO

A pesar de no constar firmas manuscritas, este documento tiene validez legal. En la Página Web Municipal (http://www.getxo.eus/Oicina de Administración Electrónica), podrá obtener una copia auténtica de este documento en formato digital, mediante el Código Seguro de Verificación que aparece en el margen izquierdo.

Ajuri honek eskuz idatzitako sinadurik ez izenperik ez duen arren, legezko balioa du. Getxoko Udaltaren web-orrialdean (http://www.getxo.eus/administrazio elektronikoko bulegoa) agiri honen benetako kopia eskuratu ahal duzu formatu digitalaren, ezkerrealdean ageri den egiaztagarri-kode segurua erabiliz.

CSV: GET/CSV/2024/21821 vYZ2a07U1u



Dirección / Helbidea  
Avenida Algorta Etorbidea, 17

REFERENCIA GENERAL  
ERREFERENTZIA OROKORRA

Polígono / Poligonoa.....026  
Manzana / Etxadia.....02  
Parcela / Partzela.....006



Plano de situación general / Kokapen-orokorreko planoak



Plano de situación / Kokapen-planoak

FOTOGRAFÍAS / ARGAZKIAK



INFORMACIÓN / INFORMAZIOA

DATOS PRINCIPALES / DATU NAGUSIAK

Uso principal / Erabilera nagusia.....Residencial / Bizitegia  
Superficie de parcela (m2) / Partzelaren azalera (m2).....925,74  
Tipología edificatoria / Eraikuntzaren tipologia.....Casa unifamiliar / Familia bakarreko etxe  
Nº de plantas / Solairu-kopurua .....S+B+2  
Estado de conservación / Kontserbazio-egoera.....Buena / Ona  
Año Construcción - Rehabilitación / Eraikuntza - Birgaikuntza Urtea .....1926  
Estilo / Estilo.....Eclepticismo-Neovasco / Ekleptizismo- Euskal estilo berria

FUENTES DE PROTECCIÓN DEL PATRIMONIO / ONDAREA BABESTEKO ITURRIAK

GV - Número de identificación / EJ - Identifikazio zenbakia.....073  
GV - Bien Calificado / EJ - Kalifikatutako Ondasuna   
GV - Bien Inventariado / EJ - Inbentariatutako Ondasuna   
 Monumento/Monumentua  Conjunto monumental / Monumento multzoa  
GV - Bien propuesto para ser Declarado / EJ - Izendatu dadin proposatutako Ondasuna.....  
GV - Bien propuesto para protección local / EJ - Tokiko babesa eduki dezan proposatutako Ondasuna.....  
GV - Otros bienes / EJ - Bestelako Ondasunak.....

PGOU / HAPO 2001  OTRAS FUENTES

OBSERVACIONES / OHARRAK

DECRETO 89/2001\_22/05-BOPV Nº106\_05-06-2001. CE1 DECRETO 89/2001\_22/05-BOPV Nº32\_14-08-2002. CE2 DECRETO 89/2001\_22/05-BOPV Nº35\_19-02-2002. CE3 DECRETO 89/2001\_22/05-BOPV Nº104\_04-06-2002.

ORDENACIÓN / ANTOLAMENDUA

CALIFICACIÓN POR LA CAPV / EAE-KO KALIFIKAZIOA

Conjunto monumental: Area singularizada de Getxo ZONA B/Monumento multzoak: Getxoko eremu berezia B ZONA

NIVEL Y GRADO DE PROTECCIÓN / BABESAREN MAILA ETA GRADUA

Nivel 1. Protección Especial (según Decreto Grado 2. Protección Media) / 1. Maila. Babes Berezia (Dekretuaren arabera 2. Gradua. Babes ertaina)

GRADO DE AFECCIÓN / GAITZ-GRADUA

Según Decreto / Dekretuaren arabera

GRADO DE INTERVENCIÓN / ESKU-HARTZE MAILA

Según Decreto / Dekretuaren arabera

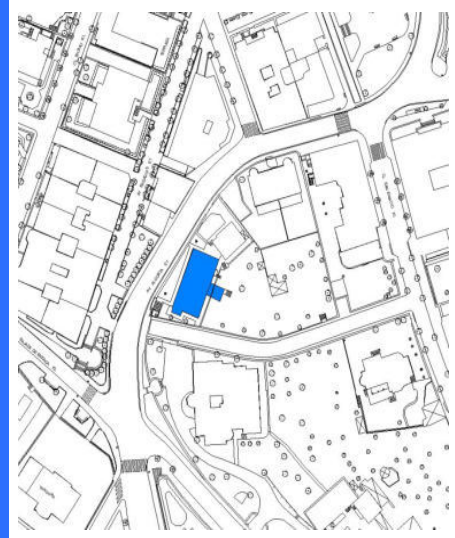
Dirección / Helbidea  
Avenida Algorta Etorbidea, 20

REFERENCIA GENERAL  
ERREFERENTZIA OROKORRA

Polígono / Poligonoa.....026  
Manzana / Etxadia.....01  
Parcela / Partzela.....003



Plano de situación general / Kokapen-orokorreko planoa



Plano de situación / Kokapen-planoa

FOTOGRAFÍAS / ARGAZKIAK



INFORMACIÓN / INFORMAZIOA

DATOS PRINCIPALES / DATU NAGUSIAK

Uso principal / Erabilera nagusia.....Residencial / Bizitegia  
Superficie de parcela (m2) / Partzelaren azalera (m2).....1.008,75  
Tipología edificatoria / Eraikuntzaren tipologia.....Bloque abierto / bloke irekia  
Nº de plantas / Solairu-kopurua .....B+3  
Estado de conservación / Kontserbazio-egoera.....Buena / Ona  
Año Construcción - Rehabilitación / Eraikuntza - Birgaikuntza Urtea .....1900  
Estilo / Estilo.....Eclepticismo / Ekleptizismoa

FUENTES DE PROTECCIÓN DEL PATRIMONIO / ONDAREA BABESTEKO ITURRIAK

GV - Número de identificación / EJ - Identifikazio zenbakia.....099  
GV - Bien Calificado / EJ - Kalifikatutako Ondasuna   
GV - Bien Inventariado / EJ - Inbentariatutako Ondasuna.....  
 Monumento/Monumentua  Conjunto monumental / Monumento multzoa  
GV - Bien propuesto para ser Declarado / EJ - Izendatu dadin proposatutako Ondasuna.....  
GV - Bien propuesto para protección local / EJ - Tokiko babesa eduki dezan proposatutako Ondasuna.....  
GV - Otros bienes / EJ - Bestelako Ondasunak.....

PGOU / HAPO 2001  OTRAS FUENTES

OBSERVACIONES / OHARRAK

DECRETO 89/2001\_22/05-BOPV N°106\_05-06-2001. CE1 DECRETO 89/2001\_22/05-BOPV N°32\_14-08-2002. CE2 DECRETO 89/2001\_22/05-BOPV N°35\_19-02-2002. CE3 DECRETO 89/2001\_22/05-BOPV N°104\_04-06-2002.

ORDENACIÓN / ANTOLAMENDUA

CALIFICACIÓN POR LA CAPV / EAE-KO KALIFIKAZIOA

Conjunto monumental: Area singularizada de Getxo ZONA B/Monumento multzoak: Getxoko eremu berezia B ZONA

NIVEL Y GRADO DE PROTECCIÓN / BABESAREN MAILA ETA GRADUA

Nivel 1. Protección Especial (según Decreto Grado 3. Protección Básica) / 1. Maila. Babes Berezia (Dekretuaren arabera 3. Gradua. Oinarritzko Babesa)

GRADO DE AFECCIÓN / GAITZ-GRADUA

Según Decreto / Dekretuaren arabera

GRADO DE INTERVENCIÓN / ESKU-HARTZE MAILA

Según Decreto / Dekretuaren arabera

Dirección / Helbidea  
Avenida Algorta Etorbidea, 28

REFERENCIA GENERAL  
ERREFERENTZIA OROKORRA

Polígono / Poligonoa.....026  
Manzana / Etxadia.....01  
Parcela / Partzela.....002



Plano de situación general / Kokapen-orokorreko planoak



Plano de situación / Kokapen-planoak

FOTOGRAFÍAS / ARGAZKIAK



INFORMACIÓN / INFORMAZIOA

DATOS PRINCIPALES / DATU NAGUSIAK

Uso principal / Erabilera nagusia.....Residencial / Bizitegia  
Superficie de parcela (m2) / Partzelaren azalera (m2).....792,53  
Tipología edificatoria / Eraikuntzaren tipologia.....Bloque abierto / bloke irekia  
Nº de plantas / Solairu-kopurua .....S+B+3  
Estado de conservación / Kontserbazio-egoera.....Buena / Ona  
Año Construcción - Rehabilitación / Eraikuntza - Birgaikuntza Urtea .....  
Estilo / Estilo.....Eclepticismo / Ekleptizismoa

FUENTES DE PROTECCIÓN DEL PATRIMONIO / ONDAREA BABESTEKO ITURRIAK

GV - Número de identificación / EJ - Identifikazio zenbakia.....100  
GV - Bien Calificado / EJ - Kalifikatutako Ondasuna   
GV - Bien Inventariado / EJ - Inbentariatutako Ondasuna   
 Monumento/Monumentua  Conjunto monumental / Monumento multzoa  
GV - Bien propuesto para ser Declarado / EJ - Izendatu dadin proposatutako Ondasuna.....  
GV - Bien propuesto para protección local / EJ - Tokiko babesa eduki dezan proposatutako Ondasuna.....  
GV - Otros bienes / EJ - Bestelako Ondasunak.....

PGOU / HAPO 2001  OTRAS FUENTES

OBSERVACIONES / OHARRAK

DECRETO 89/2001\_22/05-BOPV Nº106\_05-06-2001. CE1 DECRETO 89/2001\_22/05-BOPV Nº32\_14-08-2002. CE2 DECRETO 89/2001\_22/05-BOPV Nº35\_19-02-2002. CE3 DECRETO 89/2001\_22/05-BOPV Nº104\_04-06-2002.

ORDENACIÓN / ANTOLAMENDUA

CALIFICACIÓN POR LA CAPV / EAE-KO KALIFIKAZIOA

Conjunto monumental: Area singularizada de Getxo ZONA B/Monumento multzoak: Getxoko eremu berezia B ZONA

NIVEL Y GRADO DE PROTECCIÓN / BABESAREN MAILA ETA GRADUA

Nivel 1. Protección Especial (según Decreto Grado 3. Protección Básica) / 1. Maila. Babes Berezia (Dekretuaren arabera 3. Gradua. Oinarritzko Babesa)

GRADO DE AFECCIÓN / GAITZ-GRADUA

Según Decreto / Dekretuaren arabera

GRADO DE INTERVENCIÓN / ESKU-HARTZE MAILA

Según Decreto / Dekretuaren arabera

Dirección / Helbidea  
Avenida Algorta Etorbidea, 29

REFERENCIA GENERAL  
ERREFERENTZIA OROKORRA

Polígono / Poligonoa.....073  
Manzana / Etxadia.....14  
Parcela / Partzela.....001



Plano de situación general / Kokapen-orokorreko planoa



Plano de situación / Kokapen-planoa

FOTOGRAFÍAS / ARGAZKIAK



INFORMACIÓN / INFORMAZIOA

DATOS PRINCIPALES / DATU NAGUSIAK

Uso principal / Erabilera nagusia.....Residencial / Bizitegia  
Superficie de parcela (m2) / Partzelaren azalera (m2).....1.004,31  
Tipología edificatoria / Eraikuntzaren tipologia.....Palacio / Jauregia  
Nº de plantas / Solairu-kopurua .....S+B+2  
Estado de conservación / Kontserbazio-egoera.....Buena / Ona  
Año Construcción - Rehabilitación / Eraikuntza - Birgaikuntza Urtea .....1899  
Estilo / Estilo.....Ekleptisismo / Ekleptizismoa

FUENTES DE PROTECCIÓN DEL PATRIMONIO / ONDAREA BABESTEKO ITURRIAK

GV - Número de identificación / EJ - Identifikazio zenbakia.....161  
GV - Bien Calificado / EJ - Kalifikatutako Ondasuna   
GV - Bien Inventariado / EJ - Inbentariatutako Ondasuna.....  
 Monumento/Monumentua  Conjunto monumental / Monumento multzoa  
GV - Bien propuesto para ser Declarado / EJ - Izendatu dadin proposatutako Ondasuna.....  
GV - Bien propuesto para protección local / EJ - Tokiko babesa eduki dezan proposatutako Ondasuna.....  
GV - Otros bienes / EJ - Bestelako Ondasunak.....

PGOU / HAPO 2001  OTRAS FUENTES

OBSERVACIONES / OHARRAK

DECRETO 89/2001\_22/05-BOPV N°106\_05-06-2001. CE1 DECRETO 89/2001\_22/05-BOPV N°32\_14-08-2002. CE2 DECRETO 89/2001\_22/05-BOPV N°35\_19-02-2002. CE3 DECRETO 89/2001\_22/05-BOPV N°104\_04-06-2002.

ORDENACIÓN / ANTOLAMENDUA

CALIFICACIÓN POR LA CAPV / EAE-KO KALIFIKAZIOA

Conjunto monumental: Area singularizada de Getxo ZONA B/Monumento multzoak: Getxoko eremu berezia B ZONA

NIVEL Y GRADO DE PROTECCIÓN / BABESAREN MAILA ETA GRADUA

Nivel 1. Protección Especial (según Decreto Grado 2. Protección Media) / 1. Maila. Babes Berezia (Dekretuaren arabera 2. Gradua. Babes ertaina)

GRADO DE AFECCIÓN / GAITZ-GRADUA

Según Decreto / Dekretuaren arabera

GRADO DE INTERVENCIÓN / ESKU-HARTZE MAILA

Según Decreto / Dekretuaren arabera



Restaurante Tellagorri

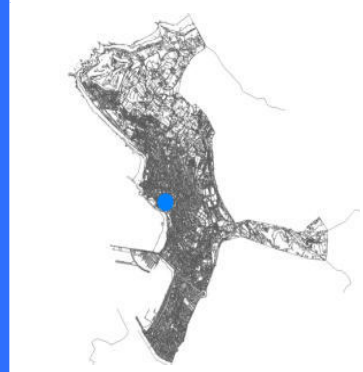
031/06/002

nº de referencia en el Catálogo de Patrimonio del Plan General / Erreferentzia zk. Plan Orokorren Katalogoan

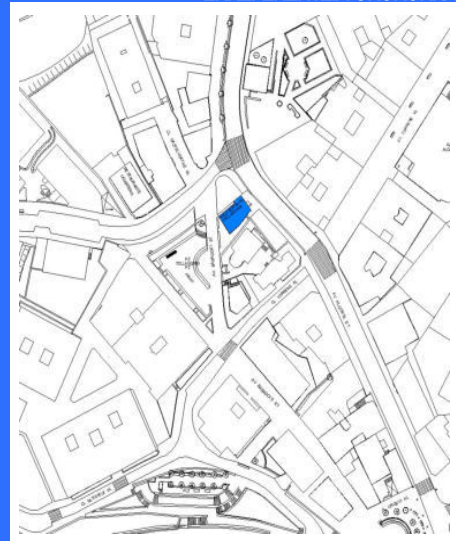
Dirección / Helbidea  
Avenida Algorta Etorbidea, 55

REFERENCIA GENERAL  
ERREFERENTZIA OROKORRA

Polígono / Poligonoa.....031  
Manzana / Etxadia.....06  
Parcela / Partzela.....002



Plano de situación general / Kokapen-orokorreko planoak



Plano de situación / Kokapen-planoak

FOTOGRAFÍAS / ARGAZKIAK



INFORMACIÓN / INFORMAZIOA

DATOS PRINCIPALES / DATU NAGUSIAK

Uso principal / Erabilera nagusia.....Actividades económicas terciarias / Hirugarren Sektoreko Jarduera  
Superficie de parcela (m2) / Partzelaren azalera (m2).....155,64  
Tipología edificatoria / Eraikuntzaren tipologia.....Bloque lineal / Lerro-bloke mota  
Nº de plantas / Solairu-kopurua .....B+1  
Estado de conservación / Kontserbazio-egoera.....Buena / Ona  
Año Construcción - Rehabilitación / Eraikuntza - Birgaikuntza Urtea .....1863  
Estilo / Estilo.....Nevasco / Euskal estilo berria

FUENTES DE PROTECCIÓN DEL PATRIMONIO / ONDAREA BABESTEKO ITURRIAK

GV - Número de identificación / EJ - Identifikazio zenbakia.....194  
GV - Bien Calificado / EJ - Kalifikatutako Ondasuna   
GV - Bien Inventariado / EJ - Inbentariatutako Ondasuna   
 Monumento/Monumentua  Conjunto monumental / Monumento multzoa  
GV - Bien propuesto para ser Declarado / EJ - Izendatu dadin proposatutako Ondasuna   
GV - Bien propuesto para protección local / EJ - Tokiko babesa eduki dezan proposatutako Ondasuna.....X  
GV - Otros bienes / EJ - Bestelako Ondasunak.....

PGOU / HAPO 2001  OTRAS FUENTES

OBSERVACIONES / OHARRAK

ORDENACIÓN / ANTOLAMENDUA

CALIFICACIÓN POR LA CAPV / EAE-KO KALIFIKAZIOA

NIVEL Y GRADO DE PROTECCIÓN / BABESAREN MAILA ETA GRADUA

Nivel 3. Protección Básica / 3. Maila. Oinarrizko Babesa

GRADO DE AFECCIÓN / GAITZ-GRADUA

Envolvente de edificio en su integridad y estructura de madera / Eraikinaren ingurutzailea bere osotasunean eta zurezko egitura

GRADO DE INTERVENCIÓN / ESKU-HARTZE MAILA

1. Restauración conservadora / Zaharbertitze kontserbatzailea



Casa Tangora

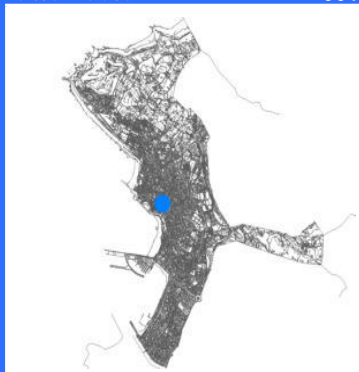
003/65/001

nº de referencia en el Catálogo de Patrimonio del Plan General / Erreferentzia zk. Plan Orokorren Katalogoan

Dirección / Helbidea  
Avenida Algorta Etorbidea, 98

REFERENCIA GENERAL  
ERREFERENTZIA OROKORRA

Polígono / Poligonoa.....003  
Manzana / Etxadia.....65  
Parcela / Partzela.....001



Plano de situación general / Kokapen-orokorreko planoa



Plano de situación / Kokapen-planoa

FOTOGRAFÍAS / ARGAZKIAK



INFORMACIÓN / INFORMAZIOA

DATOS PRINCIPALES / DATU NAGUSIAK

Uso principal / Erabilera nagusia.....Equipamental público / Ekipamendu publikoa  
Superficie de parcela (m2) / Partzelaren azalera (m2).....139,21  
Tipología edificatoria / Eraikuntzaren tipologia.....Edificio equipamental / Ekipamendurako eraikina  
Nº de plantas / Solairu-kopurua .....B+2  
Estado de conservación / Kontserbazio-egoera.....Buena / Ona  
Año Construcción - Rehabilitación / Eraikuntza - Birgaikuntza Urtea .....1850  
Estilo / Estilo.....

FUENTES DE PROTECCIÓN DEL PATRIMONIO / ONDAREA BABESTEKO ITURRIAK

GV - Número de identificación / EJ - Identifikazio zenbakia.....181  
GV - Bien Calificado / EJ - Kalifikatutako Ondasuna   
GV - Bien Inventariado / EJ - Inbentariatutako Ondasuna.....  
 Monumento/Monumentua  Conjunto monumental / Monumento multzoa  
GV - Bien propuesto para ser Declarado / EJ - Izendatu dadin proposatutako Ondasuna.....  
GV - Bien propuesto para protección local / EJ - Tokiko babesa eduki dezan proposatutako Ondasuna.....  
GV - Otros bienes / EJ - Bestelako Ondasunak.....

PGOU / HAPO 2001  OTRAS FUENTES

OBSERVACIONES / OHARRAK

ORDENACIÓN / ANTOLAMENDUA

CALIFICACIÓN POR LA CAPV / EAE-KO KALIFIKAZIOA

NIVEL Y GRADO DE PROTECCIÓN / BABESAREN MAILA ETA GRADUA

Nivel 4. Protección Municipal / 4. Maila. Udal Babesa

GRADO DE AFECCIÓN / GAITZ-GRADUA

Envolvente de edificio en su integridad, estructura de madera y escalera / Eraikinaren ingurutzailea bere osotasunean, zurezko egitura eta eskailera

GRADO DE INTERVENCIÓN / ESKU-HARTZE MAILA

2. Consolidación / Sendotzea - 3. Reforma / Berrizatzea



Firmado:

30/08/2024 12:45:15 GETXOKO UDALA - AYUNTAMIENTO DE GETXO

A pesar de no constar firmas manuscritas, este documento tiene validez legal. En la Página Web Municipal (http://www.getxo.eus/Oficina de Administración Electrónica), podrá obtener una copia auténtica de este documento en formato digital, mediante el Código Seguro de Verificación que aparece en el margen izquierdo. Agiri honek eskuz idatzitako sinadurik ez duen arren, legezko balioa du. Getxoko Udaltaren web-orrialdean (http://www.getxo.eus/administrazio elektronikoko bulegoa) agiri honen benetako kopia eskuratu ahal duzu formatu digitalan, ezkerrean ageri den egiaztapen-kode segurua erabiliz.

CSV: GET/CSV/2024/21821 vYZ2a07U1u





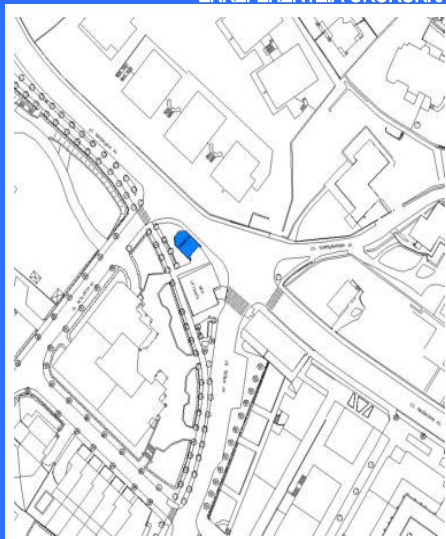
Dirección / Helbidea  
Avenida Angel Etorbidea, 49-02

REFERENCIA GENERAL  
ERREFERENTZIA OROKORRA

Polígono / Poligonoa.....016  
Manzana / Etxadia.....07  
Parcela / Partzela.....001



Plano de situación general / Kokapen-orokorreko plano



Plano de situación / Kokapen-planoa

FOTOGRAFÍAS / ARGAZKIAK



INFORMACIÓN / INFORMAZIOA

DATOS PRINCIPALES / DATU NAGUSIAK

Uso principal / Erabilera nagusia.....Dotacional / Zuzkidura  
Superficie de parcela (m2) / Partzelaren azalera (m2).....53,11  
Tipología edificatoria / Eraikuntzaren tipologia.....Religiosa / Erlijosoa  
Nº de plantas / Solairu-kopurua .....B  
Estado de conservación / Kontserbazio-egoera.....Buena / Ona  
Año Construcción - Rehabilitación / Eraikuntza - Birgaikuntza Urtea .....s XVIII  
Estilo / Estilo.....

FUENTES DE PROTECCIÓN DEL PATRIMONIO / ONDAREA BABESTEKO ITURRIAK

GV - Número de identificación / EJ - Identifikazio zenbakia.....231  
GV - Bien Calificado / EJ - Kalifikatutako Ondasuna   
GV - Bien Inventariado / EJ - Inbentariatutako Ondasuna.....  
 Monumento/Monumentua  Conjunto monumental / Monumento multzoa  
GV - Bien propuesto para ser Declarado / EJ - Izendatu dadin proposatutako Ondasuna.....  
GV - Bien propuesto para protección local / EJ - Tokiko babesa eduki dezan proposatutako Ondasuna.....  
GV - Otros bienes / EJ - Bestelako Ondasunak.....

PGOU / HAPO 2001  OTRAS FUENTES

OBSERVACIONES / OHARRAK

ORDENACIÓN / ANTOLAMENDUA

CALIFICACIÓN POR LA CAPV / EAE-KO KALIFIKAZIOA

NIVEL Y GRADO DE PROTECCIÓN / BABESAREN MAILA ETA GRADUA

Nivel 3. Protección Básica / 3. Maila. Oinarrizko Babesa

GRADO DE AFECCIÓN / GAITZ-GRADUA

Edificio completo en su integridad / Eraikin guztia bere osotasunean

GRADO DE INTERVENCIÓN / ESKU-HARTZE MAILA

1. Restauración conservadora / Zaharbertitze kontserbatzailea

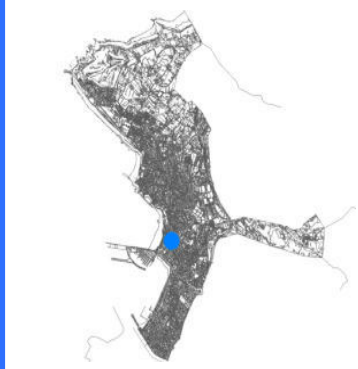
Dirección / Helbidea

Avenida Basagoiti Etorbidea, 01/ Calle Bajada de Ereaga Kalea, 04

REFERENCIA GENERAL

ERREFERENTZIA OROKORRA

Polígono / Poligonoa.....073  
Manzana / Etxadia.....38  
Parcela / Partzela.....007-006



Plano de situación general / Kokapen-orokorreko planoa



Plano de situación / Kokapen-planoa

FOTOGRAFÍAS / ARGAZKIAK



INFORMACIÓN / INFORMAZIOA

DATOS PRINCIPALES / DATU NAGUSIAK

Uso principal / Erabilera nagusia.....Residencial / Bizitegia  
Superficie de parcela (m2) / Partzelaren azalera (m2).....393.62  
Tipología edificatoria / Eraikuntzaren tipologia.....Manzana cerrada / etxe-uharte itxi  
Nº de plantas / Solairu-kopurua .....B+3  
Estado de conservación / Kontserbazio-egoera.....Buena / Ona  
Año Construcción - Rehabilitación / Eraikuntza - Birgaikuntza Urtea .....1915  
Estilo / Estilo.....Eclepticismo-Neovasco / Ekleptizismo- Euskal estilo berria

FUENTES DE PROTECCIÓN DEL PATRIMONIO / ONDAREA BABESTEKO ITURRIAK

GV - Número de identificación / EJ - Identifikazio zenbakia.....154  
GV - Bien Calificado / EJ - Kalifikatutako Ondasuna   
GV - Bien Inventariado / EJ - Inbentariatutako Ondasuna.....  
 Monumento/Monumentua  Conjunto monumental / Monumento multzoa  
GV - Bien propuesto para ser Declarado / EJ - Izendatu dadin proposatutako Ondasuna.....  
GV - Bien propuesto para protección local / EJ - Tokiko babesa eduki dezan proposatutako Ondasuna.....  
GV - Otros bienes / EJ - Bestelako Ondasunak.....

PGOU / HAPO 2001  OTRAS FUENTES

OBSERVACIONES / OHARRAK

DECRETO 89/2001\_22/05-BOPV N°106\_05-06-2001. CE1 DECRETO 89/2001\_22/05-BOPV N°32\_14-08-2002. CE2 DECRETO 89/2001\_22/05-BOPV N°35\_19-02-2002. CE3 DECRETO 89/2001\_22/05-BOPV N°104\_04-06-2002.

ORDENACIÓN / ANTOLAMENDUA

CALIFICACIÓN POR LA CAPV / EAE-KO KALIFIKAZIOA

Conjunto monumental: Area singularizada de Getxo ZONA B/Monumento multzoak: Getxoko eremu berezia B ZONA

NIVEL Y GRADO DE PROTECCIÓN / BABESAREN MAILA ETA GRADUA

Nivel 1. Protección Especial (según Decreto Grado 3. Protección Básica) / 1. Maila. Babes Berezia (Dekretuaren arabera 3. Gradua. Oinarritzko Babesa)

GRADO DE AFECCIÓN / GAITZ-GRADUA

Según Decreto / Dekretuaren arabera

GRADO DE INTERVENCIÓN / ESKU-HARTZE MAILA

Según Decreto / Dekretuaren arabera



Avenida Basagoiti Etorbidea, 03 - Calle Bilbao Kalea, 11,13

073/38/005

nº de referencia en el Catálogo de Patrimonio del Plan General / Erreferentzia zk. Plan Orokorren Katalogoan

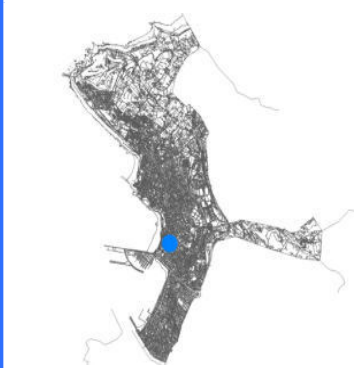
Dirección / Helbidea

Avenida Basagoiti Etorbidea, 03 / Calle Bilbao Kalea, 11,13

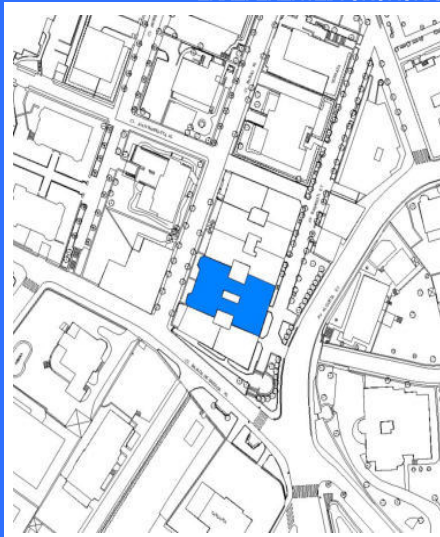
REFERENCIA GENERAL

ERREFERENTZIA OROKORRA

Polígono / Poligonoa.....	073
Manzana / Etxadia.....	38
Parcela / Partzela.....	005




Plano de situación general / Kokapen-orokorreko planoa



Plano de situación / Kokapen-planoa

FOTOGRAFÍAS / ARGAZKIAK



INFORMACIÓN / INFORMAZIOA

DATOS PRINCIPALES / DATU NAGUSIAK

Uso principal / Erabilera nagusia.....	Residencial / Bizitegia
Superficie de parcela (m2) / Partzelaren azalera (m2).....	622,82
Tipología edificatoria / Eraikuntzaren tipologia.....	Manzana cerrada / Etxe-uharte itxi
Nº de plantas / Solairu-kopurua .....	S+B+4
Estado de conservación / Kontserbazio-egoera.....	Buena / Ona
Año Construcción - Rehabilitación / Eraikuntza - Birgaikuntza Urtea .....	1935
Estilo / Estilo.....	Eclepticismo / Ekleptizismoa

FUENTES DE PROTECCIÓN DEL PATRIMONIO / ONDAREA BABESTEKO ITURRIAK

GV - Número de identificación / EJ - Identifikazio zenbakia.....	158
GV - Bien Calificado / EJ - Kalifikatutako Ondasuna	<input checked="" type="checkbox"/>
GV - Bien Inventariado / EJ - Inbentariatutako Ondasuna.....	<input type="checkbox"/>
<input type="checkbox"/> Monumento/Monumentua <input checked="" type="checkbox"/> Conjunto monumental / Monumento multzoa	
GV - Bien propuesto para ser Declarado / EJ - Izendatu dadin proposatutako Ondasuna.....	<input type="checkbox"/>
GV - Bien propuesto para protección local / EJ - Tokiko babesa eduki dezan proposatutako Ondasuna.....	<input type="checkbox"/>
GV - Otros bienes / EJ - Bestelako Ondasunak.....	<input type="checkbox"/>

PGOU / HAPO 2001  OTRAS FUENTES

OBSERVACIONES / OHARRAK

DECRETO 89/2001\_22/05-BOPV Nº106\_05-06-2001. CE1 DECRETO 89/2001\_22/05-BOPV Nº32\_14-08-2002. CE2 DECRETO 89/2001\_22/05-BOPV Nº35\_19-02-2002. CE3 DECRETO 89/2001\_22/05-BOPV Nº104\_04-06-2002.

ORDENACIÓN / ANTOLAMENDUA

CALIFICACIÓN POR LA CAPV / EAE-KO KALIFIKAZIOA

Conjunto monumental: Area singularizada de Getxo ZONA B/Monumento multzoak: Getxoko eremu berezia B ZONA

NIVEL Y GRADO DE PROTECCIÓN / BABESAREN MAILA ETA GRADUA

Nivel 1. Protección Especial (según Decreto Grado 3. Protección Básica) / 1. Maila. Babes Berezia (Dekretuaren arabera 3. Gradua. Oinarritzko Babesa)

GRADO DE AFECCIÓN / GAITZ-GRADUA

Según Decreto / Dekretuaren arabera

GRADO DE INTERVENCIÓN / ESKU-HARTZE MAILA

Según Decreto / Dekretuaren arabera



Avenida Basagoiti Etorbidea, 12

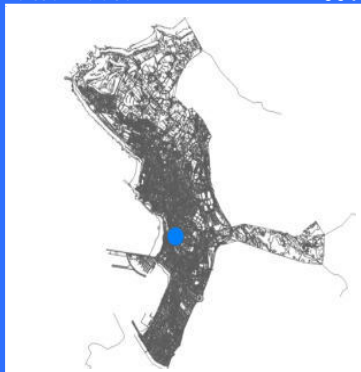
073/27/001

nº de referencia en el Catálogo de Patrimonio del Plan General / Erreferentzia zk. Plan Orokorren Katalogoan

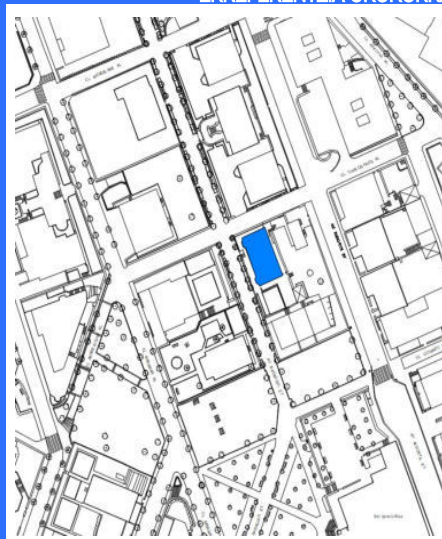
Dirección / Helbidea  
Avenida Basagoiti Etorbidea, 12

REFERENCIA GENERAL  
ERREFERENTZIA OROKORRA

Polígono / Poligonoa.....073  
Manzana / Etxadia.....27  
Parcela / Partzela.....001



Plano de situación general / Kokapen-orokorreko planoak



Plano de situación / Kokapen-planoak

FOTOGRAFÍAS / ARGAZKIAK



INFORMACIÓN / INFORMAZIOA

DATOS PRINCIPALES / DATU NAGUSIAK

Uso principal / Erabilera nagusia.....Residencial / Bizitegia  
Superficie de parcela (m2) / Partzelaren azalera (m2).....418,12  
Tipología edificatoria / Eraikuntzaren tipologia.....Casa / Etxea  
Nº de plantas / Solairu-kopurua .....B+3  
Estado de conservación / Kontserbazio-egoera.....Buena / Ona  
Año Construcción - Rehabilitación / Eraikuntza - Birgaikuntza Urtea .....1884  
Estilo / Estilo.....

FUENTES DE PROTECCIÓN DEL PATRIMONIO / ONDAREA BABESTEKO ITURRIAK

GV - Número de identificación / EJ - Identifikazio zenbakia.....290  
GV - Bien Calificado / EJ - Kalifikatutako Ondasuna   
GV - Bien Inventariado / EJ - Inbentariatutako Ondasuna.....  
 Monumento/Monumentua  Conjunto monumental / Monumento multzoa  
GV - Bien propuesto para ser Declarado / EJ - Izendatu dadin proposatutako Ondasuna.....  
GV - Bien propuesto para protección local / EJ - Tokiko babesa eduki dezan proposatutako Ondasuna.....  
GV - Otros bienes / EJ - Bestelako Ondasunak.....

PGOU / HAPO 2001  OTRAS FUENTES

OBSERVACIONES / OHARRAK

DECRETO 89/2001\_22/05-BOPV N°106\_05-06-2001. CE1 DECRETO 89/2001\_22/05-BOPV N°32\_14-08-2002. CE2 DECRETO 89/2001\_22/05-BOPV N°35\_19-02-2002. CE3 DECRETO 89/2001\_22/05-BOPV N°104\_04-06-2002.

ORDENACIÓN / ANTOLAMENDUA

CALIFICACIÓN POR LA CAPV / EAE-KO KALIFIKAZIOA

Conjunto monumental: Area singularizada de Getxo ZONA B/Monumento multzoak: Getxoko eremu berezia B ZONA

NIVEL Y GRADO DE PROTECCIÓN / BABESAREN MAILA ETA GRADUA

Nivel 1. Protección Especial (según Decreto Grado 3. Protección Básica) / 1. Maila. Babes Berezia (Dekretuaren arabera 3. Gradua. Oinarritzko Babesa)

GRADO DE AFECCIÓN / GAITZ-GRADUA

Según Decreto / Dekretuaren arabera

GRADO DE INTERVENCIÓN / ESKU-HARTZE MAILA

Según Decreto / Dekretuaren arabera



Firmado:

30/08/2024 12:45:15 GETXOKO UDALA - AYUNTAMIENTO DE GETXO

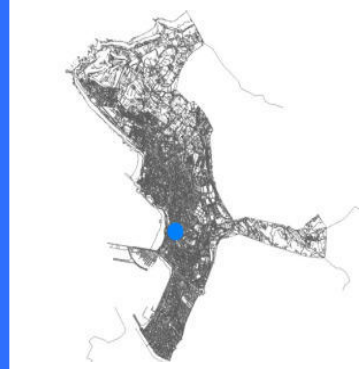
A pesar de no constar firmas manuscritas, este documento tiene validez legal. En la Página Web Municipal (http://www.getxo.eus/Oficina de Administración Electrónica), podrá obtener una copia auténtica de este documento en formato digital, mediante el Código Seguro de Verificación que aparece en el margen izquierdo. Aqiri honek eskuz idatzitako sinadurik ez izenperik ez duen arren, legezko balioa du. Getxoko Udaltaren web-orrialdeetik (http://www.getxo.eus/administrazio elektronikoko bulegoa) aqiri honen benetakoa kopia eskuratu ahal duzu formatu digitalaren, ezkerrealdean ageri den egiaztapen-kode segurua erabiliz.

CSV: GET/CSV/2024/21821 vYZ2a07U1u

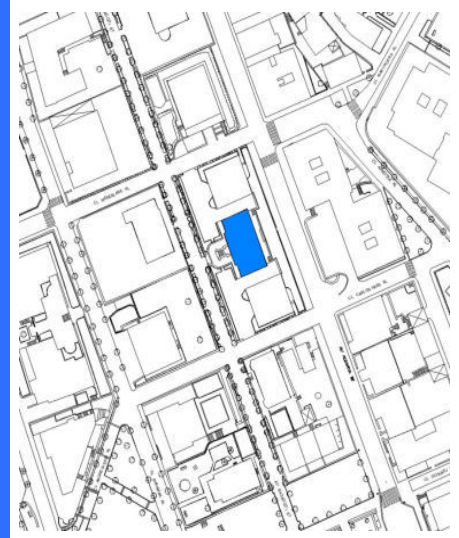
Dirección / Helbidea  
Avenida Basagoiti Etorbidea, 14

REFERENCIA GENERAL  
ERREFERENTZIA OROKORRA

Polígono / Poligonoa.....073  
Manzana / Etxadia.....22  
Parcela / Partzela.....001



Plano de situación general / Kokapen-orokorreko planoak



Plano de situación / Kokapen-planoak

FOTOGRAFÍAS / ARGAZKIAK



INFORMACIÓN / INFORMAZIOA

DATOS PRINCIPALES / DATU NAGUSIAK

Uso principal / Erabilera nagusia.....Residencial / Bizitegia  
Superficie de parcela (m2) / Partzelaren azalera (m2).....1.740,26  
Tipología edificatoria / Eraikuntzaren tipologia.....Palacio / Jauregia  
Nº de plantas / Solairu-kopurua .....B+3  
Estado de conservación / Kontserbazio-egoera.....Buena / Ona  
Año Construcción - Rehabilitación / Eraikuntza - Birgaikuntza Urtea .....1868  
Estilo / Estilo.....Neoclasicismo / Neoklasizismoa

FUENTES DE PROTECCIÓN DEL PATRIMONIO / ONDAREA BABESTEKO ITURRIAK

GV - Número de identificación / EJ - Identifikazio zenbakia.....160  
GV - Bien Calificado / EJ - Kalifikatutako Ondasuna   
GV - Bien Inventariado / EJ - Inbentariatutako Ondasuna   
 Monumento/Monumentua  Conjunto monumental / Monumento multzoa  
GV - Bien propuesto para ser Declarado / EJ - Izendatu dadin proposatutako Ondasuna.....  
GV - Bien propuesto para protección local / EJ - Tokiko babesa eduki dezan proposatutako Ondasuna.....  
GV - Otros bienes / EJ - Bestelako Ondasunak.....

PGOU / HAPO 2001  OTRAS FUENTES

OBSERVACIONES / OHARRAK

DECRETO 89/2001\_22/05-BOPV Nº106\_05-06-2001. CE1 DECRETO 89/2001\_22/05-BOPV Nº32\_14-08-2002. CE2 DECRETO 89/2001\_22/05-BOPV Nº35\_19-02-2002. CE3 DECRETO 89/2001\_22/05-BOPV Nº104\_04-06-2002.

ORDENACIÓN / ANTOLAMENDUA

CALIFICACIÓN POR LA CAPV / EAE-KO KALIFIKAZIOA

Conjunto monumental: Area singularizada de Getxo ZONA B/Monumento multzoak: Getxoko eremu berezia B ZONA

NIVEL Y GRADO DE PROTECCIÓN / BABESAREN MAILA ETA GRADUA

Nivel 1. Protección Especial (según Decreto Grado 3. Protección Básica) / 1. Maila. Babes Berezia (Dekretuaren arabera 3. Gradua. Oinarritzko Babesa)

GRADO DE AFECCIÓN / GAITZ-GRADUA

Según Decreto / Dekretuaren arabera

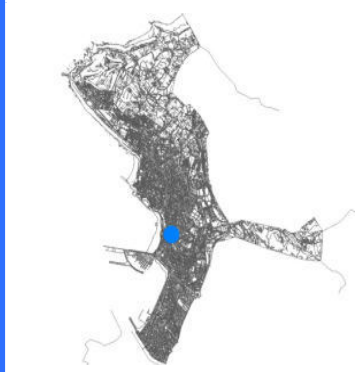
GRADO DE INTERVENCIÓN / ESKU-HARTZE MAILA

Según Decreto / Dekretuaren arabera

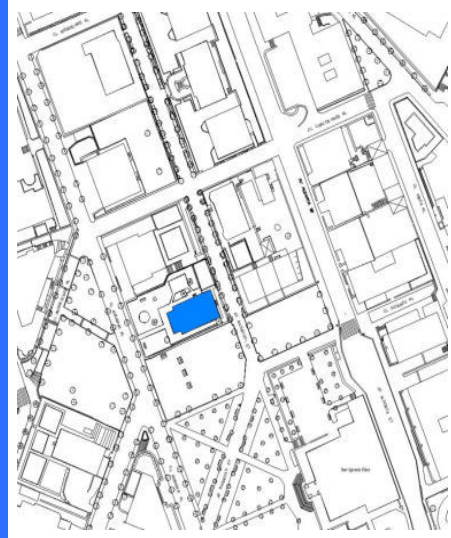
Dirección / Helbidea  
Avenida Basagoiti Etorbidea, 15

REFERENCIA GENERAL  
ERREFERENTZIA OROKORRA

Polígono / Poligonoa.....073  
Manzana / Etxadia.....28  
Parcela / Partzela.....005



Plano de situación general / Kokapen-orokorreko plano



Plano de situación / Kokapen-plano

FOTOGRAFÍAS / ARGAZKIAK



INFORMACIÓN / INFORMAZIOA

DATOS PRINCIPALES / DATU NAGUSIAK

Uso principal / Erabilera nagusia.....Residencial / Bizitegia  
Superficie de parcela (m2) / Partzelaren azalera (m2).....758,09  
Tipología edificatoria / Eraikuntzaren tipologia.....Bloque abierto / bloke irekia  
Nº de plantas / Solairu-kopurua .....S+B+3  
Estado de conservación / Kontserbazio-egoera.....Buena / Ona  
Año Construcción - Rehabilitación / Eraikuntza - Birgaikuntza Urtea .....1890  
Estilo / Estilo.....Neoclasicismo / Neoklasizismoa

FUENTES DE PROTECCIÓN DEL PATRIMONIO / ONDAREA BABESTEKO ITURRIAK

GV - Número de identificación / EJ - Identifikazio zenbakia.....155  
GV - Bien Calificado / EJ - Kalifikatutako Ondasuna   
GV - Bien Inventariado / EJ - Inbentariatutako Ondasuna.....  
 Monumento/Monumentua  Conjunto monumental / Monumento multzoa  
GV - Bien propuesto para ser Declarado / EJ - Izendatu dadin proposatutako Ondasuna.....  
GV - Bien propuesto para protección local / EJ - Tokiko babesa eduki dezan proposatutako Ondasuna.....  
GV - Otros bienes / EJ - Bestelako Ondasunak.....

PGOU / HAPO 2001  OTRAS FUENTES

OBSERVACIONES / OHARRAK

DECRETO 89/2001\_22/05-BOPV N°106\_05-06-2001. CE1 DECRETO 89/2001\_22/05-BOPV N°32\_14-08-2002. CE2 DECRETO 89/2001\_22/05-BOPV N°35\_19-02-2002. CE3 DECRETO 89/2001\_22/05-BOPV N°104\_04-06-2002.

ORDENACIÓN / ANTOLAMENDUA

CALIFICACIÓN POR LA CAPV / EAE-KO KALIFIKAZIOA

Conjunto monumental: Area singularizada de Getxo ZONA B/Monumento multzoak: Getxoko eremu berezia B ZONA

NIVEL Y GRADO DE PROTECCIÓN / BABESAREN MAILA ETA GRADUA

Nivel 1. Protección Especial (según Decreto Grado 3. Protección Básica) / 1. Maila. Babes Berezia (Dekretuaren arabera 3. Gradua. Oinarritzko Babesa)

GRADO DE AFECCIÓN / GAITZ-GRADUA

Según Decreto / Dekretuaren arabera

GRADO DE INTERVENCIÓN / ESKU-HARTZE MAILA

Según Decreto / Dekretuaren arabera



Casa Rosada

073/11/006

nº de referencia en el Catálogo de Patrimonio del Plan General / Erreferentzia zk. Plan Orokorren Katalogoan

Dirección / Helbidea  
Avenida Basagoiti Etorbidea, 20

REFERENCIA GENERAL  
ERREFERENTZIA OROKORRA

Polígono / Poligonoa.....073  
Manzana / Etxadia..... 11  
Parcela / Partzela.....006



Plano de situación general / Kokapen-orokorreko plano



Plano de situación / Kokapen-planoa

FOTOGRAFÍAS / ARGAZKIAK



INFORMACIÓN / INFORMAZIOA

DATOS PRINCIPALES / DATU NAGUSIAK

Uso principal / Erabilera nagusia.....Equipamental público / Ekipamendu publikoa  
Superficie de parcela (m2) / Partzelaren azalera (m2)..... 1.064,23  
Tipología edificatoria / Eraikuntzaren tipologia.....Palacio / Jauregia  
Nº de plantas / Solairu-kopurua .....S+B+1  
Estado de conservación / Kontserbazio-egoera.....Buena / Ona  
Año Construcción - Rehabilitación / Eraikuntza - Birgaikuntza Urtea ..... 1905  
Estilo / Estilo.....Eclepticismo / Ekleptizismoa

FUENTES DE PROTECCIÓN DEL PATRIMONIO / ONDAREA BABESTEKO ITURRIAK

GV - Número de identificación / EJ - Identifikazio zenbakia..... 162  
GV - Bien Calificado / EJ - Kalifikatutako Ondasuna   
GV - Bien Inventariado / EJ - Inbentariatutako Ondasuna   
 Monumento/Monumentua  Conjunto monumental / Monumento multzoa  
GV - Bien propuesto para ser Declarado / EJ - Izendatu dadin proposatutako Ondasuna.....   
GV - Bien propuesto para protección local / EJ - Tokiko babesa eduki dezan proposatutako Ondasuna.....   
GV - Otros bienes / EJ - Bestelako Ondasunak.....

PGOU / HAPO 2001  OTRAS FUENTES

OBSERVACIONES / OHARRAK

DECRETO 89/2001\_22/05-BOPV Nº106\_05-06-2001. CE1 DECRETO 89/2001\_22/05-BOPV Nº32\_14-08-2002. CE2 DECRETO 89/2001\_22/05-BOPV Nº35\_19-02-2002. CE3 DECRETO 89/2001\_22/05-BOPV Nº104\_04-06-2002.

ORDENACIÓN / ANTOLAMENDUA

CALIFICACIÓN POR LA CAPV / EAE-KO KALIFIKAZIOA

Conjunto monumental: Area singularizada de Getxo ZONA B/Monumento multzoak: Getxoko eremu berezia B ZONA

NIVEL Y GRADO DE PROTECCIÓN / BABESAREN MAILA ETA GRADUA

Nivel 1. Protección Especial (según Decreto Grado 1. Protección Especial) / 1. Maila. Babes Berezia (Dekretuaren arabera 1. Gradua, Babes Berezia)

GRADO DE AFECCIÓN / GAITZ-GRADUA

Según Decreto / Dekretuaren arabera

GRADO DE INTERVENCIÓN / ESKU-HARTZE MAILA

Según Decreto / Dekretuaren arabera



Firmado:

30/08/2024 12:45:15 GETXOKO UDALA - AYUNTAMIENTO DE GETXO

A pesar de no constar firmas manuscritas, este documento tiene validez legal. En la Página Web Municipal (http://www.getxo.eus/Oficina de Administración Electrónica), podrá obtener una copia auténtica de este documento en formato digital, mediante el Código Seguro de Verificación que aparece en el margen izquierdo. Agiri honek eskuz idatzitako sinadurik ez izenperik ez duen arren, legezko balioa du. Getxoko Udaltzaren web-orrialdeitik (http://www.getxo.eus/administrazio elektronikoko bulegoa) agiri honen benetako kopia eskuratu ahal duzu formatu digitalaren, ezkerrealdean ageri den egiaztapen-kode segurua erabiliz.

CSV: GET/CSV/2024/21821 vYZ2a07U1u

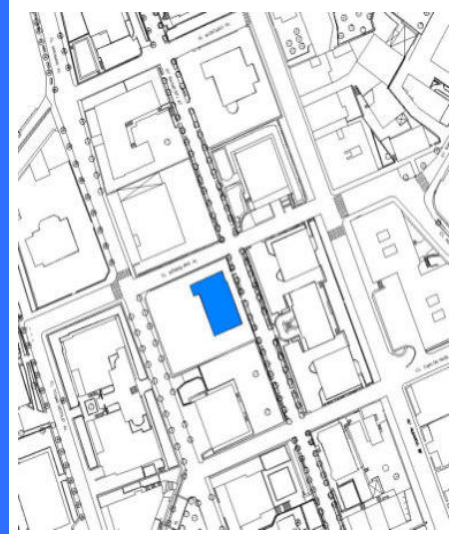
Dirección / Helbidea  
Avenida Basagoiti Etorbidea, 21

REFERENCIA GENERAL  
ERREFERENTZIA OROKORRA

Polígono / Poligonoa.....073  
Manzana / Etxadia.....24  
Parcela / Partzela.....001



Plano de situación general / Kokapen-orokorre planoa



Plano de situación / Kokapen-planoa

FOTOGRAFÍAS / ARGAZKIAK



INFORMACIÓN / INFORMAZIOA

DATOS PRINCIPALES / DATU NAGUSIAK

Uso principal / Erabilera nagusia.....Residencial / Bizitegia  
Superficie de parcela (m2) / Partzelaren azalera (m2).....1.047,01  
Tipología edificatoria / Eraikuntzaren tipologia.....Casa unifamiliar / Familia bakarreko etxe  
Nº de plantas / Solairu-kopurua .....S+B+3  
Estado de conservación / Kontserbazio-egoera.....Buena / Ona  
Año Construcción - Rehabilitación / Eraikuntza - Birgaikuntza Urtea .....1915  
Estilo / Estilo.....Ecléctico / Ekleptizismoa

FUENTES DE PROTECCIÓN DEL PATRIMONIO / ONDAREA BABESTEKO ITURRIAK

GV - Número de identificación / EJ - Identifikazio zenbakia.....163  
GV - Bien Calificado / EJ - Kalifikatutako Ondasuna   
GV - Bien Inventariado / EJ - Inbentariatutako Ondasuna.....  
 Monumento/Monumentua  Conjunto monumental / Monumento multzoa  
GV - Bien propuesto para ser Declarado / EJ - Izendatu dadin proposatutako Ondasuna.....  
GV - Bien propuesto para protección local / EJ - Tokiko babesa eduki dezan proposatutako Ondasuna.....  
GV - Otros bienes / EJ - Bestelako Ondasunak.....

PGOU / HAPO 2001  OTRAS FUENTES

OBSERVACIONES / OHARRAK

DECRETO 89/2001\_22/05-BOPV N°106\_05-06-2001. CE1 DECRETO 89/2001\_22/05-BOPV N°32\_14-08-2002. CE2 DECRETO 89/2001\_22/05-BOPV N°35\_19-02-2002. CE3 DECRETO 89/2001\_22/05-BOPV N°104\_04-06-2002.

ORDENACIÓN / ANTOLAMENDUA

CALIFICACIÓN POR LA CAPV / EAE-KO KALIFIKAZIOA

Conjunto monumental: Area singularizada de Getxo ZONA B/Monumento multzoak: Getxoko eremu berezia B ZONA

NIVEL Y GRADO DE PROTECCIÓN / BABESAREN MAILA ETA GRADUA

Nivel 1. Protección Especial (según Decreto Grado 3. Protección Básica) / 1. Maila. Babes Berezia (Dekretuaren arabera 3. Gradua. Oinarritzko Babesa)

GRADO DE AFECCIÓN / GAITZ-GRADUA

Según Decreto / Dekretuaren arabera

GRADO DE INTERVENCIÓN / ESKU-HARTZE MAILA

Según Decreto / Dekretuaren arabera





Itxasluze

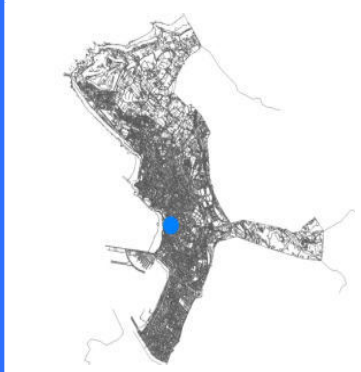
073/13/002

nº de referencia en el Catálogo de Patrimonio del Plan General / Erreferentzia zk. Plan Orokorren Katalogoan

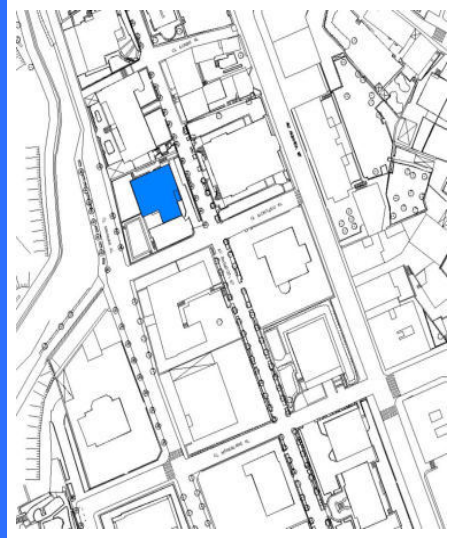
Dirección / Helbidea  
Avenida Basagoiti Etorbidea, 25

REFERENCIA GENERAL  
ERREFERENTZIA OROKORRA

Polígono / Poligonoa.....073  
Manzana / Etxadia.....13  
Parcela / Partzela.....002



Plano de situación general / Kokapen-orokorreko planoa



Plano de situación / Kokapen-planoa

FOTOGRAFÍAS / ARGAZKIAK



INFORMACIÓN / INFORMAZIOA

DATOS PRINCIPALES / DATU NAGUSIAK

Uso principal / Erabilera nagusia.....Residencial / Bizitegia  
Superficie de parcela (m2) / Partzelaren azalera (m2).....843,25  
Tipología edificatoria / Eraikuntzaren tipologia.....Bloque abierto / bloke irekia  
Nº de plantas / Solairu-kopurua .....S+B+1  
Estado de conservación / Kontserbazio-egoera.....Buena / Ona  
Año Construcción - Rehabilitación / Eraikuntza - Birgaikuntza Urtea .....1920  
Estilo / Estilo.....Eclepticismo / Ekleptizismoa

FUENTES DE PROTECCIÓN DEL PATRIMONIO / ONDAREA BABESTEKO ITURRIAK

GV - Número de identificación / EJ - Identifikazio zenbakia.....238  
GV - Bien Calificado / EJ - Kalifikatutako Ondasuna   
GV - Bien Inventariado / EJ - Inbentariatutako Ondasuna   
 Monumento/Monumentua  Conjunto monumental / Monumento multzoa  
GV - Bien propuesto para ser Declarado / EJ - Izendatu dadin proposatutako Ondasuna.....  
GV - Bien propuesto para protección local / EJ - Tokiko babesa eduki dezan proposatutako Ondasuna.....  
GV - Otros bienes / EJ - Bestelako Ondasunak.....

PGOU / HAPO 2001  OTRAS FUENTES

OBSERVACIONES / OHARRAK

DECRETO 89/2001\_22/05-BOPV Nº106\_05-06-2001. CE1 DECRETO 89/2001\_22/05-BOPV Nº32\_14-08-2002. CE2 DECRETO 89/2001\_22/05-BOPV Nº35\_19-02-2002. CE3 DECRETO 89/2001\_22/05-BOPV Nº104\_04-06-2002.

ORDENACIÓN / ANTOLAMENDUA

CALIFICACIÓN POR LA CAPV / EAE-KO KALIFIKAZIOA

Conjunto monumental: Area singularizada de Getxo ZONA B/Monumento multzoak: Getxoko eremu berezia B ZONA

NIVEL Y GRADO DE PROTECCIÓN / BABESAREN MAILA ETA GRADUA

Nivel 1. Protección Especial (según Decreto Grado 3. Protección Básica) / 1. Maila. Babes Berezia (Dekretuaren arabera 3. Gradua. Oinarritzko Babesa)

GRADO DE AFECCIÓN / GAITZ-GRADUA

Según Decreto / Dekretuaren arabera

GRADO DE INTERVENCIÓN / ESKU-HARTZE MAILA

Según Decreto / Dekretuaren arabera



Firmado:

30/08/2024 12:45:15 GETXOKO UDALA - AYUNTAMIENTO DE GETXO

A pesar de no constar firmas manuscritas, este documento tiene validez legal. En la Página Web Municipal (http://www.getxo.eus/Oicina de Administración Electrónica), podrá obtener una copia auténtica de este documento en formato digital, mediante el Código Seguro de Verificación que aparece en el margen izquierdo. Aqiri honek eskuz idatzitako sinadurik ez izenperik ez duen arren, legezko balioa du. Getxoko Udaltaren web-orrialdean (http://www.getxo.eus/administrazio elektronikoko bulegoa) aqiri honen benetakoa kopiatu ahal duzu formatu digitalan, ezkerrean ageri den egiazapen-kode segurua erabiliz.

CSV: GET/CSV/2024/21821 vYZ2a07U1u

Dirección / Helbidea  
Avenida Basagoiti Etorbidea, 27

REFERENCIA GENERAL  
ERREFERENTZIA OROKORRA


Polígono / Poligonoa.....073  
Manzana / Etxadia.....13  
Parcela / Partzela.....001



Plano de situación general / Kokapen-orokorreko planoa

Plano de situación / Kokapen-planoa

FOTOGRAFÍAS / ARGAZKIAK



INFORMACIÓN / INFORMAZIOA

DATOS PRINCIPALES / DATU NAGUSIAK

Uso principal / Erabilera nagusia.....Residencial / Bizitegia  
Superficie de parcela (m2) / Partzelaren azalera (m2).....791,91  
Tipología edificatoria / Eraikuntzaren tipologia.....Bloque abierto / bloke irekia  
Nº de plantas / Solairu-kopurua .....S+B+4  
Estado de conservación / Kontserbazio-egoera.....Buena / Ona  
Año Construcción - Rehabilitación / Eraikuntza - Birgaikuntza Urtea .....1858  
Estilo / Estilo.....

FUENTES DE PROTECCIÓN DEL PATRIMONIO / ONDAREA BABESTEKO ITURRIAK

GV - Número de identificación / EJ - Identifikazio zenbakia.....156  
GV - Bien Calificado / EJ - Kalifikatutako Ondasuna   
GV - Bien Inventariado / EJ - Inbentariatutako Ondasuna.....  
 Monumento/Monumentua  Conjunto monumental / Monumento multzoa  
GV - Bien propuesto para ser Declarado / EJ - Izendatu dadin proposatutako Ondasuna.....  
GV - Bien propuesto para protección local / EJ - Tokiko babesa eduki dezan proposatutako Ondasuna.....  
GV - Otros bienes / EJ - Bestelako Ondasunak.....

PGOU / HAPO 2001  OTRAS FUENTES

OBSERVACIONES / OHARRAK

ORDENACIÓN / ANTOLAMENDUA

CALIFICACIÓN POR LA CAPV / EAE-KO KALIFIKAZIOA

NIVEL Y GRADO DE PROTECCIÓN / BABESAREN MAILA ETA GRADUA

Nivel 4. Protección Municipal / 4. Maila. Udal Babesa

GRADO DE AFECCIÓN / GAITZ-GRADUA

Envolvente de edificio en su integridad / Eraikinaren ingurutzailea bere osotasunean

GRADO DE INTERVENCIÓN / ESKU-HARTZE MAILA

2. Consolidación / Sendotzea - 3. Reforma / Berrizatzea



Avenida Basagoiti Etorbidea, 30

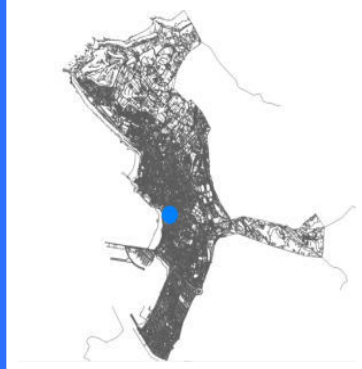
073/05/002

nº de referencia en el Catálogo de Patrimonio del Plan General / Erreferentzia zk. Plan Orokorren Katalogoan

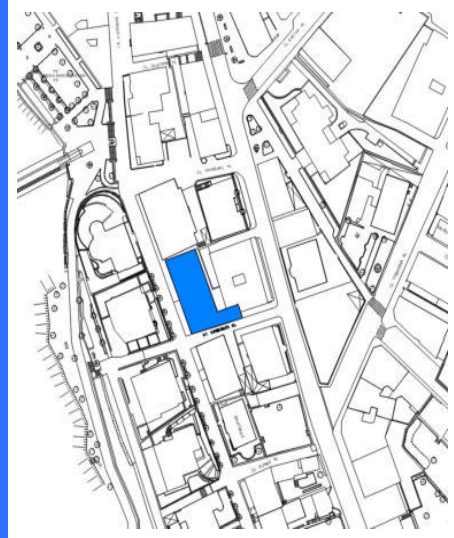
Dirección / Helbidea  
Avenida Basagoiti Etorbidea, 30

REFERENCIA GENERAL  
ERREFERENTZIA OROKORRA

Polígono / Poligonoa.....073  
Manzana / Etxadia.....05  
Parcela / Partzela.....002



Plano de situación general / Kokapen-orokorreko planoa



Plano de situación / Kokapen-planoa

FOTOGRAFÍAS / ARGAZKIAK



INFORMACIÓN / INFORMAZIOA

DATOS PRINCIPALES / DATU NAGUSIAK

Uso principal / Erabilera nagusia.....Residencial / Bizitegia  
Superficie de parcela (m2) / Partzelaren azalera (m2).....464,40  
Tipología edificatoria / Eraikuntzaren tipologia.....Bloque lineal / Lerro-bloke mota  
Nº de plantas / Solairu-kopurua .....S+B+3  
Estado de conservación / Kontserbazio-egoera.....Regular / Erdipurdi  
Año Construcción - Rehabilitación / Eraikuntza - Birgaikuntza Urtea .....1993  
Estilo / Estilo.....

FUENTES DE PROTECCIÓN DEL PATRIMONIO / ONDAREA BABESTEKO ITURRIAK

GV - Número de identificación / EJ - Identifikazio zenbakia.....270  
GV - Bien Calificado / EJ - Kalifikatutako Ondasuna   
GV - Bien Inventariado / EJ - Inbentariatutako Ondasuna   
 Monumento/Monumentua  Conjunto monumental / Monumento multzoa  
GV - Bien propuesto para ser Declarado / EJ - Izendatu dadin proposatutako Ondasuna.....  
GV - Bien propuesto para protección local / EJ - Tokiko babesa eduki dezan proposatutako Ondasuna.....  
GV - Otros bienes / EJ - Bestelako Ondasunak.....

PGOU / HAPO 2001  OTRAS FUENTES

OBSERVACIONES / OHARRAK

DECRETO 89/2001\_22/05-BOPV Nº106\_05-06-2001. CE1 DECRETO 89/2001\_22/05-BOPV Nº32\_14-08-2002. CE2 DECRETO 89/2001\_22/05-BOPV Nº35\_19-02-2002. CE3 DECRETO 89/2001\_22/05-BOPV Nº104\_04-06-2002.

ORDENACIÓN / ANTOLAMENDUA

CALIFICACIÓN POR LA CAPV / EAE-KO KALIFIKAZIOA

Conjunto monumental: Area singularizada de Getxo ZONA B/Monumento multzoak: Getxoko eremu berezia B ZONA

NIVEL Y GRADO DE PROTECCIÓN / BABESAREN MAILA ETA GRADUA

Nivel 1. Protección Especial (según Decreto Grado 3. Protección Básica) / 1. Maila. Babes Berezia (Dekretuaren arabera 3. Gradua. Oinarritzko Babesa)

GRADO DE AFECCIÓN / GAITZ-GRADUA

Según Decreto / Dekretuaren arabera

GRADO DE INTERVENCIÓN / ESKU-HARTZE MAILA

Según Decreto / Dekretuaren arabera

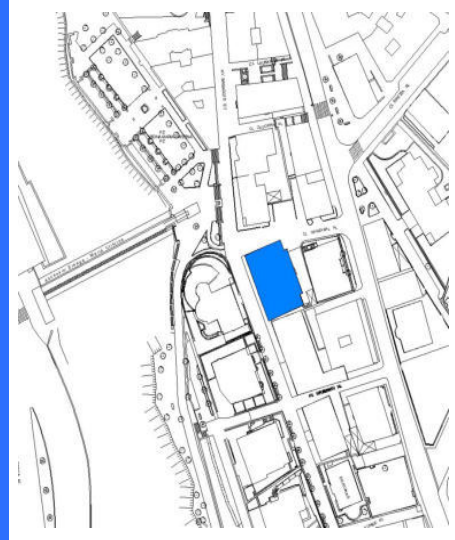
Dirección / Helbidea  
Avenida Basagoiti Etorbidea, 32

REFERENCIA GENERAL  
ERREFERENTZIA OROKORRA

Polígono / Poligonoa.....073  
Manzana / Etxadia.....05  
Parcela / Partzela.....001



Plano de situación general / Kokapen-orokorreko planoak



Plano de situación / Kokapen-planoak

FOTOGRAFÍAS / ARGAZKIAK



INFORMACIÓN / INFORMAZIOA

DATOS PRINCIPALES / DATU NAGUSIAK

Uso principal / Erabilera nagusia.....Residencial / Bizitegia  
Superficie de parcela (m2) / Partzelaren azalera (m2).....836,60  
Tipología edificatoria / Eraikuntzaren tipologia.....Bloque lineal / Lerro-bloke mota  
Nº de plantas / Solairu-kopurua .....B+3  
Estado de conservación / Kontserbazio-egoera.....Buena / Ona  
Año Construcción - Rehabilitación / Eraikuntza - Birgaikuntza Urtea .....1898  
Estilo / Estilo.....Ecléctico / Ekleptizismoa

FUENTES DE PROTECCIÓN DEL PATRIMONIO / ONDAREA BABESTEKO ITURRIAK

GV - Número de identificación / EJ - Identifikazio zenbakia.....164  
GV - Bien Calificado / EJ - Kalifikatutako Ondasuna   
GV - Bien Inventariado / EJ - Inbentariatutako Ondasuna.....  
 Monumento/Monumentua  Conjunto monumental / Monumento multzoa  
GV - Bien propuesto para ser Declarado / EJ - Izendatu dadin proposatutako Ondasuna.....  
GV - Bien propuesto para protección local / EJ - Tokiko babesa eduki dezan proposatutako Ondasuna.....  
GV - Otros bienes / EJ - Bestelako Ondasunak.....

PGOU / HAPO 2001  OTRAS FUENTES

OBSERVACIONES / OHARRAK

DECRETO 89/2001\_22/05-BOPV N°106\_05-06-2001. CE1 DECRETO 89/2001\_22/05-BOPV N°32\_14-08-2002. CE2 DECRETO 89/2001\_22/05-BOPV N°35\_19-02-2002. CE3 DECRETO 89/2001\_22/05-BOPV N°104\_04-06-2002.

ORDENACIÓN / ANTOLAMENDUA

CALIFICACIÓN POR LA CAPV / EAE-KO KALIFIKAZIOA

Conjunto monumental: Area singularizada de Getxo ZONA B/Monumento multzoak: Getxoko eremu berezia B ZONA

NIVEL Y GRADO DE PROTECCIÓN / BABESAREN MAILA ETA GRADUA

Nivel 1. Protección Especial (según Decreto Grado 3. Protección Básica) / 1. Maila. Babes Berezia (Dekretuaren arabera 3. Gradua. Oinarritzko Babesa)

GRADO DE AFECCIÓN / GAITZ-GRADUA

Según Decreto / Dekretuaren arabera

GRADO DE INTERVENCIÓN / ESKU-HARTZE MAILA

Según Decreto / Dekretuaren arabera



Casa Bella Mar

073/06/001

nº de referencia en el Catálogo de Patrimonio del Plan General / Erreferentzia zk. Plan Orokorren Katalogoan

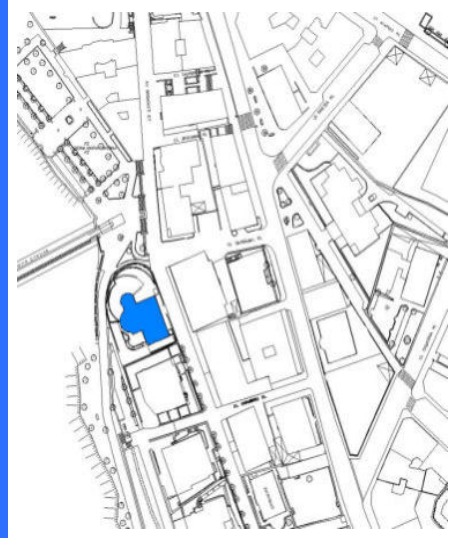
Dirección / Helbidea  
Avenida Basagoiti Etorbidea, 35

REFERENCIA GENERAL  
ERREFERENTZIA OROKORRA

Polígono / Poligonoa.....073  
Manzana / Etxadia.....06  
Parcela / Partzela.....001



Plano de situación general / Kokapen-orokorreko planoa



Plano de situación / Kokapen-planoa

FOTOGRAFÍAS / ARGAZKIAK



INFORMACIÓN / INFORMAZIOA

DATOS PRINCIPALES / DATU NAGUSIAK

Uso principal / Erabilera nagusia.....Residencial / Bizitegia  
Superficie de parcela (m2) / Partzelaren azalera (m2).....632,60  
Tipología edificatoria / Eraikuntzaren tipologia.....Bloque abierto / bloke irekia  
Nº de plantas / Solairu-kopurua .....S+B+4  
Estado de conservación / Kontserbazio-egoera.....Buena / Ona  
Año Construcción - Rehabilitación / Eraikuntza - Birgaikuntza Urtea .....1903  
Estilo / Estilo.....Eclepticismo / Ekleptizismoa

FUENTES DE PROTECCIÓN DEL PATRIMONIO / ONDAREA BABESTEKO ITURRIAK

GV - Número de identificación / EJ - Identifikazio zenbakia.....  
GV - Bien Calificado / EJ - Kalifikatutako Ondasuna   
GV - Bien Inventariado / EJ - Inbentariatutako Ondasuna.....  
 Monumento/Monumentua  Conjunto monumental / Monumento multzoa  
GV - Bien propuesto para ser Declarado / EJ - Izendatu dadin proposatutako Ondasuna.....  
GV - Bien propuesto para protección local / EJ - Tokiko babesa eduki dezan proposatutako Ondasuna.....  
GV - Otros bienes / EJ - Bestelako Ondasunak.....

PGOU / HAPO 2001  OTRAS FUENTES

OBSERVACIONES / OHARRAK

ORDENACIÓN / ANTOLAMENDUA

CALIFICACIÓN POR LA CAPV / EAE-KO KALIFIKAZIOA

NIVEL Y GRADO DE PROTECCIÓN / BABESAREN MAILA ETA GRADUA

Nivel 4. Protección Municipal / 4. Maila. Udal Babesa

GRADO DE AFECCIÓN / GAITZ-GRADUA

Envolvente de edificio en su integridad / Eraikinaren ingurutzalea bere osotasunean

GRADO DE INTERVENCIÓN / ESKU-HARTZE MAILA

2. Consolidación / Sendotzea - 3. Reforma / Berriztatzea

Dirección / Helbidea  
Avenida Basagoiti Etorbidea, 41

REFERENCIA GENERAL  
ERREFERENTZIA OROKORRA

Polígono / Poligonoa.....073  
Manzana / Etxadia.....02  
Parcela / Partzela.....004



Plano de situación general / Kokapen-orokorreko planoak



Plano de situación / Kokapen-planoak

FOTOGRAFÍAS / ARGAZKIAK



INFORMACIÓN / INFORMAZIOA

DATOS PRINCIPALES / DATU NAGUSIAK

Uso principal / Erabilera nagusia.....Residencial / Bizitegia  
Superficie de parcela (m2) / Partzelaren azalera (m2).....1.308,07  
Tipología edificatoria / Eraikuntzaren tipologia.....Casa / Etxea  
Nº de plantas / Solairu-kopurua .....B+5  
Estado de conservación / Kontserbazio-egoera.....Buena / Ona  
Año Construcción - Rehabilitación / Eraikuntza - Birgaikuntza Urtea .....1905  
Estilo / Estilo.....Ecléctico / Ekleptizismoa

FUENTES DE PROTECCIÓN DEL PATRIMONIO / ONDAREA BABESTEKO ITURRIAK

GV - Número de identificación / EJ - Identifikazio zenbakia.....165  
GV - Bien Calificado / EJ - Kalifikatutako Ondasuna   
GV - Bien Inventariado / EJ - Inbentariatutako Ondasuna.....  
 Monumento/Monumentua  Conjunto monumental / Monumento multzoa  
GV - Bien propuesto para ser Declarado / EJ - Izendatu dadin proposatutako Ondasuna.....  
GV - Bien propuesto para protección local / EJ - Tokiko babesa eduki dezan proposatutako Ondasuna.....  
GV - Otros bienes / EJ - Bestelako Ondasunak.....

PGOU / HAPO 2001  OTRAS FUENTES

OBSERVACIONES / OHARRAK

DECRETO 89/2001\_22/05-BOPV N°106\_05-06-2001. CE1 DECRETO 89/2001\_22/05-BOPV N°32\_14-08-2002. CE2 DECRETO 89/2001\_22/05-BOPV N°35\_19-02-2002. CE3 DECRETO 89/2001\_22/05-BOPV N°104\_04-06-2002.

ORDENACIÓN / ANTOLAMENDUA

CALIFICACIÓN POR LA CAPV / EAE-KO KALIFIKAZIOA

Conjunto monumental: Area singularizada de Getxo ZONA B/Monumento multzoak: Getxoko eremu berezia B ZONA

NIVEL Y GRADO DE PROTECCIÓN / BABESAREN MAILA ETA GRADUA

Nivel 1. Protección Especial (según Decreto Grado 3. Protección Básica) / 1. Maila. Babes Berezia (Dekretuaren arabera 3. Gradua. Oinarritzko Babesa)

GRADO DE AFECCIÓN / GAITZ-GRADUA

Según Decreto / Dekretuaren arabera

GRADO DE INTERVENCIÓN / ESKU-HARTZE MAILA

Según Decreto / Dekretuaren arabera



Avenida Basagoiti Etorbidea, 49

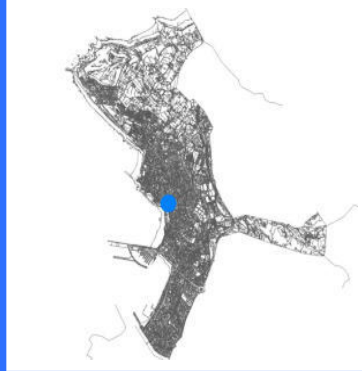
003/54/005

n° de referencia en el Catálogo de Patrimonio del Plan General / Erreferentzia zk. Plan Orokorren Katalogoan

Dirección / Helbidea  
Avenida Basagoiti Etorbidea, 49

REFERENCIA GENERAL  
ERREFERENTZIA OROKORRA

Polígono / Poligonoa.....003  
Manzana / Etxadia.....54  
Parcela / Partzela.....005



Plano de situación general / Kokapen-orokorreko planoa



Plano de situación / Kokapen-planoa

FOTOGRAFÍAS / ARGAZKIAK



INFORMACIÓN / INFORMAZIOA

DATOS PRINCIPALES / DATU NAGUSIAK

Uso principal / Erabilera nagusia.....Residencial / Bizitegia  
Superficie de parcela (m2) / Partzelaren azalera (m2).....253,70  
Tipología edificatoria / Eraikuntzaren tipologia.....Bloque abierto / bloke irekia  
Nº de plantas / Solairu-kopurua .....S+SS+B+3  
Estado de conservación / Kontserbazio-egoera.....Buena / Ona  
Año Construcción - Rehabilitación / Eraikuntza - Birgaikuntza Urtea .....1905  
Estilo / Estilo.....Eclepticismo / Ekleptizismoa

FUENTES DE PROTECCIÓN DEL PATRIMONIO / ONDAREA BABESTEKO ITURRIAK

GV - Número de identificación / EJ - Identifikazio zenbakia.....183  
GV - Bien Calificado / EJ - Kalifikatutako Ondasuna   
GV - Bien Inventariado / EJ - Inbentariatutako Ondasuna   
 Monumento/Monumentua  Conjunto monumental / Monumento multzoa  
GV - Bien propuesto para ser Declarado / EJ - Izendatu dadin proposatutako Ondasuna.....  
GV - Bien propuesto para protección local / EJ - Tokiko babesa eduki dezan proposatutako Ondasuna.....  
GV - Otros bienes / EJ - Bestelako Ondasunak.....

PGOU / HAPO 2001  OTRAS FUENTES

OBSERVACIONES / OHARRAK

Empty box for observations

ORDENACIÓN / ANTOLAMENDUA

CALIFICACIÓN POR LA CAPV / EAE-KO KALIFIKAZIOA

Empty box for CAPV classification

NIVEL Y GRADO DE PROTECCIÓN / BABESAREN MAILA ETA GRADUA

Nivel 4. Protección Municipal / 4. Maila. Udal Babesa

GRADO DE AFECCIÓN / GAITZ-GRADUA

Envolvente de edificio en su integridad / Eraikinaren ingurutzailea bere osotasunean

GRADO DE INTERVENCIÓN / ESKU-HARTZE MAILA

2. Consolidación / Sendotzea - 3. Reforma / Berriztatzea



Avenida Basagoiti Etorbidea, 51

003/54/004

nº de referencia en el Catálogo de Patrimonio del Plan General / Erreferentzia zk. Plan Orokorren Katalogoan

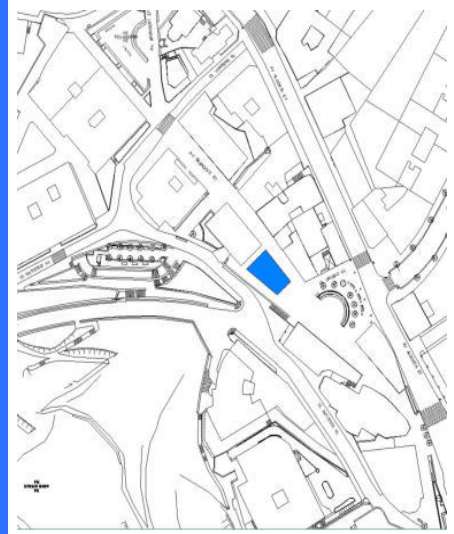
Dirección / Helbidea  
Avenida Basagoiti Etorbidea, 51

REFERENCIA GENERAL  
ERREFERENTZIA OROKORRA

Polígono / Poligonoa.....003  
Manzana / Etxadia.....54  
Parcela / Partzela.....004



Plano de situación general / Kokapen-orokorreko planoa



Plano de situación / Kokapen-planoa

FOTOGRAFÍAS / ARGAZKIAK



INFORMACIÓN / INFORMAZIOA

DATOS PRINCIPALES / DATU NAGUSIAK

Uso principal / Erabilera nagusia.....Residencial / Bizitegia  
Superficie de parcela (m2) / Partzelaren azalera (m2).....118,35  
Tipología edificatoria / Eraikuntzaren tipologia.....Bloque abierto / bloke irekia  
Nº de plantas / Solairu-kopurua .....S+B+3  
Estado de conservación / Kontserbazio-egoera.....Buena / Ona  
Año Construcción - Rehabilitación / Eraikuntza - Birgaikuntza Urtea .....1905  
Estilo / Estilo.....Ecléctico / Ekleptizismoa

FUENTES DE PROTECCIÓN DEL PATRIMONIO / ONDAREA BABESTEKO ITURRIAK

GV - Número de identificación / EJ - Identifikazio zenbakia.....184  
GV - Bien Calificado / EJ - Kalifikatutako Ondasuna   
GV - Bien Inventariado / EJ - Inbentariatutako Ondasuna.....  
 Monumento/Monumentua  Conjunto monumental / Monumento multzoa  
GV - Bien propuesto para ser Declarado / EJ - Izendatu dadin proposatutako Ondasuna.....  
GV - Bien propuesto para protección local / EJ - Tokiko babesa eduki dezan proposatutako Ondasuna.....  
GV - Otros bienes / EJ - Bestelako Ondasunak.....

PGOU / HAPO 2001  OTRAS FUENTES

OBSERVACIONES / OHARRAK

ORDENACIÓN / ANTOLAMENDUA

CALIFICACIÓN POR LA CAPV / EAE-KO KALIFIKAZIOA

NIVEL Y GRADO DE PROTECCIÓN / BABESAREN MAILA ETA GRADUA

Nivel 4. Protección Municipal / 4. Maila. Udal Babesa

GRADO DE AFECCIÓN / GAITZ-GRADUA

Envolvente de edificio en su integridad / Eraikinaren ingurutzailea bere osotasunean

GRADO DE INTERVENCIÓN / ESKU-HARTZE MAILA

2. Consolidación / Sendotzea - 3. Reforma / Berrizatzea



Firmado:

30/08/2024 12:45:15 GETXOKO UDALA - AYUNTAMIENTO DE GETXO

A pesar de no constar firmas manuscritas, este documento tiene validez legal. En la Página Web Municipal (http://www.getxo.eus/Oficina de Administración Electrónica), podrá obtener una copia auténtica de este documento en formato digital, mediante el Código Seguro de Verificación que aparece en el margen izquierdo.

Ajiri honek eskuz idatzitako sinadurik ez izan arren, legezko balioa du. Getxoko Udaltaren web-orrialdean (http://www.getxo.eus/administrazio elektronikoko bulegoa) agiri honen benetako kopia eskuratu ahal duzu formatu digitalan, ezkerrean ageri den egiaztapen-kode segurua erabiliz.

CSV: GET/CSV/2024/21821 vYZ2a07U1u





Casa Onena

003/51/004

nº de referencia en el Catálogo de Patrimonio del Plan General / Erreferentzia zk. Plan Orokorren Katalogoan

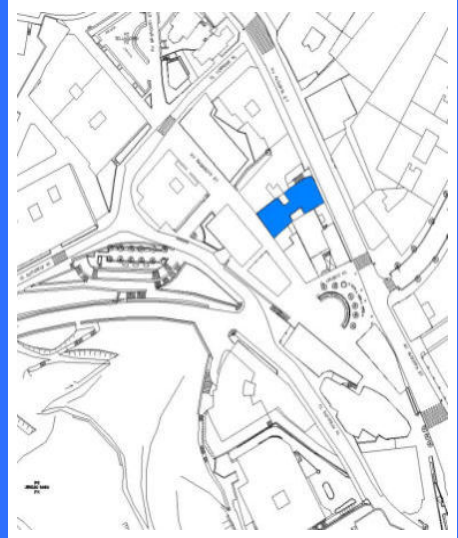
Dirección / Helbidea  
Avenida Basagoiti Etorbidea, 52 /  
Avenida Algorta Etorbidea, 51

REFERENCIA GENERAL  
ERREFERENTZIA OROKORRA

Polígono / Poligonoa.....003  
Manzana / Etxadia.....51  
Parcela / Partzela.....004



Plano de situación general / Kokapen-orokorreko plano



Plano de situación / Kokapen-planoa

FOTOGRAFÍAS / ARGAZKIAK



INFORMACIÓN / INFORMAZIOA

DATOS PRINCIPALES / DATU NAGUSIAK

Uso principal / Erabilera nagusia.....Residencial / Bizitegia  
Superficie de parcela (m2) / Partzelaren azalera (m2).....265,95  
Tipología edificatoria / Eraikuntzaren tipologia.....Manzana cerrada / Etxe-uharte itxi  
Nº de plantas / Solairu-kopurua .....B+4  
Estado de conservación / Kontserbazio-egoera.....Regular / Erdipurdi  
Año Construcción - Rehabilitación / Eraikuntza - Birgaikuntza Urtea .....1948  
Estilo / Estilo.....

FUENTES DE PROTECCIÓN DEL PATRIMONIO / ONDAREA BABESTEKO ITURRIAK

GV - Número de identificación / EJ - Identifikazio zenbakia.....193  
GV - Bien Calificado / EJ - Kalifikatutako Ondasuna   
GV - Bien Inventariado / EJ - Inbentariatutako Ondasuna.....  
 Monumento/Monumentua  Conjunto monumental / Monumento multzoa  
GV - Bien propuesto para ser Declarado / EJ - Izendatu dadin proposatutako Ondasuna.....  
GV - Bien propuesto para protección local / EJ - Tokiko babesa eduki dezan proposatutako Ondasuna.....  
GV - Otros bienes / EJ - Bestelako Ondasunak.....

PGOU / HAPO 2001  OTRAS FUENTES

OBSERVACIONES / OHARRAK

ORDENACIÓN / ANTOLAMENDUA

CALIFICACIÓN POR LA CAPV / EAE-KO KALIFIKAZIOA

NIVEL Y GRADO DE PROTECCIÓN / BABESAREN MAILA ETA GRADUA

Nivel 4. Protección Municipal / 4. Maila. Udal Babesa

GRADO DE AFECCIÓN / GAITZ-GRADUA

Envolvente de edificio en su integridad, portal y escalera comunitaria / Eraikinaren ingurutzailea bere osotasunean, atari eta atariko eskailera

GRADO DE INTERVENCIÓN / ESKU-HARTZE MAILA

2. Consolidación / Sendotzea - 3. Reforma / Berritzailea



Avenida Basagoiti Etorbidea, 58

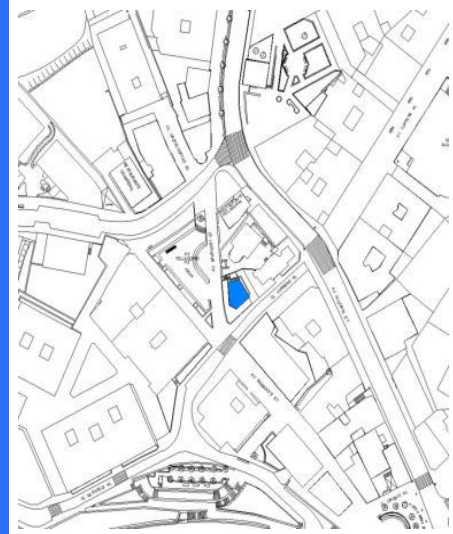
031/06/005

nº de referencia en el Catálogo de Patrimonio del Plan General / Erreferentzia zk. Plan Orokorren Katalogoan

Dirección / Helbidea  
Avenida Basagoiti Etorbidea, 58

REFERENCIA GENERAL  
ERREFERENTZIA OROKORRA

Polígono / Poligonoa.....031  
Manzana / Etxadia.....06  
Parcela / Partzela.....005



Plano de situación general / Kokapen-orokorreko planoa

Plano de situación / Kokapen-planoa

FOTOGRAFÍAS / ARGAZKIAK



INFORMACIÓN / INFORMAZIOA

DATOS PRINCIPALES / DATU NAGUSIAK

Uso principal / Erabilera nagusia.....Residencial / Bizitegia  
Superficie de parcela (m2) / Partzelaren azalera (m2).....162,36  
Tipología edificatoria / Eraikuntzaren tipologia.....Bloque abierto / bloke irekia  
Nº de plantas / Solairu-kopurua .....B+2  
Estado de conservación / Kontserbazio-egoera.....Buena / Ona  
Año Construcción - Rehabilitación / Eraikuntza - Birgaikuntza Urtea .....1935  
Estilo / Estilo.....Racionalista / Arrazionalista

FUENTES DE PROTECCIÓN DEL PATRIMONIO / ONDAREA BABESTEKO ITURRIAK

GV - Número de identificación / EJ - Identifikazio zenbakia.....  
GV - Bien Calificado / EJ - Kalifikatutako Ondasuna   
GV - Bien Inventariado / EJ - Inbentariatutako Ondasuna.....  
 Monumento/Monumentua  Conjunto monumental / Monumento multzoa  
GV - Bien propuesto para ser Declarado / EJ - Izendatu dadin proposatutako Ondasuna.....  
GV - Bien propuesto para protección local / EJ - Tokiko babesa eduki dezan proposatutako Ondasuna.....  
GV - Otros bienes / EJ - Bestelako Ondasunak.....

PGOU / HAPO 2001  OTRAS FUENTES

OBSERVACIONES / OHARRAK

ORDENACIÓN / ANTOLAMENDUA

CALIFICACIÓN POR LA CAPV / EAE-KO KALIFIKAZIOA

NIVEL Y GRADO DE PROTECCIÓN / BABESAREN MAILA ETA GRADUA

Nivel 4. Protección Municipal / 4. Maila. Udal Babesa

GRADO DE AFECCIÓN / GAITZ-GRADUA

Envolvente de edificio en su integridad / Eraikinaren ingurutzailea bere osotasunean

GRADO DE INTERVENCIÓN / ESKU-HARTZE MAILA

2. Consolidación / Sendotzea - 3. Reforma / Berriztatzea



Firmado:

30/08/2024 12:45:15 GETXOKO UDALA - AYUNTAMIENTO DE GETXO

A pesar de no constar firmas manuscritas, este documento tiene validez legal. En la Página Web Municipal (http://www.getxo.eus/Oficina de Administración Electrónica), podrá obtener una copia auténtica de este documento en formato digital, mediante el Código Seguro de Verificación que aparece en el margen izquierdo. Agiri honek eskuz idatzitako sinadurik ez izan arren, legezko balioa du. Getxoko Udaltaren web-orrialdean (http://www.getxo.eus/administrazio elektronikoko bulegoa) agiri honen benetako kopia eskuratu ahal duzu formatu digitalan, ezkerrean ageri denegraztapen-kode segurua erabiliz.

CSV: GET/CSV/2024/21821 vYZ2a07U1u



Bide-Aurre

031/06/003

nº de referencia en el Catálogo de Patrimonio del Plan General / Erreferentzia zk. Plan Orokorren Katalogoan

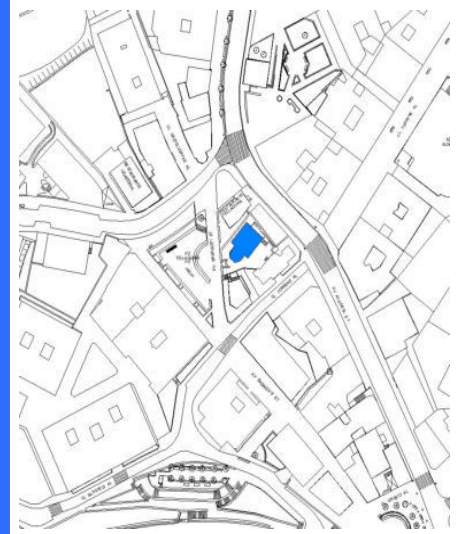
Dirección / Helbidea  
Avenida Basagoiti Etorbidea, 60

REFERENCIA GENERAL  
ERREFERENTZIA OROKORRA

Polígono / Poligonoa.....031  
Manzana / Etxadia.....06  
Parcela / Partzela.....003






Plano de situación general / Kokapen-orokorreko plano



Plano de situación / Kokapen-planoa

FOTOGRAFÍAS / ARGAZKIAK



INFORMACIÓN / INFORMAZIOA

DATOS PRINCIPALES / DATU NAGUSIAK

Uso principal / Erabilera nagusia.....Residencial / Bizitegia  
Superficie de parcela (m2) / Partzelaren azalera (m2).....268,97  
Tipología edificatoria / Eraikuntzaren tipologia.....Casa / Etxea  
Nº de plantas / Solairu-kopurua .....B+2  
Estado de conservación / Kontserbazio-egoera.....Buena / Ona  
Año Construcción - Rehabilitación / Eraikuntza - Birgaikuntza Urtea .....1880  
Estilo / Estilo.....

FUENTES DE PROTECCIÓN DEL PATRIMONIO / ONDAREA BABESTEKO ITURRIAK

GV - Número de identificación / EJ - Identifikazio zenbakia.....195  
GV - Bien Calificado / EJ - Kalifikatutako Ondasuna   
GV - Bien Inventariado / EJ - Inbentariatutako Ondasuna.....  
 Monumento/Monumentua  Conjunto monumental / Monumento multzoa  
GV - Bien propuesto para ser Declarado / EJ - Izendatu dadin proposatutako Ondasuna.....  
GV - Bien propuesto para protección local / EJ - Tokiko babesa eduki dezan proposatutako Ondasuna.....  
GV - Otros bienes / EJ - Bestelako Ondasunak.....

PGOU / HAPO 2001  OTRAS FUENTES

OBSERVACIONES / OHARRAK

ORDENACIÓN / ANTOLAMENDUA

CALIFICACIÓN POR LA CAPV / EAE-KO KALIFIKAZIOA

NIVEL Y GRADO DE PROTECCIÓN / BABESAREN MAILA ETA GRADUA

Nivel 4. Protección Municipal / 4. Maila. Udal Babesa

GRADO DE AFECCIÓN / GAITZ-GRADUA

Envolvente de edificio en su integridad / Eraikinaren ingurutzailea bere osotasunean

GRADO DE INTERVENCIÓN / ESKU-HARTZE MAILA

2. Consolidación / Sendotzea - 3. Reforma / Berriztatzea

Dirección / Helbidea  
Avenida Basagoiti Etorbidea, 61

REFERENCIA GENERAL  
ERREFERENTZIA OROKORRA

Polígono / Poligonoa.....031  
Manzana / Etxadia.....04  
Parcela / Partzela.....006



Plano de situación general / Kokapen-orokorreko planoa



Plano de situación / Kokapen-planoa

FOTOGRAFÍAS / ARGAZKIAK



INFORMACIÓN / INFORMAZIOA

DATOS PRINCIPALES / DATU NAGUSIAK

Uso principal / Erabilera nagusia.....Actividades económicas terciarias / Hirugarren Sektoreko Jarduera  
Superficie de parcela (m2) / Partzelaren azalera (m2).....101,14  
Tipología edificatoria / Eraikuntzaren tipologia.....Otro / Bestea  
Nº de plantas / Solairu-kopurua .....B+3  
Estado de conservación / Kontserbazio-egoera.....Buena / Ona  
Año Construcción - Rehabilitación / Eraikuntza - Birgaikuntza Urtea .....1928  
Estilo / Estilo.....

FUENTES DE PROTECCIÓN DEL PATRIMONIO / ONDAREA BABESTEKO ITURRIAK

GV - Número de identificación / EJ - Identifikazio zenbakia.....  
GV - Bien Calificado / EJ - Kalifikatutako Ondasuna   
GV - Bien Inventariado / EJ - Inbentariatutako Ondasuna.....   
 Monumento/Monumentua  Conjunto monumental / Monumento multzoa  
GV - Bien propuesto para ser Declarado / EJ - Izendatu dadin proposatutako Ondasuna.....   
GV - Bien propuesto para protección local / EJ - Tokiko babesa eduki dezan proposatutako Ondasuna.....   
GV - Otros bienes / EJ - Bestelako Ondasunak.....

PGOU / HAPO 2001  OTRAS FUENTES

OBSERVACIONES / OHARRAK

Afectada por Actuación de Dotación AD-E11 / AD-E11 Zuzkidura Jarduketak eragindakoa

ORDENACIÓN / ANTOLAMENDUA

CALIFICACIÓN POR LA CAPV / EAE-KO KALIFIKAZIOA

NIVEL Y GRADO DE PROTECCIÓN / BABESAREN MAILA ETA GRADUA

Nivel 4. Protección Municipal / 4. Maila. Udal Babesa

GRADO DE AFECCIÓN / GAITZ-GRADUA

Envolvente de edificio en su integridad con posibilidad de reforma con levante de cubierta manteniendo la forma y aguas actuales/ Eraikinaren ingurutzailea bere osotasunean teialuaren igoeraren aukerarekin, gaurko forma eta maldak mantenduz.

GRADO DE INTERVENCIÓN / ESKU-HARTZE MAILA

2. Consolidación / Sendotzea - 3. Reforma / Berriztatzea



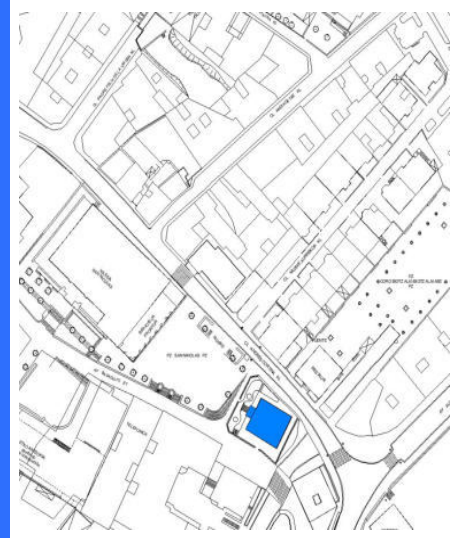
Villa Mantekena

035/07/001

n° de referencia en el Catálogo de Patrimonio del Plan General / Erreferentzia zk. Plan Orokorren Katalogoan


Dirección / Helbidea  
Avenida Basagoiti Etorbidea, 66REFERENCIA GENERAL  
ERREFERENTZIA OROKORRAPolígono / Poligonoa.....035  
Manzana / Etxadia.....07  
Parcela / Partzela.....001

Plano de situación general / Kokapen-orokorreko planoa



Plano de situación / Kokapen-planoa

## FOTOGRAFÍAS / ARGAZKIAK



## INFORMACIÓN / INFORMAZIOA

## DATOS PRINCIPALES / DATU NAGUSIAK

Uso principal / Erabilera nagusia.....Residencial / Bizitegia  
Superficie de parcela (m2) / Partzelaren azalera (m2).....479  
Tipología edificatoria / Eraikuntzaren tipologia.....Edificio aislado / Eraikin isolatua  
Nº de plantas / Solairu-kopurua .....B+3  
Estado de conservación / Kontserbazio-egoera.....Buena / Ona  
Año Construcción - Rehabilitación / Eraikuntza - Birgaikuntza Urtea .....1900  
Estilo / Estilo.....

## FUENTES DE PROTECCIÓN DEL PATRIMONIO / ONDAREA BABESTEKO ITURRIAK

GV - Número de identificación / EJ - Identifikazio zenbakia.....217  
GV - Bien Calificado / EJ - Kalifikatutako Ondasuna   
GV - Bien Inventariado / EJ - Inbentariatutako Ondasuna   
 Monumento/Monumentua  Conjunto monumental / Monumento multzoa  
GV - Bien propuesto para ser Declarado / EJ - Izendatu dadin proposatutako Ondasuna.....  
GV - Bien propuesto para protección local / EJ - Tokiko babesa eduki dezan proposatutako Ondasuna.....  
GV - Otros bienes / EJ - Bestelako Ondasunak.....PGOU / HAPO 2001  OTRAS FUENTES 

## OBSERVACIONES / OHARRAK

## ORDENACIÓN / ANTOLAMENDUA

## CALIFICACIÓN POR LA CAPV / EAE-KO KALIFIKAZIOA

## NIVEL Y GRADO DE PROTECCIÓN / BABESAREN MAILA ETA GRADUA

Nivel 3. Protección Básica / 3. Maila. Oinarrizko Babesa

## GRADO DE AFECCIÓN / GAITZ-GRADUA

Envolvente de edificio en su integridad, vestíbulo de acceso, escalera y estructura de madera / Eraikinaren ingurutzailea bere osotasunean, sarrerako ataria, eskailera eta zurezko egitura

## GRADO DE INTERVENCIÓN / ESKU-HARTZE MAILA

1. Restauración conservadora / Zaharbertitze kontserbatzailea

Dirección / Helbidea  
Avenida Basagoiti Etorbidea, 71

REFERENCIA GENERAL  
ERREFERENTZIA OROKORRA

Polígono / Poligonoa.....031  
Manzana / Etxadia.....04  
Parcela / Partzela.....001



Plano de situación general / Kokapen-orokorreko planoa



Plano de situación / Kokapen-planoa

FOTOGRAFÍAS / ARGAZKIAK



INFORMACIÓN / INFORMAZIOA

DATOS PRINCIPALES / DATU NAGUSIAK

Uso principal / Erabilera nagusia.....Residencial / Bizitegia  
Superficie de parcela (m2) / Partzelaren azalera (m2).....354,87  
Tipología edificatoria / Eraikuntzaren tipologia.....Bloque abierto / bloke irekia  
Nº de plantas / Solairu-kopurua .....S+B+3  
Estado de conservación / Kontserbazio-egoera.....Buena / Ona  
Año Construcción - Rehabilitación / Eraikuntza - Birgaikuntza Urtea .....1931  
Estilo / Estilo.....

FUENTES DE PROTECCIÓN DEL PATRIMONIO / ONDAREA BABESTEKO ITURRIAK

GV - Número de identificación / EJ - Identifikazio zenbakia.....186  
GV - Bien Calificado / EJ - Kalifikatutako Ondasuna   
GV - Bien Inventariado / EJ - Inbentariatutako Ondasuna.....  
 Monumento/Monumentua  Conjunto monumental / Monumento multzoa  
GV - Bien propuesto para ser Declarado / EJ - Izendatu dadin proposatutako Ondasuna.....  
GV - Bien propuesto para protección local / EJ - Tokiko babesa eduki dezan proposatutako Ondasuna.....  
GV - Otros bienes / EJ - Bestelako Ondasunak.....

PGOU / HAPO 2001  OTRAS FUENTES

OBSERVACIONES / OHARRAK

ORDENACIÓN / ANTOLAMENDUA

CALIFICACIÓN POR LA CAPV / EAE-KO KALIFIKAZIOA

NIVEL Y GRADO DE PROTECCIÓN / BABESAREN MAILA ETA GRADUA

Nivel 4. Protección Municipal / 4. Maila. Udal Babesa

GRADO DE AFECCIÓN / GAITZ-GRADUA

Envolvente de edificio en su integridad / Eraikinaren ingurutzailea bere osotasunean

GRADO DE INTERVENCIÓN / ESKU-HARTZE MAILA

2. Consolidación / Sendotzea - 3. Reforma / Berrizatzea



Avenida Basagoiti Etorbidea, 76

035/03/001

n° de referencia en el Catálogo de Patrimonio del Plan General / Erreferentzia zk. Plan Orokorren Katalogoan

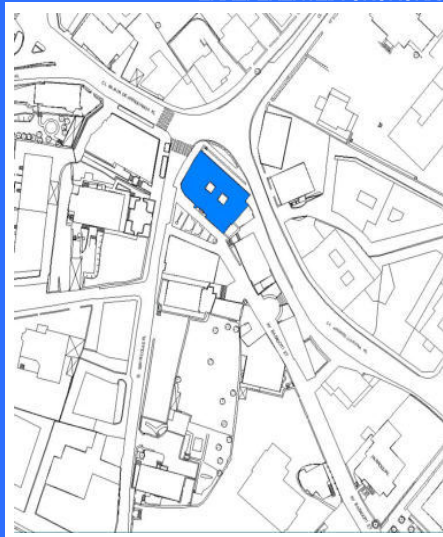
Dirección / Helbidea  
Avenida Basagoiti Etorbidea, 76

REFERENCIA GENERAL  
ERREFERENTZIA OROKORRA

Polígono / Poligonoa.....035  
Manzana / Etxadia.....03  
Parcela / Partzela.....001



Plano de situación general / Kokapen-orokorreko planoa



Plano de situación / Kokapen-planoa

FOTOGRAFÍAS / ARGAZKIAK



INFORMACIÓN / INFORMAZIOA

DATOS PRINCIPALES / DATU NAGUSIAK

Uso principal / Erabilera nagusia.....Residencial / Bizitegia  
Superficie de parcela (m2) / Partzelaren azalera (m2).....479  
Tipología edificatoria / Eraikuntzaren tipologia.....Bloque cerrado / Bloke itxia  
Nº de plantas / Solairu-kopurua .....S+B+4  
Estado de conservación / Kontserbazio-egoera.....Buena / Ona  
Año Construcción - Rehabilitación / Eraikuntza - Birgaikuntza Urtea .....1905  
Estilo / Estilo.....Modernista / Modernista

FUENTES DE PROTECCIÓN DEL PATRIMONIO / ONDAREA BABESTEKO ITURRIAK

GV - Número de identificación / EJ - Identifikazio zenbakia.....187  
GV - Bien Calificado / EJ - Kalifikatutako Ondasuna   
GV - Bien Inventariado / EJ - Inbentariatutako Ondasuna   
 Monumento/Monumentua  Conjunto monumental / Monumento multzoa  
GV - Bien propuesto para ser Declarado / EJ - Izendatu dadin proposatutako Ondasuna.....  
GV - Bien propuesto para protección local / EJ - Tokiko babesa eduki dezan proposatutako Ondasuna.....  
GV - Otros bienes / EJ - Bestelako Ondasunak.....

PGOU / HAPO 2001  OTRAS FUENTES

OBSERVACIONES / OHARRAK

ORDENACIÓN / ANTOLAMENDUA

CALIFICACIÓN POR LA CAPV / EAE-KO KALIFIKAZIOA

NIVEL Y GRADO DE PROTECCIÓN / BABESAREN MAILA ETA GRADUA

Nivel 4. Protección Municipal / 4. Maila. Udal Babesa

GRADO DE AFECCIÓN / GAITZ-GRADUA

Envolvente de edificio en su integridad, estructura de madera, portal y escalera comunitaria / Eraikinaren ingurutzaila bere osotasunean, zurezko egitura, atari eta atariko eskailera

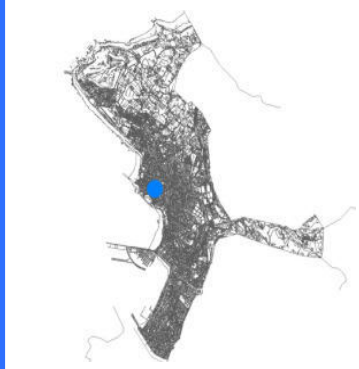
GRADO DE INTERVENCIÓN / ESKU-HARTZE MAILA

2. Consolidación / Sendotzea - 3. Reforma / Berriztatzea

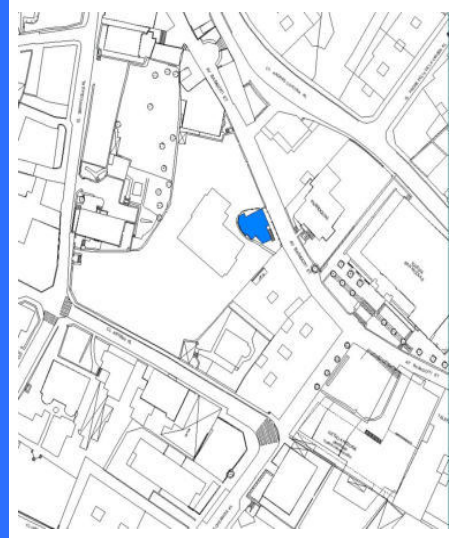
Dirección / Helbidea  
Avenida Basagoiti Etorbidea, 87

REFERENCIA GENERAL  
ERREFERENTZIA OROKORRA

Polígono / Poligonoa.....034  
Manzana / Etxadia.....04  
Parcela / Partzela.....002



Plano de situación general / Kokapen-orokorreko planoa



Plano de situación / Kokapen-planoa

FOTOGRAFÍAS / ARGAZKIAK



INFORMACIÓN / INFORMAZIOA

DATOS PRINCIPALES / DATU NAGUSIAK

Uso principal / Erabilera nagusia.....Residencial / Bizitegia  
Superficie de parcela (m2) / Partzelaren azalera (m2).....166,92  
Tipología edificatoria / Eraikuntzaren tipologia.....Casa / Etxea  
Nº de plantas / Solairu-kopurua .....B+2  
Estado de conservación / Kontserbazio-egoera.....Buena / Ona  
Año Construcción - Rehabilitación / Eraikuntza - Birgaikuntza Urtea .....1915  
Estilo / Estilo.....

FUENTES DE PROTECCIÓN DEL PATRIMONIO / ONDAREA BABESTEKO ITURRIAK

GV - Número de identificación / EJ - Identifikazio zenbakia.....334  
GV - Bien Calificado / EJ - Kalifikatutako Ondasuna   
GV - Bien Inventariado / EJ - Inbentariatutako Ondasuna.....  
 Monumento/Monumentua  Conjunto monumental / Monumento multzoa  
GV - Bien propuesto para ser Declarado / EJ - Izendatu dadin proposatutako Ondasuna.....  
GV - Bien propuesto para protección local / EJ - Tokiko babesa eduki dezan proposatutako Ondasuna.....  
GV - Otros bienes / EJ - Bestelako Ondasunak.....

PGOU / HAPO 2001  OTRAS FUENTES

OBSERVACIONES / OHARRAK

ORDENACIÓN / ANTOLAMENDUA

CALIFICACIÓN POR LA CAPV / EAE-KO KALIFIKAZIOA

NIVEL Y GRADO DE PROTECCIÓN / BABESAREN MAILA ETA GRADUA

Nivel 4. Protección Municipal / 4. Maila. Udal Babesa

GRADO DE AFECCIÓN / GAITZ-GRADUA

Envolvente de edificio en su integridad / Eraikinaren ingurutzailea bere osotasunean

GRADO DE INTERVENCIÓN / ESKU-HARTZE MAILA

2. Consolidación / Sendotzea - 3. Reforma / Berrizatzea





Txomin Gorrena Baserria

034/01/007

nº de referencia en el Catálogo de Patrimonio del Plan General / Erreferentzia zk. Plan Orokorren Katalogoan

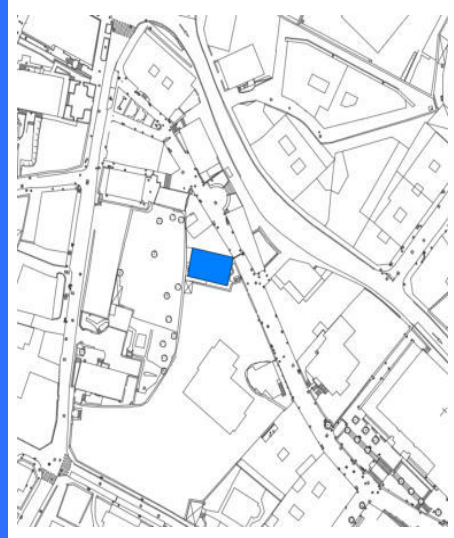
Dirección / Helbidea  
Avenida Basagoiti Etorbidea, 93

REFERENCIA GENERAL  
ERREFERENTZIA OROKORRA

Polígono / Poligonoa.....034  
Manzana / Etxadia.....01  
Parcela / Partzela.....007




Plano de situación general / Kokapen-orokorreko planoa



Plano de situación / Kokapen-planoa

FOTOGRAFÍAS / ARGAZKIAK



INFORMACIÓN / INFORMAZIOA

DATOS PRINCIPALES / DATU NAGUSIAK

Uso principal / Erabilera nagusia.....Residencial / Bizitegia  
Superficie de parcela (m2) / Partzelaren azalera (m2).....300,03  
Tipología edificatoria / Eraikuntzaren tipologia.....Casa / Etxea  
Nº de plantas / Solairu-kopurua .....B+2  
Estado de conservación / Kontserbazio-egoera.....Buena / Ona  
Año Construcción - Rehabilitación / Eraikuntza - Birgaikuntza Urtea .....1900  
Estilo / Estilo.....Casero / Baserria

FUENTES DE PROTECCIÓN DEL PATRIMONIO / ONDAREA BABESTEKO ITURRIAK

GV - Número de identificación / EJ - Identifikazio zenbakia.....188  
GV - Bien Calificado / EJ - Kalifikatutako Ondasuna   
GV - Bien Inventariado / EJ - Inbentariatutako Ondasuna   
 Monumento/Monumentua  Conjunto monumental / Monumento multzoa  
GV - Bien propuesto para ser Declarado / EJ - Izendatu dadin proposatutako Ondasuna.....  
GV - Bien propuesto para protección local / EJ - Tokiko babesa eduki dezan proposatutako Ondasuna.....  
GV - Otros bienes / EJ - Bestelako Ondasunak.....

PGOU / HAPO 2001  OTRAS FUENTES

OBSERVACIONES / OHARRAK

No se protege el añadido / Gehigarria ez da babesten

ORDENACIÓN / ANTOLAMENDUA

CALIFICACIÓN POR LA CAPV / EAE-KO KALIFIKAZIOA

NIVEL Y GRADO DE PROTECCIÓN / BABESAREN MAILA ETA GRADUA

Nivel 4. Protección Municipal / 4. Maila. Udal Babesa

GRADO DE AFECCIÓN / GAITZ-GRADUA

Envolvente de edificio en su integridad, estructura de madera, aljibe y pila / Eraikinaren ingurutzailea bere osotasunean, zurezko egitura, uharka eta pila

GRADO DE INTERVENCIÓN / ESKU-HARTZE MAILA

2. Consolidación / Sendotzea - 3. Reforma / Berritzaeza



Casa de vecinos

073/38/001-002  
-003-004

nº de referencia en el Catálogo de Patrimonio del Plan General / Erreferentzia zk. Plan Orokorren Katalogoan

Dirección / Helbidea

Avenida Basagoiti Etorbidea,05 / Calle Bilbao Kalea, 05, 07, 09 / Calle Juan Barroeta Kalea, 01, 01B

Polígono / Poligonoa.....073

Manzana / Etxadia.....38

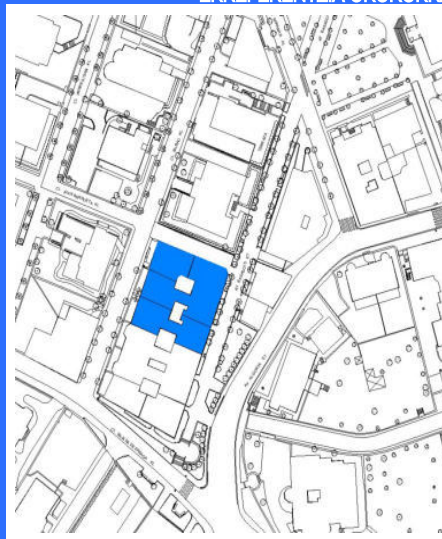
Parcela / Partzela.....001-002-003-004

REFERENCIA GENERAL

ERREFERENTZIA OROKORRA



Plano de situación general / Kokapen-orokorre planoa



Plano de situación / Kokapen-planoa

FOTOGRAFÍAS / ARGAZKIAK



INFORMACIÓN / INFORMAZIOA

DATOS PRINCIPALES / DATU NAGUSIAK

Uso principal / Erabilera nagusia.....Residencial / Bizitegia  
Superficie de parcela (m2) / Partzelaren azalera (m2).....993,79  
Tipología edificatoria / Eraikuntzaren tipologia.....Manzana cerrada / Etxe-uharte itxi  
Nº de plantas / Solairu-kopurua .....S+B+3  
Estado de conservación / Kontserbazio-egoera.....Buena / Ona  
Año Construcción - Rehabilitación / Eraikuntza - Birgaikuntza Urtea .....1910  
Estilo / Estilo.....Eclepticismo-Neovasco / Ekleptizismo- Euskal estilo berria

FUENTES DE PROTECCIÓN DEL PATRIMONIO / ONDAREA BABESTEKO ITURRIAK

GV - Número de identificación / EJ - Identifikazio zenbakia.....171  
GV - Bien Calificado / EJ - Kalifikatutako Ondasuna   
GV - Bien Inventariado / EJ - Inbentariatutako Ondasuna.....  
 Monumento/Monumentua  Conjunto monumental / Monumento multzoa  
GV - Bien propuesto para ser Declarado / EJ - Izendatu dadin proposatutako Ondasuna.....  
GV - Bien propuesto para protección local / EJ - Tokiko babesa eduki dezan proposatutako Ondasuna.....  
GV - Otros bienes / EJ - Bestelako Ondasunak.....

PGOU / HAPO 2001  OTRAS FUENTES

OBSERVACIONES / OHARRAK

DECRETO 89/2001\_22/05-BOPV N°106\_05-06-2001. CE1 DECRETO 89/2001\_22/05-BOPV N°32\_14-08-2002. CE2 DECRETO 89/2001\_22/05-BOPV N°35\_19-02-2002. CE3 DECRETO 89/2001\_22/05-BOPV N°104\_04-06-2002.

ORDENACIÓN / ANTOLAMENDUA

CALIFICACIÓN POR LA CAPV / EAE-KO KALIFIKAZIOA

Conjunto monumental: Area singularizada de Getxo ZONA B/Monumento multzoak: Getxoko eremu berezia B ZONA

NIVEL Y GRADO DE PROTECCIÓN / BABESAREN MAILA ETA GRADUA

Nivel 1. Protección Especial (según Decreto Grado 2. Protección Media) / 1. Maila. Babes Berezia (Dekretuaren arabera 2. Gradua. Babes ertaina)

GRADO DE AFECCIÓN / GAITZ-GRADUA

Según Decreto / Dekretuaren arabera

GRADO DE INTERVENCIÓN / ESKU-HARTZE MAILA

Según Decreto / Dekretuaren arabera



Firmado:

30/08/2024 12:45:15 GETXOKO UDALA - AYUNTAMIENTO DE GETXO

CSV: GET/CSV/2024/21821 vYZ2a07U1u

A pesar de no constar firmas manuscritas, este documento tiene validez legal. En la Página Web Municipal (http://www.getxo.eus/Oficina de Administración Electrónica), podrá obtener una copia auténtica de este documento en formato digital, mediante el Código Seguro de Verificación que aparece en el margen izquierdo.

Ajuri honek eskuz idatzitako sinadurik ez izan arren, legezko balioa du. Getxoko Udaltzaren web-orrialdean (http://www.getxo.eus/administrazio elektronikoko bulegoa) agiri honen benetako kopia eskuratu ahal duzu formatu digitalaren, ezkerrean ageri den egiaztapen-kode segurua erabiliz.

Dirección / Helbidea  
Avenida Ferrocarril-Trenbidea  
Etorbidea, 08

REFERENCIA GENERAL  
ERREFERENTZIA OROKORRA

Polígono / Poligonoa.....002  
Manzana / Etxadia.....68  
Parcela / Partzela.....002




Plano de situación general / Kokapen-orokorreko plana



Plano de situación / Kokapen-planoa

FOTOGRAFÍAS / ARGAZKIAK



INFORMACIÓN / INFORMAZIOA

DATOS PRINCIPALES / DATU NAGUSIAK

Uso principal / Erabilera nagusia.....Residencial / Bizitegia  
Superficie de parcela (m2) / Partzelaren azalera (m2).....941,71  
Tipología edificatoria / Eraikuntzaren tipologia.....Edificio aislado / Eraikin isolatua  
Nº de plantas / Solairu-kopurua .....S+B+2  
Estado de conservación / Kontserbazio-egoera.....Buena / Ona  
Año Construcción - Rehabilitación / Eraikuntza - Birgaikuntza Urtea .....1905  
Estilo / Estilo.....Eclepticismo-modernismo / Ekleptizismo- modernismoa

FUENTES DE PROTECCIÓN DEL PATRIMONIO / ONDAREA BABESTEKO ITURRIAK

GV - Número de identificación / EJ - Identifikazio zenbakia.....120  
GV - Bien Calificado / EJ - Kalifikatutako Ondasuna   
GV - Bien Inventariado / EJ - Inbentariatutako Ondasuna   
 Monumento/Monumentua  Conjunto monumental / Monumento multzoa  
GV - Bien propuesto para ser Declarado / EJ - Izendatu dadin proposatutako Ondasuna.....  
GV - Bien propuesto para protección local / EJ - Tokiko babesa eduki dezan proposatutako Ondasuna.....  
GV - Otros bienes / EJ - Bestelako Ondasunak.....

PGOU / HAPO 2001  OTRAS FUENTES

OBSERVACIONES / OHARRAK

DECRETO 89/2001\_22/05-BOPV Nº106\_05-06-2001. CE1 DECRETO 89/2001\_22/05-BOPV Nº32\_14-08-2002. CE2 DECRETO 89/2001\_22/05-BOPV Nº35\_19-02-2002. CE3 DECRETO 89/2001\_22/05-BOPV Nº104\_04-06-2002.

ORDENACIÓN / ANTOLAMENDUA

CALIFICACIÓN POR LA CAPV / EAE-KO KALIFIKAZIOA

Conjunto monumental: Area singularizada de Getxo ZONA B/Monumento multzoak: Getxoko eremu berezia B ZONA

NIVEL Y GRADO DE PROTECCIÓN / BABESAREN MAILA ETA GRADUA

Nivel 1. Protección Especial (según Decreto Grado 3. Protección Básica) / 1. Maila. Babes Berezia (Dekretuaren arabera 3. Gradua. Oinarritzko Babesa)

GRADO DE AFECCIÓN / GAITZ-GRADUA

Según Decreto / Dekretuaren arabera

GRADO DE INTERVENCIÓN / ESKU-HARTZE MAILA

Según Decreto / Dekretuaren arabera

Dirección / Helbidea  
**Avenida Ferrocarril-Trenbidea  
 Etorbidea, 10**

REFERENCIA GENERAL  
**ERREFERENTZIA OROKORRA**

Polígono / Poligonoa.....002  
 Manzana / Etxadia.....71  
 Parcela / Partzela.....001



Plano de situación general / Kokapen-orokorreko planoa

Plano de situación / Kokapen-planoa

**FOTOGRAFÍAS / ARGAZKIAK**



**INFORMACIÓN / INFORMAZIOA**

**DATOS PRINCIPALES / DATU NAGUSIAK**

Uso principal / Erabilera nagusia.....Residencial / Bizitegia  
 Superficie de parcela (m2) / Partzelaren azalera (m2).....851,33  
 Tipología edificatoria / Eraikuntzaren tipologia.....Edificio aislado / Eraikin isolatua  
 Nº de plantas / Solairu-kopurua .....S+B+2  
 Estado de conservación / Kontserbazio-egoera.....Buena / Ona  
 Año Construcción - Rehabilitación / Eraikuntza - Birgaikuntza Urtea .....1910  
 Estilo / Estilo.....Eclepticismo / Ekleptizismoa

**FUENTES DE PROTECCIÓN DEL PATRIMONIO / ONDAREA BABESTEKO ITURRIAK**

GV - Número de identificación / EJ - Identifikazio zenbakia.....118  
 GV - Bien Calificado / EJ - Kalifikatutako Ondasuna   
 GV - Bien Inventariado / EJ - Inbentariatutako Ondasuna.....  
 Monumento/Monumentua  Conjunto monumental / Monumento multzoa  
 GV - Bien propuesto para ser Declarado / EJ - Izendatu dadin proposatutako Ondasuna.....  
 GV - Bien propuesto para protección local / EJ - Tokiko babesa eduki dezan proposatutako Ondasuna.....  
 GV - Otros bienes / EJ - Bestelako Ondasunak.....

PGOU / HAPO 2001  OTRAS FUENTES

**OBSERVACIONES / OHARRAK**

DECRETO 89/2001\_22/05-BOPV N°106\_05-06-2001. CE1 DECRETO 89/2001\_22/05-BOPV N°32\_14-08-2002. CE2 DECRETO 89/2001\_22/05-BOPV N°35\_19-02-2002. CE3 DECRETO 89/2001\_22/05-BOPV N°104\_04-06-2002.

**ORDENACIÓN / ANTOLAMENDUA**

**CALIFICACIÓN POR LA CAPV / EAE-KO KALIFIKAZIOA**

Conjunto monumental: Area singularizada de Getxo ZONA B/Monumento multzoak: Getxoko eremu berezia B ZONA

**NIVEL Y GRADO DE PROTECCIÓN / BABESAREN MAILA ETA GRADUA**

Nivel 1. Protección Especial (según Decreto Grado 3. Protección Básica) / 1. Maila. Babes Berezia (Dekretuaren arabera 3. Gradua. Oinarritzko Babesa)

**GRADO DE AFECCIÓN / GAITZ-GRADUA**

Según Decreto / Dekretuaren arabera

**GRADO DE INTERVENCIÓN / ESKU-HARTZE MAILA**

Según Decreto / Dekretuaren arabera



Bazar Etxe

002/71/004

nº de referencia en el Catálogo de Patrimonio del Plan General / Erreferentzia zk. Plan Orokorren Katalogoan

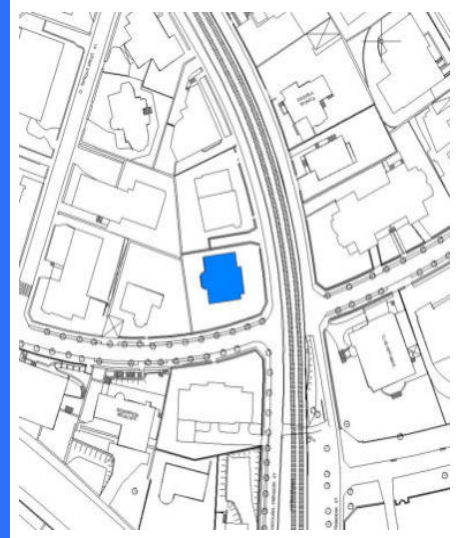
Dirección / Helbidea  
Avenida Ferrocarril-Trenbidea  
Etorbidea, 16

REFERENCIA GENERAL  
ERREFERENTZIA OROKORRA

Polígono / Poligonoa.....002  
Manzana / Etxadia.....71  
Parcela / Partzela.....004



Plano de situación general / Kokapen-orokorreko planoa



Plano de situación / Kokapen-planoa

FOTOGRAFÍAS / ARGAZKIAK



INFORMACIÓN / INFORMAZIOA

DATOS PRINCIPALES / DATU NAGUSIAK

Uso principal / Erabilera nagusia.....Residencial / Bizitegia  
Superficie de parcela (m2) / Partzelaren azalera (m2).....781,48  
Tipología edificatoria / Eraikuntzaren tipologia.....Edificio aislado / Eraikin isolatua  
Nº de plantas / Solairu-kopurua .....S+B+3  
Estado de conservación / Kontserbazio-egoera.....Buena / Ona  
Año Construcción - Rehabilitación / Eraikuntza - Birgaikuntza Urtea .....1905  
Estilo / Estilo.....Eclepticismo / Ekleptizismoa

FUENTES DE PROTECCIÓN DEL PATRIMONIO / ONDAREA BABESTEKO ITURRIAK

GV - Número de identificación / EJ - Identifikazio zenbakia.....119  
GV - Bien Calificado / EJ - Kalifikatutako Ondasuna   
GV - Bien Inventariado / EJ - Inbentariatutako Ondasuna   
 Monumento/Monumentua  Conjunto monumental / Monumento multzoa  
GV - Bien propuesto para ser Declarado / EJ - Izendatu dadin proposatutako Ondasuna.....  
GV - Bien propuesto para protección local / EJ - Tokiko babesa eduki dezan proposatutako Ondasuna.....  
GV - Otros bienes / EJ - Bestelako Ondasunak.....

PGOU / HAPO 2001  OTRAS FUENTES

OBSERVACIONES / OHARRAK

DECRETO 89/2001\_22/05-BOPV Nº106\_05-06-2001. CE1 DECRETO 89/2001\_22/05-BOPV Nº32\_14-08-2002. CE2 DECRETO 89/2001\_22/05-BOPV Nº35\_19-02-2002. CE3 DECRETO 89/2001\_22/05-BOPV Nº104\_04-06-2002.

ORDENACIÓN / ANTOLAMENDUA

CALIFICACIÓN POR LA CAPV / EAE-KO KALIFIKAZIOA

Conjunto monumental: Area singularizada de Getxo ZONA B/Monumento multzoak: Getxoko eremu berezia B ZONA

NIVEL Y GRADO DE PROTECCIÓN / BABESAREN MAILA ETA GRADUA

Nivel 1. Protección Especial (según Decreto Grado 3. Protección Básica) / 1. Maila. Babes Berezia (Dekretuaren arabera 3. Gradua. Oinarritzko Babesa)

GRADO DE AFECCIÓN / GAITZ-GRADUA

Según Decreto / Dekretuaren arabera

GRADO DE INTERVENCIÓN / ESKU-HARTZE MAILA

Según Decreto / Dekretuaren arabera



Firmado:

30/08/2024 12:45:15 GETXOKO UDALA - AYUNTAMIENTO DE GETXO

A pesar de no constar firmas manuscritas, este documento tiene validez legal. En la Página Web Municipal (http://www.getxo.eus/Oicina de Administración Electrónica), podrá obtener una copia auténtica de este documento en formato digital, mediante el Código Seguro de Verificación que aparece en el margen izquierdo.

Ajuri honek eskuz idatzitako sinadurik ez izenperik ez duen arren, legezko balioa du. Getxoko Udaltaren web-orrialdean (http://www.getxo.eus/administrazio elektronikoko bulegoa) agiri honen benetako kopia eskuratu ahal duzu formatu digitalan, ezkerrealdean ageri den egiazapen-kode segurua erabiliz.

Dirección / Helbidea  
**Avenida Ferrocarril-Trenbidea  
 Etorbidea, 19**

REFERENCIA GENERAL  
**ERREFERENTZIA OROKORRA**

Polígono / Poligonoa.....002  
 Manzana / Etxadia.....70  
 Parcela / Partzela.....006



Plano de situación general / Kokapen-orokorreko planoak



Plano de situación / Kokapen-planoak

**FOTOGRAFÍAS / ARGAZKIAK**



**INFORMACIÓN / INFORMAZIOA**

**DATOS PRINCIPALES / DATU NAGUSIAK**

Uso principal / Erabilera nagusia.....Residencial / Bizitegia  
 Superficie de parcela (m2) / Partzelaren azalera (m2).....695,52  
 Tipología edificatoria / Eraikuntzaren tipologia.....Casa / Etxea  
 Nº de plantas / Solairu-kopurua .....S+B+2  
 Estado de conservación / Kontserbazio-egoera.....Buena / Ona  
 Año Construcción - Rehabilitación / Eraikuntza - Birgaikuntza Urtea .....1910  
 Estilo / Estilo.....Influencia Inglesa / Eragin Ingelesa

**FUENTES DE PROTECCIÓN DEL PATRIMONIO / ONDAREA BABESTEKO ITURRIAK**

GV - Número de identificación / EJ - Identifikazio zenbakia.....  
 GV - Bien Calificado / EJ - Kalifikatutako Ondasuna   
 GV - Bien Inventariado / EJ - Inbentariatutako Ondasuna.....  
 Monumento/Monumentua  Conjunto monumental / Monumento multzoa  
 GV - Bien propuesto para ser Declarado / EJ - Izendatu dadin proposatutako Ondasuna.....  
 GV - Bien propuesto para protección local / EJ - Tokiko babesa eduki dezan proposatutako Ondasuna.....  
 GV - Otros bienes / EJ - Bestelako Ondasunak.....

PGOU / HAPO 2001  OTRAS FUENTES

**OBSERVACIONES / OHARRAK**

**ORDENACIÓN / ANTOLAMENDUA**

**CALIFICACIÓN POR LA CAPV / EAE-KO KALIFIKAZIOA**

**NIVEL Y GRADO DE PROTECCIÓN / BABESAREN MAILA ETA GRADUA**

Nivel 4. Protección Municipal / 4. Maila. Udal Babesa

**GRADO DE AFECCIÓN / GAITZ-GRADUA**

Envolvente de edificio en su integridad / Eraikinaren ingurutzailea bere osotasunean

**GRADO DE INTERVENCIÓN / ESKU-HARTZE MAILA**

2. Consolidación / Sendotzea - 3. Reforma / Berrizatzea



Casa de Guardeses

001/05/002

nº de referencia en el Catálogo de Patrimonio del Plan General / Erreferentzia zk. Plan Orokorren Katalogoan

Dirección / Helbidea

Avenida Las Arenas-Areeta Etorbidea, 07

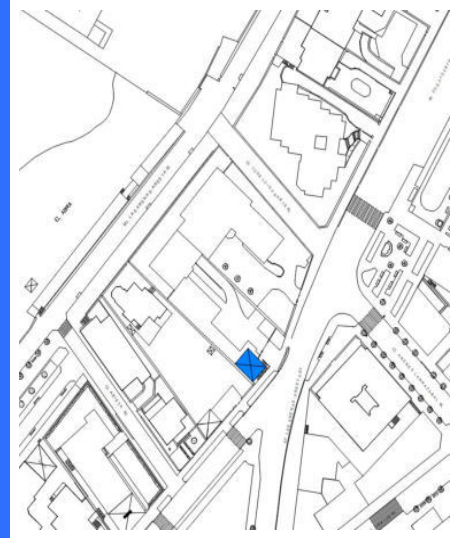
REFERENCIA GENERAL

ERREFERENTZIA OROKORRA

Polígono / Poligonoa.....001  
Manzana / Etxadia.....05  
Parcela / Partzela.....002



Plano de situación general / Kokapen-orokorreko planoa



Plano de situación / Kokapen-planoa

FOTOGRAFÍAS / ARGAZKIAK



INFORMACIÓN / INFORMAZIOA

DATOS PRINCIPALES / DATU NAGUSIAK

Uso principal / Erabilera nagusia.....Terciario / Hirugarren sektorea  
Superficie de parcela (m2) / Partzelaren azalera (m2).....1.255,54  
Tipología edificatoria / Eraikuntzaren tipologia.....Edificio aislado / Eraikin isolatua  
Nº de plantas / Solairu-kopurua .....B+1  
Estado de conservación / Kontserbazio-egoera.....Buena / Ona  
Año Construcción - Rehabilitación / Eraikuntza - Birgaikuntza Urtea .....1994  
Estilo / Estilo.....

FUENTES DE PROTECCIÓN DEL PATRIMONIO / ONDAREA BABESTEKO ITURRIAK

GV - Número de identificación / EJ - Identifikazio zenbakia.....289  
GV - Bien Calificado / EJ - Kalifikatutako Ondasuna   
GV - Bien Inventariado / EJ - Inbentariatutako Ondasuna   
 Monumento/Monumentua  Conjunto monumental / Monumento multzoa  
GV - Bien propuesto para ser Declarado / EJ - Izendatu dadin proposatutako Ondasuna.....  
GV - Bien propuesto para protección local / EJ - Tokiko babesa eduki dezan proposatutako Ondasuna.....  
GV - Otros bienes / EJ - Bestelako Ondasunak.....

PGOU / HAPO 2001  OTRAS FUENTES

OBSERVACIONES / OHARRAK

DECRETO 89/2001\_22/05-BOPV Nº106\_05-06-2001. CE1 DECRETO 89/2001\_22/05-BOPV Nº32\_14-08-2002. CE2 DECRETO 89/2001\_22/05-BOPV Nº35\_19-02-2002. CE3 DECRETO 89/2001\_22/05-BOPV Nº104\_04-06-2002.

ORDENACIÓN / ANTOLAMENDUA

CALIFICACIÓN POR LA CAPV / EAE-KO KALIFIKAZIOA

Conjunto monumental: Area singularizada de Getxo ZONA B/Monumento multzoak: Getxoko eremu berezia B ZONA

NIVEL Y GRADO DE PROTECCIÓN / BABESAREN MAILA ETA GRADUA

Nivel 1. Protección Especial (según Decreto Grado 3. Protección Básica) / 1. Maila. Babes Berezia (Dekretuaren arabera 3. Gradua. Oinarritzko Babesa)

GRADO DE AFECCIÓN / GAITZ-GRADUA

Según Decreto / Dekretuaren arabera

GRADO DE INTERVENCIÓN / ESKU-HARTZE MAILA

Según Decreto / Dekretuaren arabera



Avenida Las Arenas-Areeta Etorbidea, 10

068/10/001

nº de referencia en el Catálogo de Patrimonio del Plan General / Erreferentzia zk. Plan Orokorren Katalogoan

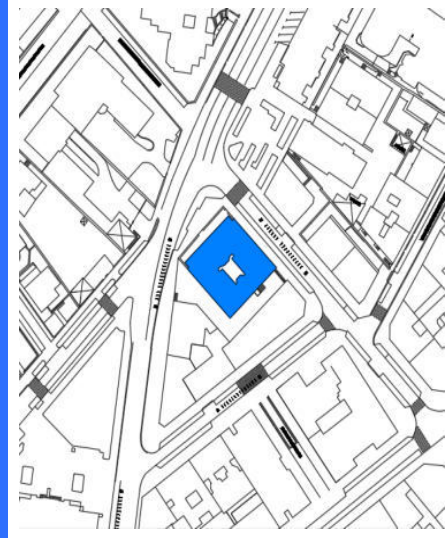
Dirección / Helbidea

Avenida Las Arenas-Areeta Etorbidea, 10

REFERENCIA GENERAL

ERREFERENTZIA OROKORRA

Polígono / Poligonoa.....068  
Manzana / Etxadia.....10  
Parcela / Partzela.....001



Plano de situación general / Kokapen-orokorreko planoa

Plano de situación / Kokapen-planoa

FOTOGRAFÍAS / ARGAZKIAK



INFORMACIÓN / INFORMAZIOA

DATOS PRINCIPALES / DATU NAGUSIAK

Uso principal / Erabilera nagusia.....Residencial / Bizitegia  
Superficie de parcela (m2) / Partzelaren azalera (m2).....978,87  
Tipología edificatoria / Eraikuntzaren tipologia.....Bloque cerrado / Bloke itxia  
Nº de plantas / Solairu-kopurua .....S+B+5  
Estado de conservación / Kontserbazio-egoera.....Buena / Ona  
Año Construcción - Rehabilitación / Eraikuntza - Birgaikuntza Urtea .....1920  
Estilo / Estilo.....Neo-barroco / Barroko berria

FUENTES DE PROTECCIÓN DEL PATRIMONIO / ONDAREA BABESTEKO ITURRIAK

GV - Número de identificación / EJ - Identifikazio zenbakia.....016  
GV - Bien Calificado / EJ - Kalifikatutako Ondasuna   
GV - Bien Inventariado / EJ - Inbentariatutako Ondasuna.....  
 Monumento/Monumentua  Conjunto monumental / Monumento multzoa  
GV - Bien propuesto para ser Declarado / EJ - Izendatu dadin proposatutako Ondasuna.....  
GV - Bien propuesto para protección local / EJ - Tokiko babesa eduki dezan proposatutako Ondasuna.....  
GV - Otros bienes / EJ - Bestelako Ondasunak.....

PGOU / HAPO 2001  OTRAS FUENTES

OBSERVACIONES / OHARRAK

ORDENACIÓN / ANTOLAMENDUA

CALIFICACIÓN POR LA CAPV / EAE-KO KALIFIKAZIOA

NIVEL Y GRADO DE PROTECCIÓN / BABESAREN MAILA ETA GRADUA

Nivel 3. Protección Básica / 3. Maila. Oinarrizko Babesa

GRADO DE AFECCIÓN / GAITZ-GRADUA

Envolvente de edificio en su integridad, portal y escalera comunitaria / Eraikinaren ingurutzailea bere osotasunean, atari eta atariko eskailera

GRADO DE INTERVENCIÓN / ESKU-HARTZE MAILA

1. Restauración conservadora / Zaharberitze kontserbatzailea



Dirección / Helbidea  
Avenida Leioa Etorbidea, 01A, 01B

REFERENCIA GENERAL  
ERREFERENTZIA OROKORRA

Polígono / Poligonoa.....002  
Manzana / Etxadia.....53  
Parcela / Partzela.....008



Plano de situación general / Kokapen-orokorreko planoa



Plano de situación / Kokapen-planoa

FOTOGRAFÍAS / ARGAZKIAK



INFORMACIÓN / INFORMAZIOA

DATOS PRINCIPALES / DATU NAGUSIAK

Uso principal / Erabilera nagusia.....Residencial / Bizitegia  
Superficie de parcela (m2) / Partzelaren azalera (m2).....586,65  
Tipología edificatoria / Eraikuntzaren tipologia.....Bloque abierto / bloke irekia  
Nº de plantas / Solairu-kopurua .....B+4  
Estado de conservación / Kontserbazio-egoera.....Buena / Ona  
Año Construcción - Rehabilitación / Eraikuntza - Birgaikuntza Urtea .....1905  
Estilo / Estilo.....Eclepticismo-Nevasco / Ekleptizismo- Euskal estilo berria

FUENTES DE PROTECCIÓN DEL PATRIMONIO / ONDAREA BABESTEKO ITURRIAK

GV - Número de identificación / EJ - Identifikazio zenbakia.....101  
GV - Bien Calificado / EJ - Kalifikatutako Ondasuna   
GV - Bien Inventariado / EJ - Inbentariatutako Ondasuna   
 Monumento/Monumentua  Conjunto monumental / Monumento multzoa  
GV - Bien propuesto para ser Declarado / EJ - Izendatu dadin proposatutako Ondasuna.....  
GV - Bien propuesto para protección local / EJ - Tokiko babesa eduki dezan proposatutako Ondasuna.....  
GV - Otros bienes / EJ - Bestelako Ondasunak.....

PGOU / HAPO 2001  OTRAS FUENTES

OBSERVACIONES / OHARRAK

DECRETO 89/2001\_22/05-BOPV Nº106\_05-06-2001. CE1 DECRETO 89/2001\_22/05-BOPV Nº32\_14-08-2002. CE2 DECRETO 89/2001\_22/05-BOPV Nº35\_19-02-2002. CE3 DECRETO 89/2001\_22/05-BOPV Nº104\_04-06-2002.

ORDENACIÓN / ANTOLAMENDUA

CALIFICACIÓN POR LA CAPV / EAE-KO KALIFIKAZIOA

Conjunto monumental: Area singularizada de Getxo ZONA B/Monumento multzoak: Getxoko eremu berezia B ZONA

NIVEL Y GRADO DE PROTECCIÓN / BABESAREN MAILA ETA GRADUA

Nivel 1. Protección Especial (según Decreto Grado 2. Protección Media) / 1. Maila. Babes Berezia (Dekretuaren arabera 2. Gradua. Babes ertaina)

GRADO DE AFECCIÓN / GAITZ-GRADUA

Según Decreto / Dekretuaren arabera

GRADO DE INTERVENCIÓN / ESKU-HARTZE MAILA

Según Decreto / Dekretuaren arabera



Avenida Leioa Etorbidea, 03 / Calle Los Tilos Kalea, 02

002/61/001

nº de referencia en el Catálogo de Patrimonio del Plan General / Erreferentzia zk. Plan Orokorren Katalogoan

Dirección / Helbidea  
Avenida Leioa Etorbidea, 03 / Calle  
Los Tilos Kalea, 02

REFERENCIA GENERAL  
ERREFERENTZIA OROKORRA

Polígono / Poligonoa.....002  
Manzana / Etxadia.....61  
Parcela / Partzela.....001



Plano de situación general / Kokapen-orokorreko planoa

Plano de situación / Kokapen-planoa

FOTOGRAFÍAS / ARGAZKIAK



INFORMACIÓN / INFORMAZIOA

DATOS PRINCIPALES / DATU NAGUSIAK

Uso principal / Erabilera nagusia.....Residencial / Bizitegia  
Superficie de parcela (m2) / Partzelaren azalera (m2).....2979,49  
Tipología edificatoria / Eraikuntzaren tipologia.....Bloque abierto / bloke irekia  
Nº de plantas / Solairu-kopurua .....B+4  
Estado de conservación / Kontserbazio-egoera.....Buena / Ona  
Año Construcción - Rehabilitación / Eraikuntza - Birgaikuntza Urtea .....1969  
Estilo / Estilo.....

FUENTES DE PROTECCIÓN DEL PATRIMONIO / ONDAREA BABESTEKO ITURRIAK

GV - Número de identificación / EJ - Identifikazio zenbakia.....  
GV - Bien Calificado / EJ - Kalifikatutako Ondasuna   
GV - Bien Inventariado / EJ - Inbentariatutako Ondasuna.....  
 Monumento/Monumentua  Conjunto monumental / Monumento multzoa  
GV - Bien propuesto para ser Declarado / EJ - Izendatu dadin proposatutako Ondasuna.....  
GV - Bien propuesto para protección local / EJ - Tokiko babesa eduki dezan proposatutako Ondasuna.....  
GV - Otros bienes / EJ - Bestelako Ondasunak.....

PGOU / HAPO 2001  OTRAS FUENTES

OBSERVACIONES / OHARRAK

ORDENACIÓN / ANTOLAMENDUA

CALIFICACIÓN POR LA CAPV / EAE-KO KALIFIKAZIOA

NIVEL Y GRADO DE PROTECCIÓN / BABESAREN MAILA ETA GRADUA

Nivel 4. Protección Municipal / 4. Maila. Udal Babesa

GRADO DE AFECCIÓN / GAITZ-GRADUA

Envolvente de edificio en su integridad, portal y escalera comunitaria / Eraikinaren ingurutzailea bere osotasunean, atari eta atariko eskailera

GRADO DE INTERVENCIÓN / ESKU-HARTZE MAILA

2. Consolidación / Sendotzea - 3. Reforma / Berriztatzea



Senditzuegi

002/69/001

nº de referencia en el Catálogo de Patrimonio del Plan General / Erreferentzia zk. Plan Orokorren Katalogoan

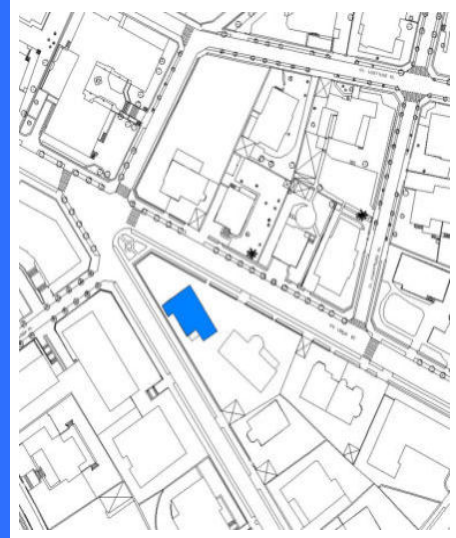
Dirección / Helbidea  
Avenida Leioa Etorbidea, 10

REFERENCIA GENERAL  
ERREFERENTZIA OROKORRA

Polígono / Poligonoa.....002  
Manzana / Etxadia.....69  
Parcela / Partzela.....001



Plano de situación general / Kokapen-orokorreko planoa



Plano de situación / Kokapen-planoa

FOTOGRAFÍAS / ARGAZKIAK



INFORMACIÓN / INFORMAZIOA

DATOS PRINCIPALES / DATU NAGUSIAK

Uso principal / Erabilera nagusia.....Residencial / Bizitegia  
Superficie de parcela (m2) / Partzelaren azalera (m2).....727,70  
Tipología edificatoria / Eraikuntzaren tipologia.....Casa unifamiliar / Familia bakarreko etxe  
Nº de plantas / Solairu-kopurua .....S+B+2  
Estado de conservación / Kontserbazio-egoera.....Buena / Ona  
Año Construcción - Rehabilitación / Eraikuntza - Birgaikuntza Urtea .....1910  
Estilo / Estilo.....Eclepticismo / Ekleptizismoa

FUENTES DE PROTECCIÓN DEL PATRIMONIO / ONDAREA BABESTEKO ITURRIAK

GV - Número de identificación / EJ - Identifikazio zenbakia.....121  
GV - Bien Calificado / EJ - Kalifikatutako Ondasuna   
GV - Bien Inventariado / EJ - Inbentariatutako Ondasuna   
 Monumento/Monumentua  Conjunto monumental / Monumento multzoa  
GV - Bien propuesto para ser Declarado / EJ - Izendatu dadin proposatutako Ondasuna.....  
GV - Bien propuesto para protección local / EJ - Tokiko babesa eduki dezan proposatutako Ondasuna.....  
GV - Otros bienes / EJ - Bestelako Ondasunak.....

PGOU / HAPO 2001  OTRAS FUENTES

OBSERVACIONES / OHARRAK

DECRETO 89/2001\_22/05-BOPV Nº106\_05-06-2001. CE1 DECRETO 89/2001\_22/05-BOPV Nº32\_14-08-2002. CE2 DECRETO 89/2001\_22/05-BOPV Nº35\_19-02-2002. CE3 DECRETO 89/2001\_22/05-BOPV Nº104\_04-06-2002.

ORDENACIÓN / ANTOLAMENDUA

CALIFICACIÓN POR LA CAPV / EAE-KO KALIFIKAZIOA

Conjunto monumental: Area singularizada de Getxo ZONA B/Monumento multzoak: Getxoko eremu berezia B ZONA

NIVEL Y GRADO DE PROTECCIÓN / BABESAREN MAILA ETA GRADUA

Nivel 1. Protección Especial (según Decreto Grado 2. Protección Media) / 1. Maila. Babes Berezia (Dekretuaren arabera 2. Gradua. Babes ertaina)

GRADO DE AFECCIÓN / GAITZ-GRADUA

Según Decreto / Dekretuaren arabera

GRADO DE INTERVENCIÓN / ESKU-HARTZE MAILA

Según Decreto / Dekretuaren arabera



Casa doble de la Viuda de Longa

002/69/003-004

nº de referencia en el Catálogo de Patrimonio del Plan General / Erreferentzia zk. Plan Orokorren Katalogoan

Dirección / Helbidea  
Avenida Leioa Etorbidea, 14A y 14B

REFERENCIA GENERAL  
ERREFERENTZIA OROKORRA

Polígono / Poligonoa.....002  
Manzana / Etxadia.....69  
Parcela / Partzela.....003-004



Plano de situación general / Kokapen-orokorreko planoak



Plano de situación / Kokapen-planoak

### FOTOGRAFÍAS / ARGAZKIAK



### INFORMACIÓN / INFORMAZIOA

#### DATOS PRINCIPALES / DATU NAGUSIAK

Uso principal / Erabilera nagusia.....Residencial / Bizitegia  
Superficie de parcela (m2) / Partzelaren azalera (m2).....940,72  
Tipología edificatoria / Eraikuntzaren tipologia.....Casa bifamiliar / Bi bizitzako etxe  
Nº de plantas / Solairu-kopurua .....S+B+2  
Estado de conservación / Kontserbazio-egoera.....Buena / Ona  
Año Construcción - Rehabilitación / Eraikuntza - Birgaikuntza Urtea .....1910  
Estilo / Estilo.....Ecléctico / Eklektizismoa

#### FUENTES DE PROTECCIÓN DEL PATRIMONIO / ONDAREA BABESTEKO ITURRIAK

GV - Número de identificación / EJ - Identifikazio zenbakia.....122  
GV - Bien Calificado / EJ - Kalifikatutako Ondasuna.....  
GV - Bien Inventariado / EJ - Inbentariatutako Ondasuna.....  
 Monumento/Monumentua  Conjunto monumental / Monumento multzoa  
GV - Bien propuesto para ser Declarado / EJ - Izendatu dadin proposatutako Ondasuna.....  
GV - Bien propuesto para protección local / EJ - Tokiko babesa eduki dezan proposatutako Ondasuna.....  
GV - Otros bienes / EJ - Bestelako Ondasunak.....

PGOU / HAPO 2001  OTRAS FUENTES

#### OBSERVACIONES / OHARRAK

DECRETO 89/2001\_22/05-BOPV N°106\_05-06-2001. CE1 DECRETO 89/2001\_22/05-BOPV N°32\_14-08-2002. CE2 DECRETO 89/2001\_22/05-BOPV N°35\_19-02-2002. CE3 DECRETO 89/2001\_22/05-BOPV N°104\_04-06-2002.

### ORDENACIÓN / ANTOLAMENDUA

#### CALIFICACIÓN POR LA CAPV / EAE-KO KALIFIKAZIOA

Conjunto monumental: Area singularizada de Getxo ZONA B/Monumento multzoak: Getxoko eremu berezia B ZONA

#### NIVEL Y GRADO DE PROTECCIÓN / BABESAREN MAILA ETA GRADUA

Nivel 1. Protección Especial (según Decreto Grado 3. Protección Básica) / 1. Maila. Babes Berezia (Dekretuaren arabera 3. Gradua. Oinarritzko Babesa)

#### GRADO DE AFECCIÓN / GAITZ-GRADUA

Según Decreto / Dekretuaren arabera

#### GRADO DE INTERVENCIÓN / ESKU-HARTZE MAILA

Según Decreto / Dekretuaren arabera



Etxetu

002/64/001

nº de referencia en el Catálogo de Patrimonio del Plan General / Erreferentzia zk. Plan Orokorren Katalogoan

Dirección / Helbidea  
Avenida Leioa Etorbidea, 15

REFERENCIA GENERAL  
ERREFERENTZIA OROKORRA

Polígono / Poligonoa.....002  
Manzana / Etxadia.....64  
Parcela / Partzela.....001



Plano de situación general / Kokapen-orokorreko planoa



Plano de situación / Kokapen-planoa

FOTOGRAFÍAS / ARGAZKIAK



INFORMACIÓN / INFORMAZIOA

DATOS PRINCIPALES / DATU NAGUSIAK

Uso principal / Erabilera nagusia.....Residencial / Bizitegia  
Superficie de parcela (m2) / Partzelaren azalera (m2).....1.564,46  
Tipología edificatoria / Eraikuntzaren tipologia.....Casa unifamiliar / Familia bakarreko etxe  
Nº de plantas / Solairu-kopurua .....S+B+2  
Estado de conservación / Kontserbazio-egoera.....Buena / Ona  
Año Construcción - Rehabilitación / Eraikuntza - Birgaikuntza Urtea .....1920  
Estilo / Estilo.....Eclepticismo-Neovasco / Ekleptizismo- Euskal estilo berria

FUENTES DE PROTECCIÓN DEL PATRIMONIO / ONDAREA BABESTEKO ITURRIAK

GV - Número de identificación / EJ - Identifikazio zenbakia.....123  
GV - Bien Calificado / EJ - Kalifikatutako Ondasuna   
GV - Bien Inventariado / EJ - Inbentariatutako Ondasuna   
 Monumento/Monumentua  Conjunto monumental / Monumento multzoa  
GV - Bien propuesto para ser Declarado / EJ - Izendatu dadin proposatutako Ondasuna.....  
GV - Bien propuesto para protección local / EJ - Tokiko babesa eduki dezan proposatutako Ondasuna.....  
GV - Otros bienes / EJ - Bestelako Ondasunak.....

PGOU / HAPO 2001  OTRAS FUENTES

OBSERVACIONES / OHARRAK

DECRETO 89/2001\_22/05-BOPV Nº106\_05-06-2001. CE1 DECRETO 89/2001\_22/05-BOPV Nº32\_14-08-2002. CE2 DECRETO 89/2001\_22/05-BOPV Nº35\_19-02-2002. CE3 DECRETO 89/2001\_22/05-BOPV Nº104\_04-06-2002. Afectada por Actuación de Dotación AD-R34 Zuzkidura iarduketak eragindakoa

ORDENACIÓN / ANTOLAMENDUA

CALIFICACIÓN POR LA CAPV / EAE-KO KALIFIKAZIOA

Conjunto monumental: Area singularizada de Getxo ZONA B/Monumento multzoak: Getxoko eremu berezia B ZONA

NIVEL Y GRADO DE PROTECCIÓN / BABESAREN MAILA ETA GRADUA

Nivel 1. Protección Especial (según Decreto Grado 3. Protección Básica) / 1. Maila. Babes Berezia (Dekretuaren arabera 3. Gradua. Oinarritzko Babesa)

GRADO DE AFECCIÓN / GAITZ-GRADUA

Según Decreto / Dekretuaren arabera

GRADO DE INTERVENCIÓN / ESKU-HARTZE MAILA

Según Decreto / Dekretuaren arabera



Firmado:

30/08/2024 12:45:15 GETXOKO UDALA - AYUNTAMIENTO DE GETXO

A pesar de no constar firmas manuscritas, este documento tiene validez legal. En la Página Web Municipal (http://www.getxo.eus/Oicina de Administración Electrónica), podrá obtener una copia auténtica de este documento en formato digital, mediante el Código Seguro de Verificación que aparece en el margen izquierdo. A partez ez konstatu ez diren sinatzaileak, dokumentu hau legezkoa da. Getxoko Udaltzaia web-orrialdean (http://www.getxo.eus/administrazio elektronikoko bulegoa) agiri honen benetako kopia eskuratu ahal duzu formatu digitalan, ezkerreko aldean ageri den egiaztapen-kode segurua erabiliz.

CSV: GET/CSV/2024/21821 vYZ2a07U1u

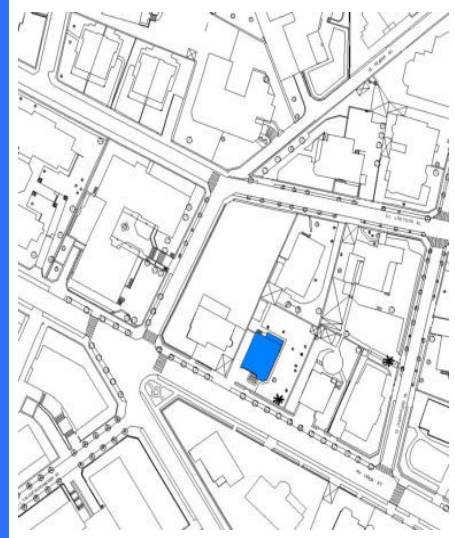
Dirección / Helbidea  
Avenida Leioa Etorbidea, 17

REFERENCIA GENERAL  
ERREFERENTZIA OROKORRA

Polígono / Poligonoa.....002  
Manzana / Etxadia.....64  
Parcela / Partzela.....005



Plano de situación general / Kokapen-orokorreko planoak



Plano de situación / Kokapen-planoak

FOTOGRAFÍAS / ARGAZKIAK



INFORMACIÓN / INFORMAZIOA

DATOS PRINCIPALES / DATU NAGUSIAK

Uso principal / Erabilera nagusia.....Residencial / Bizitegia  
Superficie de parcela (m2) / Partzelaren azalera (m2).....753,50  
Tipología edificatoria / Eraikuntzaren tipologia.....Casa unifamiliar / familia bakarreko etxe  
Nº de plantas / Solairu-kopurua .....S+B+2  
Estado de conservación / Kontserbazio-egoera.....Buena / Ona  
Año Construcción - Rehabilitación / Eraikuntza - Birgaikuntza Urtea .....1920  
Estilo / Estilo.....Eclepticismo / Ekleptizismoa

FUENTES DE PROTECCIÓN DEL PATRIMONIO / ONDAREA BABESTEKO ITURRIAK

GV - Número de identificación / EJ - Identifikazio zenbakia.....124  
GV - Bien Calificado / EJ - Kalifikatutako Ondasuna   
GV - Bien Inventariado / EJ - Inbentariatutako Ondasuna.....  
 Monumento/Monumentua  Conjunto monumental / Monumento multzoa  
GV - Bien propuesto para ser Declarado / EJ - Izendatu dadin proposatutako Ondasuna.....  
GV - Bien propuesto para protección local / EJ - Tokiko babesa eduki dezan proposatutako Ondasuna.....  
GV - Otros bienes / EJ - Bestelako Ondasunak.....

PGOU / HAPO 2001  OTRAS FUENTES

OBSERVACIONES / OHARRAK

DECRETO 89/2001\_22/05-BOPV N°106\_05-06-2001. CE1 DECRETO 89/2001\_22/05-BOPV N°32\_14-08-2002. CE2 DECRETO 89/2001\_22/05-BOPV N°35\_19-02-2002. CE3 DECRETO 89/2001\_22/05-BOPV N°104\_04-06-2002.

ORDENACIÓN / ANTOLAMENDUA

CALIFICACIÓN POR LA CAPV / EAE-KO KALIFIKAZIOA

Conjunto monumental: Area singularizada de Getxo ZONA B/Monumento multzoak: Getxoko eremu berezia B ZONA

NIVEL Y GRADO DE PROTECCIÓN / BABESAREN MAILA ETA GRADUA

Nivel 1. Protección Especial (según Decreto Grado 3. Protección Básica) / 1. Maila. Babes Berezia (Dekretuaren arabera 3. Gradua. Oinarritzko Babesa)

GRADO DE AFECCIÓN / GAITZ-GRADUA

Según Decreto / Dekretuaren arabera

GRADO DE INTERVENCIÓN / ESKU-HARTZE MAILA

Según Decreto / Dekretuaren arabera



Avenida Leioa Etorbidea, 19

002/64/006

nº de referencia en el Catálogo de Patrimonio del Plan General / Erreferentzia zk. Plan Orokorren Katalogoan

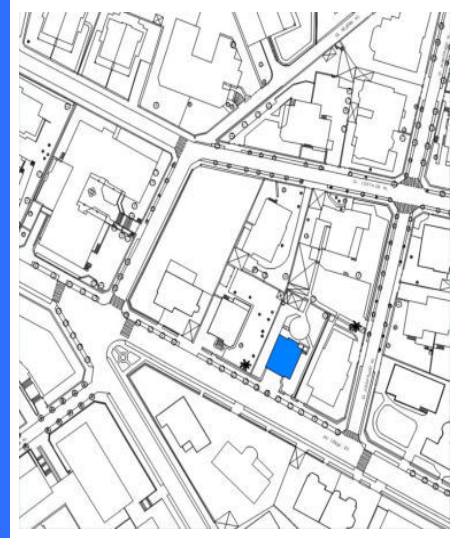
Dirección / Helbidea  
Avenida Leioa Etorbidea, 19

REFERENCIA GENERAL  
ERREFERENTZIA OROKORRA

Polígono / Poligonoa.....002  
Manzana / Etxadia.....64  
Parcela / Partzela.....006



Plano de situación general / Kokapen-orokorreko planoa



Plano de situación / Kokapen-planoa

FOTOGRAFÍAS / ARGAZKIAK



INFORMACIÓN / INFORMAZIOA

DATOS PRINCIPALES / DATU NAGUSIAK

Uso principal / Erabilera nagusia.....Residencial / Bizitegia  
Superficie de parcela (m2) / Partzelaren azalera (m2).....587,97  
Tipología edificatoria / Eraikuntzaren tipologia.....Casa / Etxea  
Nº de plantas / Solairu-kopurua .....S+B+2  
Estado de conservación / Kontserbazio-egoera.....Buena / Ona  
Año Construcción - Rehabilitación / Eraikuntza - Birgaikuntza Urtea .....1912  
Estilo / Estilo.....

FUENTES DE PROTECCIÓN DEL PATRIMONIO / ONDAREA BABESTEKO ITURRIAK

GV - Número de identificación / EJ - Identifikazio zenbakia.....274  
GV - Bien Calificado / EJ - Kalifikatutako Ondasuna   
GV - Bien Inventariado / EJ - Inbentariatutako Ondasuna   
 Monumento/Monumentua  Conjunto monumental / Monumento multzoa  
GV - Bien propuesto para ser Declarado / EJ - Izendatu dadin proposatutako Ondasuna.....  
GV - Bien propuesto para protección local / EJ - Tokiko babesa eduki dezan proposatutako Ondasuna.....  
GV - Otros bienes / EJ - Bestelako Ondasunak.....

PGOU / HAPO 2001  OTRAS FUENTES

OBSERVACIONES / OHARRAK

DECRETO 89/2001\_22/05-BOPV Nº106\_05-06-2001. CE1 DECRETO 89/2001\_22/05-BOPV Nº32\_14-08-2002. CE2 DECRETO 89/2001\_22/05-BOPV Nº35\_19-02-2002. CE3 DECRETO 89/2001\_22/05-BOPV Nº104\_04-06-2002.

ORDENACIÓN / ANTOLAMENDUA

CALIFICACIÓN POR LA CAPV / EAE-KO KALIFIKAZIOA

Conjunto monumental: Area singularizada de Getxo ZONA B/Monumento multzoak: Getxoko eremu berezia B ZONA

NIVEL Y GRADO DE PROTECCIÓN / BABESAREN MAILA ETA GRADUA

Nivel 1. Protección Especial (según Decreto Grado 3. Protección Básica) / 1. Maila. Babes Berezia (Dekretuaren arabera 3. Gradua. Oinarritzko Babesa)

GRADO DE AFECCIÓN / GAITZ-GRADUA

Según Decreto / Dekretuaren arabera

GRADO DE INTERVENCIÓN / ESKU-HARTZE MAILA

Según Decreto / Dekretuaren arabera



Avenida Leioa Etorbidea, 20

002/72/001

nº de referencia en el Catálogo de Patrimonio del Plan General / Erreferentzia zk. Plan Orokorren Katalogoan

Dirección / Helbidea  
Avenida Leioa Etorbidea, 20

REFERENCIA GENERAL  
ERREFERENTZIA OROKORRA

Polígono / Poligonoa.....002  
Manzana / Etxadia.....72  
Parcela / Partzela.....001



Plano de situación general / Kokapen-orokorreko planoa

Plano de situación / Kokapen-planoa

FOTOGRAFÍAS / ARGAZKIAK



INFORMACIÓN / INFORMAZIOA

DATOS PRINCIPALES / DATU NAGUSIAK

Uso principal / Erabilera nagusia.....Residencial / Bizitegia  
Superficie de parcela (m2) / Partzelaren azalera (m2).....764,46  
Tipología edificatoria / Eraikuntzaren tipologia.....Casa unifamiliar / Familia bakarreko etxe  
Nº de plantas / Solairu-kopurua .....S+B+2  
Estado de conservación / Kontserbazio-egoera.....Buena / Ona  
Año Construcción - Rehabilitación / Eraikuntza - Birgaikuntza Urtea .....1910  
Estilo / Estilo.....Ecléctico / Ekleptizismoa

FUENTES DE PROTECCIÓN DEL PATRIMONIO / ONDAREA BABESTEKO ITURRIAK

GV - Número de identificación / EJ - Identifikazio zenbakia.....142  
GV - Bien Calificado / EJ - Kalifikatutako Ondasuna   
GV - Bien Inventariado / EJ - Inbentariatutako Ondasuna.....  
 Monumento/Monumentua  Conjunto monumental / Monumento multzoa  
GV - Bien propuesto para ser Declarado / EJ - Izendatu dadin proposatutako Ondasuna.....  
GV - Bien propuesto para protección local / EJ - Tokiko babesa eduki dezan proposatutako Ondasuna.....  
GV - Otros bienes / EJ - Bestelako Ondasunak.....

PGOU / HAPO 2001  OTRAS FUENTES

OBSERVACIONES / OHARRAK

DECRETO 89/2001\_22/05-BOPV N°106\_05-06-2001. CE1 DECRETO 89/2001\_22/05-BOPV N°32\_14-08-2002. CE2 DECRETO 89/2001\_22/05-BOPV N°35\_19-02-2002. CE3 DECRETO 89/2001\_22/05-BOPV N°104\_04-06-2002.

ORDENACIÓN / ANTOLAMENDUA

CALIFICACIÓN POR LA CAPV / EAE-KO KALIFIKAZIOA

Conjunto monumental: Area singularizada de Getxo ZONA B/Monumento multzoak: Getxoko eremu berezia B ZONA

NIVEL Y GRADO DE PROTECCIÓN / BABESAREN MAILA ETA GRADUA

Nivel 1. Protección Especial (según Decreto Grado 3. Protección Básica) / 1. Maila. Babes Berezia (Dekretuaren arabera 3. Gradua. Oinarritzko Babesa)

GRADO DE AFECCIÓN / GAITZ-GRADUA

Según Decreto / Dekretuaren arabera

GRADO DE INTERVENCIÓN / ESKU-HARTZE MAILA

Según Decreto / Dekretuaren arabera



Firmado:

30/08/2024 12:45:15 GETXOKO UDALA - AYUNTAMIENTO DE GETXO

A pesar de no constar firmas manuscritas, este documento tiene validez legal. En la Página Web Municipal (http://www.getxo.eus/Oficina de Administración Electrónica), podrá obtener una copia auténtica de este documento en formato digital, mediante el Código Seguro de Verificación que aparece en el margen izquierdo.

Agiari honek eskuz idatzitako sinadurik ez izenperik ez duen arren, legezko balioa du. Getxoko Udaltaren web-orrialdean (http://www.getxo.eus/administrazio elektronikoko bulegoa) agiri honen benetako kopia eskuratu ahal duzu formatu digitalaren, ezkerrealdean ageri den egiazapen-kode segurua erabiliz.

CSV: GET/CSV/2024/21821 vYZ2a07U1u





Antiguo Restaurante Jolastoki

002/74/001

nº de referencia en el Catálogo de Patrimonio del Plan General / Erreferentzia zk. Plan Orokorren Katalogoan

Dirección / Helbidea  
Avenida Leioa Etorbidea, 24

REFERENCIA GENERAL  
ERREFERENTZIA OROKORRA

Polígono / Poligonoa.....002  
Manzana / Etxadia.....74  
Parcela / Partzela.....001



Plano de situación general / Kokapen-orokorreko planoa



Plano de situación / Kokapen-planoa

FOTOGRAFÍAS / ARGAZKIAK



INFORMACIÓN / INFORMAZIOA

DATOS PRINCIPALES / DATU NAGUSIAK

Uso principal / Erabilera nagusia.....Residencial / Bizitegia  
Superficie de parcela (m2) / Partzelaren azalera (m2).....1.547,48  
Tipología edificatoria / Eraikuntzaren tipologia.....Casa unifamiliar / Familia bakarreko etxe  
Nº de plantas / Solairu-kopurua .....B+2  
Estado de conservación / Kontserbazio-egoera.....Buena / Ona  
Año Construcción - Rehabilitación / Eraikuntza - Birgaikuntza Urtea .....1920  
Estilo / Estilo.....Eclepticismo-Neovasco / Ekleptizismo- Euskal estilo berria

FUENTES DE PROTECCIÓN DEL PATRIMONIO / ONDAREA BABESTEKO ITURRIAK

GV - Número de identificación / EJ - Identifikazio zenbakia.....126  
GV - Bien Calificado / EJ - Kalifikatutako Ondasuna   
GV - Bien Inventariado / EJ - Inbentariatutako Ondasuna   
 Monumento/Monumentua  Conjunto monumental / Monumento multzoa  
GV - Bien propuesto para ser Declarado / EJ - Izendatu dadin proposatutako Ondasuna.....  
GV - Bien propuesto para protección local / EJ - Tokiko babesa eduki dezan proposatutako Ondasuna.....  
GV - Otros bienes / EJ - Bestelako Ondasunak.....

PGOU / HAPO 2001  OTRAS FUENTES

OBSERVACIONES / OHARRAK

DECRETO 89/2001\_22/05-BOPV Nº106\_05-06-2001. CE1 DECRETO 89/2001\_22/05-BOPV Nº32\_14-08-2002. CE2 DECRETO 89/2001\_22/05-BOPV Nº35\_19-02-2002. CE3 DECRETO 89/2001\_22/05-BOPV Nº104\_04-06-2002.

ORDENACIÓN / ANTOLAMENDUA

CALIFICACIÓN POR LA CAPV / EAE-KO KALIFIKAZIOA

Conjunto monumental: Area singularizada de Getxo ZONA B/Monumento multzoak: Getxoko eremu berezia B ZONA

NIVEL Y GRADO DE PROTECCIÓN / BABESAREN MAILA ETA GRADUA

Nivel 1. Protección Especial (según Decreto Grado 3. Protección Básica) / 1. Maila. Babes Berezia (Dekretuaren arabera 3. Gradua. Oinarritzko Babesa)

GRADO DE AFECCIÓN / GAITZ-GRADUA

Según Decreto / Dekretuaren arabera

GRADO DE INTERVENCIÓN / ESKU-HARTZE MAILA

Según Decreto / Dekretuaren arabera



Firmado:

30/08/2024 12:45:15 GETXOKO UDALA - AYUNTAMIENTO DE GETXO

A pesar de no constar firmas manuscritas, este documento tiene validez legal. En la Página Web Municipal (http://www.getxo.eus/Oficina de Administración Electrónica), podrá obtener una copia auténtica de este documento en formato digital, mediante el Código Seguro de Verificación que aparece en el margen izquierdo. Aqiri honek eskuz idatzitako sinadurik ez izenperik ez duen arren, legezko balioa du. Getxoko Udaltaren web-orrialdean (http://www.getxo.eus/administrazio elektronikoko bulegoa) agiri honen benetako kopia eskuratu ahal duzu formatu digitalaren, ezkerrealdean ageri den egiaztapen-kode segurua erabiliz.

CSV: GET/CSV/2024/21821 vYZ2a07U1u

Dirección / Helbidea  
Avenida Leioa Etorbidea, 25

REFERENCIA GENERAL  
ERREFERENTZIA OROKORRA

Polígono / Poligonoa.....002  
Manzana / Etxadia.....66  
Parcela / Partzela.....006



Plano de situación general / Kokapen-orokorreko planoa

Plano de situación / Kokapen-planoa

FOTOGRAFÍAS / ARGAZKIAK



INFORMACIÓN / INFORMAZIOA

DATOS PRINCIPALES / DATU NAGUSIAK

Uso principal / Erabilera nagusia.....Residencial / Bizitegia  
Superficie de parcela (m2) / Partzelaren azalera (m2).....585,06  
Tipología edificatoria / Eraikuntzaren tipologia.....Casa unifamiliar / Familia bakarreko etxe  
Nº de plantas / Solairu-kopurua .....S+B+2  
Estado de conservación / Kontserbazio-egoera.....Buena / Ona  
Año Construcción - Rehabilitación / Eraikuntza - Birgaikuntza Urtea .....1920  
Estilo / Estilo.....Eclepticismo-Neovasco / Ekleptizismo- Euskal estilo berria

FUENTES DE PROTECCIÓN DEL PATRIMONIO / ONDAREA BABESTEKO ITURRIAK

GV - Número de identificación / EJ - Identifikazio zenbakia.....127  
GV - Bien Calificado / EJ - Kalifikatutako Ondasuna   
GV - Bien Inventariado / EJ - Inbentariatutako Ondasuna.....  
 Monumento/Monumentua  Conjunto monumental / Monumento multzoa  
GV - Bien propuesto para ser Declarado / EJ - Izendatu dadin proposatutako Ondasuna.....  
GV - Bien propuesto para protección local / EJ - Tokiko babesa eduki dezan proposatutako Ondasuna.....  
GV - Otros bienes / EJ - Bestelako Ondasunak.....

PGOU / HAPO 2001  OTRAS FUENTES

OBSERVACIONES / OHARRAK

DECRETO 89/2001\_22/05-BOPV N°106\_05-06-2001. CE1 DECRETO 89/2001\_22/05-BOPV N°32\_14-08-2002. CE2 DECRETO 89/2001\_22/05-BOPV N°35\_19-02-2002. CE3 DECRETO 89/2001\_22/05-BOPV N°104\_04-06-2002.

ORDENACIÓN / ANTOLAMENDUA

CALIFICACIÓN POR LA CAPV / EAE-KO KALIFIKAZIOA

Conjunto monumental: Area singularizada de Getxo ZONA B/Monumento multzoak: Getxoko eremu berezia B ZONA

NIVEL Y GRADO DE PROTECCIÓN / BABESAREN MAILA ETA GRADUA

Nivel 1. Protección Especial (según Decreto Grado 3. Protección Básica) / 1. Maila. Babes Berezia (Dekretuaren arabera 3. Gradua. Oinarritzko Babesa)

GRADO DE AFECCIÓN / GAITZ-GRADUA

Según Decreto / Dekretuaren arabera

GRADO DE INTERVENCIÓN / ESKU-HARTZE MAILA

Según Decreto / Dekretuaren arabera



Antiguo Palomar de Jolaseta

004/11/003

nº de referencia en el Catálogo de Patrimonio del Plan General / Erreferentzia zk. Plan Orokorren Katalogoan

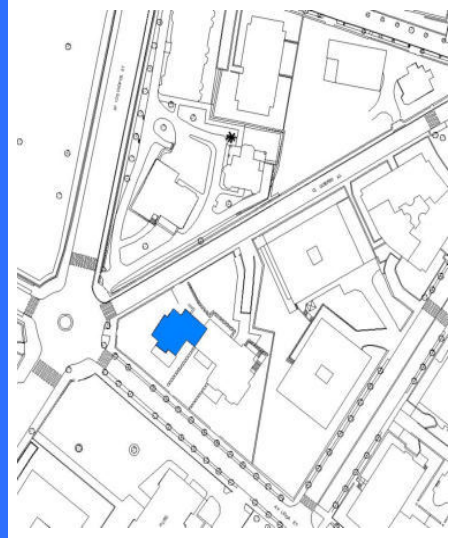
Dirección / Helbidea  
Avenida Leioa Etorbidea, 37A, 37B

REFERENCIA GENERAL  
ERREFERENTZIA OROKORRA

Polígono / Poligonoa.....004  
Manzana / Etxadia.....11  
Parcela / Partzela.....003



Plano de situación general / Kokapen-orokorreko planoa



Plano de situación / Kokapen-planoa

FOTOGRAFÍAS / ARGAZKIAK



INFORMACIÓN / INFORMAZIOA

DATOS PRINCIPALES / DATU NAGUSIAK

Uso principal / Erabilera nagusia.....Residencial / Egoitzakoa  
Superficie de parcela (m2) / Partzelaren azalera (m2).....2.424,36  
Tipología edificatoria / Eraikuntzaren tipologia.....Casa unifamiliar / Familia bakarrekoko etxe  
Nº de plantas / Solairu-kopurua .....S+B+2  
Estado de conservación / Kontserbazio-egoera.....Buena / Ona  
Año Construcción - Rehabilitación / Eraikuntza - Birgaikuntza Urtea .....1925  
Estilo / Estilo.....Eclepticismo-Nevasco / Ekleptizismo- Nevasco

FUENTES DE PROTECCIÓN DEL PATRIMONIO / ONDAREA BABESTEKO ITURRIAK

GV - Número de identificación / EJ - Identifikazio zenbakia.....130  
GV - Bien Calificado / EJ - Kalifikatutako Ondasuna   
GV - Bien Inventariado / EJ - Inbentariatutako Ondasuna   
 Monumento/Monumentua  Conjunto monumental / Monumento multzoa  
GV - Bien propuesto para ser Declarado / EJ - Izendatu dadin proposatutako Ondasuna.....  
GV - Bien propuesto para protección local / EJ - Tokiko babesa eduki dezan proposatutako Ondasuna.....  
GV - Otros bienes / EJ - Bestelako Ondasunak.....

PGOU / HAPO 2001  OTRAS FUENTES

OBSERVACIONES / OHARRAK

DECRETO 89/2001\_22/05-BOPV Nº106\_05-06-2001. CE1 DECRETO 89/2001\_22/05-BOPV Nº32\_14-08-2002. CE2 DECRETO 89/2001\_22/05-BOPV Nº35\_19-02-2002. CE3 DECRETO 89/2001\_22/05-BOPV Nº104\_04-06-2002.

ORDENACIÓN / ANTOLAMENDUA

CALIFICACIÓN POR LA CAPV / EAE-KO KALIFIKAZIOA

Conjunto monumental: Area singularizada de Getxo ZONA B/Monumento multzoak: Getxoko eremu berezia B ZONA

NIVEL Y GRADO DE PROTECCIÓN / BABESAREN MAILA ETA GRADUA

Nivel 1. Protección Especial (según Decreto Grado 3. Protección Básica) / 1. Maila. Babes Berezia (Dekretuaren arabera 3. Gradua. Oinarritzko Babesa)

GRADO DE AFECCIÓN / GAITZ-GRADUA

Según Decreto / Dekretuaren arabera

GRADO DE INTERVENCIÓN / ESKU-HARTZE MAILA

Según Decreto / Dekretuaren arabera



Avenida Los Chopos Etorbidea Etorbide, 01

002/78/005

nº de referencia en el Catálogo de Patrimonio del Plan General / Erreferentzia zk. Plan Orokorren Katalogoan

Dirección / Helbidea  
Avenida Los Chopos Etorbidea  
Etorbide, 01

REFERENCIA GENERAL  
ERREFERENTZIA OROKORRA

Polígono / Poligonoa.....002  
Manzana / Etxadia.....78  
Parcela / Partzela.....005



Plano de situación general / Kokapen-orokorreko planoa

Plano de situación / Kokapen-planoa

FOTOGRAFÍAS / ARGAZKIAK



INFORMACIÓN / INFORMAZIOA

DATOS PRINCIPALES / DATU NAGUSIAK

Uso principal / Erabilera nagusia.....Residencial / Bizitegia  
Superficie de parcela (m2) / Partzelaren azalera (m2).....1.595,66  
Tipología edificatoria / Eraikuntzaren tipologia.....Bloque abierto / bloke irekia  
Nº de plantas / Solairu-kopurua .....S+B+4  
Estado de conservación / Kontserbazio-egoera.....Buena / Ona  
Año Construcción - Rehabilitación / Eraikuntza - Birgaikuntza Urtea .....1955  
Estilo / Estilo.....

FUENTES DE PROTECCIÓN DEL PATRIMONIO / ONDAREA BABESTEKO ITURRIAK

GV - Número de identificación / EJ - Identifikazio zenbakia.....272  
GV - Bien Calificado / EJ - Kalifikatutako Ondasuna   
GV - Bien Inventariado / EJ - Inbentariatutako Ondasuna.....  
 Monumento/Monumentua  Conjunto monumental / Monumento multzoa  
GV - Bien propuesto para ser Declarado / EJ - Izendatu dadin proposatutako Ondasuna.....  
GV - Bien propuesto para protección local / EJ - Tokiko babesa eduki dezan proposatutako Ondasuna.....  
GV - Otros bienes / EJ - Bestelako Ondasunak.....

PGOU / HAPO 2001  OTRAS FUENTES

OBSERVACIONES / OHARRAK

DECRETO 89/2001\_22/05-BOPV N°106\_05-06-2001. CE1 DECRETO 89/2001\_22/05-BOPV N°32\_14-08-2002. CE2 DECRETO 89/2001\_22/05-BOPV N°35\_19-02-2002. CE3 DECRETO 89/2001\_22/05-BOPV N°104\_04-06-2002.

ORDENACIÓN / ANTOLAMENDUA

CALIFICACIÓN POR LA CAPV / EAE-KO KALIFIKAZIOA

Conjunto monumental: Area singularizada de Getxo ZONA B/Monumento multzoak: Getxoko eremu berezia B ZONA

NIVEL Y GRADO DE PROTECCIÓN / BABESAREN MAILA ETA GRADUA

Nivel 1. Protección Especial (según Decreto Grado 3. Protección Básica) / 1. Maila. Babes Berezia (Dekretuaren arabera 3. Gradua. Oinarritzko Babesa)

GRADO DE AFECCIÓN / GAITZ-GRADUA

Según Decreto / Dekretuaren arabera

GRADO DE INTERVENCIÓN / ESKU-HARTZE MAILA

Según Decreto / Dekretuaren arabera



Avenida Los Chopos Etorbidea Etorbide, 09

002/79/005

nº de referencia en el Catálogo de Patrimonio del Plan General / Erreferentzia zk. Plan Orokorren Katalogoan

Dirección / Helbidea  
Avenida Los Chopos Etorbidea  
Etorbide, 09

REFERENCIA GENERAL  
ERREFERENTZIA OROKORRA

Polígono / Poligonoa.....002  
Manzana / Etxadia.....79  
Parcela / Partzela.....005



Plano de situación general / Kokapen-orokorreko planoak



Plano de situación / Kokapen-planoak

FOTOGRAFÍAS / ARGAZKIAK



INFORMACIÓN / INFORMAZIOA

DATOS PRINCIPALES / DATU NAGUSIAK

Uso principal / Erabilera nagusia.....Residencial / Bizitegia  
Superficie de parcela (m2) / Partzelaren azalera (m2).....1.161,13  
Tipología edificatoria / Eraikuntzaren tipologia.....Edificio aislado / Eraikin isolatua  
Nº de plantas / Solairu-kopurua .....S+B+2  
Estado de conservación / Kontserbazio-egoera.....Buena / Ona  
Año Construcción - Rehabilitación / Eraikuntza - Birgaikuntza Urtea .....1915  
Estilo / Estilo.....

FUENTES DE PROTECCIÓN DEL PATRIMONIO / ONDAREA BABESTEKO ITURRIAK

GV - Número de identificación / EJ - Identifikazio zenbakia.....273  
GV - Bien Calificado / EJ - Kalifikatutako Ondasuna   
GV - Bien Inventariado / EJ - Inbentariatutako Ondasuna   
 Monumento/Monumentua  Conjunto monumental / Monumento multzoa  
GV - Bien propuesto para ser Declarado / EJ - Izendatu dadin proposatutako Ondasuna.....  
GV - Bien propuesto para protección local / EJ - Tokiko babesa eduki dezan proposatutako Ondasuna.....  
GV - Otros bienes / EJ - Bestelako Ondasunak.....

PGOU / HAPO 2001  OTRAS FUENTES

OBSERVACIONES / OHARRAK

DECRETO 89/2001\_22/05-BOPV Nº106\_05-06-2001. CE1 DECRETO 89/2001\_22/05-BOPV Nº32\_14-08-2002. CE2 DECRETO 89/2001\_22/05-BOPV Nº35\_19-02-2002. CE3 DECRETO 89/2001\_22/05-BOPV Nº104\_04-06-2002.

ORDENACIÓN / ANTOLAMENDUA

CALIFICACIÓN POR LA CAPV / EAE-KO KALIFIKAZIOA

Conjunto monumental: Area singularizada de Getxo ZONA B/Monumento multzoak: Getxoko eremu berezia B ZONA

NIVEL Y GRADO DE PROTECCIÓN / BABESAREN MAILA ETA GRADUA

Nivel 1. Protección Especial (según Decreto Grado 3. Protección Básica) / 1. Maila. Babes Berezia (Dekretuaren arabera 3. Gradua. Oinarritzko Babesa)

GRADO DE AFECCIÓN / GAITZ-GRADUA

Según Decreto / Dekretuaren arabera

GRADO DE INTERVENCIÓN / ESKU-HARTZE MAILA

Según Decreto / Dekretuaren arabera

Dirección / Helbidea  
Avenida Los Chopos Etorbidea, 02

REFERENCIA GENERAL  
ERREFERENTZIA OROKORRA

Polígono / Poligonoa.....004  
Manzana / Etxadia.....08  
Parcela / Partzela.....002



Plano de situación general / Kokapen-orokorre planoa



Plano de situación / Kokapen-planoa

FOTOGRAFÍAS / ARGAZKIAK



INFORMACIÓN / INFORMAZIOA

DATOS PRINCIPALES / DATU NAGUSIAK

Uso principal / Erabilera nagusia.....Residencial / Egoitzakoa  
Superficie de parcela (m2) / Partzelaren azalera (m2).....1.683,41  
Tipología edificatoria / Eraikuntzaren tipologia.....Edificio aislado / Eraikin isolatua  
Nº de plantas / Solairu-kopurua .....S+B+3  
Estado de conservación / Kontserbazio-egoera.....Buena / Ona  
Año Construcción - Rehabilitación / Eraikuntza - Birgaikuntza Urtea .....1910  
Estilo / Estilo.....Ecléctico / Eklektizismoa

FUENTES DE PROTECCIÓN DEL PATRIMONIO / ONDAREA BABESTEKO ITURRIAK

GV - Número de identificación / EJ - Identifikazio zenbakia.....139  
GV - Bien Calificado / EJ - Kalifikatutako Ondasuna   
GV - Bien Inventariado / EJ - Inbentariatutako Ondasuna.....  
 Monumento/Monumentua  Conjunto monumental / Monumento multzoa  
GV - Bien propuesto para ser Declarado / EJ - Izendatu dadin proposatutako Ondasuna.....  
GV - Bien propuesto para protección local / EJ - Tokiko babesa eduki dezan proposatutako Ondasuna.....  
GV - Otros bienes / EJ - Bestelako Ondasunak.....

PGOU / HAPO 2001  OTRAS FUENTES

OBSERVACIONES / OHARRAK

DECRETO 89/2001\_22/05-BOPV N°106\_05-06-2001. CE1 DECRETO 89/2001\_22/05-BOPV N°32\_14-08-2002. CE2 DECRETO 89/2001\_22/05-BOPV N°35\_19-02-2002. CE3 DECRETO 89/2001\_22/05-BOPV N°104\_04-06-2002.

ORDENACIÓN / ANTOLAMENDUA

CALIFICACIÓN POR LA CAPV / EAE-KO KALIFIKAZIOA

Conjunto monumental: Area singularizada de Getxo ZONA B/Monumento multzoak: Getxoko eremu berezia B ZONA

NIVEL Y GRADO DE PROTECCIÓN / BABESAREN MAILA ETA GRADUA

Nivel 1. Protección Especial (según Decreto Grado 3. Protección Básica) / 1. Maila. Babes Berezia (Dekretuaren arabera 3. Gradua. Oinarritzko Babesa)

GRADO DE AFECCIÓN / GAITZ-GRADUA

Según Decreto / Dekretuaren arabera

GRADO DE INTERVENCIÓN / ESKU-HARTZE MAILA

Según Decreto / Dekretuaren arabera



Bidarte

004/08/001

nº de referencia en el Catálogo de Patrimonio del Plan General / Erreferentzia zk. Plan Orokorren Katalogoan

Dirección / Helbidea  
Avenida Los Chopos Etorbidea, 04REFERENCIA GENERAL  
ERREFERENTZIA OROKORRAPolígono / Poligonoa.....004  
Manzana / Etxadia.....08  
Parcela / Partzela.....001

Plano de situación general / Kokapen-orokorreko planoak



Plano de situación / Kokapen-planoa

## FOTOGRAFÍAS / ARGAZKIAK



## INFORMACIÓN / INFORMAZIOA

## DATOS PRINCIPALES / DATU NAGUSIAK

Uso principal / Erabilera nagusia.....Residencial / Egoitzakoa  
Superficie de parcela (m2) / Partzelaren azalera (m2).....2.713,36  
Tipología edificatoria / Eraikuntzaren tipologia.....Edificio aislado / Eraikin isolatua  
Nº de plantas / Solairu-kopurua .....S+B+2  
Estado de conservación / Kontserbazio-egoera.....Buena / Ona  
Año Construcción - Rehabilitación / Eraikuntza - Birgaikuntza Urtea .....1920  
Estilo / Estilo.....Eclepticismo-Nevasco / Ekleptizismo- Nevasco

## FUENTES DE PROTECCIÓN DEL PATRIMONIO / ONDAREA BABESTEKO ITURRIAK

GV - Número de identificación / EJ - Identifikazio zenbakia.....131  
GV - Bien Calificado / EJ - Kalifikatutako Ondasuna   
GV - Bien Inventariado / EJ - Inbentariatutako Ondasuna   
 Monumento/Monumentua  Conjunto monumental / Monumento multzoa  
GV - Bien propuesto para ser Declarado / EJ - Izendatu dadin proposatutako Ondasuna.....  
GV - Bien propuesto para protección local / EJ - Tokiko babesa eduki dezan proposatutako Ondasuna.....  
GV - Otros bienes / EJ - Bestelako Ondasunak.....PGOU / HAPO 2001  OTRAS FUENTES 

## OBSERVACIONES / OHARRAK

DECRETO 89/2001\_22/05-BOPV Nº106\_05-06-2001. CE1 DECRETO 89/2001\_22/05-BOPV Nº32\_14-08-2002. CE2 DECRETO 89/2001\_22/05-BOPV Nº35\_19-02-2002. CE3 DECRETO 89/2001\_22/05-BOPV Nº104\_04-06-2002.

## ORDENACIÓN / ANTOLAMENDUA

## CALIFICACIÓN POR LA CAPV / EAE-KO KALIFIKAZIOA

Conjunto monumental: Area singularizada de Getxo ZONA B/Monumento multzoak: Getxoko eremu berezia B ZONA

## NIVEL Y GRADO DE PROTECCIÓN / BABESAREN MAILA ETA GRADUA

Nivel 1. Protección Especial (según Decreto Grado 3. Protección Básica) / 1. Maila. Babes Berezia (Dekretuaren arabera 3. Gradua. Oinarritzko Babesa)

## GRADO DE AFECCIÓN / GAITZ-GRADUA

Según Decreto / Dekretuaren arabera

## GRADO DE INTERVENCIÓN / ESKU-HARTZE MAILA

Según Decreto / Dekretuaren arabera



Avenida Los Chopos Etorbidea, 11A, 13

002/74/009-007

nº de referencia en el Catálogo de Patrimonio del Plan General / Erreferentzia zk. Plan Orokorren Katalogoan

Dirección / Helbidea

Avenida Los Chopos Etorbidea, 11A, 13

REFERENCIA GENERAL  
ERREFERENTZIA OROKORRA

Polígono / Poligonoa.....002  
Manzana / Etxadia.....74  
Parcela / Partzela.....009-007



Plano de situación general / Kokapen-orokorre planoa



Plano de situación / Kokapen-planoa

FOTOGRAFÍAS / ARGAZKIAK



INFORMACIÓN / INFORMAZIOA

DATOS PRINCIPALES / DATU NAGUSIAK

Uso principal / Erabilera nagusia.....Residencial / Bizitegia  
Superficie de parcela (m2) / Partzelaren azalera (m2).....633,20  
Tipología edificatoria / Eraikuntzaren tipologia.....Edificio aislado / Eraikin isolatua  
Nº de plantas / Solairu-kopurua .....S+B+2  
Estado de conservación / Kontserbazio-egoera.....Buena / Ona  
Año Construcción - Rehabilitación / Eraikuntza - Birgaikuntza Urtea .....1925  
Estilo / Estilo.....Eclepticismo-Neovasco / Ekleptizismo- Euskal estilo berria

FUENTES DE PROTECCIÓN DEL PATRIMONIO / ONDAREA BABESTEKO ITURRIAK

GV - Número de identificación / EJ - Identifikazio zenbakia.....137  
GV - Bien Calificado / EJ - Kalifikatutako Ondasuna   
GV - Bien Inventariado / EJ - Inbentariatutako Ondasuna.....  
 Monumento/Monumentua  Conjunto monumental / Monumento multzoa  
GV - Bien propuesto para ser Declarado / EJ - Izendatu dadin proposatutako Ondasuna.....  
GV - Bien propuesto para protección local / EJ - Tokiko babesa eduki dezan proposatutako Ondasuna.....  
GV - Otros bienes / EJ - Bestelako Ondasunak.....

PGOU / HAPO 2001  OTRAS FUENTES

OBSERVACIONES / OHARRAK

DECRETO 89/2001\_22/05-BOPV N°106\_05-06-2001. CE1 DECRETO 89/2001\_22/05-BOPV N°32\_14-08-2002. CE2 DECRETO 89/2001\_22/05-BOPV N°35\_19-02-2002. CE3 DECRETO 89/2001\_22/05-BOPV N°104\_04-06-2002.

ORDENACIÓN / ANTOLAMENDUA

CALIFICACIÓN POR LA CAPV / EAE-KO KALIFIKAZIOA

Conjunto monumental: Area singularizada de Getxo ZONA B/Monumento multzoak: Getxoko eremu berezia B ZONA

NIVEL Y GRADO DE PROTECCIÓN / BABESAREN MAILA ETA GRADUA

Nivel 1. Protección Especial (según Decreto Grado 3. Protección Básica) / 1. Maila. Babes Berezia (Dekretuaren arabera 3. Gradua. Oinarrizko Babesa)

GRADO DE AFECCIÓN / GAITZ-GRADUA

Según Decreto / Dekretuaren arabera

GRADO DE INTERVENCIÓN / ESKU-HARTZE MAILA

Según Decreto / Dekretuaren arabera



Firmado:

30/08/2024 12:45:15 GETXOKO UDALA - AYUNTAMIENTO DE GETXO

A pesar de no constar firmas manuscritas, este documento tiene validez legal. En la Página Web Municipal (http://www.getxo.eus/Oficina de Administración Electrónica), podrá obtener una copia auténtica de este documento en formato digital, mediante el Código Seguro de Verificación que aparece en el margen izquierdo.

Ajuri honek eskuz idatzitako sinadurik ez izenperik ez duen arren, legezko balioa du. Getxoko Udaltaren web-orrialdean (http://www.getxo.eus/administrazio elektronikoko bulegoa) agiri honen benetako kopia eskuratu ahal duzu formatu digitala, ezkerrean ageri den egiazapen-kode segurua erabiliz.

CSV: GET/CSV/2024/21821 vYZ2a07U1u





Palacio Figols

004/05/001

nº de referencia en el Catálogo de Patrimonio del Plan General / Erreferentzia zk. Plan Orokorren Katalogoan

Dirección / Helbidea  
Avenida Los Chopos Etorbidea, 12

REFERENCIA GENERAL  
ERREFERENTZIA OROKORRA

Polígono / Poligonoa.....004  
Manzana / Etxadia.....05  
Parcela / Partzela.....001



Plano de situación general / Kokapen-orokorreko planoak



Plano de situación / Kokapen-planoak

FOTOGRAFÍAS / ARGAZKIAK



INFORMACIÓN / INFORMAZIOA

DATOS PRINCIPALES / DATU NAGUSIAK

Uso principal / Erabilera nagusia.....Actividades económicas terciarias / Hirugarren Sektoreko Jarduera  
Superficie de parcela (m2) / Partzelaren azalera (m2).....3.206,34  
Tipología edificatoria / Eraikuntzaren tipologia.....Cementerio / Hilerría  
Nº de plantas / Solairu-kopurua .....S+B+2  
Estado de conservación / Kontserbazio-egoera.....Buena / Ona  
Año Construcción - Rehabilitación / Eraikuntza - Birgaikuntza Urtea .....1920  
Estilo / Estilo.....Historicismo / Historizismoa

FUENTES DE PROTECCIÓN DEL PATRIMONIO / ONDAREA BABESTEKO ITURRIAK

GV - Número de identificación / EJ - Identifikazio zenbakia.....221  
GV - Bien Calificado / EJ - Kalifikatutako Ondasuna   
GV - Bien Inventariado / EJ - Inbentariatutako Ondasuna   
 Monumento/Monumentua  Conjunto monumental / Monumento multzoa  
GV - Bien propuesto para ser Declarado / EJ - Izendatu dadin proposatutako Ondasuna.....  
GV - Bien propuesto para protección local / EJ - Tokiko babesa eduki dezan proposatutako Ondasuna.....  
GV - Otros bienes / EJ - Bestelako Ondasunak.....

PGOU / HAPO 2001  OTRAS FUENTES

OBSERVACIONES / OHARRAK

DECRETO 89/2001\_22/05-BOPV Nº106\_05-06-2001. CE1 DECRETO 89/2001\_22/05-BOPV Nº32\_14-08-2002. CE2 DECRETO 89/2001\_22/05-BOPV Nº35\_19-02-2002. CE3 DECRETO 89/2001\_22/05-BOPV Nº104\_04-06-2002.

ORDENACIÓN / ANTOLAMENDUA

CALIFICACIÓN POR LA CAPV / EAE-KO KALIFIKAZIOA

Conjunto monumental: Area singularizada de Getxo ZONA B/Monumento multzoak: Getxoko eremu berezia B ZONA

NIVEL Y GRADO DE PROTECCIÓN / BABESAREN MAILA ETA GRADUA

Nivel 1. Protección Especial (según Decreto Grado 3. Protección Básica) / 1. Maila. Babes Berezia (Dekretuaren arabera 3. Gradua. Oinarritzko Babesa)

GRADO DE AFECCIÓN / GAITZ-GRADUA

Según Decreto / Dekretuaren arabera

GRADO DE INTERVENCIÓN / ESKU-HARTZE MAILA

Según Decreto / Dekretuaren arabera



Firmado:

30/08/2024 12:45:15 GETXOKO UDALA - AYUNTAMIENTO DE GETXO

A pesar de no constar firmas manuscritas, este documento tiene validez legal. En la Página Web Municipal (http://www.getxo.eus/Oficina de Administración Electrónica), podrá obtener una copia auténtica de este documento en formato digital, mediante el Código Seguro de Verificación que aparece en el margen izquierdo. Agiri honek eskuz idatzitako sinadurik ez izan arren, legezko balioa du. Getxoko Udaltzaren web-orrialdean (http://www.getxo.eus/administrazio elektronikoko bulegoa) agiri honen benetako kopia eskuratu ahal duzu formatu digitalan, ezkerrean ageri den egiazapen-kode segurua erabiliz.

CSV: GET/CSV/2024/21821 vYZ2a07U1u



Casa Jolaseta

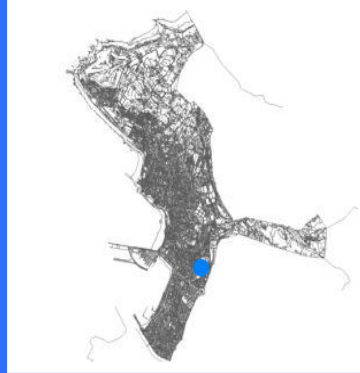
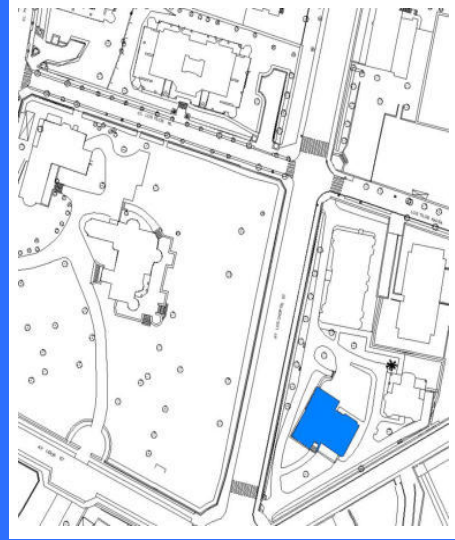
004/03/001

nº de referencia en el Catálogo de Patrimonio del Plan General / Erreferentzia zk. Plan Orokorren Katalogoan

Dirección / Helbidea  
Avenida Los Chopos Etorbidea, 14

REFERENCIA GENERAL  
ERREFERENTZIA OROKORRA

Polígono / Poligonoa.....004  
Manzana / Etxadia.....03  
Parcela / Partzela.....001



Plano de situación general / Kokapen-orokorreko planoak

Plano de situación / Kokapen-planoak

FOTOGRAFÍAS / ARGAZKIAK



INFORMACIÓN / INFORMAZIOA

DATOS PRINCIPALES / DATU NAGUSIAK

Uso principal / Erabilera nagusia..... Equipamental privado / Ekipamendu pribatua  
Superficie de parcela (m2) / Partzelaren azalera (m2)..... 4.059,58  
Tipología edificatoria / Eraikuntzaren tipologia.....Palacio / Jauregia  
Nº de plantas / Solairu-kopurua .....B+3  
Estado de conservación / Kontserbazio-egoera..... Buena / Ona  
Año Construcción - Rehabilitación / Eraikuntza - Birgaikuntza Urtea ..... 1915  
Estilo / Estilo.....Eclesiasticismo / Ekleptizismoa

FUENTES DE PROTECCIÓN DEL PATRIMONIO / ONDAREA BABESTEKO ITURRIAK

GV - Número de identificación / EJ - Identifikazio zenbakia..... 117  
GV - Bien Calificado / EJ - Kalifikatutako Ondasuna .....   
GV - Bien Inventariado / EJ - Inbentariatutako Ondasuna.....   
 Monumento/Monumentua  Conjunto monumental / Monumento multzoa  
GV - Bien propuesto para ser Declarado / EJ - Izendatu dadin proposatutako Ondasuna.....   
GV - Bien propuesto para protección local / EJ - Tokiko babesa eduki dezan proposatutako Ondasuna.....   
GV - Otros bienes / EJ - Bestelako Ondasunak.....

PGOU / HAPO 2001  OTRAS FUENTES

OBSERVACIONES / OHARRAK

DECRETO 89/2001\_22/05-BOPV N°106\_05-06-2001. CE1 DECRETO 89/2001\_22/05-BOPV N°32\_14-08-2002. CE2 DECRETO 89/2001\_22/05-BOPV N°35\_19-02-2002. CE3 DECRETO 89/2001\_22/05-BOPV N°104\_04-06-2002.

ORDENACIÓN / ANTOLAMENDUA

CALIFICACIÓN POR LA CAPV / EAE-KO KALIFIKAZIOA

Conjunto monumental: Area singularizada de Getxo ZONA B/Monumento multzoak: Getxoko eremu berezia B ZONA

NIVEL Y GRADO DE PROTECCIÓN / BABESAREN MAILA ETA GRADUA

Nivel 1. Protección Especial (según Decreto Grado 2. Protección Media) / 1. Maila. Babes Berezia (Dekretuaren arabera 2. Gradua. Babes ertaina)

GRADO DE AFECCIÓN / GAITZ-GRADUA

Según Decreto / Dekretuaren arabera

GRADO DE INTERVENCIÓN / ESKU-HARTZE MAILA

Según Decreto / Dekretuaren arabera



Firmado:

30/08/2024 12:45:15 GETXOKO UDALA - AYUNTAMIENTO DE GETXO

A pesar de no constar firmas manuscritas, este documento tiene validez legal. En la Página Web Municipal (http://www.getxo.eus/Oficina de Administración Electrónica), podrá obtener una copia auténtica de este documento en formato digital, mediante el Código Seguro de Verificación que aparece en el margen izquierdo. Agiri honek eskuz idatzitako sinadurik ez izanperik ez duen arren, legezko balioa du. Getxoko Udaltaren web-orrialdean (http://www.getxo.eus/administrazio elektronikoko bulegoa) agiri honen benetako kopia eskuratu ahal duzu formatu digitalaren, ezkerreko aldean ageri den egiaztagarri-kode segurua erabiliz.

CSV: GET/CSV/2024/21821 vYZ2a07U1u



Avenida Los Chopos Etorbidea, 15, 17

002/74/004-006

nº de referencia en el Catálogo de Patrimonio del Plan General / Erreferentzia zk. Plan Orokorren Katalogoan

Dirección / Helbidea  
Avenida Los Chopos Etorbidea, 15, 17

REFERENCIA GENERAL  
ERREFERENTZIA OROKORRA

Polígono / Poligonoa.....002  
Manzana / Etxadia.....74  
Parcela / Partzela.....004-006




Plano de situación general / Kokapen-orokorreko planoa



Plano de situación / Kokapen-planoa

FOTOGRAFÍAS / ARGAZKIAK



INFORMACIÓN / INFORMAZIOA

DATOS PRINCIPALES / DATU NAGUSIAK

Uso principal / Erabilera nagusia.....Residencial / Bizitegia  
Superficie de parcela (m2) / Partzelaren azalera (m2).....627,08  
Tipología edificatoria / Eraikuntzaren tipologia.....Casa bifamiliar / Bi bizitzako etxe  
Nº de plantas / Solairu-kopurua .....S+B+2  
Estado de conservación / Kontserbazio-egoera.....Buena / Ona  
Año Construcción - Rehabilitación / Eraikuntza - Birgaikuntza Urtea .....1910  
Estilo / Estilo.....Eclepticismo / Ekleptizismoa

FUENTES DE PROTECCIÓN DEL PATRIMONIO / ONDAREA BABESTEKO ITURRIAK

GV - Número de identificación / EJ - Identifikazio zenbakia.....  
GV - Bien Calificado / EJ - Kalifikatutako Ondasuna   
GV - Bien Inventariado / EJ - Inbentariatutako Ondasuna.....  
 Monumento/Monumentua  Conjunto monumental / Monumento multzoa  
GV - Bien propuesto para ser Declarado / EJ - Izendatu dadin proposatutako Ondasuna.....  
GV - Bien propuesto para protección local / EJ - Tokiko babesa eduki dezan proposatutako Ondasuna.....  
GV - Otros bienes / EJ - Bestelako Ondasunak.....

PGOU / HAPO 2001  OTRAS FUENTES

OBSERVACIONES / OHARRAK

La protección se refiere al edificio original. Queda exenta su ampliación mediante anexos / Babesa jatorrizko eraikinean ezarriko da. Horri gehikuntako eranskinak babesetik kanpo geratuko dira.

ORDENACIÓN / ANTOLAMENDUA

CALIFICACIÓN POR LA CAPV / EAE-KO KALIFIKAZIOA

NIVEL Y GRADO DE PROTECCIÓN / BABESAREN MAILA ETA GRADUA

Nivel 4. Protección Municipal / 4. Maila. Udal Babesa

GRADO DE AFECCIÓN / GAITZ-GRADUA

Envolvente de edificio en su integridad / Eraikinaren ingurutzalea bere osotasunean

GRADO DE INTERVENCIÓN / ESKU-HARTZE MAILA

2. Consolidación / Sendotzea - 3. Reforma / Berritzailea

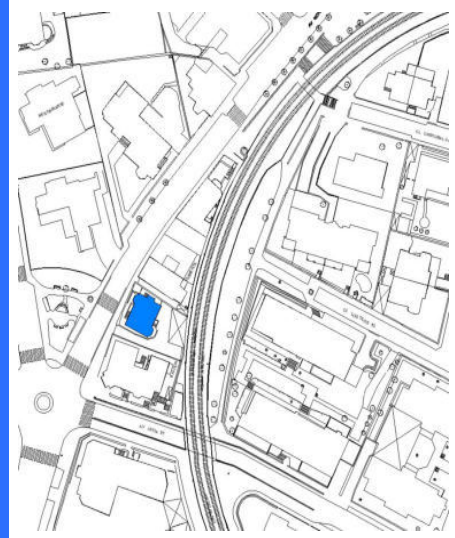
Dirección / Helbidea  
Avenida Neguri Etorbidea, 02

REFERENCIA GENERAL  
ERREFERENTZIA OROKORRA

Polígono / Poligonoa.....002  
Manzana / Etxadia.....53  
Parcela / Partzela.....007



Plano de situación general / Kokapen-orokorreko planoa



Plano de situación / Kokapen-planoa

FOTOGRAFÍAS / ARGAZKIAK



INFORMACIÓN / INFORMAZIOA

DATOS PRINCIPALES / DATU NAGUSIAK

Uso principal / Erabilera nagusia.....Residencial / Bizitegia  
Superficie de parcela (m2) / Partzelaren azalera (m2).....437,85  
Tipología edificatoria / Eraikuntzaren tipologia.....Casa unifamiliar / familia bakarreko etxe  
Nº de plantas / Solairu-kopurua .....S+SS+B+2  
Estado de conservación / Kontserbazio-egoera.....Buena / Ona  
Año Construcción - Rehabilitación / Eraikuntza - Birgaikuntza Urtea .....1915  
Estilo / Estilo.....Eclepticismo-Neovasco / Ekleptizismo- Euskal estilo berria

FUENTES DE PROTECCIÓN DEL PATRIMONIO / ONDAREA BABESTEKO ITURRIAK

GV - Número de identificación / EJ - Identifikazio zenbakia.....103  
GV - Bien Calificado / EJ - Kalifikatutako Ondasuna   
GV - Bien Inventariado / EJ - Inbentariatutako Ondasuna.....  
 Monumento/Monumentua  Conjunto monumental / Monumento multzoa  
GV - Bien propuesto para ser Declarado / EJ - Izendatu dadin proposatutako Ondasuna.....  
GV - Bien propuesto para protección local / EJ - Tokiko babesa eduki dezan proposatutako Ondasuna.....  
GV - Otros bienes / EJ - Bestelako Ondasunak.....

PGOU / HAPO 2001  OTRAS FUENTES

OBSERVACIONES / OHARRAK

DECRETO 89/2001\_22/05-BOPV N°106\_05-06-2001. CE1 DECRETO 89/2001\_22/05-BOPV N°32\_14-08-2002. CE2 DECRETO 89/2001\_22/05-BOPV N°35\_19-02-2002. CE3 DECRETO 89/2001\_22/05-BOPV N°104\_04-06-2002.

ORDENACIÓN / ANTOLAMENDUA

CALIFICACIÓN POR LA CAPV / EAE-KO KALIFIKAZIOA

Conjunto monumental: Area singularizada de Getxo ZONA B/Monumento multzoak: Getxoko eremu berezia B ZONA

NIVEL Y GRADO DE PROTECCIÓN / BABESAREN MAILA ETA GRADUA

Nivel 1. Protección Especial (según Decreto Grado 3. Protección Básica) / 1. Maila. Babes Berezia (Dekretuaren arabera 3. Gradua. Oinarritzko Babesa)

GRADO DE AFECCIÓN / GAITZ-GRADUA

Según Decreto / Dekretuaren arabera

GRADO DE INTERVENCIÓN / ESKU-HARTZE MAILA

Según Decreto / Dekretuaren arabera



Antigua Villa Felisa

002/54/004

nº de referencia en el Catálogo de Patrimonio del Plan General / Erreferentzia zk. Plan Orokorren Katalogoan

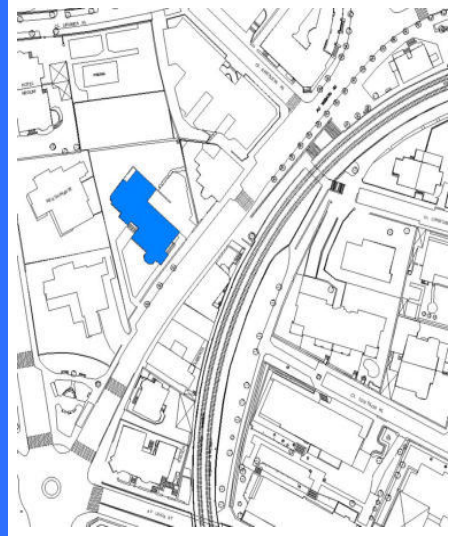
Dirección / Helbidea  
Avenida Neguri Etorbidea, 03

REFERENCIA GENERAL  
ERREFERENTZIA OROKORRA

Polígono / Poligonoa.....002  
Manzana / Etxadia.....54  
Parcela / Partzela.....004



Plano de situación general / Kokapen-orokorreko planoak



Plano de situación / Kokapen-planoak

FOTOGRAFÍAS / ARGAZKIAK



INFORMACIÓN / INFORMAZIOA

DATOS PRINCIPALES / DATU NAGUSIAK

Uso principal / Erabilera nagusia.....Residencial / Bizitegia  
Superficie de parcela (m2) / Partzelaren azalera (m2).....1.514,59  
Tipología edificatoria / Eraikuntzaren tipologia.....Casa / Etxea  
Nº de plantas / Solairu-kopurua .....S+B+3  
Estado de conservación / Kontserbazio-egoera.....Buena / Ona  
Año Construcción - Rehabilitación / Eraikuntza - Birgaikuntza Urtea .....  
Estilo / Estilo.....modernista-secesionismo vienes / viena sezesionismoa-modernismoa

FUENTES DE PROTECCIÓN DEL PATRIMONIO / ONDAREA BABESTEKO ITURRIAK

GV - Número de identificación / EJ - Identifikazio zenbakia.....104  
GV - Bien Calificado / EJ - Kalifikatutako Ondasuna   
GV - Bien Inventariado / EJ - Inbentariatutako Ondasuna.....  
 Monumento/Monumentua  Conjunto monumental / Monumento multzoa  
GV - Bien propuesto para ser Declarado / EJ - Izendatu dadin proposatutako Ondasuna.....  
GV - Bien propuesto para protección local / EJ - Tokiko babesa eduki dezan proposatutako Ondasuna.....  
GV - Otros bienes / EJ - Bestelako Ondasunak.....

PGOU / HAPO 2001  OTRAS FUENTES

OBSERVACIONES / OHARRAK

Empty box for observations

ORDENACIÓN / ANTOLAMENDUA

CALIFICACIÓN POR LA CAPV / EAE-KO KALIFIKAZIOA

Empty box for CAPV classification

NIVEL Y GRADO DE PROTECCIÓN / BABESAREN MAILA ETA GRADUA

Nivel 4. Protección Municipal / 4. Maila. Udal Babesa

GRADO DE AFECCIÓN / GAITZ-GRADUA

Envolvente de edificio en su integridad, portal y escalera comunitaria / Eraikinaren ingurutzailea bere osotasunean, atari eta atariko eskailera

GRADO DE INTERVENCIÓN / ESKU-HARTZE MAILA

2. Consolidación / Sendotzea - 3. Reforma / Berritzailea



Firmado:

30/08/2024 12:45:15 GETXOKO UDALA - AYUNTAMIENTO DE GETXO

A pesar de no constar firmas manuscritas, este documento tiene validez legal. En la Página Web Municipal (http://www.getxo.eus/Oicina de Administración Electrónica), podrá obtener una copia auténtica de este documento en formato digital, mediante el Código Seguro de Verificación que aparece en el margen izquierdo. Aqiri honek eskuz idatzitako sinadurik ez duen arren, legezko balioa du. Getxoko Udaltaren web-orrialdean (http://www.getxo.eus/administrazio elektronikoko bulegoa) aqiri honen benetako kopia eskuratu ahal duzu formatu digitalan, ezkerrean ageri den egiaztapen-kode segurua erabiliz.

CSV: GET/CSV/2024/21821 vYZ2a07U1u



Avenida Neguri Etorbidea, 04

002/53/006

nº de referencia en el Catálogo de Patrimonio del Plan General / Erreferentzia zk. Plan Orokorren Katalogoan

Dirección / Helbidea  
Avenida Neguri Etorbidea, 04

REFERENCIA GENERAL  
ERREFERENTZIA OROKORRA

Polígono / Poligonoa.....002  
Manzana / Etxadia.....53  
Parcela / Partzela.....006



Plano de situación general / Kokapen-orokorreko planoa



Plano de situación / Kokapen-planoa

FOTOGRAFÍAS / ARGAZKIAK



INFORMACIÓN / INFORMAZIOA

DATOS PRINCIPALES / DATU NAGUSIAK

Uso principal / Erabilera nagusia.....Residencial / Bizitegia  
Superficie de parcela (m2) / Partzelaren azalera (m2).....211,82  
Tipología edificatoria / Eraikuntzaren tipologia.....Casa / Etxea  
Nº de plantas / Solairu-kopurua .....B+3  
Estado de conservación / Kontserbazio-egoera.....Buena / Ona  
Año Construcción - Rehabilitación / Eraikuntza - Birgaikuntza Urtea .....1905  
Estilo / Estilo.....Eclepticismo-Neovasco / Ekleptizismo- Euskal estilo berria

FUENTES DE PROTECCIÓN DEL PATRIMONIO / ONDAREA BABESTEKO ITURRIAK

GV - Número de identificación / EJ - Identifikazio zenbakia.....288  
GV - Bien Calificado / EJ - Kalifikatutako Ondasuna   
GV - Bien Inventariado / EJ - Inbentariatutako Ondasuna.....  
 Monumento/Monumentua  Conjunto monumental / Monumento multzoa  
GV - Bien propuesto para ser Declarado / EJ - Izendatu dadin proposatutako Ondasuna.....  
GV - Bien propuesto para protección local / EJ - Tokiko babesa eduki dezan proposatutako Ondasuna.....  
GV - Otros bienes / EJ - Bestelako Ondasunak.....

PGOU / HAPO 2001  OTRAS FUENTES

OBSERVACIONES / OHARRAK

DECRETO 89/2001\_22/05-BOPV N°106\_05-06-2001. CE1 DECRETO 89/2001\_22/05-BOPV N°32\_14-08-2002. CE2 DECRETO 89/2001\_22/05-BOPV N°35\_19-02-2002. CE3 DECRETO 89/2001\_22/05-BOPV N°104\_04-06-2002.

ORDENACIÓN / ANTOLAMENDUA

CALIFICACIÓN POR LA CAPV / EAE-KO KALIFIKAZIOA

Conjunto monumental: Area singularizada de Getxo ZONA B/Monumento multzoak: Getxoko eremu berezia B ZONA

NIVEL Y GRADO DE PROTECCIÓN / BABESAREN MAILA ETA GRADUA

Nivel 1. Protección Especial (según Decreto Grado 3. Protección Básica) / 1. Maila. Babes Berezia (Dekretuaren arabera 3. Gradua. Oinarritzko Babesa)

GRADO DE AFECCIÓN / GAITZ-GRADUA

Según Decreto / Dekretuaren arabera

GRADO DE INTERVENCIÓN / ESKU-HARTZE MAILA

Según Decreto / Dekretuaren arabera



Firmado:

30/08/2024 12:45:15 GETXOKO UDALA - AYUNTAMIENTO DE GETXO

A pesar de no constar firmas manuscritas, este documento tiene validez legal. En la Página Web Municipal (http://www.getxo.eus/Oficina de Administración Electrónica), podrá obtener una copia auténtica de este documento en formato digital, mediante el Código Seguro de Verificación que aparece en el margen izquierdo. Agiri honek eskuz idatzitako sinadurik ez izenperik ez duen arren, legezko balioa du. Getxoko Udaltaren web-orrialdeitik (http://www.getxo.eus/administrazio elektronikoko bulegoa) agiri honen benetako kopia eskuratu ahal duzu formatu digitalaren, ezkerrealdean ageri den egiaztagapen-kode segurua erabiliz.

CSV: GET/CSV/2024/21821 vYZ2a07U1u



Avenida Neguri Etorbidea, 05

002/54/003

nº de referencia en el Catálogo de Patrimonio del Plan General / Erreferentzia zk. Plan Orokorren Katalogoan

Dirección / Helbidea  
Avenida Neguri Etorbidea, 05

REFERENCIA GENERAL  
ERREFERENTZIA OROKORRA

Polígono / Poligonoa.....002  
Manzana / Etxadia.....54  
Parcela / Partzela.....003



Plano de situación general / Kokapen-orokorreko planoak



Plano de situación / Kokapen-planoak

FOTOGRAFÍAS / ARGAZKIAK



INFORMACIÓN / INFORMAZIOA

DATOS PRINCIPALES / DATU NAGUSIAK

Uso principal / Erabilera nagusia.....Residencial / Bizitegia  
Superficie de parcela (m2) / Partzelaren azalera (m2).....377,79  
Tipología edificatoria / Eraikuntzaren tipologia.....Bloque abierto / bloke irekia  
Nº de plantas / Solairu-kopurua .....S+B+3  
Estado de conservación / Kontserbazio-egoera.....Buena / Ona  
Año Construcción - Rehabilitación / Eraikuntza - Birgaikuntza Urtea .....1910  
Estilo / Estilo.....

FUENTES DE PROTECCIÓN DEL PATRIMONIO / ONDAREA BABESTEKO ITURRIAK

GV - Número de identificación / EJ - Identifikazio zenbakia.....  
GV - Bien Calificado / EJ - Kalifikatutako Ondasuna   
GV - Bien Inventariado / EJ - Inbentariatutako Ondasuna.....  
 Monumento/Monumentua  Conjunto monumental / Monumento multzoa  
GV - Bien propuesto para ser Declarado / EJ - Izendatu dadin proposatutako Ondasuna.....  
GV - Bien propuesto para protección local / EJ - Tokiko babesa eduki dezan proposatutako Ondasuna.....  
GV - Otros bienes / EJ - Bestelako Ondasunak.....

PGOU / HAPO 2001  OTRAS FUENTES

OBSERVACIONES / OHARRAK

ORDENACIÓN / ANTOLAMENDUA

CALIFICACIÓN POR LA CAPV / EAE-KO KALIFIKAZIOA

NIVEL Y GRADO DE PROTECCIÓN / BABESAREN MAILA ETA GRADUA

Nivel 4. Protección Municipal / 4. Maila. Udal Babesa

GRADO DE AFECCIÓN / GAITZ-GRADUA

Envolvente de edificio en su integridad / Eraikinaren ingurutzailea bere osotasunean

GRADO DE INTERVENCIÓN / ESKU-HARTZE MAILA

2. Consolidación / Sendotzea - 3. Reforma / Berriztatzea



Avenida Neguri Etorbidea, 08, 12

002/53/004-003

nº de referencia en el Catálogo de Patrimonio del Plan General / Erreferentzia zk. Plan Orokorren Katalogoan

Dirección / Helbidea  
Avenida Neguri Etorbidea, 08, 12

REFERENCIA GENERAL  
ERREFERENTZIA OROKORRA

Polígono / Poligonoa.....002  
Manzana / Etxadia.....53  
Parcela / Partzela.....004-003



Plano de situación general / Kokapen-orokorreko plano



Plano de situación / Kokapen-plano

FOTOGRAFÍAS / ARGAZKIAK



INFORMACIÓN / INFORMAZIOA

DATOS PRINCIPALES / DATU NAGUSIAK

Uso principal / Erabilera nagusia.....Residencial / Bizitegia  
Superficie de parcela (m2) / Partzelaren azalera (m2).....252,02  
Tipología edificatoria / Eraikuntzaren tipologia.....Casa / Etxea  
Nº de plantas / Solairu-kopurua .....S+B+3  
Estado de conservación / Kontserbazio-egoera.....Buena / Ona  
Año Construcción - Rehabilitación / Eraikuntza - Birgaikuntza Urtea .....1910  
Estilo / Estilo.....Eclepticismo-Neovasco / Ekleptizismo- Euskal estilo berria

FUENTES DE PROTECCIÓN DEL PATRIMONIO / ONDAREA BABESTEKO ITURRIAK

GV - Número de identificación / EJ - Identifikazio zenbakia.....287  
GV - Bien Calificado / EJ - Kalifikatutako Ondasuna   
GV - Bien Inventariado / EJ - Inbentariatutako Ondasuna.....  
 Monumento/Monumentua  Conjunto monumental / Monumento multzoa  
GV - Bien propuesto para ser Declarado / EJ - Izendatu dadin proposatutako Ondasuna.....  
GV - Bien propuesto para protección local / EJ - Tokiko babesa eduki dezan proposatutako Ondasuna.....  
GV - Otros bienes / EJ - Bestelako Ondasunak.....

PGOU / HAPO 2001  OTRAS FUENTES

OBSERVACIONES / OHARRAK

DECRETO 89/2001\_22/05-BOPV N°106\_05-06-2001. CE1 DECRETO 89/2001\_22/05-BOPV N°32\_14-08-2002. CE2 DECRETO 89/2001\_22/05-BOPV N°35\_19-02-2002. CE3 DECRETO 89/2001\_22/05-BOPV N°104\_04-06-2002.

ORDENACIÓN / ANTOLAMENDUA

CALIFICACIÓN POR LA CAPV / EAE-KO KALIFIKAZIOA

Conjunto monumental: Area singularizada de Getxo ZONA B/Monumento multzoak: Getxoko eremu berezia B ZONA

NIVEL Y GRADO DE PROTECCIÓN / BABESAREN MAILA ETA GRADUA

Nivel 1. Protección Especial (según Decreto Grado 3. Protección Básica) / 1. Maila. Babes Berezia (Dekretuaren arabera 3. Gradua. Oinarritzko Babesa)

GRADO DE AFECCIÓN / GAITZ-GRADUA

Según Decreto / Dekretuaren arabera

GRADO DE INTERVENCIÓN / ESKU-HARTZE MAILA

Según Decreto / Dekretuaren arabera



Firmado:

30/08/2024 12:45:15 GETXOKO UDALA - AYUNTAMIENTO DE GETXO

A pesar de no constar firmas manuscritas, este documento tiene validez legal. En la Página Web Municipal (http://www.getxo.eus/Oficina de Administración Electrónica), podrá obtener una copia auténtica de este documento en formato digital, mediante el Código Seguro de Verificación que aparece en el margen izquierdo.

Ajuri honek eskuz idatzitako sinadurik ez izanperik ez duen arren, legezko balioa du. Getxoko Udaltzaren web-orrialdean (http://www.getxo.eus/administrazio elektronikoko bulegoa) agiri honen benetako kopia eskuratu ahal duzu formatu digitalaren, ezkerrean ageri den egiazapen-kode segurua erabiliz.

CSV: GET/CSV/2024/21821 vYZ2a07U1u





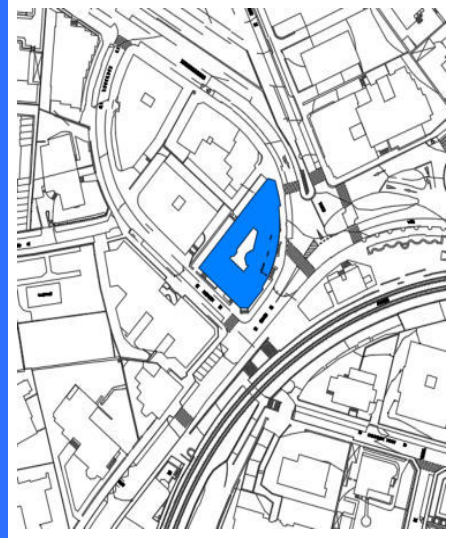
Dirección / Helbidea  
Avenida Neguri Etorbidea, 09

REFERENCIA GENERAL  
ERREFERENTZIA OROKORRA

Polígono / Poligonoa.....002  
Manzana / Etxadia.....51  
Parcela / Partzela.....005



Plano de situación general / Kokapen-orokorreko planoa



Plano de situación / Kokapen-planoa

FOTOGRAFÍAS / ARGAZKIAK



INFORMACIÓN / INFORMAZIOA

DATOS PRINCIPALES / DATU NAGUSIAK

Uso principal / Erabilera nagusia.....Residencial / Bizitegia  
Superficie de parcela (m2) / Partzelaren azalera (m2).....1.002,75  
Tipología edificatoria / Eraikuntzaren tipologia.....Bloque cerrado / Bloke itxia  
Nº de plantas / Solairu-kopurua .....S+B+3  
Estado de conservación / Kontserbazio-egoera.....Buena / Ona  
Año Construcción - Rehabilitación / Eraikuntza - Birgaikuntza Urtea .....1915  
Estilo / Estilo.....Eclepticismo / Ekleptizismoa

FUENTES DE PROTECCIÓN DEL PATRIMONIO / ONDAREA BABESTEKO ITURRIAK

GV - Número de identificación / EJ - Identifikazio zenbakia.....107  
GV - Bien Calificado / EJ - Kalifikatutako Ondasuna   
GV - Bien Inventariado / EJ - Inbentariatutako Ondasuna   
 Monumento/Monumentua  Conjunto monumental / Monumento multzoa  
GV - Bien propuesto para ser Declarado / EJ - Izendatu dadin proposatutako Ondasuna.....  
GV - Bien propuesto para protección local / EJ - Tokiko babesa eduki dezan proposatutako Ondasuna.....  
GV - Otros bienes / EJ - Bestelako Ondasunak.....

PGOU / HAPO 2001  OTRAS FUENTES

OBSERVACIONES / OHARRAK

DECRETO 89/2001\_22/05-BOPV Nº106\_05-06-2001. CE1 DECRETO 89/2001\_22/05-BOPV Nº32\_14-08-2002. CE2 DECRETO 89/2001\_22/05-BOPV Nº35\_19-02-2002. CE3 DECRETO 89/2001\_22/05-BOPV Nº104\_04-06-2002.

ORDENACIÓN / ANTOLAMENDUA

CALIFICACIÓN POR LA CAPV / EAE-KO KALIFIKAZIOA

Conjunto monumental: Area singularizada de Getxo ZONA B/Monumento multzoak: Getxoko eremu berezia B ZONA

NIVEL Y GRADO DE PROTECCIÓN / BABESAREN MAILA ETA GRADUA

Nivel 1. Protección Especial (según Decreto Grado 3. Protección Básica) / 1. Maila. Babes Berezia (Dekretuaren arabera 3. Gradua. Oinarritzko Babesa)

GRADO DE AFECCIÓN / GAITZ-GRADUA

Según Decreto / Dekretuaren arabera

GRADO DE INTERVENCIÓN / ESKU-HARTZE MAILA

Según Decreto / Dekretuaren arabera

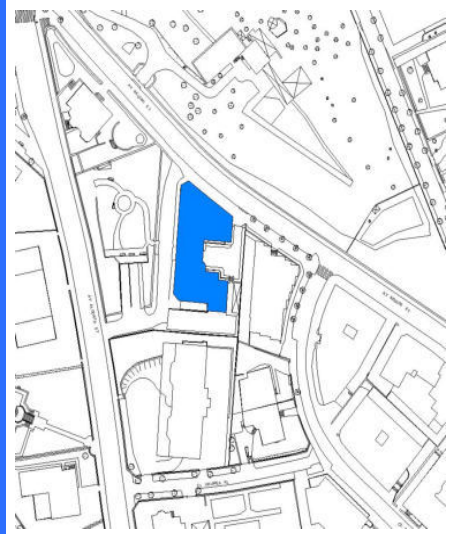
Dirección / Helbidea  
Avenida Neguri Etorbidea, 15

REFERENCIA GENERAL  
ERREFERENTZIA OROKORRA

Polígono / Poligonoa.....002  
Manzana / Etxadia.....45  
Parcela / Partzela.....003



Plano de situación general / Kokapen-orokorreko planoa



Plano de situación / Kokapen-planoa

FOTOGRAFÍAS / ARGAZKIAK



INFORMACIÓN / INFORMAZIOA

DATOS PRINCIPALES / DATU NAGUSIAK

Uso principal / Erabilera nagusia.....Residencial / Bizitegia  
Superficie de parcela (m2) / Partzelaren azalera (m2).....3.051,37  
Tipología edificatoria / Eraikuntzaren tipologia.....Bloque abierto / bloke irekia  
Nº de plantas / Solairu-kopurua .....S+B+4  
Estado de conservación / Kontserbazio-egoera.....Buena / Ona  
Año Construcción - Rehabilitación / Eraikuntza - Birgaikuntza Urtea .....1933  
Estilo / Estilo.....Racionalista / Razionalista

FUENTES DE PROTECCIÓN DEL PATRIMONIO / ONDAREA BABESTEKO ITURRIAK

GV - Número de identificación / EJ - Identifikazio zenbakia.....  
GV - Bien Calificado / EJ - Kalifikatutako Ondasuna   
GV - Bien Inventariado / EJ - Inbentariatutako Ondasuna.....  
 Monumento/Monumentua  Conjunto monumental / Monumento multzoa  
GV - Bien propuesto para ser Declarado / EJ - Izendatu dadin proposatutako Ondasuna.....  
GV - Bien propuesto para protección local / EJ - Tokiko babesa eduki dezan proposatutako Ondasuna.....  
GV - Otros bienes / EJ - Bestelako Ondasunak.....

PGOU / HAPO 2001  OTRAS FUENTES

OBSERVACIONES / OHARRAK

ORDENACIÓN / ANTOLAMENDUA

CALIFICACIÓN POR LA CAPV / EAE-KO KALIFIKAZIOA

NIVEL Y GRADO DE PROTECCIÓN / BABESAREN MAILA ETA GRADUA

Nivel 4. Protección Municipal / 4. Maila. Udal Babesa

GRADO DE AFECCIÓN / GAITZ-GRADUA

Envolvente de edificio en su integridad, portal y escalera comunitaria / Eraikinaren ingurutzailea bere osotasunean, atari eta atariko eskailera

GRADO DE INTERVENCIÓN / ESKU-HARTZE MAILA

2. Consolidación / Sendotzea - 3. Reforma / Berriztatzea



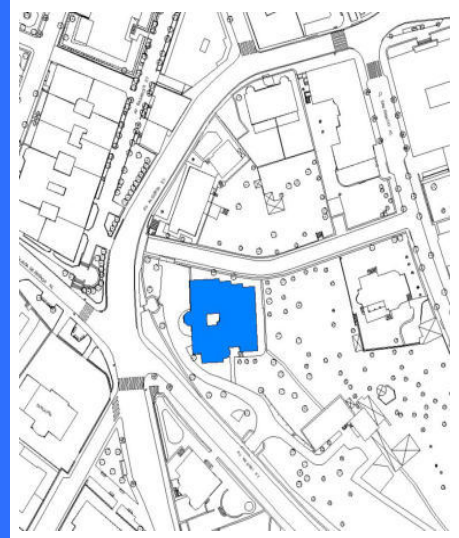
Villa Leonor

026/01/006

nº de referencia en el Catálogo de Patrimonio del Plan General / Erreferentzia zk. Plan Orokorren Katalogoan

Dirección / Helbidea  
Avenida Neguri Etorbidea, 16REFERENCIA GENERAL  
ERREFERENTZIA OROKORRAPolígono / Poligonoa.....026  
Manzana / Etxadia.....01  
Parcela / Partzela.....006

Plano de situación general / Kokapen-orokorreko planoa



Plano de situación / Kokapen-planoa

## FOTOGRAFÍAS / ARGAZKIAK



## INFORMACIÓN / INFORMAZIOA

## DATOS PRINCIPALES / DATU NAGUSIAK

Uso principal / Erabilera nagusia.....Residencial / Bizitegia  
Superficie de parcela (m2) / Partzelaren azalera (m2).....1.735,17  
Tipología edificatoria / Eraikuntzaren tipologia.....Casa unifamiliar / familia bakarreko etxe  
Nº de plantas / Solairu-kopurua .....B+4  
Estado de conservación / Kontserbazio-egoera.....Buena / Ona  
Año Construcción - Rehabilitación / Eraikuntza - Birgaikuntza Urtea .....1925  
Estilo / Estilo.....Ecléctico-Neovasco / Ekleptizismo- Euskal estilo berria

## FUENTES DE PROTECCIÓN DEL PATRIMONIO / ONDAREA BABESTEKO ITURRIAK

GV - Número de identificación / EJ - Identifikazio zenbakia.....097  
GV - Bien Calificado / EJ - Kalifikatutako Ondasuna   
GV - Bien Inventariado / EJ - Inbentariatutako Ondasuna   
 Monumento/Monumentua  Conjunto monumental / Monumento multzoa  
GV - Bien propuesto para ser Declarado / EJ - Izendatu dadin proposatutako Ondasuna.....  
GV - Bien propuesto para protección local / EJ - Tokiko babesa eduki dezan proposatutako Ondasuna.....  
GV - Otros bienes / EJ - Bestelako Ondasunak.....PGOU / HAPO 2001  OTRAS FUENTES 

## OBSERVACIONES / OHARRAK

DECRETO 89/2001\_22/05-BOPV Nº106\_05-06-2001. CE1 DECRETO 89/2001\_22/05-BOPV Nº32\_14-08-2002. CE2 DECRETO 89/2001\_22/05-BOPV Nº35\_19-02-2002. CE3 DECRETO 89/2001\_22/05-BOPV Nº104\_04-06-2002.

## ORDENACIÓN / ANTOLAMENDUA

## CALIFICACIÓN POR LA CAPV / EAE-KO KALIFIKAZIOA

Conjunto monumental: Area singularizada de Getxo ZONA B/Monumento multzoak: Getxoko eremu berezia B ZONA

## NIVEL Y GRADO DE PROTECCIÓN / BABESAREN MAILA ETA GRADUA

Nivel 1. Protección Especial (según Decreto Grado 2. Protección Media) / 1. Maila. Babes Berezia (Dekretuaren arabera 2. Gradua. Babes ertaina)

## GRADO DE AFECCIÓN / GAITZ-GRADUA

Según Decreto / Dekretuaren arabera

## GRADO DE INTERVENCIÓN / ESKU-HARTZE MAILA

Según Decreto / Dekretuaren arabera

Dirección / Helbidea  
Avenida Neguri Etorbidea, 19

REFERENCIA GENERAL  
ERREFERENTZIA OROKORRA

Polígono / Poligonoa.....002  
Manzana / Etxadia.....45  
Parcela / Partzela.....001



Plano de situación general / Kokapen-orokorreko planoa



Plano de situación / Kokapen-planoa

FOTOGRAFÍAS / ARGAZKIAK



INFORMACIÓN / INFORMAZIOA

DATOS PRINCIPALES / DATU NAGUSIAK

Uso principal / Erabilera nagusia.....Residencial / Bizitegia  
Superficie de parcela (m2) / Partzelaren azalera (m2).....944,24  
Tipología edificatoria / Eraikuntzaren tipologia.....Casa unifamiliar / familia bakarrekotxe  
Nº de plantas / Solairu-kopurua .....S+B+3  
Estado de conservación / Kontserbazio-egoera.....Buena / Ona  
Año Construcción - Rehabilitación / Eraikuntza - Birgaikuntza Urtea .....1915  
Estilo / Estilo.....Ecléctico / Eklektizismoa

FUENTES DE PROTECCIÓN DEL PATRIMONIO / ONDAREA BABESTEKO ITURRIAK

GV - Número de identificación / EJ - Identifikazio zenbakia.....102  
GV - Bien Calificado / EJ - Kalifikatutako Ondasuna   
GV - Bien Inventariado / EJ - Inbentariatutako Ondasuna.....  
 Monumento/Monumentua  Conjunto monumental / Monumento multzoa  
GV - Bien propuesto para ser Declarado / EJ - Izendatu dadin proposatutako Ondasuna.....  
GV - Bien propuesto para protección local / EJ - Tokiko babesa eduki dezan proposatutako Ondasuna.....  
GV - Otros bienes / EJ - Bestelako Ondasunak.....

PGOU / HAPO 2001  OTRAS FUENTES

OBSERVACIONES / OHARRAK

DECRETO 89/2001\_22/05-BOPV N°106\_05-06-2001. CE1 DECRETO 89/2001\_22/05-BOPV N°32\_14-08-2002. CE2 DECRETO 89/2001\_22/05-BOPV N°35\_19-02-2002. CE3 DECRETO 89/2001\_22/05-BOPV N°104\_04-06-2002.

ORDENACIÓN / ANTOLAMENDUA

CALIFICACIÓN POR LA CAPV / EAE-KO KALIFIKAZIOA

Conjunto monumental: Area singularizada de Getxo ZONA B/Monumento multzoak: Getxoko eremu berezia B ZONA

NIVEL Y GRADO DE PROTECCIÓN / BABESAREN MAILA ETA GRADUA

Nivel 1. Protección Especial (según Decreto Grado 2. Protección Media) / 1. Maila. Babes Berezia (Dekretuaren arabera 2. Gradua. Babes ertaina)

GRADO DE AFECCIÓN / GAITZ-GRADUA

Según Decreto / Dekretuaren arabera

GRADO DE INTERVENCIÓN / ESKU-HARTZE MAILA

Según Decreto / Dekretuaren arabera



Udaetxe

017/16/002

nº de referencia en el Catálogo de Patrimonio del Plan General / Erreferentzia zk. Plan Orokorren Katalogoan

Dirección / Helbidea  
Avenida Salsidu Etorbidea, 46REFERENCIA GENERAL  
ERREFERENTZIA OROKORRAPolígono / Poligonoa.....017  
Manzana / Etxadia.....16  
Parcela / Partzela.....002

Plano de situación general / Kokapen-orokorreko planoa



Plano de situación / Kokapen-planoa

## FOTOGRAFÍAS / ARGAZKIAK



## INFORMACIÓN / INFORMAZIOA

## DATOS PRINCIPALES / DATU NAGUSIAK

Uso principal / Erabilera nagusia.....Residencial / Bizitegia  
Superficie de parcela (m2) / Partzelaren azalera (m2).....1.128,13  
Tipología edificatoria / Eraikuntzaren tipologia.....Casa / Etxea  
Nº de plantas / Solairu-kopurua .....B+2  
Estado de conservación / Kontserbazio-egoera.....Buena / Ona  
Año Construcción - Rehabilitación / Eraikuntza - Birgaikuntza Urtea .....2016  
Estilo / Estilo.....Eclepticismo / Ekleptizismoa

## FUENTES DE PROTECCIÓN DEL PATRIMONIO / ONDAREA BABESTEKO ITURRIAK

GV - Número de identificación / EJ - Identifikazio zenbakia.....125  
GV - Bien Calificado / EJ - Kalifikatutako Ondasuna   
GV - Bien Inventariado / EJ - Inbentariatutako Ondasuna   
 Monumento/Monumentua  Conjunto monumental / Monumento multzoa  
GV - Bien propuesto para ser Declarado / EJ - Izendatu dadin proposatutako Ondasuna.....  
GV - Bien propuesto para protección local / EJ - Tokiko babesa eduki dezan proposatutako Ondasuna.....  
GV - Otros bienes / EJ - Bestelako Ondasunak.....PGOU / HAPO 2001  OTRAS FUENTES 

## OBSERVACIONES / OHARRAK

DECRETO 89/2001\_22/05-BOPV Nº106\_05-06-2001. CE1 DECRETO 89/2001\_22/05-BOPV Nº32\_14-08-2002. CE2 DECRETO 89/2001\_22/05-BOPV Nº35\_19-02-2002. CE3 DECRETO 89/2001\_22/05-BOPV Nº104\_04-06-2002.

## ORDENACIÓN / ANTOLAMENDUA

## CALIFICACIÓN POR LA CAPV / EAE-KO KALIFIKAZIOA

Conjunto monumental / Monumento multzoa

## NIVEL Y GRADO DE PROTECCIÓN / BABESAREN MAILA ETA GRADUA

Nivel 1. Protección Especial (según Decreto Grado 2. Protección Media) / 1. Maila. Babes Berezia (Dekretuaren arabera 2. Gradua. Babes ertaina)

## GRADO DE AFECCIÓN / GAITZ-GRADUA

Según Decreto / Dekretuaren arabera

## GRADO DE INTERVENCIÓN / ESKU-HARTZE MAILA

Según Decreto / Dekretuaren arabera



Villa ABCD

001/01/004-003

nº de referencia en el Catálogo de Patrimonio del Plan General / Erreferentzia zk. Plan Orokorren Katalogoan

Dirección / Helbidea

Avenida Zugatzarte Etorbidea, 03, 05

REFERENCIA GENERAL

ERREFERENTZIA OROKORRA

Polígono / Poligonoa.....001  
 Manzana / Etxadia.....01  
 Parcela / Partzela.....004-003



Plano de situación general / Kokapen-orokorreko planoa



Plano de situación / Kokapen-planoa

## FOTOGRAFÍAS / ARGAZKIAK



## INFORMACIÓN / INFORMAZIOA

## DATOS PRINCIPALES / DATU NAGUSIAK

Uso principal / Erabilera nagusia.....Residencial / Bizitegia  
 Superficie de parcela (m2) / Partzelaren azalera (m2).....1.690,25  
 Tipología edificatoria / Eraikuntzaren tipologia.....Casa / Etxea  
 Nº de plantas / Solairu-kopurua .....S+B+4  
 Estado de conservación / Kontserbazio-egoera.....Buena / Ona  
 Año Construcción - Rehabilitación / Eraikuntza - Birgaikuntza Urtea .....1910  
 Estilo / Estilo.....Anglosajon / Anglo-saxoia

## FUENTES DE PROTECCIÓN DEL PATRIMONIO / ONDAREA BABESTEKO ITURRIAK

GV - Número de identificación / EJ - Identifikazio zenbakia.....065  
 GV - Bien Calificado / EJ - Kalifikatutako Ondasuna   
 GV - Bien Inventariado / EJ - Inbentariatutako Ondasuna.....  
 Monumento/Monumentua  Conjunto monumental / Monumento multzoa  
 GV - Bien propuesto para ser Declarado / EJ - Izendatu dadin proposatutako Ondasuna.....  
 GV - Bien propuesto para protección local / EJ - Tokiko babesa eduki dezan proposatutako Ondasuna.....  
 GV - Otros bienes / EJ - Bestelako Ondasunak.....

PGOU / HAPO 2001  OTRAS FUENTES 

## OBSERVACIONES / OHARRAK

DECRETO 89/2001\_22/05-BOPV N°106\_05-06-2001. CE1 DECRETO 89/2001\_22/05-BOPV N°32\_14-08-2002. CE2 DECRETO 89/2001\_22/05-BOPV N°35\_19-02-2002. CE3 DECRETO 89/2001\_22/05-BOPV N°104\_04-06-2002.

## ORDENACIÓN / ANTOLAMENDUA

## CALIFICACIÓN POR LA CAPV / EAE-KO KALIFIKAZIOA

Conjunto monumental: Area singularizada de Getxo ZONA B/Monumento multzoak: Getxoko eremu berezia B ZONA

## NIVEL Y GRADO DE PROTECCIÓN / BABESAREN MAILA ETA GRADUA

Nivel 1. Protección Especial (según Decreto Grado 3. Protección Básica) / 1. Maila. Babes Berezia (Dekretuaren arabera 3. Gradua. Oinarritzko Babesa)

## GRADO DE AFECCIÓN / GAITZ-GRADUA

Según Decreto / Dekretuaren arabera

## GRADO DE INTERVENCIÓN / ESKU-HARTZE MAILA

Según Decreto / Dekretuaren arabera



Etxe Bikiak

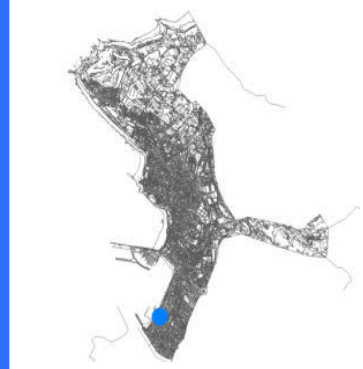
067/03/006-004

nº de referencia en el Catálogo de Patrimonio del Plan General / Erreferentzia zk. Plan Orokorren Katalogoan

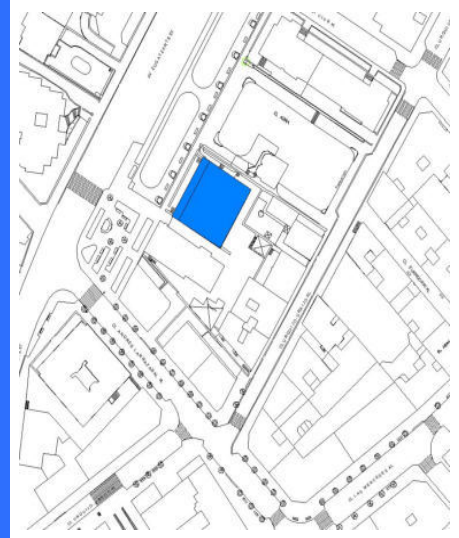
Dirección / Helbidea  
Avenida Zugatzarte Etorbidea, 04, 06

REFERENCIA GENERAL  
ERREFERENTZIA OROKORRA

Polígono / Poligonoa.....067  
Manzana / Etxadia.....03  
Parcela / Partzela.....006-004



Plano de situación general / Kokapen-orokorreko planoak



Plano de situación / Kokapen-planoak

FOTOGRAFÍAS / ARGAZKIAK



INFORMACIÓN / INFORMAZIOA

DATOS PRINCIPALES / DATU NAGUSIAK

Uso principal / Erabilera nagusia.....Residencial / Bizitegia  
Superficie de parcela (m2) / Partzelaren azalera (m2).....856,74  
Tipología edificatoria / Eraikuntzaren tipologia.....Casa bifamiliar / Bi bizitzako etxe  
Nº de plantas / Solairu-kopurua .....S+SS+B+2  
Estado de conservación / Kontserbazio-egoera.....Buena / Ona  
Año Construcción - Rehabilitación / Eraikuntza - Birgaikuntza Urtea .....1925  
Estilo / Estilo.....Eclepticismo-Neovasco / Ekzeptizismo- Euskal estilo berria

FUENTES DE PROTECCIÓN DEL PATRIMONIO / ONDAREA BABESTEKO ITURRIAK

GV - Número de identificación / EJ - Identifikazio zenbakia.....063  
GV - Bien Calificado / EJ - Kalifikatutako Ondasuna   
GV - Bien Inventariado / EJ - Inbentariatutako Ondasuna   
 Monumento/Monumentua  Conjunto monumental / Monumento multzoa  
GV - Bien propuesto para ser Declarado / EJ - Izendatu dadin proposatutako Ondasuna.....  
GV - Bien propuesto para protección local / EJ - Tokiko babesa eduki dezan proposatutako Ondasuna.....  
GV - Otros bienes / EJ - Bestelako Ondasunak.....

PGOU / HAPO 2001  OTRAS FUENTES

OBSERVACIONES / OHARRAK

DECRETO 89/2001\_22/05-BOPV Nº106\_05-06-2001. CE1 DECRETO 89/2001\_22/05-BOPV Nº32\_14-08-2002. CE2 DECRETO 89/2001\_22/05-BOPV Nº35\_19-02-2002. CE3 DECRETO 89/2001\_22/05-BOPV Nº104\_04-06-2002.

ORDENACIÓN / ANTOLAMENDUA

CALIFICACIÓN POR LA CAPV / EAE-KO KALIFIKAZIOA

Conjunto monumental: Area singularizada de Getxo ZONA B/Monumento multzoak: Getxoko eremu berezia B ZONA

NIVEL Y GRADO DE PROTECCIÓN / BABESAREN MAILA ETA GRADUA

Nivel 1. Protección Especial (según Decreto Grado 3. Protección Básica) / 1. Maila. Babes Berezia (Dekretuaren arabera 3. Gradua. Oinarritzko Babesa)

GRADO DE AFECCIÓN / GAITZ-GRADUA

Según Decreto / Dekretuaren arabera

GRADO DE INTERVENCIÓN / ESKU-HARTZE MAILA

Según Decreto / Dekretuaren arabera



Firmado:

30/08/2024 12:45:15 GETXOKO UDALA - AYUNTAMIENTO DE GETXO

A pesar de no constar firmas manuscritas, este documento tiene validez legal. En la Página Web Municipal (http://www.getxo.eus/Oficina de Administración Electrónica), podrá obtener una copia auténtica de este documento en formato digital, mediante el Código Seguro de Verificación que aparece en el margen izquierdo.

Agiri honek eskuz idatzitako sinadurik ez izan arren, legezko balioa du. Getxoko Udaltaren web-orrialdean (http://www.getxo.eus/administrazio elektronikoko bulegoa) agiri honen benetako kopia eskuratu ahal duzu formatu digitalan, ezkerrean ageri den egiaztapen-kode seguruaren bidez.

CSV: GET/CSV/2024/21821 vYZ2a07U1u



Real Club Marítimo Del Abra

001/01/002

nº de referencia en el Catálogo de Patrimonio del Plan General / Erreferentzia zk. Plan Orokorren Katalogoan

Dirección / Helbidea  
Avenida Zugatzarte Etorbidea, 11

REFERENCIA GENERAL  
ERREFERENTZIA OROKORRA

Polígono / Poligonoa.....001  
Manzana / Etxadia.....01  
Parcela / Partzela.....002



Plano de situación general / Kokapen-orokorreko planoak



Plano de situación / Kokapen-planoak

FOTOGRAFÍAS / ARGAZKIAK



INFORMACIÓN / INFORMAZIOA

DATOS PRINCIPALES / DATU NAGUSIAK

Uso principal / Erabilera nagusia..... Equipamental privado / Ekipamendu pribatua  
Superficie de parcela (m2) / Partzelaren azalera (m2)..... 2.532,15  
Tipología edificatoria / Eraikuntzaren tipologia..... Bloque abierto / bloke irekia  
Nº de plantas / Solairu-kopurua ..... S+B+2  
Estado de conservación / Kontserbazio-egoera..... Buena / Ona  
Año Construcción - Rehabilitación / Eraikuntza - Birgaikuntza Urtea ..... 1975  
Estilo / Estilo.....

FUENTES DE PROTECCIÓN DEL PATRIMONIO / ONDAREA BABESTEKO ITURRIAK

GV - Número de identificación / EJ - Identifikazio zenbakia.....  
GV - Bien Calificado / EJ - Kalifikatutako Ondasuna   
GV - Bien Inventariado / EJ - Inbentariatutako Ondasuna.....   
 Monumento/Monumentua  Conjunto monumental / Monumento multzoa  
GV - Bien propuesto para ser Declarado / EJ - Izendatu dadin proposatutako Ondasuna.....   
GV - Bien propuesto para protección local / EJ - Tokiko babesa eduki dezan proposatutako Ondasuna.....   
GV - Otros bienes / EJ - Bestelako Ondasunak.....

PGOU / HAPO 2001  OTRAS FUENTES

OBSERVACIONES / OHARRAK

ORDENACIÓN / ANTOLAMENDUA

CALIFICACIÓN POR LA CAPV / EAE-KO KALIFIKAZIOA

NIVEL Y GRADO DE PROTECCIÓN / BABESAREN MAILA ETA GRADUA

Nivel 4. Protección Municipal / 4. Maila. Udal Babesa

GRADO DE AFECCIÓN / GAITZ-GRADUA

Envolvente de edificio en su integridad / Eraikinaren ingurutzailea bere osotasunean

GRADO DE INTERVENCIÓN / ESKU-HARTZE MAILA

2. Consolidación / Sendotzea - 3. Reforma / Berrizatzea



Firmado:

30/08/2024 12:45:15 GETXOKO UDALA - AYUNTAMIENTO DE GETXO

A pesar de no constar firmas manuscritas, este documento tiene validez legal. En la Página Web Municipal (http://www.getxo.eus/Oficina de Administración Electrónica), podrá obtener una copia auténtica de este documento en formato digital, mediante el Código Seguro de Verificación que aparece en el margen izquierdo.

Ajiri honek eskuz idatzitako sinadurik ez izenperik ez duen arren, legezko balioa du. Getxoko Udaltaren web-orrialdean (http://www.getxo.eus/administrazio elektronikoko bulegoa) agiri honen benetako kopia eskuratu ahal duzu formatu digitalaren, ezkerrealdean ageri den egiaztagapen-kode segurua erabiliz.

CSV: GET/CSV/2024/21821 vYZ2a07U1u







Casa Amandrerena

014/16/005

nº de referencia en el Catálogo de Patrimonio del Plan General / Erreferentzia zk. Plan Orokorren Katalogoan

Dirección / Helbidea  
Avenida Zugatzarte Etorbidea, 21

REFERENCIA GENERAL  
ERREFERENTZIA OROKORRA

Polígono / Poligonoa.....014  
Manzana / Etxadia.....16  
Parcela / Partzela.....005



Plano de situación general / Kokapen-orokorreko planoa



Plano de situación / Kokapen-planoa

FOTOGRAFÍAS / ARGAZKIAK



INFORMACIÓN / INFORMAZIOA

DATOS PRINCIPALES / DATU NAGUSIAK

Uso principal / Erabilera nagusia.....Residencial / Bizitegia  
Superficie de parcela (m2) / Partzelaren azalera (m2).....994,58  
Tipología edificatoria / Eraikuntzaren tipologia.....Casa unifamiliar / Familia bakarreko etxe  
Nº de plantas / Solairu-kopurua .....S+B+2  
Estado de conservación / Kontserbazio-egoera.....Buena / Ona  
Año Construcción - Rehabilitación / Eraikuntza - Birgaikuntza Urtea .....1915  
Estilo / Estilo.....Ecléctico / Eklektizismoa

FUENTES DE PROTECCIÓN DEL PATRIMONIO / ONDAREA BABESTEKO ITURRIAK

GV - Número de identificación / EJ - Identifikazio zenbakia.....059  
GV - Bien Calificado / EJ - Kalifikatutako Ondasuna   
GV - Bien Inventariado / EJ - Inbentariatutako Ondasuna.....  
 Monumento/Monumentua  Conjunto monumental / Monumento multzoa  
GV - Bien propuesto para ser Declarado / EJ - Izendatu dadin proposatutako Ondasuna.....  
GV - Bien propuesto para protección local / EJ - Tokiko babesa eduki dezan proposatutako Ondasuna.....  
GV - Otros bienes / EJ - Bestelako Ondasunak.....

PGOU / HAPO 2001  OTRAS FUENTES

OBSERVACIONES / OHARRAK

DECRETO 89/2001\_22/05-BOPV N°106\_05-06-2001. CE1 DECRETO 89/2001\_22/05-BOPV N°32\_14-08-2002. CE2 DECRETO 89/2001\_22/05-BOPV N°35\_19-02-2002. CE3 DECRETO 89/2001\_22/05-BOPV N°104\_04-06-2002.

ORDENACIÓN / ANTOLAMENDUA

CALIFICACIÓN POR LA CAPV / EAE-KO KALIFIKAZIOA

Conjunto monumental: Area singularizada de Getxo ZONA B/Monumento multzoak: Getxoko eremu berezia B ZONA

NIVEL Y GRADO DE PROTECCIÓN / BABESAREN MAILA ETA GRADUA

Nivel 1. Protección Especial (según Decreto Grado 2. Protección Media) / 1. Maila. Babes Berezia (Dekretuaren arabera 2. Gradua. Babes ertaina)

GRADO DE AFECCIÓN / GAITZ-GRADUA

Según Decreto / Dekretuaren arabera

GRADO DE INTERVENCIÓN / ESKU-HARTZE MAILA

Según Decreto / Dekretuaren arabera



Firmado:

30/08/2024 12:45:15 GETXOKO UDALA - AYUNTAMIENTO DE GETXO

A pesar de no constar firmas manuscritas, este documento tiene validez legal. En la Página Web Municipal (http://www.getxo.eus/Oficina de Administración Electrónica), podrá obtener una copia auténtica de este documento en formato digital, mediante el Código Seguro de Verificación que aparece en el margen izquierdo.

Ajiri honek eskuz idatzitako sinadurik ez izenperik ez duen arren, legezko balioa du. Getxoko Udaltaren web-orrialdean (http://www.getxo.eus/administrazio elektronikoko bulegoa) agiri honen benetako kopia eskuratu ahal duzu formatu digitalan, ezkerrean ageri den egiaztapen-kode segurua erabiliz.

CSV: GET/CSV/2024/21821 vYZ2a07U1u

Dirección / Helbidea  
Avenida Zugatzarte Etorbidea, 27

REFERENCIA GENERAL  
ERREFERENTZIA OROKORRA

Polígono / Poligonoa.....016  
Manzana / Etxadia.....16  
Parcela / Partzela.....002



Plano de situación general / Kokapen-orokorreko planoa



Plano de situación / Kokapen-planoa

FOTOGRAFÍAS / ARGAZKIAK



INFORMACIÓN / INFORMAZIOA

DATOS PRINCIPALES / DATU NAGUSIAK

Uso principal / Erabilera nagusia.....Residencial / Bizitegia  
Superficie de parcela (m2) / Partzelaren azalera (m2).....1.938,77  
Tipología edificatoria / Eraikuntzaren tipologia.....Palacio / Jauregia  
Nº de plantas / Solairu-kopurua .....S+B+3  
Estado de conservación / Kontserbazio-egoera.....Obra / Obra  
Año Construcción - Rehabilitación / Eraikuntza - Birgaikuntza Urtea .....1917  
Estilo / Estilo.....Eclepticismo-Nevasco / Ekleptizismo- Euskal estilo berria

FUENTES DE PROTECCIÓN DEL PATRIMONIO / ONDAREA BABESTEKO ITURRIAK

GV - Número de identificación / EJ - Identifikazio zenbakia.....060  
GV - Bien Calificado / EJ - Kalifikatutako Ondasuna   
GV - Bien Inventariado / EJ - Inbentariatutako Ondasuna   
 Monumento/Monumentua  Conjunto monumental / Monumento multzoa  
GV - Bien propuesto para ser Declarado / EJ - Izendatu dadin proposatutako Ondasuna.....  
GV - Bien propuesto para protección local / EJ - Tokiko babesa eduki dezan proposatutako Ondasuna.....  
GV - Otros bienes / EJ - Bestelako Ondasunak.....

PGOU / HAPO 2001  OTRAS FUENTES

OBSERVACIONES / OHARRAK

DECRETO 89/2001\_22/05-BOPV Nº106\_05-06-2001. CE1 DECRETO 89/2001\_22/05-BOPV Nº32\_14-08-2002. CE2 DECRETO 89/2001\_22/05-BOPV Nº35\_19-02-2002. CE3 DECRETO 89/2001\_22/05-BOPV Nº104\_04-06-2002.

ORDENACIÓN / ANTOLAMENDUA

CALIFICACIÓN POR LA CAPV / EAE-KO KALIFIKAZIOA

Conjunto monumental: Area singularizada de Getxo ZONA B/Monumento multzoak: Getxoko eremu berezia B ZONA

NIVEL Y GRADO DE PROTECCIÓN / BABESAREN MAILA ETA GRADUA

Nivel 1. Protección Especial (según Decreto Grado 2. Protección Media) / 1. Maila. Babes Berezia (Dekretuaren arabera 2. Gradua. Babes ertaina)

GRADO DE AFECCIÓN / GAITZ-GRADUA

Según Decreto / Dekretuaren arabera

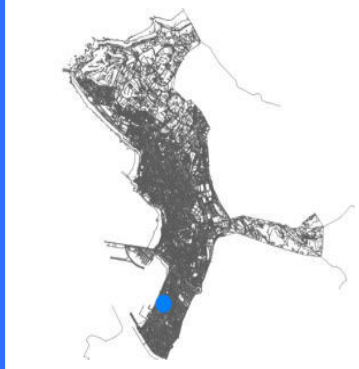
GRADO DE INTERVENCIÓN / ESKU-HARTZE MAILA

Según Decreto / Dekretuaren arabera

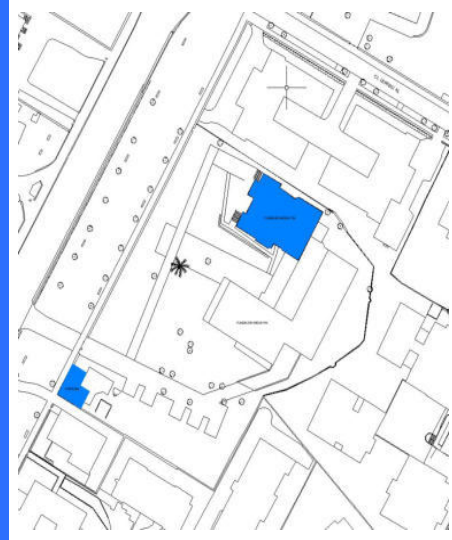
Dirección / Helbidea  
Avenida Zugatzarte Etorbidea, 32

REFERENCIA GENERAL  
ERREFERENTZIA OROKORRA

Polígono / Poligonoa.....014  
Manzana / Etxadia.....15  
Parcela / Partzela.....004



Plano de situación general / Kokapen-orokorreko planoa



Plano de situación / Kokapen-planoa

FOTOGRAFÍAS / ARGAZKIAK



INFORMACIÓN / INFORMAZIOA

DATOS PRINCIPALES / DATU NAGUSIAK

Uso principal / Erabilera nagusia.....Equipamental público / Ekipamendu publikoa  
Superficie de parcela (m2) / Partzelaren azalera (m2).....8.386,86  
Tipología edificatoria / Eraikuntzaren tipologia.....Palacio / Jauregia  
Nº de plantas / Solairu-kopurua .....B+3  
Estado de conservación / Kontserbazio-egoera.....Buena / Ona  
Año Construcción - Rehabilitación / Eraikuntza - Birgaikuntza Urtea .....1910  
Estilo / Estilo.....Eklektizismo / Eklektizismoa

FUENTES DE PROTECCIÓN DEL PATRIMONIO / ONDAREA BABESTEKO ITURRIAK

GV - Número de identificación / EJ - Identifikazio zenbakia.....061  
GV - Bien Calificado / EJ - Kalifikatutako Ondasuna   
GV - Bien Inventariado / EJ - Inbentariatutako Ondasuna.....  
 Monumento/Monumentua  Conjunto monumental / Monumento multzoa  
GV - Bien propuesto para ser Declarado / EJ - Izendatu dadin proposatutako Ondasuna.....  
GV - Bien propuesto para protección local / EJ - Tokiko babesa eduki dezan proposatutako Ondasuna.....  
GV - Otros bienes / EJ - Bestelako Ondasunak.....

PGOU / HAPO 2001  OTRAS FUENTES

OBSERVACIONES / OHARRAK

DECRETO 89/2001\_22/05-BOPV N°106\_05-06-2001. CE1 DECRETO 89/2001\_22/05-BOPV N°32\_14-08-2002. CE2 DECRETO 89/2001\_22/05-BOPV N°35\_19-02-2002. CE3 DECRETO 89/2001\_22/05-BOPV N°104\_04-06-2002.

ORDENACIÓN / ANTOLAMENDUA

CALIFICACIÓN POR LA CAPV / EAE-KO KALIFIKAZIOA

Conjunto monumental: Area singularizada de Getxo ZONA B/Monumento multzoak: Getxoko eremu berezia B ZONA

NIVEL Y GRADO DE PROTECCIÓN / BABESAREN MAILA ETA GRADUA

Nivel 1. Protección Especial (según Decreto Grado 1. Protección Especial) / 1. Maila. Babes Berezia (Dekretuaren arabera 1. Gradua, Babes Berezia)

GRADO DE AFECCIÓN / GAITZ-GRADUA

Según Decreto / Dekretuaren arabera

GRADO DE INTERVENCIÓN / ESKU-HARTZE MAILA

Según Decreto / Dekretuaren arabera



Palacio Valdés

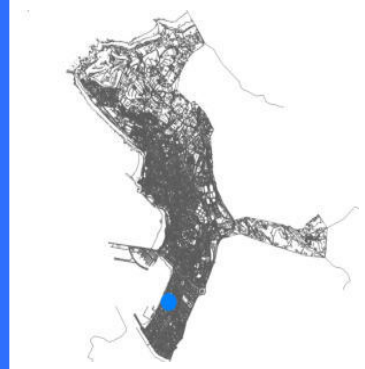
014/12/004

nº de referencia en el Catálogo de Patrimonio del Plan General / Erreferentzia zk. Plan Orokorren Katalogoan

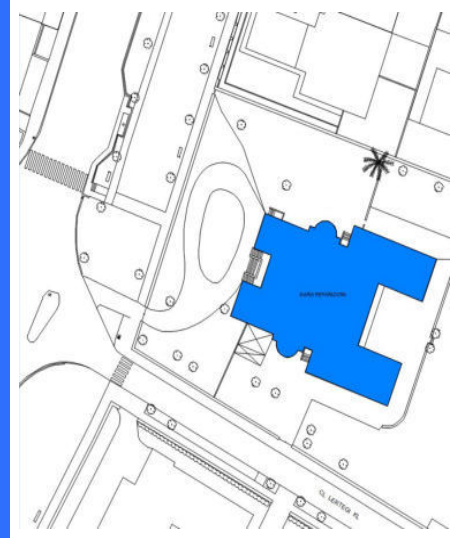
Dirección / Helbidea  
Avenida Zugatzarte Etorbidea, 36

REFERENCIA GENERAL  
ERREFERENTZIA OROKORRA

Polígono / Poligonoa.....014  
Manzana / Etxadia.....12  
Parcela / Partzela.....004



Plano de situación general / Kokapen-orokorreko planoa



Plano de situación / Kokapen-planoa

FOTOGRAFÍAS / ARGAZKIAK



INFORMACIÓN / INFORMAZIOA

DATOS PRINCIPALES / DATU NAGUSIAK

Uso principal / Erabilera nagusia..... Equipamental privado / Ekipamendu pribatua  
Superficie de parcela (m2) / Partzelaren azalera (m2)..... 6.016,18  
Tipología edificatoria / Eraikuntzaren tipologia..... Palacio / Jauregia  
Nº de plantas / Solairu-kopurua .....S+B+3  
Estado de conservación / Kontserbazio-egoera..... Buena / Ona  
Año Construcción - Rehabilitación / Eraikuntza - Birgaikuntza Urtea ..... 1915  
Estilo / Estilo..... Eclepticismo / Ekleptizismoa

FUENTES DE PROTECCIÓN DEL PATRIMONIO / ONDAREA BABESTEKO ITURRIAK

GV - Número de identificación / EJ - Identifikazio zenbakia.....062  
GV - Bien Calificado / EJ - Kalifikatutako Ondasuna   
GV - Bien Inventariado / EJ - Inbentariatutako Ondasuna   
 Monumento/Monumentua  Conjunto monumental / Monumento multzoa  
GV - Bien propuesto para ser Declarado / EJ - Izendatu dadin proposatutako Ondasuna.....   
GV - Bien propuesto para protección local / EJ - Tokiko babesa eduki dezan proposatutako Ondasuna.....   
GV - Otros bienes / EJ - Bestelako Ondasunak.....

PGOU / HAPO 2001  OTRAS FUENTES

OBSERVACIONES / OHARRAK

DECRETO 89/2001\_22/05-BOPV Nº106\_05-06-2001. CE1 DECRETO 89/2001\_22/05-BOPV Nº32\_14-08-2002. CE2 DECRETO 89/2001\_22/05-BOPV Nº35\_19-02-2002. CE3 DECRETO 89/2001\_22/05-BOPV Nº104\_04-06-2002.

ORDENACIÓN / ANTOLAMENDUA

CALIFICACIÓN POR LA CAPV / EAE-KO KALIFIKAZIOA

Conjunto monumental: Area singularizada de Getxo ZONA B/Monumento multzoak: Getxoko eremu berezia B ZONA

NIVEL Y GRADO DE PROTECCIÓN / BABESAREN MAILA ETA GRADUA

Nivel 1. Protección Especial (según Decreto Grado 2. Protección Media) / 1. Maila. Babes Berezia (Dekretuaren arabera 2. Gradua. Babes ertaina)

GRADO DE AFECCIÓN / GAITZ-GRADUA

Según Decreto / Dekretuaren arabera

GRADO DE INTERVENCIÓN / ESKU-HARTZE MAILA

Según Decreto / Dekretuaren arabera



Firmado:

30/08/2024 12:45:15 GETXOKO UDALA - AYUNTAMIENTO DE GETXO

A pesar de no constar firmas manuscritas, este documento tiene validez legal. En la Página Web Municipal (http://www.getxo.eus/Oficina de Administración Electrónica), podrá obtener una copia auténtica de este documento en formato digital, mediante el Código Seguro de Verificación que aparece en el margen izquierdo.

Ajuri honek eskuz idatzitako sinadurik ez izenperik ez duen arren, legezko balioa du. Getxoko Udaltzaren web-orrialdeitik (http://www.getxo.eus/administrazio elektronikoko bulegoa) agiri honen benetako kopia eskuratu ahal duzu formatu digitalaren, ezkerreko aldean ageri den egiaztapen-kode seguruaren erabiliz.

CSV: GET/CSV/2024/21821 vYZ2a07U1u



Avenida Zugatzarte Etorbidea, 41, 43, 45, 47 / Muelle  
Las Arenas-Areeta Kaia 68, 70, 72, 74, 76

014/11/2-3-5-6-7-8  
-9-11-14

nº de referencia en el Catálogo de Patrimonio del Plan General / Erreferentzia zk. Plan Orokorren Katalogoan

Dirección / Helbidea

Avenida Zugatzarte Etorbidea, 41, 43,  
45, 47 / Muelle Las Arenas-Areeta  
Kaia 68, 70, 72, 74, 76

Polígono / Poligonoa.....014

Manzana / Etxadia.....11

Parcela / Partzela.....2-3-5-6-7-8-9-11-14

REFERENCIA GENERAL

ERREFERENTZIA OROKORRA



Plano de situación general / Kokapen-orokorreko planoak



Plano de situación / Kokapen-planoak

FOTOGRAFÍAS / ARGAZKIAK



INFORMACIÓN / INFORMAZIOA

DATOS PRINCIPALES / DATU NAGUSIAK

Uso principal / Erabilera nagusia.....Residencial / Bizitegia

Superficie de parcela (m2) / Partzelaren azalera (m2).....1.609,66

Tipología edificatoria / Eraikuntzaren tipologia.....Bloque lineal / Lerro-bloke mota

Nº de plantas / Solairu-kopurua .....S+B+3

Estado de conservación / Kontserbazio-egoera.....Buena / Ona

Año Construcción - Rehabilitación / Eraikuntza - Birgaikuntza Urtea .....1920

Estilo / Estilo.....Anglosajon / Anglo-saxoia

FUENTES DE PROTECCIÓN DEL PATRIMONIO / ONDAREA BABESTEKO ITURRIAK

GV - Número de identificación / EJ - Identifikazio zenbakia.....064

GV - Bien Calificado / EJ - Kalifikatutako Ondasuna

GV - Bien Inventariado / EJ - Inbentariatutako Ondasuna.....

Monumento/Monumentua  Conjunto monumental / Monumento multzoa

GV - Bien propuesto para ser Declarado / EJ - Izendatu dadin proposatutako Ondasuna.....

GV - Bien propuesto para protección local / EJ - Tokiko babesa eduki dezan proposatutako Ondasuna.....

GV - Otros bienes / EJ - Bestelako Ondasunak.....

PGOU / HAPO 2001  OTRAS FUENTES

OBSERVACIONES / OHARRAK

DECRETO 89/2001\_22/05-BOPV N°106\_05-06-2001. CE1 DECRETO 89/2001\_22/05-BOPV N°32\_14-08-2002. CE2 DECRETO 89/2001\_22/05-BOPV N°35\_19-02-2002. CE3 DECRETO 89/2001\_22/05-BOPV N°104\_04-06-2002.

ORDENACIÓN / ANTOLAMENDUA

CALIFICACIÓN POR LA CAPV / EAE-KO KALIFIKAZIOA

Conjunto monumental: Area singularizada de Getxo ZONA B/Monumento multzoak: Getxoko eremu berezia B ZONA

NIVEL Y GRADO DE PROTECCIÓN / BABESAREN MAILA ETA GRADUA

Nivel 1. Protección Especial (según Decreto Grado 3. Protección Básica) / 1. Maila. Babes Berezia (Dekretuaren arabera 3. Gradua. Oinarritzko Babesa)

GRADO DE AFECCIÓN / GAITZ-GRADUA

Según Decreto / Dekretuaren arabera

GRADO DE INTERVENCIÓN / ESKU-HARTZE MAILA

Según Decreto / Dekretuaren arabera



Avenida Zugatzarte Etorbidea, 49

014/11/004

nº de referencia en el Catálogo de Patrimonio del Plan General / Erreferentzia zk. Plan Orokorren Katalogoan

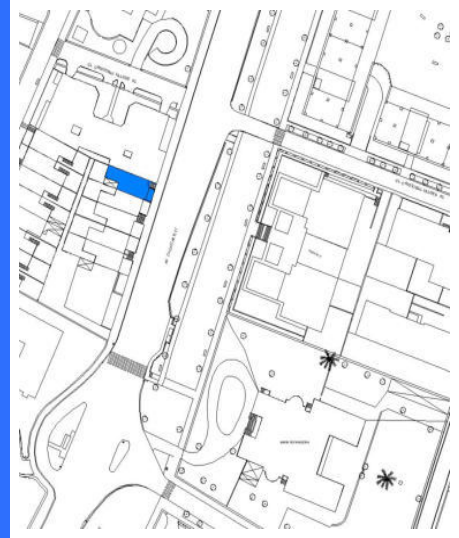
Dirección / Helbidea  
Avenida Zugatzarte Etorbidea, 49

REFERENCIA GENERAL  
ERREFERENTZIA OROKORRA

Polígono / Poligonoa.....014  
Manzana / Etxadia.....11  
Parcela / Partzela.....004



Plano de situación general / Kokapen-orokorreko planoa



Plano de situación / Kokapen-planoa

FOTOGRAFÍAS / ARGAZKIAK



INFORMACIÓN / INFORMAZIOA

DATOS PRINCIPALES / DATU NAGUSIAK

Uso principal / Erabilera nagusia.....Residencial / Bizitegia  
Superficie de parcela (m2) / Partzelaren azalera (m2).....174,70  
Tipología edificatoria / Eraikuntzaren tipologia.....Bloque lineal / Lerro-bloke mota  
Nº de plantas / Solairu-kopurua .....S+B+3  
Estado de conservación / Kontserbazio-egoera.....Buena / Ona  
Año Construcción - Rehabilitación / Eraikuntza - Birgaikuntza Urtea .....1915  
Estilo / Estilo.....

FUENTES DE PROTECCIÓN DEL PATRIMONIO / ONDAREA BABESTEKO ITURRIAK

GV - Número de identificación / EJ - Identifikazio zenbakia.....064.2  
GV - Bien Calificado / EJ - Kalifikatutako Ondasuna   
GV - Bien Inventariado / EJ - Inbentariatutako Ondasuna   
 Monumento/Monumentua  Conjunto monumental / Monumento multzoa  
GV - Bien propuesto para ser Declarado / EJ - Izendatu dadin proposatutako Ondasuna.....  
GV - Bien propuesto para protección local / EJ - Tokiko babesa eduki dezan proposatutako Ondasuna.....  
GV - Otros bienes / EJ - Bestelako Ondasunak.....

PGOU / HAPO 2001  OTRAS FUENTES

OBSERVACIONES / OHARRAK

DECRETO 89/2001\_22/05-BOPV Nº106\_05-06-2001. CE1 DECRETO 89/2001\_22/05-BOPV Nº32\_14-08-2002. CE2 DECRETO 89/2001\_22/05-BOPV Nº35\_19-02-2002. CE3 DECRETO 89/2001\_22/05-BOPV Nº104\_04-06-2002.

ORDENACIÓN / ANTOLAMENDUA

CALIFICACIÓN POR LA CAPV / EAE-KO KALIFIKAZIOA

Conjunto monumental: Area singularizada de Getxo ZONA B/Monumento multzoak: Getxoko eremu berezia B ZONA

NIVEL Y GRADO DE PROTECCIÓN / BABESAREN MAILA ETA GRADUA

Nivel 1. Protección Especial (según Decreto Grado 2. Protección Media) / 1. Maila. Babes Berezia (Dekretuaren arabera 2. Gradua. Babes ertaina)

GRADO DE AFECCIÓN / GAITZ-GRADUA

Según Decreto / Dekretuaren arabera

GRADO DE INTERVENCIÓN / ESKU-HARTZE MAILA

Según Decreto / Dekretuaren arabera

Dirección / Helbidea  
Avenida Zugatzarte Etorbidea, 50

REFERENCIA GENERAL  
ERREFERENTZIA OROKORRA

Polígono / Poligonoa.....014  
Manzana / Etxadia.....06  
Parcela / Partzela.....001



Plano de situación general / Kokapen-orokorreko planoak



Plano de situación / Kokapen-planoak

FOTOGRAFÍAS / ARGAZKIAK



INFORMACIÓN / INFORMAZIOA

DATOS PRINCIPALES / DATU NAGUSIAK

Uso principal / Erabilera nagusia.....Residencial / Bizitegia  
Superficie de parcela (m2) / Partzelaren azalera (m2).....1.297,92  
Tipología edificatoria / Eraikuntzaren tipologia.....Casa / Etxea  
Nº de plantas / Solairu-kopurua .....S+B+2  
Estado de conservación / Kontserbazio-egoera.....Buena / Ona  
Año Construcción - Rehabilitación / Eraikuntza - Birgaikuntza Urtea .....2002  
Estilo / Estilo.....Ecléctico / Ekleptizismoa

FUENTES DE PROTECCIÓN DEL PATRIMONIO / ONDAREA BABESTEKO ITURRIAK

GV - Número de identificación / EJ - Identifikazio zenbakia.....066  
GV - Bien Calificado / EJ - Kalifikatutako Ondasuna   
GV - Bien Inventariado / EJ - Inbentariatutako Ondasuna.....  
 Monumento/Monumentua  Conjunto monumental / Monumento multzoa  
GV - Bien propuesto para ser Declarado / EJ - Izendatu dadin proposatutako Ondasuna.....  
GV - Bien propuesto para protección local / EJ - Tokiko babesa eduki dezan proposatutako Ondasuna.....  
GV - Otros bienes / EJ - Bestelako Ondasunak.....

PGOU / HAPO 2001  OTRAS FUENTES

OBSERVACIONES / OHARRAK

DECRETO 89/2001\_22/05-BOPV N°106\_05-06-2001. CE1 DECRETO 89/2001\_22/05-BOPV N°32\_14-08-2002. CE2 DECRETO 89/2001\_22/05-BOPV N°35\_19-02-2002. CE3 DECRETO 89/2001\_22/05-BOPV N°104\_04-06-2002.

ORDENACIÓN / ANTOLAMENDUA

CALIFICACIÓN POR LA CAPV / EAE-KO KALIFIKAZIOA

Conjunto monumental: Area singularizada de Getxo ZONA B/Monumento multzoak: Getxoko eremu berezia B ZONA

NIVEL Y GRADO DE PROTECCIÓN / BABESAREN MAILA ETA GRADUA

Nivel 1. Protección Especial (según Decreto Grado 3. Protección Básica) / 1. Maila. Babes Berezia (Dekretuaren arabera 3. Gradua. Oinarritzko Babesa)

GRADO DE AFECCIÓN / GAITZ-GRADUA

Según Decreto / Dekretuaren arabera

GRADO DE INTERVENCIÓN / ESKU-HARTZE MAILA

Según Decreto / Dekretuaren arabera





Villa Ariatza

014/05/006

nº de referencia en el Catálogo de Patrimonio del Plan General / Erreferentzia zk. Plan Orokorren Katalogoan

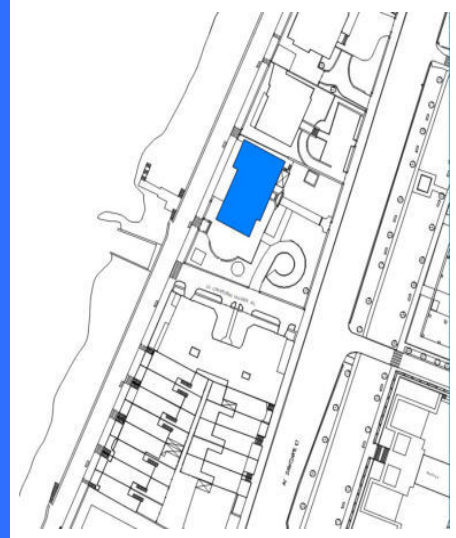
Dirección / Helbidea  
Avenida Zugatzarte Etorbidea, 51

REFERENCIA GENERAL  
ERREFERENTZIA OROKORRA

Polígono / Poligonoa.....014  
Manzana / Etxadia.....05  
Parcela / Partzela.....006





Plano de situación general / Kokapen-orokorreko planoa



Plano de situación / Kokapen-planoa

FOTOGRAFÍAS / ARGAZKIAK



INFORMACIÓN / INFORMAZIOA

DATOS PRINCIPALES / DATU NAGUSIAK

Uso principal / Erabilera nagusia.....Actividades económicas terciarias / Hirugarren Sektoreko Jarduera  
Superficie de parcela (m2) / Partzelaren azalera (m2).....2.136,88  
Tipología edificatoria / Eraikuntzaren tipologia.....Casa / Etxea  
Nº de plantas / Solairu-kopurua .....S1+S2+SS+B+2  
Estado de conservación / Kontserbazio-egoera.....Buena / Ona  
Año Construcción - Rehabilitación / Eraikuntza - Birgaikuntza Urtea .....1928  
Estilo / Estilo.....Regionalismo / Erregionalismoa

FUENTES DE PROTECCIÓN DEL PATRIMONIO / ONDAREA BABESTEKO ITURRIAK

GV - Número de identificación / EJ - Identifikazio zenbakia.....067  
GV - Bien Calificado / EJ - Kalifikatutako Ondasuna   
GV - Bien Inventariado / EJ - Inbentariatutako Ondasuna   
 Monumento/Monumentua  Conjunto monumental / Monumento multzoa  
GV - Bien propuesto para ser Declarado / EJ - Izendatu dadin proposatutako Ondasuna.....  
GV - Bien propuesto para protección local / EJ - Tokiko babesa eduki dezan proposatutako Ondasuna.....  
GV - Otros bienes / EJ - Bestelako Ondasunak.....

PGOU / HAPO 2001  OTRAS FUENTES

OBSERVACIONES / OHARRAK

DECRETO 89/2001\_22/05-BOPV Nº106\_05-06-2001. CE1 DECRETO 89/2001\_22/05-BOPV Nº32\_14-08-2002. CE2 DECRETO 89/2001\_22/05-BOPV Nº35\_19-02-2002. CE3 DECRETO 89/2001\_22/05-BOPV Nº104\_04-06-2002.

ORDENACIÓN / ANTOLAMENDUA

CALIFICACIÓN POR LA CAPV / EAE-KO KALIFIKAZIOA

Conjunto monumental: Area singularizada de Getxo ZONA B/Monumento multzoak: Getxoko eremu berezia B ZONA

NIVEL Y GRADO DE PROTECCIÓN / BABESAREN MAILA ETA GRADUA

Nivel 1. Protección Especial (según Decreto Grado 2. Protección Media) / 1. Maila. Babes Berezia (Dekretuaren arabera 2. Gradua. Babes ertaina)

GRADO DE AFECCIÓN / GAITZ-GRADUA

Según Decreto / Dekretuaren arabera

GRADO DE INTERVENCIÓN / ESKU-HARTZE MAILA

Según Decreto / Dekretuaren arabera



Firmado:

30/08/2024 12:45:15 GETXOKO UDALA - AYUNTAMIENTO DE GETXO

A pesar de no constar firmas manuscritas, este documento tiene validez legal. En la Página Web Municipal (http://www.getxo.eus/Oficina de Administración Electrónica), podrá obtener una copia auténtica de este documento en formato digital, mediante el Código Seguro de Verificación que aparece en el margen izquierdo.

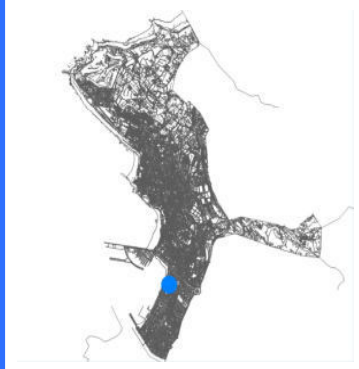
Ajuri honek eskuz idatzitako sinadurik ez izan arren, legezko balioa du. Getxoko Udaltzaren web-orrialdean (http://www.getxo.eus/administrazio elektronikoko bulegoa) agiri honen benetako kopia eskuratu ahal duzu formatu digitalaren, ezkerrean ageri denegiazapen-kode segurua erabiliz.

CSV: GET/CSV/2024/21821 vYZ2a07U1u

Dirección / Helbidea  
Avenida Zugatzarte Etorbidea, 52

REFERENCIA GENERAL  
ERREFERENTZIA OROKORRA

Polígono / Poligonoa.....052  
Manzana / Etxadia.....03  
Parcela / Partzela.....001



Plano de situación general / Kokapen-orokorreko planoak



Plano de situación / Kokapen-planoak

FOTOGRAFÍAS / ARGAZKIAK



INFORMACIÓN / INFORMAZIOA

DATOS PRINCIPALES / DATU NAGUSIAK

Uso principal / Erabilera nagusia.....Actividades económicas terciarias / Hirugarren Sektoreko Jarduera  
Superficie de parcela (m2) / Partzelaren azalera (m2).....7.877,76  
Tipología edificatoria / Eraikuntzaren tipologia.....Palacio / Jauregia  
Nº de plantas / Solairu-kopurua .....S+SS+B+2  
Estado de conservación / Kontserbazio-egoera.....Buena / Ona  
Año Construcción - Rehabilitación / Eraikuntza - Birgaikuntza Urtea .....1917  
Estilo / Estilo.....Ecléctico / Ekleptizismoa

FUENTES DE PROTECCIÓN DEL PATRIMONIO / ONDAREA BABESTEKO ITURRIAK

GV - Número de identificación / EJ - Identifikazio zenbakia.....068  
GV - Bien Calificado / EJ - Kalifikatutako Ondasuna   
GV - Bien Inventariado / EJ - Inbentariatutako Ondasuna.....  
 Monumento/Monumentua  Conjunto monumental / Monumento multzoa  
GV - Bien propuesto para ser Declarado / EJ - Izendatu dadin proposatutako Ondasuna.....  
GV - Bien propuesto para protección local / EJ - Tokiko babesa eduki dezan proposatutako Ondasuna.....  
GV - Otros bienes / EJ - Bestelako Ondasunak.....

PGOU / HAPO 2001  OTRAS FUENTES

OBSERVACIONES / OHARRAK

DECRETO 89/2001\_22/05-BOPV N°106\_05-06-2001. CE1 DECRETO 89/2001\_22/05-BOPV N°32\_14-08-2002. CE2 DECRETO 89/2001\_22/05-BOPV N°35\_19-02-2002. CE3 DECRETO 89/2001\_22/05-BOPV N°104\_04-06-2002.

ORDENACIÓN / ANTOLAMENDUA

CALIFICACIÓN POR LA CAPV / EAE-KO KALIFIKAZIOA

Conjunto monumental: Area singularizada de Getxo ZONA B/Monumento multzoak: Getxoko eremu berezia B ZONA

NIVEL Y GRADO DE PROTECCIÓN / BABESAREN MAILA ETA GRADUA

Nivel 1. Protección Especial (según Decreto Grado 2. Protección Media) / 1. Maila. Babes Berezia (Dekretuaren arabera 2. Gradua. Babes ertaina)

GRADO DE AFECCIÓN / GAITZ-GRADUA

Según Decreto / Dekretuaren arabera

GRADO DE INTERVENCIÓN / ESKU-HARTZE MAILA

Según Decreto / Dekretuaren arabera



Antigua Cochera de San Joseren

052/03/001b

n° de referencia en el Catálogo de Patrimonio del Plan General / Erreferentzia zk. Plan Orokorren Katalogoan

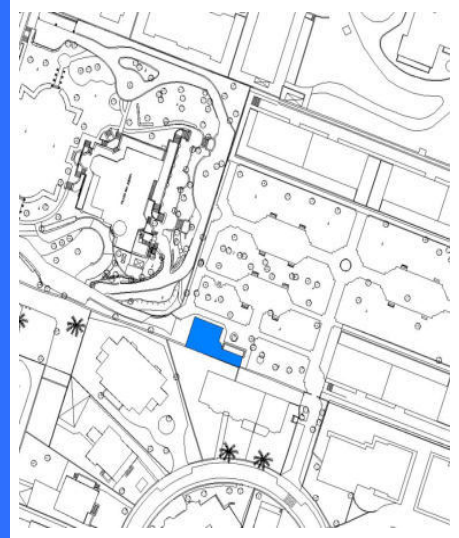
Dirección / Helbidea  
Avenida Zugatzarte Etorbidea, 52-02

REFERENCIA GENERAL  
ERREFERENTZIA OROKORRA

Polígono / Poligonoa.....052  
Manzana / Etxadia.....03  
Parcela / Partzela.....001




Plano de situación general / Kokapen-orokorreko planoa



Plano de situación / Kokapen-planoa

FOTOGRAFÍAS / ARGAZKIAK



INFORMACIÓN / INFORMAZIOA

DATOS PRINCIPALES / DATU NAGUSIAK

Uso principal / Erabilera nagusia.....Residencial / Bizitegia  
Superficie de parcela (m2) / Partzelaren azalera (m2).....408,41  
Tipología edificatoria / Eraikuntzaren tipologia.....Bloque abierto / bloke irekia  
Nº de plantas / Solairu-kopurua .....S+B+2  
Estado de conservación / Kontserbazio-egoera.....Regular / Erdipurdi  
Año Construcción - Rehabilitación / Eraikuntza - Birgaikuntza Urtea .....1917  
Estilo / Estilo.....Eclepticismo-modernismo / Ekleptizismo- modernismoa

FUENTES DE PROTECCIÓN DEL PATRIMONIO / ONDAREA BABESTEKO ITURRIAK

GV - Número de identificación / EJ - Identifikazio zenbakia.....  
GV - Bien Calificado / EJ - Kalifikatutako Ondasuna   
GV - Bien Inventariado / EJ - Inbentariatutako Ondasuna.....  
 Monumento/Monumentua  Conjunto monumental / Monumento multzoa  
GV - Bien propuesto para ser Declarado / EJ - Izendatu dadin proposatutako Ondasuna.....  
GV - Bien propuesto para protección local / EJ - Tokiko babesa eduki dezan proposatutako Ondasuna.....  
GV - Otros bienes / EJ - Bestelako Ondasunak.....

PGOU / HAPO 2001  OTRAS FUENTES

OBSERVACIONES / OHARRAK

ORDENACIÓN / ANTOLAMENDUA

CALIFICACIÓN POR LA CAPV / EAE-KO KALIFIKAZIOA

NIVEL Y GRADO DE PROTECCIÓN / BABESAREN MAILA ETA GRADUA

Nivel 4. Protección Municipal / 4. Maila. Udal Babesa

GRADO DE AFECCIÓN / GAITZ-GRADUA

Envolvente de edificio en su integridad y estructura de madera / Eraikinaren ingurutzailea bere osotasunean eta zurezko egitura

GRADO DE INTERVENCIÓN / ESKU-HARTZE MAILA

2. Consolidación / Sendotzea - 3. Reforma / Berriztatzea

Dirección / Helbidea  
Avenida Zugatzarte Etorbidea, 53

REFERENCIA GENERAL  
ERREFERENTZIA OROKORRA

Polígono / Poligonoa.....014  
Manzana / Etxadia.....05  
Parcela / Partzela.....004



Plano de situación general / Kokapen-orokorreko plano



Plano de situación / Kokapen-plano

FOTOGRAFÍAS / ARGAZKIAK



INFORMACIÓN / INFORMAZIOA

DATOS PRINCIPALES / DATU NAGUSIAK

Uso principal / Erabilera nagusia.....Residencial / Bizitegia  
Superficie de parcela (m2) / Partzelaren azalera (m2).....1.110,07  
Tipología edificatoria / Eraikuntzaren tipologia.....Casa / Etxea  
Nº de plantas / Solairu-kopurua .....S+SS+B+2  
Estado de conservación / Kontserbazio-egoera.....Buena / Ona  
Año Construcción - Rehabilitación / Eraikuntza - Birgaikuntza Urtea .....1925  
Estilo / Estilo.....Eclepticismo-Neovasco / Ekleptizismo- Euskal estilo berria

FUENTES DE PROTECCIÓN DEL PATRIMONIO / ONDAREA BABESTEKO ITURRIAK

GV - Número de identificación / EJ - Identifikazio zenbakia.....069  
GV - Bien Calificado / EJ - Kalifikatutako Ondasuna   
GV - Bien Inventariado / EJ - Inbentariatutako Ondasuna.....  
 Monumento/Monumentua  Conjunto monumental / Monumento multzoa  
GV - Bien propuesto para ser Declarado / EJ - Izendatu dadin proposatutako Ondasuna.....  
GV - Bien propuesto para protección local / EJ - Tokiko babesa eduki dezan proposatutako Ondasuna.....  
GV - Otros bienes / EJ - Bestelako Ondasunak.....

PGOU / HAPO 2001  OTRAS FUENTES

OBSERVACIONES / OHARRAK

DECRETO 89/2001\_22/05-BOPV N°106\_05-06-2001. CE1 DECRETO 89/2001\_22/05-BOPV N°32\_14-08-2002. CE2 DECRETO 89/2001\_22/05-BOPV N°35\_19-02-2002. CE3 DECRETO 89/2001\_22/05-BOPV N°104\_04-06-2002.

ORDENACIÓN / ANTOLAMENDUA

CALIFICACIÓN POR LA CAPV / EAE-KO KALIFIKAZIOA

Conjunto monumental: Area singularizada de Getxo ZONA B/Monumento multzoak: Getxoko eremu berezia B ZONA

NIVEL Y GRADO DE PROTECCIÓN / BABESAREN MAILA ETA GRADUA

Nivel 1. Protección Especial (según Decreto Grado 2. Protección Media) / 1. Maila. Babes Berezia (Dekretuaren arabera 2. Gradua. Babes ertaina)

GRADO DE AFECCIÓN / GAITZ-GRADUA

Según Decreto / Dekretuaren arabera

GRADO DE INTERVENCIÓN / ESKU-HARTZE MAILA

Según Decreto / Dekretuaren arabera

Dirección / Helbidea  
Avenida Zugatzarte Etorbidea, 55

REFERENCIA GENERAL  
ERREFERENTZIA OROKORRA

Polígono / Poligonoa.....014  
Manzana / Etxadia.....05  
Parcela / Partzela.....003



Plano de situación general / Kokapen-orokorreko planoak



Plano de situación / Kokapen-planoak

FOTOGRAFÍAS / ARGAZKIAK



INFORMACIÓN / INFORMAZIOA

DATOS PRINCIPALES / DATU NAGUSIAK

Uso principal / Erabilera nagusia.....Residencial / Bizitegia  
Superficie de parcela (m2) / Partzelaren azalera (m2).....1.356,47  
Tipología edificatoria / Eraikuntzaren tipologia.....Bloque abierto / bloke irekia  
Nº de plantas / Solairu-kopurua .....S+B+2  
Estado de conservación / Kontserbazio-egoera.....Buena / Ona  
Año Construcción - Rehabilitación / Eraikuntza - Birgaikuntza Urtea .....1925  
Estilo / Estilo.....Eclepticismo-Neovasco / Ekleptizismo- Euskal estilo berria

FUENTES DE PROTECCIÓN DEL PATRIMONIO / ONDAREA BABESTEKO ITURRIAK

GV - Número de identificación / EJ - Identifikazio zenbakia.....070  
GV - Bien Calificado / EJ - Kalifikatutako Ondasuna   
GV - Bien Inventariado / EJ - Inbentariatutako Ondasuna   
 Monumento/Monumentua  Conjunto monumental / Monumento multzoa  
GV - Bien propuesto para ser Declarado / EJ - Izendatu dadin proposatutako Ondasuna.....  
GV - Bien propuesto para protección local / EJ - Tokiko babesa eduki dezan proposatutako Ondasuna.....  
GV - Otros bienes / EJ - Bestelako Ondasunak.....

PGOU / HAPO 2001  OTRAS FUENTES

OBSERVACIONES / OHARRAK

DECRETO 89/2001\_22/05-BOPV Nº106\_05-06-2001. CE1 DECRETO 89/2001\_22/05-BOPV Nº32\_14-08-2002. CE2 DECRETO 89/2001\_22/05-BOPV Nº35\_19-02-2002. CE3 DECRETO 89/2001\_22/05-BOPV Nº104\_04-06-2002.

ORDENACIÓN / ANTOLAMENDUA

CALIFICACIÓN POR LA CAPV / EAE-KO KALIFIKAZIOA

Conjunto monumental: Area singularizada de Getxo ZONA B/Monumento multzoak: Getxoko eremu berezia B ZONA

NIVEL Y GRADO DE PROTECCIÓN / BABESAREN MAILA ETA GRADUA

Nivel 1. Protección Especial (según Decreto Grado 3. Protección Básica) / 1. Maila. Babes Berezia (Dekretuaren arabera 3. Gradua. Oinarritzko Babesa)

GRADO DE AFECCIÓN / GAITZ-GRADUA

Según Decreto / Dekretuaren arabera

GRADO DE INTERVENCIÓN / ESKU-HARTZE MAILA

Según Decreto / Dekretuaren arabera



Avenida Zugatzarte Etorbidea, 57

014/05/002

nº de referencia en el Catálogo de Patrimonio del Plan General / Erreferentzia zk. Plan Orokorren Katalogoan

Dirección / Helbidea  
Avenida Zugatzarte Etorbidea, 57

REFERENCIA GENERAL  
ERREFERENTZIA OROKORRA

Polígono / Poligonoa.....014  
Manzana / Etxadia.....05  
Parcela / Partzela.....002



Plano de situación general / Kokapen-orokorreko plano



Plano de situación / Kokapen-plano

FOTOGRAFÍAS / ARGAZKIAK



INFORMACIÓN / INFORMAZIOA

DATOS PRINCIPALES / DATU NAGUSIAK

Uso principal / Erabilera nagusia.....Residencial / Bizitegia  
Superficie de parcela (m2) / Partzelaren azalera (m2).....1.266,62  
Tipología edificatoria / Eraikuntzaren tipologia.....Casa / Etxea  
Nº de plantas / Solairu-kopurua .....B+2  
Estado de conservación / Kontserbazio-egoera.....Buena / Ona  
Año Construcción - Rehabilitación / Eraikuntza - Birgaikuntza Urtea .....1931  
Estilo / Estilo.....

FUENTES DE PROTECCIÓN DEL PATRIMONIO / ONDAREA BABESTEKO ITURRIAK

GV - Número de identificación / EJ - Identifikazio zenbakia.....  
GV - Bien Calificado / EJ - Kalifikatutako Ondasuna   
GV - Bien Inventariado / EJ - Inbentariatutako Ondasuna.....  
 Monumento/Monumentua  Conjunto monumental / Monumento multzoa  
GV - Bien propuesto para ser Declarado / EJ - Izendatu dadin proposatutako Ondasuna.....  
GV - Bien propuesto para protección local / EJ - Tokiko babesa eduki dezan proposatutako Ondasuna.....  
GV - Otros bienes / EJ - Bestelako Ondasunak.....

PGOU / HAPO 2001  OTRAS FUENTES

OBSERVACIONES / OHARRAK

ORDENACIÓN / ANTOLAMENDUA

CALIFICACIÓN POR LA CAPV / EAE-KO KALIFIKAZIOA

NIVEL Y GRADO DE PROTECCIÓN / BABESAREN MAILA ETA GRADUA

Nivel 4. Protección Municipal / 4. Maila. Udal Babesa

GRADO DE AFECCIÓN / GAITZ-GRADUA

Envolvente de edificio en su integridad, portal y escalera de piedra / Eraikinaren ingurutzailea bere osotasunean, atari eta harrizko eskailera.

GRADO DE INTERVENCIÓN / ESKU-HARTZE MAILA

2. Consolidación / Sendotzea - 3. Reforma / Berrizatzea



Avenida Zugatzarte Etorbidea, 58

014/01/001

nº de referencia en el Catálogo de Patrimonio del Plan General / Erreferentzia zk. Plan Orokorren Katalogoan

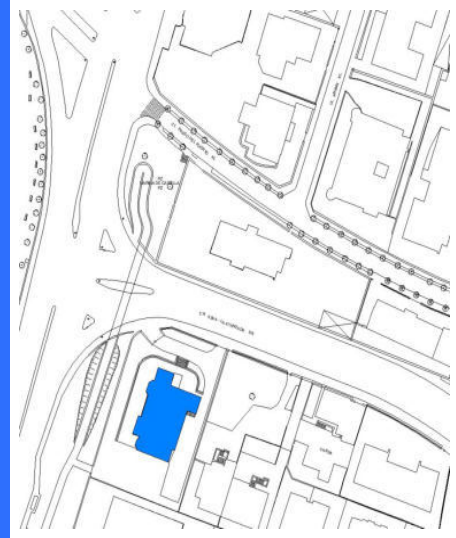
Dirección / Helbidea  
Avenida Zugatzarte Etorbidea, 58

REFERENCIA GENERAL  
ERREFERENTZIA OROKORRA

Polígono / Poligonoa.....014  
Manzana / Etxadia.....01  
Parcela / Partzela.....001



Plano de situación general / Kokapen-orokorreko planoa



Plano de situación / Kokapen-planoa

FOTOGRAFÍAS / ARGAZKIAK



INFORMACIÓN / INFORMAZIOA

DATOS PRINCIPALES / DATU NAGUSIAK

Uso principal / Erabilera nagusia.....Residencial / Bizitegia  
Superficie de parcela (m2) / Partzelaren azalera (m2).....1.986,85  
Tipología edificatoria / Eraikuntzaren tipologia.....Casa / Etxea  
Nº de plantas / Solairu-kopurua .....B+3  
Estado de conservación / Kontserbazio-egoera.....Buena / Ona  
Año Construcción - Rehabilitación / Eraikuntza - Birgaikuntza Urtea .....1948  
Estilo / Estilo.....Influencia Inglesa / Eragin Ingelesa

FUENTES DE PROTECCIÓN DEL PATRIMONIO / ONDAREA BABESTEKO ITURRIAK

GV - Número de identificación / EJ - Identifikazio zenbakia.....281  
GV - Bien Calificado / EJ - Kalifikatutako Ondasuna   
GV - Bien Inventariado / EJ - Inbentariatutako Ondasuna   
 Monumento/Monumentua  Conjunto monumental / Monumento multzoa  
GV - Bien propuesto para ser Declarado / EJ - Izendatu dadin proposatutako Ondasuna.....  
GV - Bien propuesto para protección local / EJ - Tokiko babesa eduki dezan proposatutako Ondasuna.....  
GV - Otros bienes / EJ - Bestelako Ondasunak.....

PGOU / HAPO 2001  OTRAS FUENTES

OBSERVACIONES / OHARRAK

DECRETO 89/2001\_22/05-BOPV Nº106\_05-06-2001. CE1 DECRETO 89/2001\_22/05-BOPV Nº32\_14-08-2002. CE2 DECRETO 89/2001\_22/05-BOPV Nº35\_19-02-2002. CE3 DECRETO 89/2001\_22/05-BOPV Nº104\_04-06-2002.

ORDENACIÓN / ANTOLAMENDUA

CALIFICACIÓN POR LA CAPV / EAE-KO KALIFIKAZIOA

Conjunto monumental: Area singularizada de Getxo ZONA B/Monumento multzoak: Getxoko eremu berezia B ZONA

NIVEL Y GRADO DE PROTECCIÓN / BABESAREN MAILA ETA GRADUA

Nivel 1. Protección Especial (según Decreto Grado 3. Protección Básica) / 1. Maila. Babes Berezia (Dekretuaren arabera 3. Gradua. Oinarritzko Babesa)

GRADO DE AFECCIÓN / GAITZ-GRADUA

Según Decreto / Dekretuaren arabera

GRADO DE INTERVENCIÓN / ESKU-HARTZE MAILA

Según Decreto / Dekretuaren arabera

Dirección / Helbidea

Avenida Zugatzarte Etorbidea, 59A,  
59B, 59C

REFERENCIA GENERAL

ERREFERENTZIA OROKORRA

Polígono / Poligonoa.....014  
Manzana / Etxadia.....05  
Parcela / Partzela.....001



Plano de situación general / Kokapen-orokorreko planoa



Plano de situación / Kokapen-planoa

FOTOGRAFÍAS / ARGAZKIAK



INFORMACIÓN / INFORMAZIOA

DATOS PRINCIPALES / DATU NAGUSIAK

Uso principal / Erabilera nagusia.....Residencial / Bizitegia  
Superficie de parcela (m2) / Partzelaren azalera (m2).....1.247,90  
Tipología edificatoria / Eraikuntzaren tipologia.....Casa / Etxea  
Nº de plantas / Solairu-kopurua .....S+B+2  
Estado de conservación / Kontserbazio-egoera.....Buena / Ona  
Año Construcción - Rehabilitación / Eraikuntza - Birgaikuntza Urtea .....1986  
Estilo / Estilo.....

FUENTES DE PROTECCIÓN DEL PATRIMONIO / ONDAREA BABESTEKO ITURRIAK

GV - Número de identificación / EJ - Identifikazio zenbakia.....280  
GV - Bien Calificado / EJ - Kalifikatutako Ondasuna   
GV - Bien Inventariado / EJ - Inbentariatutako Ondasuna.....  
 Monumento/Monumentua  Conjunto monumental / Monumento multzoa  
GV - Bien propuesto para ser Declarado / EJ - Izendatu dadin proposatutako Ondasuna.....  
GV - Bien propuesto para protección local / EJ - Tokiko babesa eduki dezan proposatutako Ondasuna.....  
GV - Otros bienes / EJ - Bestelako Ondasunak.....

PGOU / HAPO 2001  OTRAS FUENTES

OBSERVACIONES / OHARRAK

DECRETO 89/2001\_22/05-BOPV N°106\_05-06-2001. CE1 DECRETO 89/2001\_22/05-BOPV N°32\_14-08-2002. CE2 DECRETO 89/2001\_22/05-BOPV N°35\_19-02-2002. CE3 DECRETO 89/2001\_22/05-BOPV N°104\_04-06-2002.

ORDENACIÓN / ANTOLAMENDUA

CALIFICACIÓN POR LA CAPV / EAE-KO KALIFIKAZIOA

Conjunto monumental: Area singularizada de Getxo ZONA B/Monumento multzoak: Getxoko eremu berezia B ZONA

NIVEL Y GRADO DE PROTECCIÓN / BABESAREN MAILA ETA GRADUA

Nivel 1. Protección Especial (según Decreto Grado 3. Protección Básica) / 1. Maila. Babes Berezia (Dekretuaren arabera 3. Gradua. Oinarritzko Babesa)

GRADO DE AFECCIÓN / GAITZ-GRADUA

Según Decreto / Dekretuaren arabera

GRADO DE INTERVENCIÓN / ESKU-HARTZE MAILA

Según Decreto / Dekretuaren arabera





Casa de Luis Arana "Casa Cisco"

014/04/003

nº de referencia en el Catálogo de Patrimonio del Plan General / Erreferentzia zk. Plan Orokorren Katalogoan

Dirección / Helbidea  
Avenida Zugatzarte Etorbidea, 61

REFERENCIA GENERAL  
ERREFERENTZIA OROKORRA

Polígono / Poligonoa.....014  
Manzana / Etxadia.....04  
Parcela / Partzela.....003



Plano de situación general / Kokapen-orokorreko planoa



Plano de situación / Kokapen-planoa

FOTOGRAFÍAS / ARGAZKIAK



INFORMACIÓN / INFORMAZIOA

DATOS PRINCIPALES / DATU NAGUSIAK

Uso principal / Erabilera nagusia.....Residencial / Bizitegia  
Superficie de parcela (m2) / Partzelaren azalera (m2).....896,30  
Tipología edificatoria / Eraikuntzaren tipologia.....Bloque abierto / bloke irekia  
Nº de plantas / Solairu-kopurua .....S+B+2  
Estado de conservación / Kontserbazio-egoera.....Buena / Ona  
Año Construcción - Rehabilitación / Eraikuntza - Birgaikuntza Urtea .....1929  
Estilo / Estilo.....Eclepticismo / Ekleptizismoa

FUENTES DE PROTECCIÓN DEL PATRIMONIO / ONDAREA BABESTEKO ITURRIAK

GV - Número de identificación / EJ - Identifikazio zenbakia.....072  
GV - Bien Calificado / EJ - Kalifikatutako Ondasuna   
GV - Bien Inventariado / EJ - Inbentariatutako Ondasuna   
 Monumento/Monumentua  Conjunto monumental / Monumento multzoa  
GV - Bien propuesto para ser Declarado / EJ - Izendatu dadin proposatutako Ondasuna.....  
GV - Bien propuesto para protección local / EJ - Tokiko babesa eduki dezan proposatutako Ondasuna.....  
GV - Otros bienes / EJ - Bestelako Ondasunak.....

PGOU / HAPO 2001  OTRAS FUENTES

OBSERVACIONES / OHARRAK

DECRETO 89/2001\_22/05-BOPV Nº106\_05-06-2001. CE1 DECRETO 89/2001\_22/05-BOPV Nº32\_14-08-2002. CE2 DECRETO 89/2001\_22/05-BOPV Nº35\_19-02-2002. CE3 DECRETO 89/2001\_22/05-BOPV Nº104\_04-06-2002.

ORDENACIÓN / ANTOLAMENDUA

CALIFICACIÓN POR LA CAPV / EAE-KO KALIFIKAZIOA

Conjunto monumental: Area singularizada de Getxo ZONA B/Monumento multzoak: Getxoko eremu berezia B ZONA

NIVEL Y GRADO DE PROTECCIÓN / BABESAREN MAILA ETA GRADUA

Nivel 1. Protección Especial (según Decreto Grado 2. Protección Media) / 1. Maila. Babes Berezia (Dekretuaren arabera 2. Gradua. Babes ertaina)

GRADO DE AFECCIÓN / GAITZ-GRADUA

Según Decreto / Dekretuaren arabera

GRADO DE INTERVENCIÓN / ESKU-HARTZE MAILA

Según Decreto / Dekretuaren arabera



Firmado:

30/08/2024 12:45:15 GETXOKO UDALA - AYUNTAMIENTO DE GETXO

A pesar de no constar firmas manuscritas, este documento tiene validez legal. En la Página Web Municipal (http://www.getxo.eus/Oficina de Administración Electrónica), podrá obtener una copia auténtica de este documento en formato digital, mediante el Código Seguro de Verificación que aparece en el margen izquierdo. Agiri honek eskuz idatzitako sinadurik ez izenperik ez duen arren, legezko balioa du. Getxoko Udaltzaren web-orrialdean (http://www.getxo.eus/administrazio elektronikoko bulegoa) agiri honen benetako kopia eskuratu ahal duzu formatu digitalan, ezkerrean ageri den egiaztapen-kode segurua erabiliz.

CSV: GET/CSV/2024/21821 vYZ2a07U1u

Dirección / Helbidea  
Avenida Zugatzarte Etorbidea, 63

REFERENCIA GENERAL  
ERREFERENTZIA OROKORRA

Polígono / Poligonoa.....014  
Manzana / Etxadia.....04  
Parcela / Partzela.....002



Plano de situación general / Kokapen-orokorreko planoak



Plano de situación / Kokapen-planoak

FOTOGRAFÍAS / ARGAZKIAK



INFORMACIÓN / INFORMAZIOA

DATOS PRINCIPALES / DATU NAGUSIAK

Uso principal / Erabilera nagusia.....Residencial / Bizitegia  
Superficie de parcela (m2) / Partzelaren azalera (m2).....1.154,21  
Tipología edificatoria / Eraikuntzaren tipologia.....Bloque abierto / bloke irekia  
Nº de plantas / Solairu-kopurua .....B+4  
Estado de conservación / Kontserbazio-egoera.....Buena / Ona  
Año Construcción - Rehabilitación / Eraikuntza - Birgaikuntza Urtea .....1962  
Estilo / Estilo.....Ecléctico / Ekleptizismoa

FUENTES DE PROTECCIÓN DEL PATRIMONIO / ONDAREA BABESTEKO ITURRIAK

GV - Número de identificación / EJ - Identifikazio zenbakia.....157  
GV - Bien Calificado / EJ - Kalifikatutako Ondasuna   
GV - Bien Inventariado / EJ - Inbentariatutako Ondasuna.....  
 Monumento/Monumentua  Conjunto monumental / Monumento multzoa  
GV - Bien propuesto para ser Declarado / EJ - Izendatu dadin proposatutako Ondasuna.....  
GV - Bien propuesto para protección local / EJ - Tokiko babesa eduki dezan proposatutako Ondasuna.....  
GV - Otros bienes / EJ - Bestelako Ondasunak.....

PGOU / HAPO 2001  OTRAS FUENTES

OBSERVACIONES / OHARRAK

DECRETO 89/2001\_22/05-BOPV N°106\_05-06-2001. CE1 DECRETO 89/2001\_22/05-BOPV N°32\_14-08-2002. CE2 DECRETO 89/2001\_22/05-BOPV N°35\_19-02-2002. CE3 DECRETO 89/2001\_22/05-BOPV N°104\_04-06-2002.

ORDENACIÓN / ANTOLAMENDUA

CALIFICACIÓN POR LA CAPV / EAE-KO KALIFIKAZIOA

Conjunto monumental: Area singularizada de Getxo ZONA B/Monumento multzoak: Getxoko eremu berezia B ZONA

NIVEL Y GRADO DE PROTECCIÓN / BABESAREN MAILA ETA GRADUA

Nivel 1. Protección Especial (según Decreto Grado 3. Protección Básica) / 1. Maila. Babes Berezia (Dekretuaren arabera 3. Gradua. Oinarritzko Babesa)

GRADO DE AFECCIÓN / GAITZ-GRADUA

Según Decreto / Dekretuaren arabera

GRADO DE INTERVENCIÓN / ESKU-HARTZE MAILA

Según Decreto / Dekretuaren arabera



Casa Cisco III

014/04/001

nº de referencia en el Catálogo de Patrimonio del Plan General / Erreferentzia zk. Plan Orokorren Katalogoan

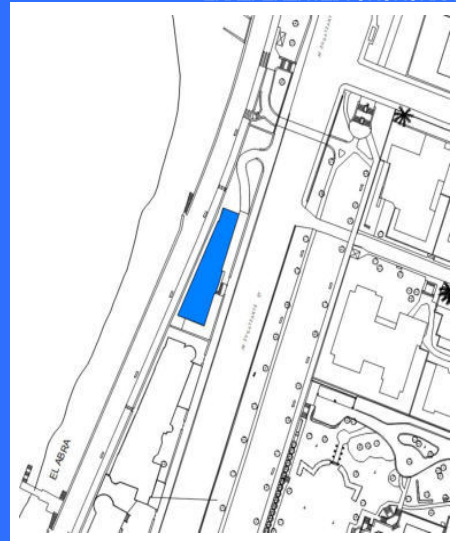
Dirección / Helbidea  
Avenida Zugatzarte Etorbidea, 65

REFERENCIA GENERAL  
ERREFERENTZIA OROKORRA

Polígono / Poligonoa.....014  
Manzana / Etxadia.....04  
Parcela / Partzela.....001




Plano de situación general / Kokapen-orokorreko planoa



Plano de situación / Kokapen-planoa

FOTOGRAFÍAS / ARGAZKIAK



INFORMACIÓN / INFORMAZIOA

DATOS PRINCIPALES / DATU NAGUSIAK

Uso principal / Erabilera nagusia.....Residencial / Bizitegia  
Superficie de parcela (m2) / Partzelaren azalera (m2).....961,80  
Tipología edificatoria / Eraikuntzaren tipologia.....Bloque abierto / bloke irekia  
Nº de plantas / Solairu-kopurua .....S+B+4  
Estado de conservación / Kontserbazio-egoera.....Buena / Ona  
Año Construcción - Rehabilitación / Eraikuntza - Birgaikuntza Urtea .....1972  
Estilo / Estilo.....

FUENTES DE PROTECCIÓN DEL PATRIMONIO / ONDAREA BABESTEKO ITURRIAK

GV - Número de identificación / EJ - Identifikazio zenbakia.....  
GV - Bien Calificado / EJ - Kalifikatutako Ondasuna   
GV - Bien Inventariado / EJ - Inbentariatutako Ondasuna.....  
 Monumento/Monumentua  Conjunto monumental / Monumento multzoa  
GV - Bien propuesto para ser Declarado / EJ - Izendatu dadin proposatutako Ondasuna.....  
GV - Bien propuesto para protección local / EJ - Tokiko babesa eduki dezan proposatutako Ondasuna.....  
GV - Otros bienes / EJ - Bestelako Ondasunak.....

PGOU / HAPO 2001  OTRAS FUENTES

OBSERVACIONES / OHARRAK

ORDENACIÓN / ANTOLAMENDUA

CALIFICACIÓN POR LA CAPV / EAE-KO KALIFIKAZIOA

NIVEL Y GRADO DE PROTECCIÓN / BABESAREN MAILA ETA GRADUA

Nivel 3. Protección Básica / 3. Maila. Oinarrizko Babesa

GRADO DE AFECCIÓN / GAITZ-GRADUA

Envolvente de edificio en su integridad, portal y escalera comunitaria / Eraikinaren ingurutzailea bere osotasunean, atari eta atariko eskailera

GRADO DE INTERVENCIÓN / ESKU-HARTZE MAILA

1. Restauración conservadora / Zaharbertitze kontserbatzailea



Calle Bajada de Ereaga Kalea, 09

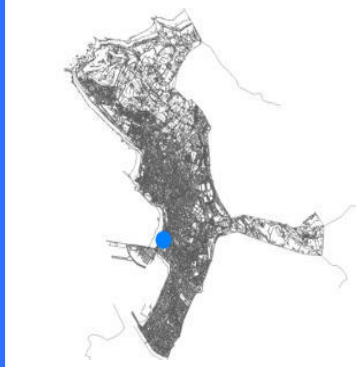
024/05/005

nº de referencia en el Catálogo de Patrimonio del Plan General / Erreferentzia zk. Plan Orokorren Katalogoan

Dirección / Helbidea  
Bajada de Ereaga, 09

REFERENCIA GENERAL  
ERREFERENTZIA OROKORRA

Polígono / Poligonoa.....024  
Manzana / Etxadia.....05  
Parcela / Partzela.....005



Plano de situación general / Kokapen-orokorreko planoak



Plano de situación / Kokapen-planoak

FOTOGRAFÍAS / ARGAZKIAK



INFORMACIÓN / INFORMAZIOA

DATOS PRINCIPALES / DATU NAGUSIAK

Uso principal / Erabilera nagusia.....Residencial / Bizitegia  
Superficie de parcela (m2) / Partzelaren azalera (m2).....1.381,49  
Tipología edificatoria / Eraikuntzaren tipologia.....Casa unifamiliar / familia bakarreko etxe  
Nº de plantas / Solairu-kopurua .....B+3  
Estado de conservación / Kontserbazio-egoera.....Buena / Ona  
Año Construcción - Rehabilitación / Eraikuntza - Birgaikuntza Urtea .....1920  
Estilo / Estilo.....Ecléctico / Ekleptizismoa

FUENTES DE PROTECCIÓN DEL PATRIMONIO / ONDAREA BABESTEKO ITURRIAK

GV - Número de identificación / EJ - Identifikazio zenbakia.....091  
GV - Bien Calificado / EJ - Kalifikatutako Ondasuna   
GV - Bien Inventariado / EJ - Inbentariatutako Ondasuna.....  
 Monumento/Monumentua  Conjunto monumental / Monumento multzoa  
GV - Bien propuesto para ser Declarado / EJ - Izendatu dadin proposatutako Ondasuna.....  
GV - Bien propuesto para protección local / EJ - Tokiko babesa eduki dezan proposatutako Ondasuna.....  
GV - Otros bienes / EJ - Bestelako Ondasunak.....

PGOU / HAPO 2001  OTRAS FUENTES

OBSERVACIONES / OHARRAK

DECRETO 89/2001\_22/05-BOPV N°106\_05-06-2001. CE1 DECRETO 89/2001\_22/05-BOPV N°32\_14-08-2002. CE2 DECRETO 89/2001\_22/05-BOPV N°35\_19-02-2002. CE3 DECRETO 89/2001\_22/05-BOPV N°104\_04-06-2002.

ORDENACIÓN / ANTOLAMENDUA

CALIFICACIÓN POR LA CAPV / EAE-KO KALIFIKAZIOA

Conjunto monumental: Area singularizada de Getxo ZONA B/Monumento multzoak: Getxoko eremu berezia B ZONA

NIVEL Y GRADO DE PROTECCIÓN / BABESAREN MAILA ETA GRADUA

Nivel 1. Protección Especial (según Decreto Grado 3. Protección Básica) / 1. Maila. Babes Berezia (Dekretuaren arabera 3. Gradua. Oinarritzko Babesa)

GRADO DE AFECCIÓN / GAITZ-GRADUA

Según Decreto / Dekretuaren arabera

GRADO DE INTERVENCIÓN / ESKU-HARTZE MAILA

Según Decreto / Dekretuaren arabera



Firmado:

30/08/2024 12:45:15 GETXOKO UDALA - AYUNTAMIENTO DE GETXO

A pesar de no constar firmas manuscritas, este documento tiene validez legal. En la Página Web Municipal (http://www.getxo.eus/Oficina de Administración Electrónica), podrá obtener una copia auténtica de este documento en formato digital, mediante el Código Seguro de Verificación que aparece en el margen izquierdo.

Ajiri honek eskuz idatzitako sinadurik ez izanperik ez duen arren, legezko balioa du. Getxoko Udaltaren web-orrialdean (http://www.getxo.eus/administrazio elektronikoko bulegoa) agiri honen benetako kopia eskuratu ahal duzu formatu digitalaren, ezkerrean ageri den egiazapen-kode seguruaren erabiliz.

CSV: GET/CSV/2024/21821 vYZ2a07U1u



Avenida Basagoiti Etorbidea, 68

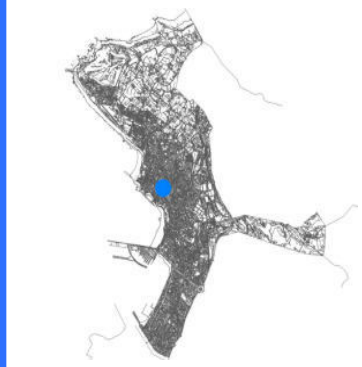
035/03/008

nº de referencia en el Catálogo de Patrimonio del Plan General / Erreferentzia zk. Plan Orokorren Katalogoan

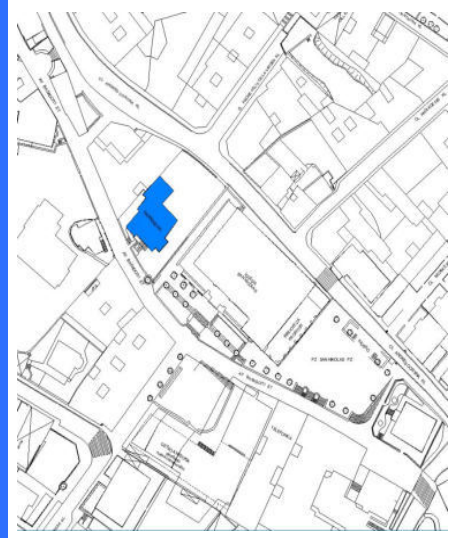
Dirección / Helbidea  
Basagoiti Etorbidea, 68

REFERENCIA GENERAL  
ERREFERENTZIA OROKORRA

Polígono / Poligonoa.....035  
Manzana / Etxadia.....03  
Parcela / Partzela.....008



Plano de situación general / Kokapen-orokorreko planoak



Plano de situación / Kokapen-planoak

FOTOGRAFÍAS / ARGAZKIAK



INFORMACIÓN / INFORMAZIOA

DATOS PRINCIPALES / DATU NAGUSIAK

Uso principal / Erabilera nagusia..... Equipamental privado / Ekipamendu pribatua  
Superficie de parcela (m2) / Partzelaren azalera (m2)..... 896,69  
Tipología edificatoria / Eraikuntzaren tipologia..... Casa unifamiliar / Familia bakarreko etxe  
Nº de plantas / Solairu-kopurua ..... S+B+2  
Estado de conservación / Kontserbazio-egoera..... Buena / Ona  
Año Construcción - Rehabilitación / Eraikuntza - Birgaikuntza Urtea ..... 1905  
Estilo / Estilo..... Modernista / Modernista

FUENTES DE PROTECCIÓN DEL PATRIMONIO / ONDAREA BABESTEKO ITURRIAK

GV - Número de identificación / EJ - Identifikazio zenbakia..... 190  
GV - Bien Calificado / EJ - Kalifikatutako Ondasuna   
GV - Bien Inventariado / EJ - Inbentariatutako Ondasuna   
 Monumento/Monumentua  Conjunto monumental / Monumento multzoa  
GV - Bien propuesto para ser Declarado / EJ - Izendatu dadin proposatutako Ondasuna.....   
GV - Bien propuesto para protección local / EJ - Tokiko babesa eduki dezan proposatutako Ondasuna.....   
GV - Otros bienes / EJ - Bestelako Ondasunak.....

PGOU / HAPO 2001  OTRAS FUENTES

OBSERVACIONES / OHARRAK

DECRETO 89/2001\_22/05-BOPV Nº106\_05-06-2001. CE1 DECRETO 89/2001\_22/05-BOPV Nº32\_14-08-2002. CE2 DECRETO 89/2001\_22/05-BOPV Nº35\_19-02-2002. CE3 DECRETO 89/2001\_22/05-BOPV Nº104\_04-06-2002.

ORDENACIÓN / ANTOLAMENDUA

CALIFICACIÓN POR LA CAPV / EAE-KO KALIFIKAZIOA

Conjunto monumental / Monumento multzoa

NIVEL Y GRADO DE PROTECCIÓN / BABESAREN MAILA ETA GRADUA

Nivel 1. Protección Especial (según Decreto Grado 3. Protección Básica) / 1. Maila. Babes Berezia (Dekretuaren arabera 3. Gradua. Oinarritzko Babesa)

GRADO DE AFECCIÓN / GAITZ-GRADUA

Según Decreto / Dekretuaren arabera

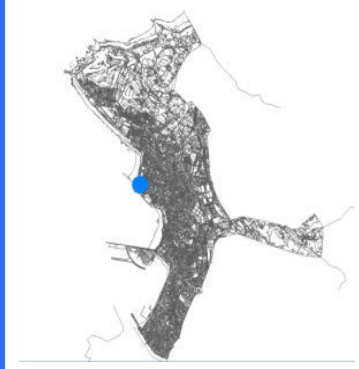
GRADO DE INTERVENCIÓN / ESKU-HARTZE MAILA

Según Decreto / Dekretuaren arabera

Dirección / Helbidea  
Calle Abasota Kalea, 25

REFERENCIA GENERAL  
ERREFERENTZIA OROKORRA

Polígono / Poligonoa.....036  
Manzana / Etxadia.....01  
Parcela / Partzela.....001



Plano de situación general / Kokapen-orokorreko planoa



Plano de situación / Kokapen-planoa

FOTOGRAFÍAS / ARGAZKIAK



INFORMACIÓN / INFORMAZIOA

DATOS PRINCIPALES / DATU NAGUSIAK

Uso principal / Erabilera nagusia.....Residencial / Bizitegia  
Superficie de parcela (m2) / Partzelaren azalera (m2).....609,31  
Tipología edificatoria / Eraikuntzaren tipologia.....Edificio aislado / Eraikin isolatua  
Nº de plantas / Solairu-kopurua .....S+B+2  
Estado de conservación / Kontserbazio-egoera.....Buena / Ona  
Año Construcción - Rehabilitación / Eraikuntza - Birgaikuntza Urtea .....1925  
Estilo / Estilo.....

FUENTES DE PROTECCIÓN DEL PATRIMONIO / ONDAREA BABESTEKO ITURRIAK

GV - Número de identificación / EJ - Identifikazio zenbakia.....232  
GV - Bien Calificado / EJ - Kalifikatutako Ondasuna   
GV - Bien Inventariado / EJ - Inbentariatutako Ondasuna.....  
 Monumento/Monumentua  Conjunto monumental / Monumento multzoa  
GV - Bien propuesto para ser Declarado / EJ - Izendatu dadin proposatutako Ondasuna.....  
GV - Bien propuesto para protección local / EJ - Tokiko babesa eduki dezan proposatutako Ondasuna.....  
GV - Otros bienes / EJ - Bestelako Ondasunak.....

PGOU / HAPO 2001  OTRAS FUENTES

OBSERVACIONES / OHARRAK

ORDENACIÓN / ANTOLAMENDUA

CALIFICACIÓN POR LA CAPV / EAE-KO KALIFIKAZIOA

NIVEL Y GRADO DE PROTECCIÓN / BABESAREN MAILA ETA GRADUA

Nivel 4. Protección Municipal / 4. Maila. Udal Babesa

GRADO DE AFECCIÓN / GAITZ-GRADUA

Envolvente de edificio en su integridad / Eraikinaren ingurutzailea bere osotasunean

GRADO DE INTERVENCIÓN / ESKU-HARTZE MAILA

2. Consolidación / Sendotzea - 3. Reforma / Berrizatzea



Casa San Ignacio

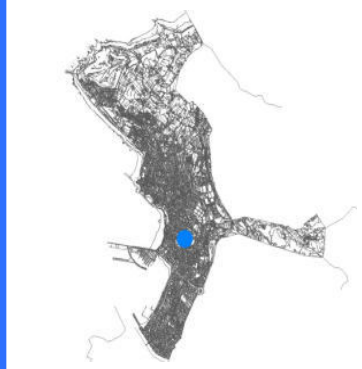
005/05/003

nº de referencia en el Catálogo de Patrimonio del Plan General / Erreferentzia zk. Plan Orokorren Katalogoan

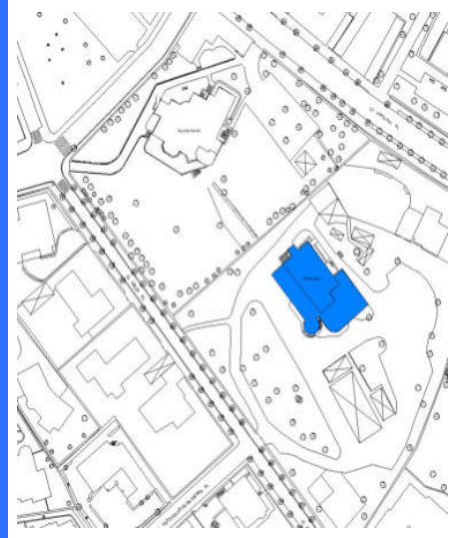
Dirección / Helbidea  
Calle Aboa Kalea, 13

REFERENCIA GENERAL  
ERREFERENTZIA OROKORRA

Polígono / Poligonoa.....005  
Manzana / Etxadia.....05  
Parcela / Partzela.....003



Plano de situación general / Kokapen-orokorreko planoak



Plano de situación / Kokapen-planoak

FOTOGRAFÍAS / ARGAZKIAK



INFORMACIÓN / INFORMAZIOA

DATOS PRINCIPALES / DATU NAGUSIAK

Uso principal / Erabilera nagusia.....Equipamental público / Ekipamendu publikoa  
Superficie de parcela (m2) / Partzelaren azalera (m2).....7.599,82  
Tipología edificatoria / Eraikuntzaren tipologia.....Palacio / Jauregia  
Nº de plantas / Solairu-kopurua .....S+B+2  
Estado de conservación / Kontserbazio-egoera.....Buena / Ona  
Año Construcción - Rehabilitación / Eraikuntza - Birgaikuntza Urtea .....1890  
Estilo / Estilo.....Colonial / Kolonial

FUENTES DE PROTECCIÓN DEL PATRIMONIO / ONDAREA BABESTEKO ITURRIAK

GV - Número de identificación / EJ - Identifikazio zenbakia.....150  
GV - Bien Calificado / EJ - Kalifikatutako Ondasuna   
GV - Bien Inventariado / EJ - Inbentariatutako Ondasuna.....  
 Monumento/Monumentua  Conjunto monumental / Monumento multzoa  
GV - Bien propuesto para ser Declarado / EJ - Izendatu dadin proposatutako Ondasuna.....  
GV - Bien propuesto para protección local / EJ - Tokiko babesa eduki dezan proposatutako Ondasuna.....  
GV - Otros bienes / EJ - Bestelako Ondasunak.....

PGOU / HAPO 2001  OTRAS FUENTES

OBSERVACIONES / OHARRAK

La protección se refiere al edificio original. Queda exenta su ampliación / Babesa jatorrizko eraikinean ezarriko da. Horren gehikuntza babesetik kanpo geratuko dira.

ORDENACIÓN / ANTOLAMENDUA

CALIFICACIÓN POR LA CAPV / EAE-KO KALIFIKAZIOA

NIVEL Y GRADO DE PROTECCIÓN / BABESAREN MAILA ETA GRADUA

Nivel 3. Protección Básica / 3. Maila. Oinarrizko Babesa

GRADO DE AFECCIÓN / GAITZ-GRADUA

Envolvente de edificio en su integridad y azulejos en planta baja / Eraikinaren ingurutzailea bere osotasunean eta azulejuak beheko solairuan

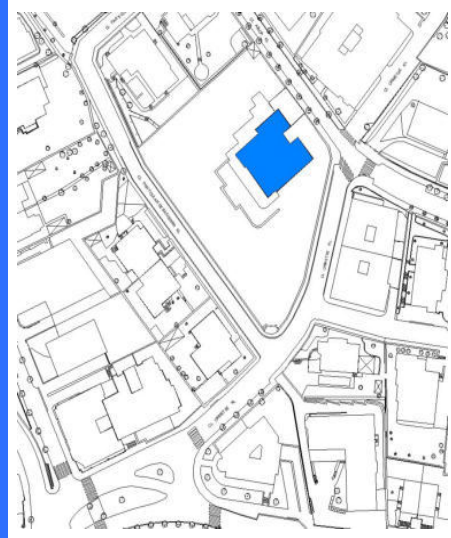
GRADO DE INTERVENCIÓN / ESKU-HARTZE MAILA

1. Restauración conservadora / Zaharbertitze kontserbatzailea

Dirección / Helbidea  
Calle Aiboa Kalea, 26

REFERENCIA GENERAL  
ERREFERENTZIA OROKORRA

Polígono / Poligonoa.....002  
Manzana / Etxadia.....40  
Parcela / Partzela.....003



Plano de situación general / Kokapen-orokorreko planoa

Plano de situación / Kokapen-planoa

FOTOGRAFÍAS / ARGAZKIAK



INFORMACIÓN / INFORMAZIOA

DATOS PRINCIPALES / DATU NAGUSIAK

Uso principal / Erabilera nagusia.....Residencial / Bizitegia  
Superficie de parcela (m2) / Partzelaren azalera (m2).....3.957,85  
Tipología edificatoria / Eraikuntzaren tipologia.....Casa / Etxea  
Nº de plantas / Solairu-kopurua .....S+B+2  
Estado de conservación / Kontserbazio-egoera.....Buena / Ona  
Año Construcción - Rehabilitación / Eraikuntza - Birgaikuntza Urtea .....1915  
Estilo / Estilo.....

FUENTES DE PROTECCIÓN DEL PATRIMONIO / ONDAREA BABESTEKO ITURRIAK

GV - Número de identificación / EJ - Identifikazio zenbakia.....  
GV - Bien Calificado / EJ - Kalifikatutako Ondasuna   
GV - Bien Inventariado / EJ - Inbentariatutako Ondasuna.....  
 Monumento/Monumentua  Conjunto monumental / Monumento multzoa  
GV - Bien propuesto para ser Declarado / EJ - Izendatu dadin proposatutako Ondasuna.....  
GV - Bien propuesto para protección local / EJ - Tokiko babesa eduki dezan proposatutako Ondasuna.....  
GV - Otros bienes / EJ - Bestelako Ondasunak.....  
PGOU / HAPO 2001  OTRAS FUENTES

OBSERVACIONES / OHARRAK

ORDENACIÓN / ANTOLAMENDUA

CALIFICACIÓN POR LA CAPV / EAE-KO KALIFIKAZIOA

NIVEL Y GRADO DE PROTECCIÓN / BABESAREN MAILA ETA GRADUA

Nivel 4. Protección Municipal / 4. Maila. Udal Babesa

GRADO DE AFECCIÓN / GAITZ-GRADUA

Envolvente de edificio en su integridad / Eraikinaren ingurutzailea bere osotasunean

GRADO DE INTERVENCIÓN / ESKU-HARTZE MAILA

2. Consolidación / Sendotzea - 3. Reforma / Berriztatzea





Casa Coinpasa

002/63/003

nº de referencia en el Catálogo de Patrimonio del Plan General / Erreferentzia zk. Plan Orokorren Katalogoan

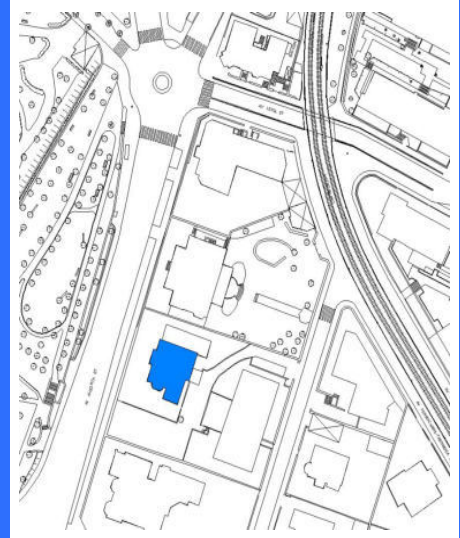
Dirección / Helbidea  
Calle Amann Kalea, 02A

REFERENCIA GENERAL  
ERREFERENTZIA OROKORRA

Polígono / Poligonoa.....002  
Manzana / Etxadia.....63  
Parcela / Partzela.....003



Plano de situación general / Kokapen-orokorreko planoak



Plano de situación / Kokapen-planoak

FOTOGRAFÍAS / ARGAZKIAK



INFORMACIÓN / INFORMAZIOA

DATOS PRINCIPALES / DATU NAGUSIAK

Uso principal / Erabilera nagusia.....Residencial / Bizitegia  
Superficie de parcela (m2) / Partzelaren azalera (m2).....1.568,20  
Tipología edificatoria / Eraikuntzaren tipologia.....Edificio aislado / Eraikin isolatua  
Nº de plantas / Solairu-kopurua .....S+B+2  
Estado de conservación / Kontserbazio-egoera.....Buena / Ona  
Año Construcción - Rehabilitación / Eraikuntza - Birgaikuntza Urtea .....1920  
Estilo / Estilo.....Eclepticismo / Ekleptizismoa

FUENTES DE PROTECCIÓN DEL PATRIMONIO / ONDAREA BABESTEKO ITURRIAK

GV - Número de identificación / EJ - Identifikazio zenbakia.....112  
GV - Bien Calificado / EJ - Kalifikatutako Ondasuna   
GV - Bien Inventariado / EJ - Inbentariatutako Ondasuna   
 Monumento/Monumentua  Conjunto monumental / Monumento multzoa  
GV - Bien propuesto para ser Declarado / EJ - Izendatu dadin proposatutako Ondasuna.....  
GV - Bien propuesto para protección local / EJ - Tokiko babesa eduki dezan proposatutako Ondasuna.....  
GV - Otros bienes / EJ - Bestelako Ondasunak.....

PGOU / HAPO 2001  OTRAS FUENTES

OBSERVACIONES / OHARRAK

DECRETO 89/2001\_22/05-BOPV Nº106\_05-06-2001. CE1 DECRETO 89/2001\_22/05-BOPV Nº32\_14-08-2002. CE2 DECRETO 89/2001\_22/05-BOPV Nº35\_19-02-2002. CE3 DECRETO 89/2001\_22/05-BOPV Nº104\_04-06-2002.

ORDENACIÓN / ANTOLAMENDUA

CALIFICACIÓN POR LA CAPV / EAE-KO KALIFIKAZIOA

Conjunto monumental: Area singularizada de Getxo ZONA B/Monumento multzoak: Getxoko eremu berezia B ZONA

NIVEL Y GRADO DE PROTECCIÓN / BABESAREN MAILA ETA GRADUA

Nivel 1. Protección Especial (según Decreto Grado 3. Protección Básica) / 1. Maila. Babes Berezia (Dekretuaren arabera 3. Gradua. Oinarritzko Babesa)

GRADO DE AFECCIÓN / GAITZ-GRADUA

Según Decreto / Dekretuaren arabera

GRADO DE INTERVENCIÓN / ESKU-HARTZE MAILA

Según Decreto / Dekretuaren arabera



Firmado:

30/08/2024 12:45:15 GETXOKO UDALA - AYUNTAMIENTO DE GETXO

A pesar de no constar firmas manuscritas, este documento tiene validez legal. En la Página Web Municipal (http://www.getxo.eus/Oficina de Administración Electrónica), podrá obtener una copia auténtica de este documento en formato digital, mediante el Código Seguro de Verificación que aparece en el margen izquierdo. Agiri honek eskuz idatzitako sinadurik ez izenperik ez duen arren, legezko balioa du. Getxoko Udaltzaren web-orrialdeitik (http://www.getxo.eus/administrazio elektronikoko bulegoa) agiri honen benetako kopia eskuratu ahal duzu formatu digitalaren, ezkerrealdean ageri den egiaztapen-kode segurua erabiliz.

CSV: GET/CSV/2024/21821 vYZ2a07U1u

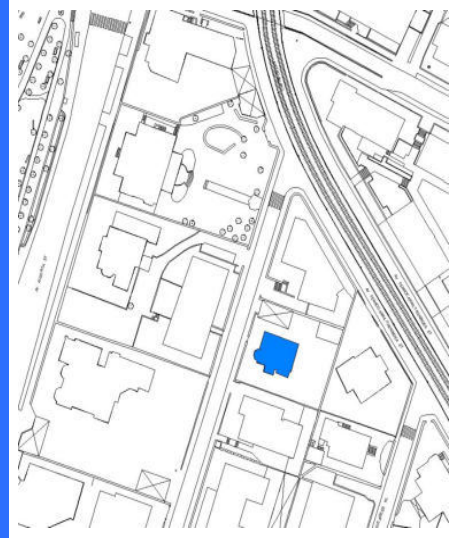
Dirección / Helbidea  
Calle Amann Kalea, 03

REFERENCIA GENERAL  
ERREFERENTZIA OROKORRA

Polígono / Poligonoa.....002  
Manzana / Etxadia.....68  
Parcela / Partzela.....003



Plano de situación general / Kokapen-orokorreko planoa



Plano de situación / Kokapen-planoa

FOTOGRAFÍAS / ARGAZKIAK



INFORMACIÓN / INFORMAZIOA

DATOS PRINCIPALES / DATU NAGUSIAK

Uso principal / Erabilera nagusia.....Residencial / Bizitegia  
Superficie de parcela (m2) / Partzelaren azalera (m2).....975,92  
Tipología edificatoria / Eraikuntzaren tipologia.....Edificio aislado / Eraikin isolatua  
Nº de plantas / Solairu-kopurua .....S+B+2  
Estado de conservación / Kontserbazio-egoera.....Buena / Ona  
Año Construcción - Rehabilitación / Eraikuntza - Birgaikuntza Urtea .....1915  
Estilo / Estilo.....Eklektizismo / Eklektizismoa

FUENTES DE PROTECCIÓN DEL PATRIMONIO / ONDAREA BABESTEKO ITURRIAK

GV - Número de identificación / EJ - Identifikazio zenbakia.....113  
GV - Bien Calificado / EJ - Kalifikatutako Ondasuna   
GV - Bien Inventariado / EJ - Inbentariatutako Ondasuna.....  
 Monumento/Monumentua  Conjunto monumental / Monumento multzoa  
GV - Bien propuesto para ser Declarado / EJ - Izendatu dadin proposatutako Ondasuna.....  
GV - Bien propuesto para protección local / EJ - Tokiko babesa eduki dezan proposatutako Ondasuna.....  
GV - Otros bienes / EJ - Bestelako Ondasunak.....

PGOU / HAPO 2001  OTRAS FUENTES

OBSERVACIONES / OHARRAK

DECRETO 89/2001\_22/05-BOPV N°106\_05-06-2001. CE1 DECRETO 89/2001\_22/05-BOPV N°32\_14-08-2002. CE2 DECRETO 89/2001\_22/05-BOPV N°35\_19-02-2002. CE3 DECRETO 89/2001\_22/05-BOPV N°104\_04-06-2002.

ORDENACIÓN / ANTOLAMENDUA

CALIFICACIÓN POR LA CAPV / EAE-KO KALIFIKAZIOA

Conjunto monumental: Area singularizada de Getxo ZONA B/Monumento multzoak: Getxoko eremu berezia B ZONA

NIVEL Y GRADO DE PROTECCIÓN / BABESAREN MAILA ETA GRADUA

Nivel 1. Protección Especial (según Decreto Grado 3. Protección Básica) / 1. Maila. Babes Berezia (Dekretuaren arabera 3. Gradua. Oinarritzko Babesa)

GRADO DE AFECCIÓN / GAITZ-GRADUA

Según Decreto / Dekretuaren arabera

GRADO DE INTERVENCIÓN / ESKU-HARTZE MAILA

Según Decreto / Dekretuaren arabera



Palacio Vallejo

002/63/004

nº de referencia en el Catálogo de Patrimonio del Plan General / Erreferentzia zk. Plan Orokorren Katalogoan

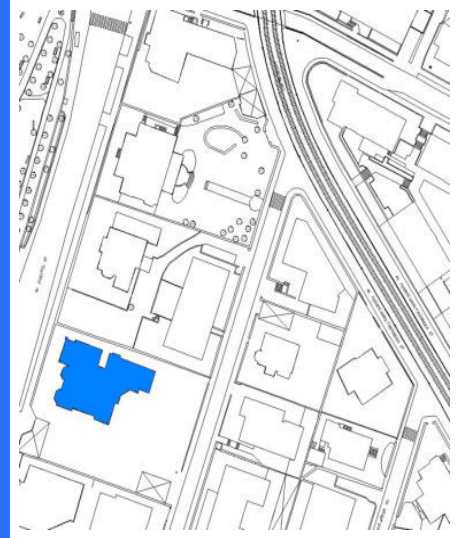
Dirección / Helbidea  
Calle Amann Kalea, 04

REFERENCIA GENERAL  
ERREFERENTZIA OROKORRA

Polígono / Poligonoa.....002  
Manzana / Etxadia.....63  
Parcela / Partzela.....004



Plano de situación general / Kokapen-orokorreko plana



Plano de situación / Kokapen-planoa

FOTOGRAFÍAS / ARGAZKIAK



INFORMACIÓN / INFORMAZIOA

DATOS PRINCIPALES / DATU NAGUSIAK

Uso principal / Erabilera nagusia.....Residencial / Bizitegia  
Superficie de parcela (m2) / Partzelaren azalera (m2).....2.792,24  
Tipología edificatoria / Eraikuntzaren tipologia.....Palacio / Jauregia  
Nº de plantas / Solairu-kopurua .....S+B+4  
Estado de conservación / Kontserbazio-egoera.....Buena / Ona  
Año Construcción - Rehabilitación / Eraikuntza - Birgaikuntza Urtea .....1925  
Estilo / Estilo.....Eclepticismo-Nevasco / Ekleptizismo- Nevasco

FUENTES DE PROTECCIÓN DEL PATRIMONIO / ONDAREA BABESTEKO ITURRIAK

GV - Número de identificación / EJ - Identifikazio zenbakia.....114  
GV - Bien Calificado / EJ - Kalifikatutako Ondasuna   
GV - Bien Inventariado / EJ - Inbentariatutako Ondasuna   
 Monumento/Monumentua  Conjunto monumental / Monumento multzoa  
GV - Bien propuesto para ser Declarado / EJ - Izendatu dadin proposatutako Ondasuna.....  
GV - Bien propuesto para protección local / EJ - Tokiko babesa eduki dezan proposatutako Ondasuna.....  
GV - Otros bienes / EJ - Bestelako Ondasunak.....

PGOU / HAPO 2001  OTRAS FUENTES

OBSERVACIONES / OHARRAK

DECRETO 89/2001\_22/05-BOPV Nº106\_05-06-2001. CE1 DECRETO 89/2001\_22/05-BOPV Nº32\_14-08-2002. CE2 DECRETO 89/2001\_22/05-BOPV Nº35\_19-02-2002. CE3 DECRETO 89/2001\_22/05-BOPV Nº104\_04-06-2002.

ORDENACIÓN / ANTOLAMENDUA

CALIFICACIÓN POR LA CAPV / EAE-KO KALIFIKAZIOA

Conjunto monumental: Area singularizada de Getxo ZONA B/Monumento multzoak: Getxoko eremu berezia B ZONA

NIVEL Y GRADO DE PROTECCIÓN / BABESAREN MAILA ETA GRADUA

Nivel 1. Protección Especial (según Decreto Grado 2. Protección Media) / 1. Maila. Babes Berezia (Dekretuaren arabera 2. Gradua. Babes ertaina)

GRADO DE AFECCIÓN / GAITZ-GRADUA

Según Decreto / Dekretuaren arabera

GRADO DE INTERVENCIÓN / ESKU-HARTZE MAILA

Según Decreto / Dekretuaren arabera



Firmado:

30/08/2024 12:45:15 GETXOKO UDALA - AYUNTAMIENTO DE GETXO

A pesar de no constar firmas manuscritas, este documento tiene validez legal. En la Página Web Municipal (http://www.getxo.eus/Oficina de Administración Electrónica), podrá obtener una copia auténtica de este documento en formato digital, mediante el Código Seguro de Verificación que aparece en el margen izquierdo.

Ajuri honek eskuz idatzitako sinadurik ez izenperik ez duen arren, legezko balioa du. Getxoko Udaltzaren web-orrialdean (http://www.getxo.eus/administrazio elektronikoko bulegoa) agiri honen benetako kopia eskuratu ahal duzu formatu digitalan, ezkerrean ageri den egiaztapen-kode segurua erabiliz.



Calle Amistad Kalea, 07

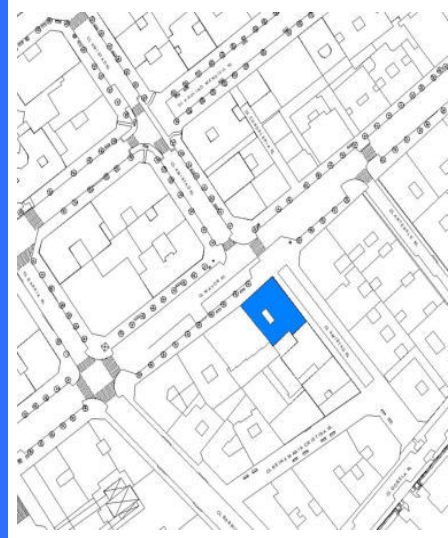
068/20/001

nº de referencia en el Catálogo de Patrimonio del Plan General / Erreferentzia zk. Plan Orokorren Katalogoan

Dirección / Helbidea  
Calle Amistad Kalea, 07

REFERENCIA GENERAL  
ERREFERENTZIA OROKORRA

Polígono / Poligonoa.....068  
Manzana / Etxadia.....20  
Parcela / Partzela.....001



Plano de situación general / Kokapen-orokorreko planoa

Plano de situación / Kokapen-planoa

FOTOGRAFÍAS / ARGAZKIAK



INFORMACIÓN / INFORMAZIOA

DATOS PRINCIPALES / DATU NAGUSIAK

Uso principal / Erabilera nagusia.....Residencial / Bizitegia  
Superficie de parcela (m2) / Partzelaren azalera (m2).....305,79  
Tipología edificatoria / Eraikuntzaren tipologia.....Bloque lineal / Lerro-bloke mota  
Nº de plantas / Solairu-kopurua .....S+B+3  
Estado de conservación / Kontserbazio-egoera.....Buena / Ona  
Año Construcción - Rehabilitación / Eraikuntza - Birgaikuntza Urtea .....1915  
Estilo / Estilo.....

FUENTES DE PROTECCIÓN DEL PATRIMONIO / ONDAREA BABESTEKO ITURRIAK

GV - Número de identificación / EJ - Identifikazio zenbakia.....409  
GV - Bien Calificado / EJ - Kalifikatutako Ondasuna   
GV - Bien Inventariado / EJ - Inbentariatutako Ondasuna.....  
 Monumento/Monumentua  Conjunto monumental / Monumento multzoa  
GV - Bien propuesto para ser Declarado / EJ - Izendatu dadin proposatutako Ondasuna.....  
GV - Bien propuesto para protección local / EJ - Tokiko babesa eduki dezan proposatutako Ondasuna.....  
GV - Otros bienes / EJ - Bestelako Ondasunak.....

PGOU / HAPO 2001  OTRAS FUENTES

OBSERVACIONES / OHARRAK

Afectada por Actuación de Dotación AD-R33 / AD-R33 Zuzkidura Jarduketak eraginakoa.

ORDENACIÓN / ANTOLAMENDUA

CALIFICACIÓN POR LA CAPV / EAE-KO KALIFIKAZIOA

NIVEL Y GRADO DE PROTECCIÓN / BABESAREN MAILA ETA GRADUA

Nivel 4. Protección Municipal / 4. Maila. Udal Babesa

GRADO DE AFECCIÓN / GAITZ-GRADUA

Fachadas a calle/ Kalera ematen duten fatxadak

GRADO DE INTERVENCIÓN / ESKU-HARTZE MAILA

2. Consolidación / Sendotzea - 3. Reforma / Berrizatzea



Calle Amistad Kalea, 09

068/19/003

nº de referencia en el Catálogo de Patrimonio del Plan General / Erreferentzia zk. Plan Orokorren Katalogoan

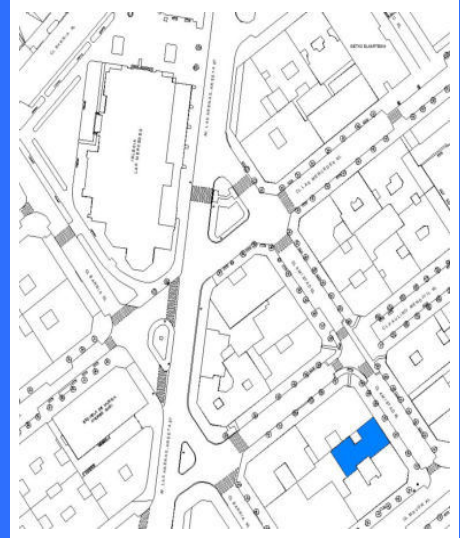
Dirección / Helbidea  
Calle Amistad Kalea, 09

REFERENCIA GENERAL  
ERREFERENTZIA OROKORRA

Polígono / Poligonoa.....068  
Manzana / Etxadia.....19  
Parcela / Partzela.....003



Plano de situación general / Kokapen-orokorreko plano



Plano de situación / Kokapen-planoa

FOTOGRAFÍAS / ARGAZKIAK



INFORMACIÓN / INFORMAZIOA

DATOS PRINCIPALES / DATU NAGUSIAK

Uso principal / Erabilera nagusia.....Residencial / Bizitegia  
Superficie de parcela (m2) / Partzelaren azalera (m2).....273,09  
Tipología edificatoria / Eraikuntzaren tipologia.....Bloque lineal / Lerro-bloke mota  
Nº de plantas / Solairu-kopurua .....B+4  
Estado de conservación / Kontserbazio-egoera.....Buena / Ona  
Año Construcción - Rehabilitación / Eraikuntza - Birgaikuntza Urtea .....1925  
Estilo / Estilo.....

FUENTES DE PROTECCIÓN DEL PATRIMONIO / ONDAREA BABESTEKO ITURRIAK

GV - Número de identificación / EJ - Identifikazio zenbakia.....015  
GV - Bien Calificado / EJ - Kalifikatutako Ondasuna   
GV - Bien Inventariado / EJ - Inbentariatutako Ondasuna.....  
 Monumento/Monumentua  Conjunto monumental / Monumento multzoa  
GV - Bien propuesto para ser Declarado / EJ - Izendatu dadin proposatutako Ondasuna.....  
GV - Bien propuesto para protección local / EJ - Tokiko babesa eduki dezan proposatutako Ondasuna.....  
GV - Otros bienes / EJ - Bestelako Ondasunak.....

PGOU / HAPO 2001  OTRAS FUENTES

OBSERVACIONES / OHARRAK

ORDENACIÓN / ANTOLAMENDUA

CALIFICACIÓN POR LA CAPV / EAE-KO KALIFIKAZIOA

NIVEL Y GRADO DE PROTECCIÓN / BABESAREN MAILA ETA GRADUA

Nivel 4. Protección Municipal / 4. Maila. Udal Babesa

GRADO DE AFECCIÓN / GAITZ-GRADUA

Fachada principal / Fatxada nagusia

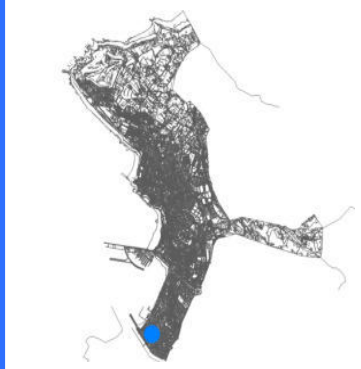
GRADO DE INTERVENCIÓN / ESKU-HARTZE MAILA

2. Consolidación / Sendotzea - 3. Reforma / Berritatzeta

Dirección / Helbidea  
Calle Amistad Kalea, 10

REFERENCIA GENERAL  
ERREFERENTZIA OROKORRA

Polígono / Poligonoa.....068  
Manzana / Etxadia.....13  
Parcela / Partzela.....013




Plano de situación general / Kokapen-orokorreko planoa



Plano de situación / Kokapen-planoa

FOTOGRAFÍAS / ARGAZKIAK



INFORMACIÓN / INFORMAZIOA

DATOS PRINCIPALES / DATU NAGUSIAK

Uso principal / Erabilera nagusia.....Residencial / Bizitegia  
Superficie de parcela (m2) / Partzelaren azalera (m2).....421,01  
Tipología edificatoria / Eraikuntzaren tipologia.....Bloque lineal / Lerro-bloke mota  
Nº de plantas / Solairu-kopurua .....B+5  
Estado de conservación / Kontserbazio-egoera.....Buena / Ona  
Año Construcción - Rehabilitación / Eraikuntza - Birgaikuntza Urtea .....1921  
Estilo / Estilo.....

FUENTES DE PROTECCIÓN DEL PATRIMONIO / ONDAREA BABESTEKO ITURRIAK

GV - Número de identificación / EJ - Identifikazio zenbakia.....014  
GV - Bien Calificado / EJ - Kalifikatutako Ondasuna   
GV - Bien Inventariado / EJ - Inbentariatutako Ondasuna.....  
 Monumento/Monumentua  Conjunto monumental / Monumento multzoa  
GV - Bien propuesto para ser Declarado / EJ - Izendatu dadin proposatutako Ondasuna.....  
GV - Bien propuesto para protección local / EJ - Tokiko babesa eduki dezan proposatutako Ondasuna.....  
GV - Otros bienes / EJ - Bestelako Ondasunak.....

PGOU / HAPO 2001  OTRAS FUENTES

OBSERVACIONES / OHARRAK

ORDENACIÓN / ANTOLAMENDUA

CALIFICACIÓN POR LA CAPV / EAE-KO KALIFIKAZIOA

NIVEL Y GRADO DE PROTECCIÓN / BABESAREN MAILA ETA GRADUA

Nivel 4. Protección Municipal / 4. Maila. Udal Babesa

GRADO DE AFECCIÓN / GAITZ-GRADUA

Envolvente de edificio en su integridad / Eraikinaren ingurutzailea bere osotasunean

GRADO DE INTERVENCIÓN / ESKU-HARTZE MAILA

2. Consolidación / Sendotzea - 3. Reforma / Berriztatzea



Calle Amistad Kalea, 12

068/12/014

nº de referencia en el Catálogo de Patrimonio del Plan General / Erreferentzia zk. Plan Orokorren Katalogoan

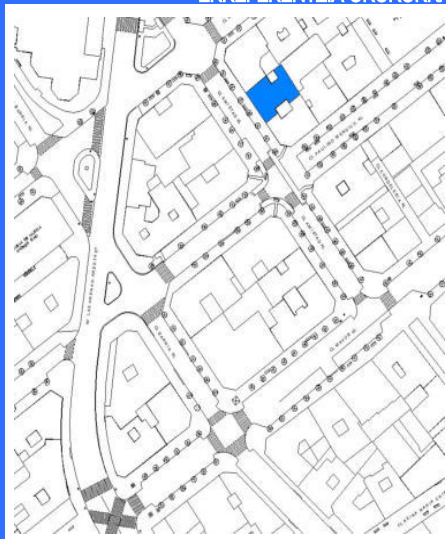
Dirección / Helbidea  
Calle Amistad Kalea, 12

REFERENCIA GENERAL  
ERREFERENTZIA OROKORRA

Polígono / Poligonoa.....068  
Manzana / Etxadia.....12  
Parcela / Partzela.....014



Plano de situación general / Kokapen-orokorreko planoa



Plano de situación / Kokapen-planoa

FOTOGRAFÍAS / ARGAZKIAK



INFORMACIÓN / INFORMAZIOA

DATOS PRINCIPALES / DATU NAGUSIAK

Uso principal / Erabilera nagusia.....Residencial / Bizitegia  
Superficie de parcela (m2) / Partzelaren azalera (m2).....234,34  
Tipología edificatoria / Eraikuntzaren tipologia.....Bloque lineal / Lerro-bloke mota  
Nº de plantas / Solairu-kopurua .....S+B+5  
Estado de conservación / Kontserbazio-egoera.....Buena / Ona  
Año Construcción - Rehabilitación / Eraikuntza - Birgaikuntza Urtea .....1915  
Estilo / Estilo.....

FUENTES DE PROTECCIÓN DEL PATRIMONIO / ONDAREA BABESTEKO ITURRIAK

GV - Número de identificación / EJ - Identifikazio zenbakia.....406  
GV - Bien Calificado / EJ - Kalifikatutako Ondasuna   
GV - Bien Inventariado / EJ - Inbentariatutako Ondasuna.....  
 Monumento/Monumentua  Conjunto monumental / Monumento multzoa  
GV - Bien propuesto para ser Declarado / EJ - Izendatu dadin proposatutako Ondasuna.....  
GV - Bien propuesto para protección local / EJ - Tokiko babesa eduki dezan proposatutako Ondasuna.....  
GV - Otros bienes / EJ - Bestelako Ondasunak.....

PGOU / HAPO 2001  OTRAS FUENTES

OBSERVACIONES / OHARRAK

ORDENACIÓN / ANTOLAMENDUA

CALIFICACIÓN POR LA CAPV / EAE-KO KALIFIKAZIOA

NIVEL Y GRADO DE PROTECCIÓN / BABESAREN MAILA ETA GRADUA

Nivel 4. Protección Municipal / 4. Maila. Udal Babesa

GRADO DE AFECCIÓN / GAITZ-GRADUA

Envolvente de edificio en su integridad / Eraikinaren ingurutzailea bere osotasunean

GRADO DE INTERVENCIÓN / ESKU-HARTZE MAILA

2. Consolidación / Sendotzea - 3. Reforma / Berriztatzea

Dirección / Helbidea  
Calle Andrés Cortina Kalea, 02A

REFERENCIA GENERAL  
ERREFERENTZIA OROKORRA

Polígono / Poligonoa.....003  
Manzana / Etxadia.....21  
Parcela / Partzela.....014



Plano de situación general / Kokapen-orokorreko planoa



Plano de situación / Kokapen-planoa

FOTOGRAFÍAS / ARGAZKIAK



INFORMACIÓN / INFORMAZIOA

DATOS PRINCIPALES / DATU NAGUSIAK

Uso principal / Erabilera nagusia.....Actividades económicas terciarias / Hirugarren Sektoreko Jarduera  
Superficie de parcela (m2) / Partzelaren azalera (m2).....184,92  
Tipología edificatoria / Eraikuntzaren tipologia.....Bloque abierto / bloke irekia  
Nº de plantas / Solairu-kopurua .....B+3  
Estado de conservación / Kontserbazio-egoera.....Buena / Ona  
Año Construcción - Rehabilitación / Eraikuntza - Birgaikuntza Urtea .....1920  
Estilo / Estilo.....

FUENTES DE PROTECCIÓN DEL PATRIMONIO / ONDAREA BABESTEKO ITURRIAK

GV - Número de identificación / EJ - Identifikazio zenbakia.....  
GV - Bien Calificado / EJ - Kalifikatutako Ondasuna   
GV - Bien Inventariado / EJ - Inbentariatutako Ondasuna.....   
 Monumento/Monumentua  Conjunto monumental / Monumento multzoa  
GV - Bien propuesto para ser Declarado / EJ - Izendatu dadin proposatutako Ondasuna.....   
GV - Bien propuesto para protección local / EJ - Tokiko babesa eduki dezan proposatutako Ondasuna.....   
GV - Otros bienes / EJ - Bestelako Ondasunak.....

PGOU / HAPO 2001  OTRAS FUENTES

OBSERVACIONES / OHARRAK

ORDENACIÓN / ANTOLAMENDUA

CALIFICACIÓN POR LA CAPV / EAE-KO KALIFIKAZIOA

NIVEL Y GRADO DE PROTECCIÓN / BABESAREN MAILA ETA GRADUA

Nivel 4. Protección Municipal / 4. Maila. Udal Babesa

GRADO DE AFECCIÓN / GAITZ-GRADUA

Envolvente de edificio en su integridad / Eraikinaren ingurutzailea bere osotasunean

GRADO DE INTERVENCIÓN / ESKU-HARTZE MAILA

2. Consolidación / Sendotzea - 3. Reforma / Berrizatzea

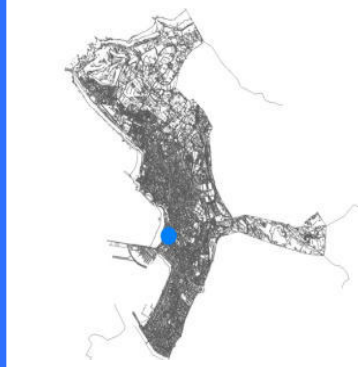




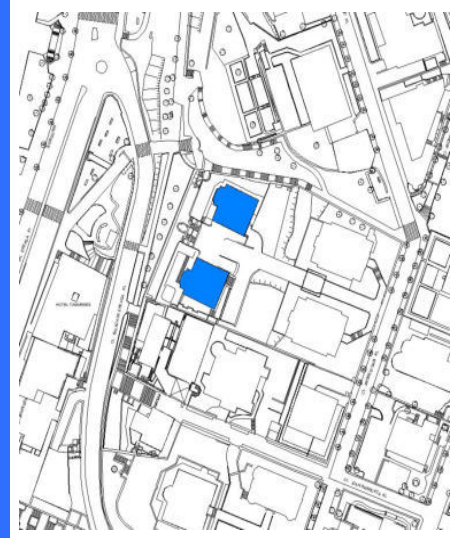
Dirección / Helbidea  
Calle Andrés Isasi Kalea, 08, 10

REFERENCIA GENERAL  
ERREFERENTZIA OROKORRA

Polígono / Poligonoa.....073  
Manzana / Etxadia.....21  
Parcela / Partzela.....004-006



Plano de situación general / Kokapen-orokorreko planoa



Plano de situación / Kokapen-planoa

## FOTOGRAFÍAS / ARGAZKIAK



## INFORMACIÓN / INFORMAZIOA

## DATOS PRINCIPALES / DATU NAGUSIAK

Uso principal / Erabilera nagusia.....Residencial / Bizitegia  
Superficie de parcela (m2) / Partzelaren azalera (m2).....1.821,88  
Tipología edificatoria / Eraikuntzaren tipologia.....Casa unifamiliar / Familia bakarreko etxe  
Nº de plantas / Solairu-kopurua .....S+B+3  
Estado de conservación / Kontserbazio-egoera.....Buena / Ona  
Año Construcción - Rehabilitación / Eraikuntza - Birgaikuntza Urtea .....1920  
Estilo / Estilo.....Neovasco / Euskal estilo berria

## FUENTES DE PROTECCIÓN DEL PATRIMONIO / ONDAREA BABESTEKO ITURRIAK

GV - Número de identificación / EJ - Identifikazio zenbakia.....233  
GV - Bien Calificado / EJ - Kalifikatutako Ondasuna   
GV - Bien Inventariado / EJ - Inbentariatutako Ondasuna   
 Monumento/Monumentua  Conjunto monumental / Monumento multzoa  
GV - Bien propuesto para ser Declarado / EJ - Izendatu dadin proposatutako Ondasuna.....  
GV - Bien propuesto para protección local / EJ - Tokiko babesa eduki dezan proposatutako Ondasuna.....  
GV - Otros bienes / EJ - Bestelako Ondasunak.....

PGOU / HAPO 2001  OTRAS FUENTES

## OBSERVACIONES / OHARRAK

DECRETO 89/2001\_22/05-BOPV Nº106\_05-06-2001. CE1 DECRETO 89/2001\_22/05-BOPV Nº32\_14-08-2002. CE2 DECRETO 89/2001\_22/05-BOPV Nº35\_19-02-2002. CE3 DECRETO 89/2001\_22/05-BOPV Nº104\_04-06-2002.

## ORDENACIÓN / ANTOLAMENDUA

## CALIFICACIÓN POR LA CAPV / EAE-KO KALIFIKAZIOA

Conjunto monumental: Area singularizada de Getxo ZONA B/Monumento multzoak: Getxoko eremu berezia B ZONA

## NIVEL Y GRADO DE PROTECCIÓN / BABESAREN MAILA ETA GRADUA

Nivel 1. Protección Especial (según Decreto Grado 3. Protección Básica) / 1. Maila. Babes Berezia (Dekretuaren arabera 3. Gradua. Oinarritzko Babesa)

## GRADO DE AFECCIÓN / GAITZ-GRADUA

Según Decreto / Dekretuaren arabera

## GRADO DE INTERVENCIÓN / ESKU-HARTZE MAILA

Según Decreto / Dekretuaren arabera

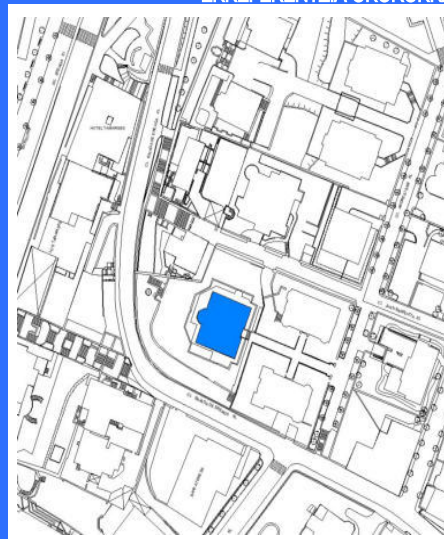
Dirección / Helbidea  
Calle Andrés Isasi Kalea, 12

REFERENCIA GENERAL  
ERREFERENTZIA OROKORRA

Polígono / Poligonoa.....073  
Manzana / Etxadia.....34  
Parcela / Partzela.....002



Plano de situación general / Kokapen-orokorreko planoa



Plano de situación / Kokapen-planoa

FOTOGRAFÍAS / ARGAZKIAK



INFORMACIÓN / INFORMAZIOA

DATOS PRINCIPALES / DATU NAGUSIAK

Uso principal / Erabilera nagusia.....Residencial / Bizitegia  
Superficie de parcela (m2) / Partzelaren azalera (m2).....1.854,23  
Tipología edificatoria / Eraikuntzaren tipologia.....Palacio / Jauregia  
Nº de plantas / Solairu-kopurua .....S+B+2  
Estado de conservación / Kontserbazio-egoera.....Buena / Ona  
Año Construcción - Rehabilitación / Eraikuntza - Birgaikuntza Urtea .....1866  
Estilo / Estilo.....Eclepticismo / Ekleptizismoa

FUENTES DE PROTECCIÓN DEL PATRIMONIO / ONDAREA BABESTEKO ITURRIAK

GV - Número de identificación / EJ - Identifikazio zenbakia.....151  
GV - Bien Calificado / EJ - Kalifikatutako Ondasuna   
GV - Bien Inventariado / EJ - Inbentariatutako Ondasuna.....  
 Monumento/Monumentua  Conjunto monumental / Monumento multzoa  
GV - Bien propuesto para ser Declarado / EJ - Izendatu dadin proposatutako Ondasuna.....  
GV - Bien propuesto para protección local / EJ - Tokiko babesa eduki dezan proposatutako Ondasuna.....  
GV - Otros bienes / EJ - Bestelako Ondasunak.....

PGOU / HAPO 2001  OTRAS FUENTES

OBSERVACIONES / OHARRAK

DECRETO 89/2001\_22/05-BOPV N°106\_05-06-2001. CE1 DECRETO 89/2001\_22/05-BOPV N°32\_14-08-2002. CE2 DECRETO 89/2001\_22/05-BOPV N°35\_19-02-2002. CE3 DECRETO 89/2001\_22/05-BOPV N°104\_04-06-2002.

ORDENACIÓN / ANTOLAMENDUA

CALIFICACIÓN POR LA CAPV / EAE-KO KALIFIKAZIOA

Conjunto monumental: Area singularizada de Getxo ZONA B/Monumento multzoak: Getxoko eremu berezia B ZONA

NIVEL Y GRADO DE PROTECCIÓN / BABESAREN MAILA ETA GRADUA

Nivel 1. Protección Especial (según Decreto Grado 2. Protección Media) / 1. Maila. Babes Berezia (Dekretuaren arabera 2. Gradua. Babes ertaina)

GRADO DE AFECCIÓN / GAITZ-GRADUA

Según Decreto / Dekretuaren arabera

GRADO DE INTERVENCIÓN / ESKU-HARTZE MAILA

Según Decreto / Dekretuaren arabera



Calle Andres Larrazabal Kalea, 03

068/13/001

nº de referencia en el Catálogo de Patrimonio del Plan General / Erreferentzia zk. Plan Orokorren Katalogoan

Dirección / Helbidea  
Calle Andres Larrazabal Kalea, 03

REFERENCIA GENERAL  
ERREFERENTZIA OROKORRA

Polígono / Poligonoa.....068  
Manzana / Etxadia.....13  
Parcela / Partzela.....001



Plano de situación general / Kokapen-orokorreko planoa



Plano de situación / Kokapen-planoa

FOTOGRAFÍAS / ARGAZKIAK



INFORMACIÓN / INFORMAZIOA

DATOS PRINCIPALES / DATU NAGUSIAK

Uso principal / Erabilera nagusia.....Residencial / Bizitegia  
Superficie de parcela (m2) / Partzelaren azalera (m2).....247,86  
Tipología edificatoria / Eraikuntzaren tipologia.....Bloque lineal / Lerro-bloke mota  
Nº de plantas / Solairu-kopurua .....S+B+5  
Estado de conservación / Kontserbazio-egoera.....Buena / Ona  
Año Construcción - Rehabilitación / Eraikuntza - Birgaikuntza Urtea .....1915  
Estilo / Estilo.....

FUENTES DE PROTECCIÓN DEL PATRIMONIO / ONDAREA BABESTEKO ITURRIAK

GV - Número de identificación / EJ - Identifikazio zenbakia.....013  
GV - Bien Calificado / EJ - Kalifikatutako Ondasuna   
GV - Bien Inventariado / EJ - Inbentariatutako Ondasuna.....  
 Monumento/Monumentua  Conjunto monumental / Monumento multzoa  
GV - Bien propuesto para ser Declarado / EJ - Izendatu dadin proposatutako Ondasuna.....  
GV - Bien propuesto para protección local / EJ - Tokiko babesa eduki dezan proposatutako Ondasuna.....  
GV - Otros bienes / EJ - Bestelako Ondasunak.....

PGOU / HAPO 2001  OTRAS FUENTES

OBSERVACIONES / OHARRAK

ORDENACIÓN / ANTOLAMENDUA

CALIFICACIÓN POR LA CAPV / EAE-KO KALIFIKAZIOA

NIVEL Y GRADO DE PROTECCIÓN / BABESAREN MAILA ETA GRADUA

Nivel 4. Protección Municipal / 4. Maila. Udal Babesa

GRADO DE AFECCIÓN / GAITZ-GRADUA

Envolvente de edificio en su integridad / Eraikinaren ingurutzalea bere osotasunean

GRADO DE INTERVENCIÓN / ESKU-HARTZE MAILA

2. Consolidación / Sendotzea - 3. Reforma / Berritatzeta

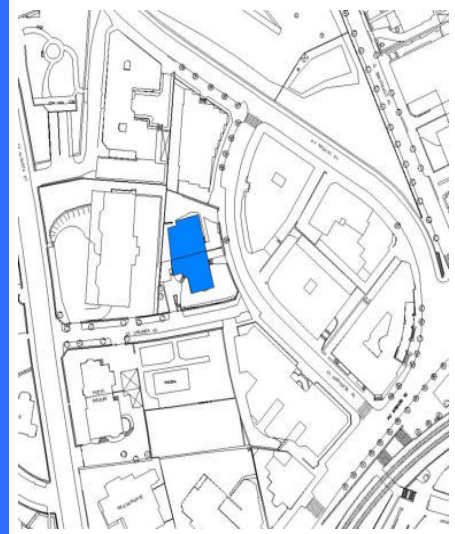
Dirección / Helbidea  
Calle Arexeta Kalea, 04, 04A, 06

REFERENCIA GENERAL  
ERREFERENTZIA OROKORRA

Polígono / Poligonoa.....002  
Manzana / Etxadia.....45  
Parcela / Partzela.....005-006



Plano de situación general / Kokapen-orokorreko planoa



Plano de situación / Kokapen-planoa

FOTOGRAFÍAS / ARGAZKIAK



INFORMACIÓN / INFORMAZIOA

DATOS PRINCIPALES / DATU NAGUSIAK

Uso principal / Erabilera nagusia.....Residencial / Bizitegia  
Superficie de parcela (m2) / Partzelaren azalera (m2).....910,11  
Tipología edificatoria / Eraikuntzaren tipologia.....Casa bifamiliar / Bi bizitzako etxe  
Nº de plantas / Solairu-kopurua .....S+B+2  
Estado de conservación / Kontserbazio-egoera.....Buena / Ona  
Año Construcción - Rehabilitación / Eraikuntza - Birgaikuntza Urtea .....1910  
Estilo / Estilo.....Ecléctico / Ekleptizismoa

FUENTES DE PROTECCIÓN DEL PATRIMONIO / ONDAREA BABESTEKO ITURRIAK

GV - Número de identificación / EJ - Identifikazio zenbakia.....098  
GV - Bien Calificado / EJ - Kalifikatutako Ondasuna   
GV - Bien Inventariado / EJ - Inbentariatutako Ondasuna.....  
 Monumento/Monumentua  Conjunto monumental / Monumento multzoa  
GV - Bien propuesto para ser Declarado / EJ - Izendatu dadin proposatutako Ondasuna.....  
GV - Bien propuesto para protección local / EJ - Tokiko babesa eduki dezan proposatutako Ondasuna.....  
GV - Otros bienes / EJ - Bestelako Ondasunak.....

PGOU / HAPO 2001  OTRAS FUENTES

OBSERVACIONES / OHARRAK

DECRETO 89/2001\_22/05-BOPV N°106\_05-06-2001. CE1 DECRETO 89/2001\_22/05-BOPV N°32\_14-08-2002. CE2 DECRETO 89/2001\_22/05-BOPV N°35\_19-02-2002. CE3 DECRETO 89/2001\_22/05-BOPV N°104\_04-06-2002.

ORDENACIÓN / ANTOLAMENDUA

CALIFICACIÓN POR LA CAPV / EAE-KO KALIFIKAZIOA

Conjunto monumental: Area singularizada de Getxo ZONA B/Monumento multzoak: Getxoko eremu berezia B ZONA

NIVEL Y GRADO DE PROTECCIÓN / BABESAREN MAILA ETA GRADUA

Nivel 1. Protección Especial (según Decreto Grado 3. Protección Básica) / 1. Maila. Babes Berezia (Dekretuaren arabera 3. Gradua. Oinarritzko Babesa)

GRADO DE AFECCIÓN / GAITZ-GRADUA

Según Decreto / Dekretuaren arabera

GRADO DE INTERVENCIÓN / ESKU-HARTZE MAILA

Según Decreto / Dekretuaren arabera



Calle Arieta Kalea, 02

001/05/004

nº de referencia en el Catálogo de Patrimonio del Plan General / Erreferentzia zk. Plan Orokorren Katalogoan

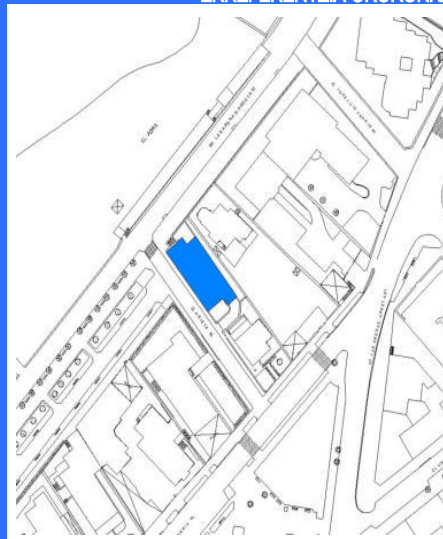
Dirección / Helbidea  
Calle Arieta Kalea, 02

REFERENCIA GENERAL  
ERREFERENTZIA OROKORRA

Polígono / Poligonoa.....001  
Manzana / Etxadia.....05  
Parcela / Partzela.....004





Plano de situación general / Kokapen-orokorreko planoak



Plano de situación / Kokapen-planoak

FOTOGRAFÍAS / ARGAZKIAK



INFORMACIÓN / INFORMAZIOA

DATOS PRINCIPALES / DATU NAGUSIAK

Uso principal / Erabilera nagusia.....Residencial / Bizitegia  
Superficie de parcela (m2) / Partzelaren azalera (m2).....522,12  
Tipología edificatoria / Eraikuntzaren tipologia.....Bloque abierto / bloke irekia  
Nº de plantas / Solairu-kopurua .....S+B+5  
Estado de conservación / Kontserbazio-egoera.....Buena / Ona  
Año Construcción - Rehabilitación / Eraikuntza - Birgaikuntza Urtea .....1912  
Estilo / Estilo.....

FUENTES DE PROTECCIÓN DEL PATRIMONIO / ONDAREA BABESTEKO ITURRIAK

GV - Número de identificación / EJ - Identifikazio zenbakia.....  
GV - Bien Calificado / EJ - Kalifikatutako Ondasuna   
GV - Bien Inventariado / EJ - Inbentariatutako Ondasuna.....   
 Monumento/Monumentua  Conjunto monumental / Monumento multzoa  
GV - Bien propuesto para ser Declarado / EJ - Izendatu dadin proposatutako Ondasuna.....   
GV - Bien propuesto para protección local / EJ - Tokiko babesa eduki dezan proposatutako Ondasuna.....   
GV - Otros bienes / EJ - Bestelako Ondasunak.....

PGOU / HAPO 2001  OTRAS FUENTES

OBSERVACIONES / OHARRAK

ORDENACIÓN / ANTOLAMENDUA

CALIFICACIÓN POR LA CAPV / EAE-KO KALIFIKAZIOA

NIVEL Y GRADO DE PROTECCIÓN / BABESAREN MAILA ETA GRADUA

Nivel 4. Protección Municipal / 4. Maila. Udal Babesa

GRADO DE AFECCIÓN / GAITZ-GRADUA

Envolvente de edificio en su integridad / Eraikinaren ingurutzailea bere osotasunean

GRADO DE INTERVENCIÓN / ESKU-HARTZE MAILA

2. Consolidación / Sendotzea - 3. Reforma / Berritzailea



Calle Arriluze Kalea, 03

024/02/002

nº de referencia en el Catálogo de Patrimonio del Plan General / Erreferentzia zk. Plan Orokorren Katalogoan

Dirección / Helbidea  
Calle Arriluze Kalea, 03

REFERENCIA GENERAL  
ERREFERENTZIA OROKORRA

Polígono / Poligonoa.....024  
Manzana / Etxadia.....02  
Parcela / Partzela.....002



Plano de situación general / Kokapen-orokorreko planoa

Plano de situación / Kokapen-planoa

FOTOGRAFÍAS / ARGAZKIAK



INFORMACIÓN / INFORMAZIOA

DATOS PRINCIPALES / DATU NAGUSIAK

Uso principal / Erabilera nagusia.....Residencial / Bizitegia  
Superficie de parcela (m2) / Partzelaren azalera (m2).....788,53  
Tipología edificatoria / Eraikuntzaren tipologia.....Casa unifamiliar / Familia bakarreko etxe  
Nº de plantas / Solairu-kopurua .....S+B+4  
Estado de conservación / Kontserbazio-egoera.....Buena / Ona  
Año Construcción - Rehabilitación / Eraikuntza - Birgaikuntza Urtea .....1910  
Estilo / Estilo.....Ecléctico / Ekleptizismoa

FUENTES DE PROTECCIÓN DEL PATRIMONIO / ONDAREA BABESTEKO ITURRIAK

GV - Número de identificación / EJ - Identifikazio zenbakia.....076  
GV - Bien Calificado / EJ - Kalifikatutako Ondasuna   
GV - Bien Inventariado / EJ - Inbentariatutako Ondasuna.....  
 Monumento/Monumentua  Conjunto monumental / Monumento multzoa  
GV - Bien propuesto para ser Declarado / EJ - Izendatu dadin proposatutako Ondasuna.....  
GV - Bien propuesto para protección local / EJ - Tokiko babesa eduki dezan proposatutako Ondasuna.....  
GV - Otros bienes / EJ - Bestelako Ondasunak.....

PGOU / HAPO 2001  OTRAS FUENTES

OBSERVACIONES / OHARRAK

DECRETO 89/2001\_22/05-BOPV N°106\_05-06-2001. CE1 DECRETO 89/2001\_22/05-BOPV N°32\_14-08-2002. CE2 DECRETO 89/2001\_22/05-BOPV N°35\_19-02-2002. CE3 DECRETO 89/2001\_22/05-BOPV N°104\_04-06-2002.

ORDENACIÓN / ANTOLAMENDUA

CALIFICACIÓN POR LA CAPV / EAE-KO KALIFIKAZIOA

Conjunto monumental: Area singularizada de Getxo ZONA B/Monumento multzoak: Getxoko eremu berezia B ZONA

NIVEL Y GRADO DE PROTECCIÓN / BABESAREN MAILA ETA GRADUA

Nivel 1. Protección Especial (según Decreto Grado 3. Protección Básica) / 1. Maila. Babes Berezia (Dekretuaren arabera 3. Gradua. Oinarritzko Babesa)

GRADO DE AFECCIÓN / GAITZ-GRADUA

Según Decreto / Dekretuaren arabera

GRADO DE INTERVENCIÓN / ESKU-HARTZE MAILA

Según Decreto / Dekretuaren arabera



Firmado:

30/08/2024 12:45:15 GETXOKO UDALA - AYUNTAMIENTO DE GETXO

A pesar de no constar firmas manuscritas, este documento tiene validez legal. En la Página Web Municipal (http://www.getxo.eus/Oficina de Administración Electrónica), podrá obtener una copia auténtica de este documento en formato digital, mediante el Código Seguro de Verificación que aparece en el margen izquierdo. Aqiri honek eskuz idatzitako sinadurik ez izanperik ez duen arren, legezko balioa du. Getxoko Udaltzaren web-orrialdean (http://www.getxo.eus/administrazio elektronikoko bulegoa) aqiri honen benetako kopia eskuratu ahal duzu formatu digitalaren, ezkerrealdean ageri den egiaztagarri-kode seguruaren erabiliz.

CSV: GET/CSV/2024/21821 vYZ2a07U1u



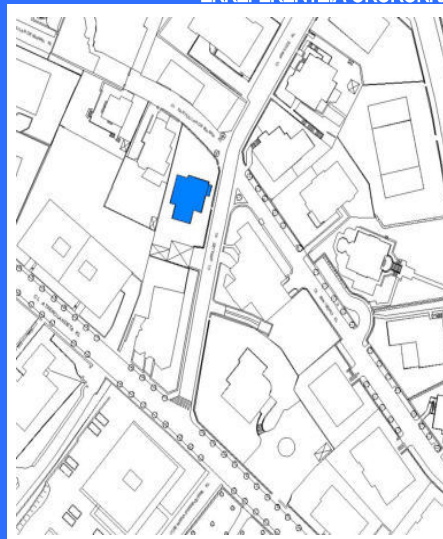
Nire Echea

024/06/004

n° de referencia en el Catálogo de Patrimonio del Plan General / Erreferentzia zk. Plan Orokorren Katalogoan

Dirección / Helbidea  
Calle Arriluze Kalea, 04REFERENCIA GENERAL  
ERREFERENTZIA OROKORRAPolígono / Poligonoa.....024  
Manzana / Etxadia.....06  
Parcela / Partzela.....004

Plano de situación general / Kokapen-orokorreko planoa



Plano de situación / Kokapen-planoa

## FOTOGRAFÍAS / ARGAZKIAK



## INFORMACIÓN / INFORMAZIOA

## DATOS PRINCIPALES / DATU NAGUSIAK

Uso principal / Erabilera nagusia.....Residencial / Bizitegia  
Superficie de parcela (m2) / Partzelaren azalera (m2).....794,05  
Tipología edificatoria / Eraikuntzaren tipologia.....Casa unifamiliar / familia bakarrekoko etxe  
Nº de plantas / Solairu-kopurua .....S+B+2  
Estado de conservación / Kontserbazio-egoera.....Buena / Ona  
Año Construcción - Rehabilitación / Eraikuntza - Birgaikuntza Urtea .....1915  
Estilo / Estilo.....Eclepticismo-Neovasco / Ekletizismo- Euskal estilo berria

## FUENTES DE PROTECCIÓN DEL PATRIMONIO / ONDAREA BABESTEKO ITURRIAK

GV - Número de identificación / EJ - Identifikazio zenbakia.....077  
GV - Bien Calificado / EJ - Kalifikatutako Ondasuna   
GV - Bien Inventariado / EJ - Inbentariatutako Ondasuna   
 Monumento/Monumentua  Conjunto monumental / Monumento multzoa  
GV - Bien propuesto para ser Declarado / EJ - Izendatu dadin proposatutako Ondasuna.....  
GV - Bien propuesto para protección local / EJ - Tokiko babesa eduki dezan proposatutako Ondasuna.....  
GV - Otros bienes / EJ - Bestelako Ondasunak.....PGOU / HAPO 2001  OTRAS FUENTES 

## OBSERVACIONES / OHARRAK

DECRETO 89/2001\_22/05-BOPV N°106\_05-06-2001. CE1 DECRETO 89/2001\_22/05-BOPV N°32\_14-08-2002. CE2 DECRETO 89/2001\_22/05-BOPV N°35\_19-02-2002. CE3 DECRETO 89/2001\_22/05-BOPV N°104\_04-06-2002.

## ORDENACIÓN / ANTOLAMENDUA

## CALIFICACIÓN POR LA CAPV / EAE-KO KALIFIKAZIOA

Conjunto monumental: Area singularizada de Getxo ZONA B/Monumento multzoak: Getxoko eremu berezia B ZONA

## NIVEL Y GRADO DE PROTECCIÓN / BABESAREN MAILA ETA GRADUA

Nivel 1. Protección Especial (según Decreto Grado 3. Protección Básica) / 1. Maila. Babes Berezia (Dekretuaren arabera 3. Gradua. Oinarritzko Babesa)

## GRADO DE AFECCIÓN / GAITZ-GRADUA

Según Decreto / Dekretuaren arabera

## GRADO DE INTERVENCIÓN / ESKU-HARTZE MAILA

Según Decreto / Dekretuaren arabera



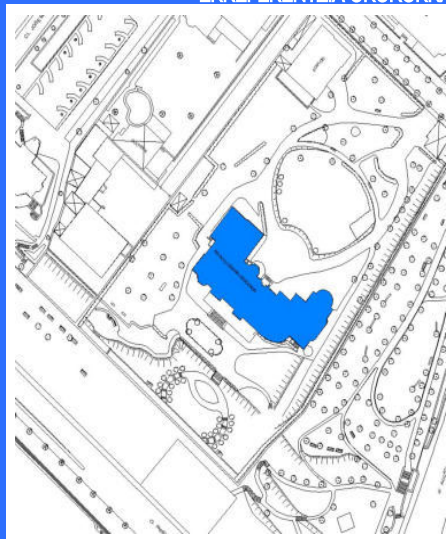
Dirección / Helbidea  
Calle Abrekolandeta Kalea, 01

REFERENCIA GENERAL  
ERREFERENTZIA OROKORRA

Polígono / Poligonoa.....024  
Manzana / Etxadia.....04  
Parcela / Partzela.....004



Plano de situación general / Kokapen-orokorreko planoa



Plano de situación / Kokapen-planoa

FOTOGRAFÍAS / ARGAZKIAK



INFORMACIÓN / INFORMAZIOA

DATOS PRINCIPALES / DATU NAGUSIAK

Uso principal / Erabilera nagusia.....Residencial / Bizitegia  
Superficie de parcela (m2) / Partzelaren azalera (m2).....11.374,21  
Tipología edificatoria / Eraikuntzaren tipologia.....Edificio aislado / Eraikin isolatua  
Nº de plantas / Solairu-kopurua .....S+B+3  
Estado de conservación / Kontserbazio-egoera.....Buena / Ona  
Año Construcción - Rehabilitación / Eraikuntza - Birgaikuntza Urtea .....1921  
Estilo / Estilo.....Neogotico montañes / Menditar neogotikoa

FUENTES DE PROTECCIÓN DEL PATRIMONIO / ONDAREA BABESTEKO ITURRIAK

GV - Número de identificación / EJ - Identifikazio zenbakia.....087  
GV - Bien Calificado / EJ - Kalifikatutako Ondasuna .....X  
GV - Bien Inventariado / EJ - Inbentariatutako Ondasuna.....  
 Monumento/Monumentua  Conjunto monumental / Monumento multzoa  
GV - Bien propuesto para ser Declarado / EJ - Izendatu dadin proposatutako Ondasuna.....  
GV - Bien propuesto para protección local / EJ - Tokiko babesa eduki dezan proposatutako Ondasuna.....  
GV - Otros bienes / EJ - Bestelako Ondasunak.....

PGOU / HAPO 2001  OTRAS FUENTES

OBSERVACIONES / OHARRAK

DECRETO 89/2001\_22/05-BOPV N°106\_05-06-2001. CE1 DECRETO 89/2001\_22/05-BOPV N°32\_14-08-2002. CE2 DECRETO 89/2001\_22/05-BOPV N°35\_19-02-2002. CE3 DECRETO 89/2001\_22/05-BOPV N°104\_04-06-2002.

ORDENACIÓN / ANTOLAMENDUA

CALIFICACIÓN POR LA CAPV / EAE-KO KALIFIKAZIOA

Conjunto monumental: Area singularizada de Getxo ZONA B/Monumento multzoak: Getxoko eremu berezia B ZONA

NIVEL Y GRADO DE PROTECCIÓN / BABESAREN MAILA ETA GRADUA

Nivel 1. Protección Especial (según Decreto Grado 1. Protección Especial) / 1. Maila. Babes Berezia (Dekretuaren arabera 1. Gradua, Babes Berezia)

GRADO DE AFECCIÓN / GAITZ-GRADUA

Según Decreto / Dekretuaren arabera

GRADO DE INTERVENCIÓN / ESKU-HARTZE MAILA

Según Decreto / Dekretuaren arabera





Palacio Mudela

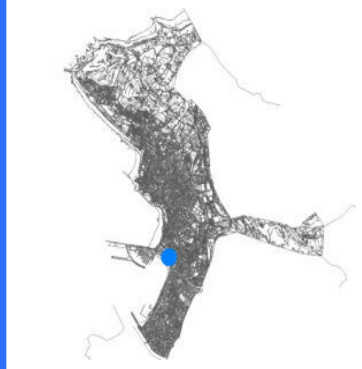
024/04/003

nº de referencia en el Catálogo de Patrimonio del Plan General / Erreferentzia zk. Plan Orokorren Katalogoan

Dirección / Helbidea  
Calle Abekolandeta Kalea, 03

REFERENCIA GENERAL  
ERREFERENTZIA OROKORRA

Polígono / Poligonoa.....024  
Manzana / Etxadia.....04  
Parcela / Partzela.....003



Plano de situación general / Kokapen-orokorreko planoa



Plano de situación / Kokapen-planoa

FOTOGRAFÍAS / ARGAZKIAK



INFORMACIÓN / INFORMAZIOA

DATOS PRINCIPALES / DATU NAGUSIAK

Uso principal / Erabilera nagusia.....Residencial / Bizitegia  
Superficie de parcela (m2) / Partzelaren azalera (m2).....2.331,19  
Tipología edificatoria / Eraikuntzaren tipologia.....Palacio / Jauregia  
Nº de plantas / Solairu-kopurua .....S+B+2  
Estado de conservación / Kontserbazio-egoera.....Buena / Ona  
Año Construcción - Rehabilitación / Eraikuntza - Birgaikuntza Urtea .....1910  
Estilo / Estilo.....Regionalista montañes / Menditar erregionalista

FUENTES DE PROTECCIÓN DEL PATRIMONIO / ONDAREA BABESTEKO ITURRIAK

GV - Número de identificación / EJ - Identifikazio zenbakia.....228  
GV - Bien Calificado / EJ - Kalifikatutako Ondasuna   
GV - Bien Inventariado / EJ - Inbentariatutako Ondasuna   
 Monumento/Monumentua  Conjunto monumental / Monumento multzoa  
GV - Bien propuesto para ser Declarado / EJ - Izendatu dadin proposatutako Ondasuna.....  
GV - Bien propuesto para protección local / EJ - Tokiko babesa eduki dezan proposatutako Ondasuna.....  
GV - Otros bienes / EJ - Bestelako Ondasunak.....

PGOU / HAPO 2001  OTRAS FUENTES

OBSERVACIONES / OHARRAK

DECRETO 89/2001\_22/05-BOPV Nº106\_05-06-2001. CE1 DECRETO 89/2001\_22/05-BOPV Nº32\_14-08-2002. CE2 DECRETO 89/2001\_22/05-BOPV Nº35\_19-02-2002. CE3 DECRETO 89/2001\_22/05-BOPV Nº104\_04-06-2002.

ORDENACIÓN / ANTOLAMENDUA

CALIFICACIÓN POR LA CAPV / EAE-KO KALIFIKAZIOA

Conjunto monumental: Area singularizada de Getxo ZONA B/Monumento multzoak: Getxoko eremu berezia B ZONA

NIVEL Y GRADO DE PROTECCIÓN / BABESAREN MAILA ETA GRADUA

Nivel 1. Protección Especial (según Decreto Grado 3. Protección Básica) / 1. Maila. Babes Berezia (Dekretuaren arabera 3. Gradua. Oinarritzko Babesa)

GRADO DE AFECCIÓN / GAITZ-GRADUA

Según Decreto / Dekretuaren arabera

GRADO DE INTERVENCIÓN / ESKU-HARTZE MAILA

Según Decreto / Dekretuaren arabera



Casa Lezama Leguizamón

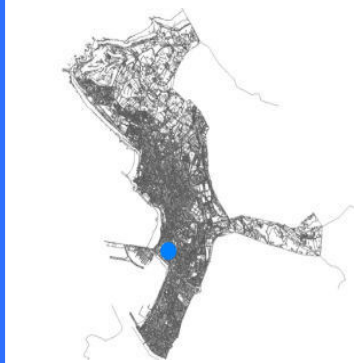
024/03/002

nº de referencia en el Catálogo de Patrimonio del Plan General / Erreferentzia zk. Plan Orokorren Katalogoan

Dirección / Helbidea  
Calle Abrekolandeta Kalea, 08

REFERENCIA GENERAL  
ERREFERENTZIA OROKORRA

Polígono / Poligonoa.....024  
Manzana / Etxadia.....03  
Parcela / Partzela.....002



Plano de situación general / Kokapen-orokorreko planoak



Plano de situación / Kokapen-planoa

FOTOGRAFÍAS / ARGAZKIAK



INFORMACIÓN / INFORMAZIOA

DATOS PRINCIPALES / DATU NAGUSIAK

Uso principal / Erabilera nagusia.....Residencial / Bizitegia  
Superficie de parcela (m2) / Partzelaren azalera (m2).....1.941,48  
Tipología edificatoria / Eraikuntzaren tipologia.....Casa unifamiliar / familia bakarreko etxe  
Nº de plantas / Solairu-kopurua .....S+B+3  
Estado de conservación / Kontserbazio-egoera.....Buena / Ona  
Año Construcción - Rehabilitación / Eraikuntza - Birgaikuntza Urtea .....1915  
Estilo / Estilo.....Eclepticismo-Neovasco / Ekleptizismo- Euskal estilo berria

FUENTES DE PROTECCIÓN DEL PATRIMONIO / ONDAREA BABESTEKO ITURRIAK

GV - Número de identificación / EJ - Identifikazio zenbakia.....084  
GV - Bien Calificado / EJ - Kalifikatutako Ondasuna   
GV - Bien Inventariado / EJ - Inbentariatutako Ondasuna.....  
 Monumento/Monumentua  Conjunto monumental / Monumento multzoa  
GV - Bien propuesto para ser Declarado / EJ - Izendatu dadin proposatutako Ondasuna.....  
GV - Bien propuesto para protección local / EJ - Tokiko babesa eduki dezan proposatutako Ondasuna.....  
GV - Otros bienes / EJ - Bestelako Ondasunak.....

PGOU / HAPO 2001  OTRAS FUENTES

OBSERVACIONES / OHARRAK

DECRETO 89/2001\_22/05-BOPV N°106\_05-06-2001. CE1 DECRETO 89/2001\_22/05-BOPV N°32\_14-08-2002. CE2 DECRETO 89/2001\_22/05-BOPV N°35\_19-02-2002. CE3 DECRETO 89/2001\_22/05-BOPV N°104\_04-06-2002.

ORDENACIÓN / ANTOLAMENDUA

CALIFICACIÓN POR LA CAPV / EAE-KO KALIFIKAZIOA

Conjunto monumental: Area singularizada de Getxo ZONA B/Monumento multzoak: Getxoko eremu berezia B ZONA

NIVEL Y GRADO DE PROTECCIÓN / BABESAREN MAILA ETA GRADUA

Nivel 1. Protección Especial (según Decreto Grado 3. Protección Básica) / 1. Maila. Babes Berezia (Dekretuaren arabera 3. Gradua. Oinarritzko Babesa)

GRADO DE AFECCIÓN / GAITZ-GRADUA

Según Decreto / Dekretuaren arabera

GRADO DE INTERVENCIÓN / ESKU-HARTZE MAILA

Según Decreto / Dekretuaren arabera



Firmado:

30/08/2024 12:45:15 GETXOKO UDALA - AYUNTAMIENTO DE GETXO

A pesar de no constar firmas manuscritas, este documento tiene validez legal. En la Página Web Municipal (http://www.getxo.eus/Oficina de Administración Electrónica), podrá obtener una copia auténtica de este documento en formato digital, mediante el Código Seguro de Verificación que aparece en el margen izquierdo.

Ajiri honek eskuz idatzitako sinadurik ez izenperik ez duen arren, legezko balioa du. Getxoko Udaltaren web-orrialdean (http://www.getxo.eus/administrazio elektronikoko bulegoa) agiri honen benetakoa kopia eskuratu ahal duzu formatu digitalaren, ezkerrean ageri den egiazapen-kode seguruaren erabiliz.

CSV: GET/CSV/2024/21821 vYZ2a07U1u



Palacio Ampuero

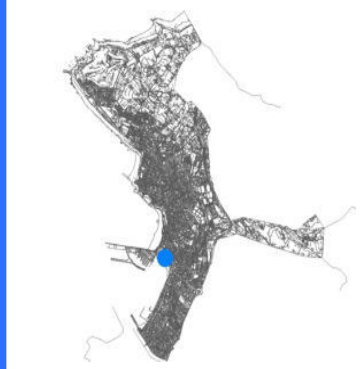
024/04/005

nº de referencia en el Catálogo de Patrimonio del Plan General / Erreferentzia zk. Plan Orokorren Katalogoan

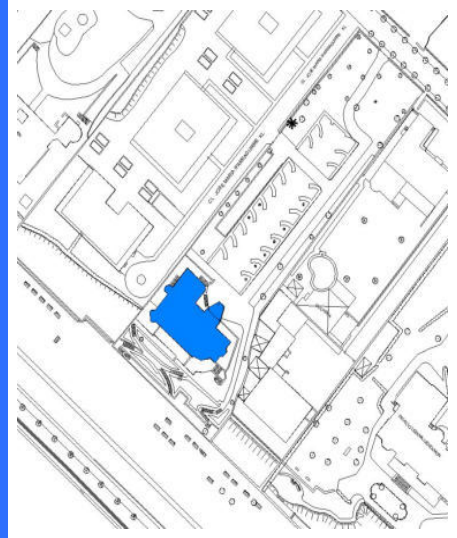
Dirección / Helbidea  
Calle Abekolandeta Kalea, 09

REFERENCIA GENERAL  
ERREFERENTZIA OROKORRA

Polígono / Poligonoa.....024  
Manzana / Etxadia.....04  
Parcela / Partzela.....005




Plano de situación general / Kokapen-orokorreko planoak



Plano de situación / Kokapen-planoak

FOTOGRAFÍAS / ARGAZKIAK



INFORMACIÓN / INFORMAZIOA

DATOS PRINCIPALES / DATU NAGUSIAK

Uso principal / Erabilera nagusia.....Residencial / Bizitegia  
Superficie de parcela (m2) / Partzelaren azalera (m2).....5.185,35  
Tipología edificatoria / Eraikuntzaren tipologia.....Palacio / Jauregia  
Nº de plantas / Solairu-kopurua .....S+B+3  
Estado de conservación / Kontserbazio-egoera.....Buena / Ona  
Año Construcción - Rehabilitación / Eraikuntza - Birgaikuntza Urtea .....1915  
Estilo / Estilo.....Eclepticismo-Nevasco / Ekleptizismo- Euskal estilo berria

FUENTES DE PROTECCIÓN DEL PATRIMONIO / ONDAREA BABESTEKO ITURRIAK

GV - Número de identificación / EJ - Identifikazio zenbakia.....085  
GV - Bien Calificado / EJ - Kalifikatutako Ondasuna   
GV - Bien Inventariado / EJ - Inbentariatutako Ondasuna   
 Monumento/Monumentua  Conjunto monumental / Monumento multzoa  
GV - Bien propuesto para ser Declarado / EJ - Izendatu dadin proposatutako Ondasuna.....  
GV - Bien propuesto para protección local / EJ - Tokiko babesa eduki dezan proposatutako Ondasuna.....  
GV - Otros bienes / EJ - Bestelako Ondasunak.....

PGOU / HAPO 2001  OTRAS FUENTES

OBSERVACIONES / OHARRAK

DECRETO 89/2001\_22/05-BOPV Nº106\_05-06-2001. CE1 DECRETO 89/2001\_22/05-BOPV Nº32\_14-08-2002. CE2 DECRETO 89/2001\_22/05-BOPV Nº35\_19-02-2002. CE3 DECRETO 89/2001\_22/05-BOPV Nº104\_04-06-2002.

ORDENACIÓN / ANTOLAMENDUA

CALIFICACIÓN POR LA CAPV / EAE-KO KALIFIKAZIOA

Conjunto monumental: Area singularizada de Getxo ZONA B/Monumento multzoak: Getxoko eremu berezia B ZONA

NIVEL Y GRADO DE PROTECCIÓN / BABESAREN MAILA ETA GRADUA

Nivel 1. Protección Especial (según Decreto Grado 2. Protección Media) / 1. Maila. Babes Berezia (Dekretuaren arabera 2. Gradua. Babes ertaina)

GRADO DE AFECCIÓN / GAITZ-GRADUA

Según Decreto / Dekretuaren arabera

GRADO DE INTERVENCIÓN / ESKU-HARTZE MAILA

Según Decreto / Dekretuaren arabera



Firmado:

30/08/2024 12:45:15 GETXOKO UDALA - AYUNTAMIENTO DE GETXO

A pesar de no constar firmas manuscritas, este documento tiene validez legal. En la Página Web Municipal (http://www.getxo.eus/Oficina de Administración Electrónica), podrá obtener una copia auténtica de este documento en formato digital, mediante el Código Seguro de Verificación que aparece en el margen izquierdo.

Ajiri honek eskuz idatzitako sinadurik ez izanperik ez duen arren, legezko balioa du. Getxoko Udaltaren web-orrialdean (http://www.getxo.eus/administrazio elektronikoko bulegoa) agiri honen benetako kopia eskuratu ahal duzu formatu digitalaren, ezkerrean ageri den egiazapen-kode segurua erabiliz.

Dirección / Helbidea  
Calle Abrekolandeta Kalea, 11

REFERENCIA GENERAL  
ERREFERENTZIA OROKORRA

Polígono / Poligonoa.....024  
Manzana / Etxadia.....07  
Parcela / Partzela.....005




Plano de situación general / Kokapen-orokorreko planoak



Plano de situación / Kokapen-planoak

FOTOGRAFÍAS / ARGAZKIAK



INFORMACIÓN / INFORMAZIOA

DATOS PRINCIPALES / DATU NAGUSIAK

Uso principal / Erabilera nagusia.....Residencial / Bizitegia  
Superficie de parcela (m2) / Partzelaren azalera (m2).....4.526,04  
Tipología edificatoria / Eraikuntzaren tipologia.....Edificio aislado / Eraikin isolatua  
Nº de plantas / Solairu-kopurua .....B+2  
Estado de conservación / Kontserbazio-egoera.....Buena / Ona  
Año Construcción - Rehabilitación / Eraikuntza - Birgaikuntza Urtea .....1910  
Estilo / Estilo.....Neovasco / "neovasco"

FUENTES DE PROTECCIÓN DEL PATRIMONIO / ONDAREA BABESTEKO ITURRIAK

GV - Número de identificación / EJ - Identifikazio zenbakia.....079  
GV - Bien Calificado / EJ - Kalifikatutako Ondasuna   
GV - Bien Inventariado / EJ - Inbentariatutako Ondasuna.....  
 Monumento/Monumentua  Conjunto monumental / Monumento multzoa  
GV - Bien propuesto para ser Declarado / EJ - Izendatu dadin proposatutako Ondasuna.....  
GV - Bien propuesto para protección local / EJ - Tokiko babesa eduki dezan proposatutako Ondasuna.....  
GV - Otros bienes / EJ - Bestelako Ondasunak.....

PGOU / HAPO 2001  OTRAS FUENTES

OBSERVACIONES / OHARRAK

DECRETO 89/2001\_22/05-BOPV N°106\_05-06-2001. CE1 DECRETO 89/2001\_22/05-BOPV N°32\_14-08-2002. CE2 DECRETO 89/2001\_22/05-BOPV N°35\_19-02-2002. CE3 DECRETO 89/2001\_22/05-BOPV N°104\_04-06-2002.

ORDENACIÓN / ANTOLAMENDUA

CALIFICACIÓN POR LA CAPV / EAE-KO KALIFIKAZIOA

Conjunto monumental: Area singularizada de Getxo ZONA B/Monumento multzoak: Getxoko eremu berezia B ZONA

NIVEL Y GRADO DE PROTECCIÓN / BABESAREN MAILA ETA GRADUA

Nivel 1. Protección Especial (según Decreto Grado 2. Protección Media) / 1. Maila. Babes Berezia (Dekretuaren arabera 2. Gradua. Babes ertaina)

GRADO DE AFECCIÓN / GAITZ-GRADUA

Según Decreto / Dekretuaren arabera

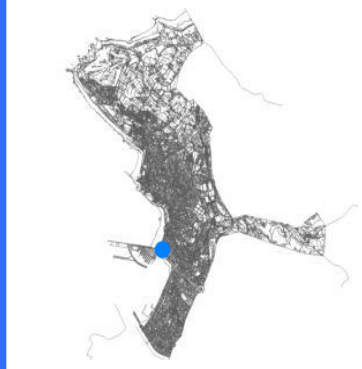
GRADO DE INTERVENCIÓN / ESKU-HARTZE MAILA

Según Decreto / Dekretuaren arabera

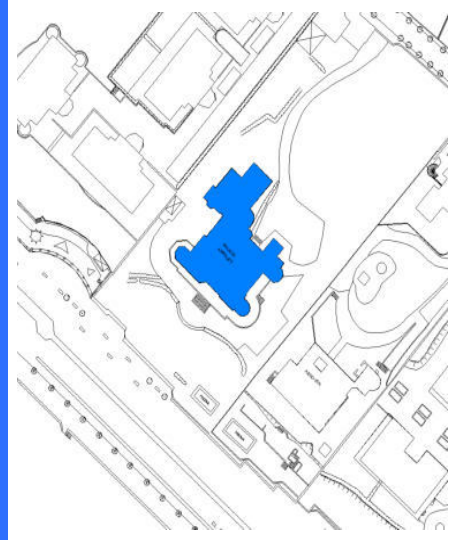
Dirección / Helbidea  
Calle Abekolandeta Kalea, 15.

REFERENCIA GENERAL  
ERREFERENTZIA OROKORRA

Polígono / Poligonoa.....024  
Manzana / Etxadia.....07  
Parcela / Partzela.....009



Plano de situación general / Kokapen-orokorreko planoa



Plano de situación / Kokapen-planoa

FOTOGRAFÍAS / ARGAZKIAK



INFORMACIÓN / INFORMAZIOA

DATOS PRINCIPALES / DATU NAGUSIAK

Uso principal / Erabilera nagusia.....Actividades económicas terciarias / Hirugarren Sektoreko Jarduera  
Superficie de parcela (m2) / Partzelaren azalera (m2).....9.284,74  
Tipología edificatoria / Eraikuntzaren tipologia.....Palacio / Jauregia  
Nº de plantas / Solairu-kopurua .....S+B+3  
Estado de conservación / Kontserbazio-egoera.....Buena / Ona  
Año Construcción - Rehabilitación / Eraikuntza - Birgaikuntza Urtea .....1912  
Estilo / Estilo.....Historicismo / Historizismoa

FUENTES DE PROTECCIÓN DEL PATRIMONIO / ONDAREA BABESTEKO ITURRIAK

GV - Número de identificación / EJ - Identifikazio zenbakia.....080  
GV - Bien Calificado / EJ - Kalifikatutako Ondasuna   
GV - Bien Inventariado / EJ - Inbentariatutako Ondasuna   
 Monumento/Monumentua  Conjunto monumental / Monumento multzoa  
GV - Bien propuesto para ser Declarado / EJ - Izendatu dadin proposatutako Ondasuna.....  
GV - Bien propuesto para protección local / EJ - Tokiko babesa eduki dezan proposatutako Ondasuna.....  
GV - Otros bienes / EJ - Bestelako Ondasunak.....

PGOU / HAPO 2001  OTRAS FUENTES

OBSERVACIONES / OHARRAK

DECRETO 89/2001\_22/05-BOPV Nº106\_05-06-2001. CE1 DECRETO 89/2001\_22/05-BOPV Nº32\_14-08-2002. CE2 DECRETO 89/2001\_22/05-BOPV Nº35\_19-02-2002. CE3 DECRETO 89/2001\_22/05-BOPV Nº104\_04-06-2002.

ORDENACIÓN / ANTOLAMENDUA

CALIFICACIÓN POR LA CAPV / EAE-KO KALIFIKAZIOA

Conjunto monumental: Area singularizada de Getxo ZONA B/Monumento multzoak: Getxoko eremu berezia B ZONA

NIVEL Y GRADO DE PROTECCIÓN / BABESAREN MAILA ETA GRADUA

Nivel 1. Protección Especial (según Decreto Grado 1. Protección Especial) / 1. Maila. Babes Berezia (Dekretuaren arabera 1. Gradua, Babes Berezia)

GRADO DE AFECCIÓN / GAITZ-GRADUA

Según Decreto / Dekretuaren arabera

GRADO DE INTERVENCIÓN / ESKU-HARTZE MAILA

Según Decreto / Dekretuaren arabera

Dirección / Helbidea  
Calle Abrekolandeta Kalea, 18

REFERENCIA GENERAL  
ERREFERENTZIA OROKORRA

Polígono / Poligonoa.....024  
Manzana / Etxadia.....05  
Parcela / Partzela.....011



Plano de situación general / Kokapen-orokorre plano



Plano de situación / Kokapen-plano

FOTOGRAFÍAS / ARGAZKIAK



INFORMACIÓN / INFORMAZIOA

DATOS PRINCIPALES / DATU NAGUSIAK

Uso principal / Erabilera nagusia.....Residencial / Bizitegia  
Superficie de parcela (m2) / Partzelaren azalera (m2).....1.844,40  
Tipología edificatoria / Eraikuntzaren tipologia.....Casa unifamiliar / familia bakarreo etxe  
Nº de plantas / Solairu-kopurua .....B+2  
Estado de conservación / Kontserbazio-egoera.....Mala / Txarra  
Año Construcción - Rehabilitación / Eraikuntza - Birgaikuntza Urtea .....1912  
Estilo / Estilo.....Neoclasicismo vasco / Neoklasizismoa, Euskal estilo berria

FUENTES DE PROTECCIÓN DEL PATRIMONIO / ONDAREA BABESTEKO ITURRIAK

GV - Número de identificación / EJ - Identifikazio zenbakia.....081  
GV - Bien Calificado / EJ - Kalifikatutako Ondasuna   
GV - Bien Inventariado / EJ - Inbentariatutako Ondasuna.....  
 Monumento/Monumentua  Conjunto monumental / Monumento multzoa  
GV - Bien propuesto para ser Declarado / EJ - Izendatu dadin proposatutako Ondasuna.....  
GV - Bien propuesto para protección local / EJ - Tokiko babesa eduki dezan proposatutako Ondasuna.....  
GV - Otros bienes / EJ - Bestelako Ondasunak.....

PGOU / HAPO 2001  OTRAS FUENTES

OBSERVACIONES / OHARRAK

DECRETO 89/2001\_22/05-BOPV N°106\_05-06-2001. CE1 DECRETO 89/2001\_22/05-BOPV N°32\_14-08-2002. CE2 DECRETO 89/2001\_22/05-BOPV N°35\_19-02-2002. CE3 DECRETO 89/2001\_22/05-BOPV N°104\_04-06-2002.

ORDENACIÓN / ANTOLAMENDUA

CALIFICACIÓN POR LA CAPV / EAE-KO KALIFIKAZIOA

Conjunto monumental: Area singularizada de Getxo ZONA B/Monumento multzoak: Getxoko eremu berezia B ZONA

NIVEL Y GRADO DE PROTECCIÓN / BABESAREN MAILA ETA GRADUA

Nivel 1. Protección Especial (según Decreto Grado 3. Protección Básica) / 1. Maila. Babes Berezia (Dekretuaren arabera 3. Gradua. Oinarritzko Babesa)

GRADO DE AFECCIÓN / GAITZ-GRADUA

Según Decreto / Dekretuaren arabera

GRADO DE INTERVENCIÓN / ESKU-HARTZE MAILA

Según Decreto / Dekretuaren arabera



Belrespiro

024/05/010

nº de referencia en el Catálogo de Patrimonio del Plan General / Erreferentzia zk. Plan Orokorren Katalogoan

Dirección / Helbidea  
Calle Abekolandeta Kalea, 20

REFERENCIA GENERAL  
ERREFERENTZIA OROKORRA

Polígono / Poligonoa.....024  
Manzana / Etxadia.....05  
Parcela / Partzela.....010



Plano de situación general / Kokapen-orokorreko planoa



Plano de situación / Kokapen-planoa

FOTOGRAFÍAS / ARGAZKIAK



INFORMACIÓN / INFORMAZIOA

DATOS PRINCIPALES / DATU NAGUSIAK

Uso principal / Erabilera nagusia.....Residencial / Bizitegia  
Superficie de parcela (m2) / Partzelaren azalera (m2).....1.712,89  
Tipología edificatoria / Eraikuntzaren tipologia.....Casa unifamiliar / familia bakarreko etxe  
Nº de plantas / Solairu-kopurua .....S+B+2  
Estado de conservación / Kontserbazio-egoera.....Buena / Ona  
Año Construcción - Rehabilitación / Eraikuntza - Birgaikuntza Urtea .....1915  
Estilo / Estilo.....Eclepticismo / Ekleptizismoa

FUENTES DE PROTECCIÓN DEL PATRIMONIO / ONDAREA BABESTEKO ITURRIAK

GV - Número de identificación / EJ - Identifikazio zenbakia.....083  
GV - Bien Calificado / EJ - Kalifikatutako Ondasuna   
GV - Bien Inventariado / EJ - Inbentariatutako Ondasuna   
 Monumento/Monumentua  Conjunto monumental / Monumento multzoa  
GV - Bien propuesto para ser Declarado / EJ - Izendatu dadin proposatutako Ondasuna.....  
GV - Bien propuesto para protección local / EJ - Tokiko babesa eduki dezan proposatutako Ondasuna.....  
GV - Otros bienes / EJ - Bestelako Ondasunak.....

PGOU / HAPO 2001  OTRAS FUENTES

OBSERVACIONES / OHARRAK

DECRETO 89/2001\_22/05-BOPV Nº106\_05-06-2001. CE1 DECRETO 89/2001\_22/05-BOPV Nº32\_14-08-2002. CE2 DECRETO 89/2001\_22/05-BOPV Nº35\_19-02-2002. CE3 DECRETO 89/2001\_22/05-BOPV Nº104\_04-06-2002.

ORDENACIÓN / ANTOLAMENDUA

CALIFICACIÓN POR LA CAPV / EAE-KO KALIFIKAZIOA

Conjunto monumental: Area singularizada de Getxo ZONA B/Monumento multzoak: Getxoko eremu berezia B ZONA

NIVEL Y GRADO DE PROTECCIÓN / BABESAREN MAILA ETA GRADUA

Nivel 1. Protección Especial (según Decreto Grado 2. Protección Media) / 1. Maila. Babes Berezia (Dekretuaren arabera 2. Gradua. Babes ertaina)

GRADO DE AFECCIÓN / GAITZ-GRADUA

Según Decreto / Dekretuaren arabera

GRADO DE INTERVENCIÓN / ESKU-HARTZE MAILA

Según Decreto / Dekretuaren arabera



Firmado:

30/08/2024 12:45:15 GETXOKO UDALA - AYUNTAMIENTO DE GETXO

A pesar de no constar firmas manuscritas, este documento tiene validez legal. En la Página Web Municipal (http://www.getxo.eus/Oficina de Administración Electrónica), podrá obtener una copia auténtica de este documento en formato digital, mediante el Código Seguro de Verificación que aparece en el margen izquierdo. Agiri honek eskuz idatzitako sinadurik ez izanperik ez duen arren, legezko balioa du. Getxoko Udaltzaren web-orrialdean (http://www.getxo.eus/administrazio elektronikoko bulegoa) agiri honen benetako kopia eskuratu ahal duzu formatu digitalan, ezkerrean ageri den egiaztapen-kode segurua erabiliz.

CSV: GET/CSV/2024/21821 vYZ2a07U1u

Dirección / Helbidea  
Calle Bajada de Ereaga Kalea, 03

REFERENCIA GENERAL  
ERREFERENTZIA OROKORRA

Polígono / Poligonoa.....024  
Manzana / Etxadia.....01  
Parcela / Partzela.....005



Plano de situación general / Kokapen-orokorreko planoa



Plano de situación / Kokapen-planoa

FOTOGRAFÍAS / ARGAZKIAK



INFORMACIÓN / INFORMAZIOA

DATOS PRINCIPALES / DATU NAGUSIAK

Uso principal / Erabilera nagusia.....Residencial / Bizitegia  
Superficie de parcela (m2) / Partzelaren azalera (m2).....1.206,55  
Tipología edificatoria / Eraikuntzaren tipologia.....Bloque abierto / bloke irekia  
Nº de plantas / Solairu-kopurua .....S+B+4  
Estado de conservación / Kontserbazio-egoera.....Buena / Ona  
Año Construcción - Rehabilitación / Eraikuntza - Birgaikuntza Urtea .....1925  
Estilo / Estilo.....Ecléctico / Ekleptizismoa

FUENTES DE PROTECCIÓN DEL PATRIMONIO / ONDAREA BABESTEKO ITURRIAK

GV - Número de identificación / EJ - Identifikazio zenbakia.....088  
GV - Bien Calificado / EJ - Kalifikatutako Ondasuna   
GV - Bien Inventariado / EJ - Inbentariatutako Ondasuna.....  
 Monumento/Monumentua  Conjunto monumental / Monumento multzoa  
GV - Bien propuesto para ser Declarado / EJ - Izendatu dadin proposatutako Ondasuna.....  
GV - Bien propuesto para protección local / EJ - Tokiko babesa eduki dezan proposatutako Ondasuna.....  
GV - Otros bienes / EJ - Bestelako Ondasunak.....

PGOU / HAPO 2001  OTRAS FUENTES

OBSERVACIONES / OHARRAK

DECRETO 89/2001\_22/05-BOPV N°106\_05-06-2001. CE1 DECRETO 89/2001\_22/05-BOPV N°32\_14-08-2002. CE2 DECRETO 89/2001\_22/05-BOPV N°35\_19-02-2002. CE3 DECRETO 89/2001\_22/05-BOPV N°104\_04-06-2002.

ORDENACIÓN / ANTOLAMENDUA

CALIFICACIÓN POR LA CAPV / EAE-KO KALIFIKAZIOA

Conjunto monumental: Area singularizada de Getxo ZONA B/Monumento multzoak: Getxoko eremu berezia B ZONA

NIVEL Y GRADO DE PROTECCIÓN / BABESAREN MAILA ETA GRADUA

Nivel 1. Protección Especial (según Decreto Grado 3. Protección Básica) / 1. Maila. Babes Berezia (Dekretuaren arabera 3. Gradua. Oinarritzko Babesa)

GRADO DE AFECCIÓN / GAITZ-GRADUA

Según Decreto / Dekretuaren arabera

GRADO DE INTERVENCIÓN / ESKU-HARTZE MAILA

Según Decreto / Dekretuaren arabera





Ondartziri

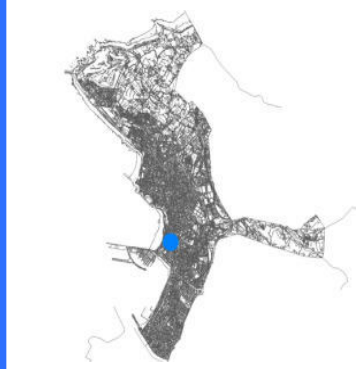
024/01/003

nº de referencia en el Catálogo de Patrimonio del Plan General / Erreferentzia zk. Plan Orokorren Katalogoan

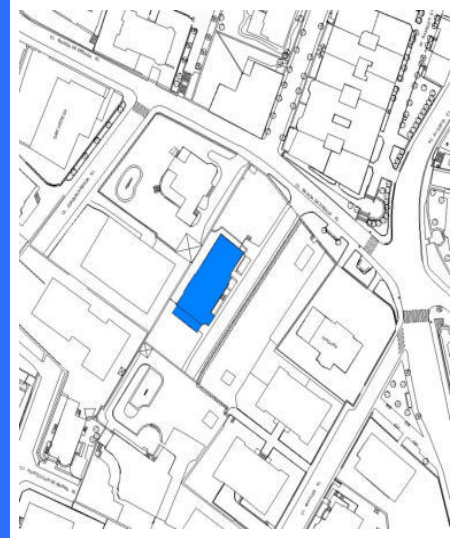
Dirección / Helbidea  
Calle Bajada de Ereaga Kalea, 05

REFERENCIA GENERAL  
ERREFERENTZIA OROKORRA

Polígono / Poligonoa.....024  
Manzana / Etxadia.....01  
Parcela / Partzela.....003



Plano de situación general / Kokapen-orokorreko planoa



Plano de situación / Kokapen-planoa

FOTOGRAFÍAS / ARGAZKIAK



INFORMACIÓN / INFORMAZIOA

DATOS PRINCIPALES / DATU NAGUSIAK

Uso principal / Erabilera nagusia.....Residencial / Bizitegia  
Superficie de parcela (m2) / Partzelaren azalera (m2).....1.761,24  
Tipología edificatoria / Eraikuntzaren tipologia.....Casa unifamiliar / familia bakarreko etxe  
Nº de plantas / Solairu-kopurua .....S+B+3  
Estado de conservación / Kontserbazio-egoera.....Buena / Ona  
Año Construcción - Rehabilitación / Eraikuntza - Birgaikuntza Urtea .....1920  
Estilo / Estilo.....Eclepticismo-Neovasco / Ekleptizismo- Euskal estilo berria

FUENTES DE PROTECCIÓN DEL PATRIMONIO / ONDAREA BABESTEKO ITURRIAK

GV - Número de identificación / EJ - Identifikazio zenbakia.....089  
GV - Bien Calificado / EJ - Kalifikatutako Ondasuna   
GV - Bien Inventariado / EJ - Inbentariatutako Ondasuna   
 Monumento/Monumentua  Conjunto monumental / Monumento multzoa  
GV - Bien propuesto para ser Declarado / EJ - Izendatu dadin proposatutako Ondasuna.....  
GV - Bien propuesto para protección local / EJ - Tokiko babesa eduki dezan proposatutako Ondasuna.....  
GV - Otros bienes / EJ - Bestelako Ondasunak.....

PGOU / HAPO 2001  OTRAS FUENTES

OBSERVACIONES / OHARRAK

DECRETO 89/2001\_22/05-BOPV Nº106\_05-06-2001. CE1 DECRETO 89/2001\_22/05-BOPV Nº32\_14-08-2002. CE2 DECRETO 89/2001\_22/05-BOPV Nº35\_19-02-2002. CE3 DECRETO 89/2001\_22/05-BOPV Nº104\_04-06-2002.

ORDENACIÓN / ANTOLAMENDUA

CALIFICACIÓN POR LA CAPV / EAE-KO KALIFIKAZIOA

Conjunto monumental: Area singularizada de Getxo ZONA B/Monumento multzoak: Getxoko eremu berezia B ZONA

NIVEL Y GRADO DE PROTECCIÓN / BABESAREN MAILA ETA GRADUA

Nivel 1. Protección Especial (según Decreto Grado 3. Protección Básica) / 1. Maila. Babes Berezia (Dekretuaren arabera 3. Gradua. Oinarritzko Babesa)

GRADO DE AFECCIÓN / GAITZ-GRADUA

Según Decreto / Dekretuaren arabera

GRADO DE INTERVENCIÓN / ESKU-HARTZE MAILA

Según Decreto / Dekretuaren arabera



Firmado:

30/08/2024 12:45:15 GETXOKO UDALA - AYUNTAMIENTO DE GETXO

A pesar de no constar firmas manuscritas, este documento tiene validez legal. En la Página Web Municipal (http://www.getxo.eus/Oficina de Administración Electrónica), podrá obtener una copia auténtica de este documento en formato digital, mediante el Código Seguro de Verificación que aparece en el margen izquierdo. Ajuste Honek eskuz idatzitako sinadurik ez izan arren, legezko balioa du. Getxoko Udaltzaren web-orrialdean (http://www.getxo.eus/administrazio elektronikoko bulegoa) agiri honen benetako kopia eskuratu ahal duzu formatu digitalaren, ezkerrean ageri den egiazapen-kode segurua erabiliz.

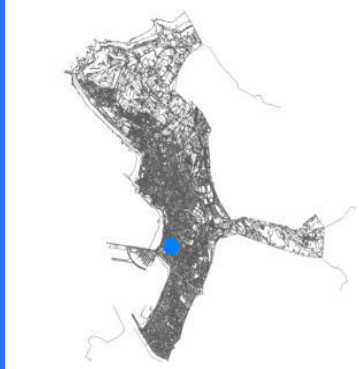
CSV: GET/CSV/2024/21821 vYZ2a07U1u



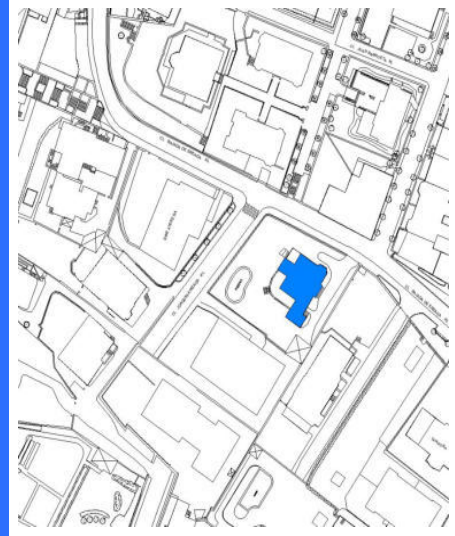
Alde Etxea

024/01/001

nº de referencia en el Catálogo de Patrimonio del Plan General / Erreferentzia zk. Plan Orokorren Katalogoan

Dirección / Helbidea  
Calle Bajada de Ereaga Kalea, 07REFERENCIA GENERAL  
ERREFERENTZIA OROKORRAPolígono / Poligonoa.....024  
Manzana / Etxadia.....01  
Parcela / Partzela.....001

Plano de situación general / Kokapen-orokorreko planoa



Plano de situación / Kokapen-planoa

## FOTOGRAFÍAS / ARGAZKIAK



## INFORMACIÓN / INFORMAZIOA

## DATOS PRINCIPALES / DATU NAGUSIAK

Uso principal / Erabilera nagusia.....Residencial / Bizitegia  
 Superficie de parcela (m2) / Partzelaren azalera (m2).....1.567,20  
 Tipología edificatoria / Eraikuntzaren tipologia.....Casa unifamiliar / familia bakarreko etxe  
 Nº de plantas / Solairu-kopurua .....S+B+2  
 Estado de conservación / Kontserbazio-egoera.....Buena / Ona  
 Año Construcción - Rehabilitación / Eraikuntza - Birgaikuntza Urtea .....1920  
 Estilo / Estilo.....Eclepticismo / Ekleptizismoa

## FUENTES DE PROTECCIÓN DEL PATRIMONIO / ONDAREA BABESTEKO ITURRIAK

GV - Número de identificación / EJ - Identifikazio zenbakia.....090  
 GV - Bien Calificado / EJ - Kalifikatutako Ondasuna   
 GV - Bien Inventariado / EJ - Inbentariatutako Ondasuna.....  
 Monumento/Monumentua  Conjunto monumental / Monumento multzoa  
 GV - Bien propuesto para ser Declarado / EJ - Izendatu dadin proposatutako Ondasuna.....  
 GV - Bien propuesto para protección local / EJ - Tokiko babesa eduki dezan proposatutako Ondasuna.....  
 GV - Otros bienes / EJ - Bestelako Ondasunak.....

PGOU / HAPO 2001  OTRAS FUENTES 

## OBSERVACIONES / OHARRAK

DECRETO 89/2001\_22/05-BOPV N°106\_05-06-2001. CE1 DECRETO 89/2001\_22/05-BOPV N°32\_14-08-2002. CE2 DECRETO 89/2001\_22/05-BOPV N°35\_19-02-2002. CE3 DECRETO 89/2001\_22/05-BOPV N°104\_04-06-2002.

## ORDENACIÓN / ANTOLAMENDUA

## CALIFICACIÓN POR LA CAPV / EAE-KO KALIFIKAZIOA

Conjunto monumental: Area singularizada de Getxo ZONA B/Monumento multzoak: Getxoko eremu berezia B ZONA

## NIVEL Y GRADO DE PROTECCIÓN / BABESAREN MAILA ETA GRADUA

Nivel 1. Protección Especial (según Decreto Grado 3. Protección Básica) / 1. Maila. Babes Berezia (Dekretuaren arabera 3. Gradua. Oinarritzko Babesa)

## GRADO DE AFECCIÓN / GAITZ-GRADUA

Según Decreto / Dekretuaren arabera

## GRADO DE INTERVENCIÓN / ESKU-HARTZE MAILA

Según Decreto / Dekretuaren arabera



Arrospeide

024/05/001

nº de referencia en el Catálogo de Patrimonio del Plan General / Erreferentzia zk. Plan Orokorren Katalogoan

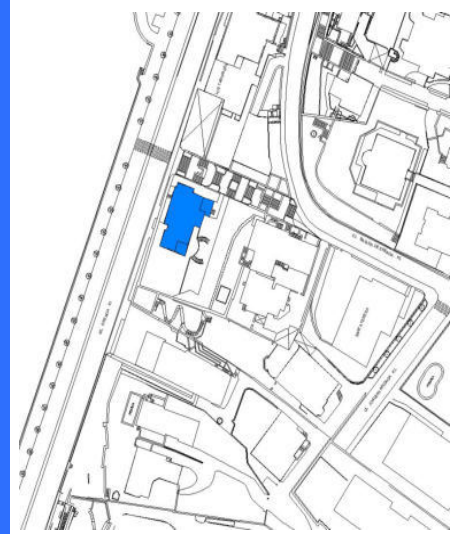
Dirección / Helbidea  
Calle Bajada de Ereaga Kalea, 17

REFERENCIA GENERAL  
ERREFERENTZIA OROKORRA

Polígono / Poligonoa.....024  
Manzana / Etxadia.....05  
Parcela / Partzela.....001




Plano de situación general / Kokapen-orokorreko plano



Plano de situación / Kokapen-planoa

FOTOGRAFÍAS / ARGAZKIAK



INFORMACIÓN / INFORMAZIOA

DATOS PRINCIPALES / DATU NAGUSIAK

Uso principal / Erabilera nagusia.....Residencial / Bizitegia  
Superficie de parcela (m2) / Partzelaren azalera (m2).....922,94  
Tipología edificatoria / Eraikuntzaren tipologia.....Casa unifamiliar / Familia bakarreko etxe  
Nº de plantas / Solairu-kopurua .....S+B+2  
Estado de conservación / Kontserbazio-egoera.....Buena / Ona  
Año Construcción - Rehabilitación / Eraikuntza - Birgaikuntza Urtea .....1925  
Estilo / Estilo.....Nevasco / Euskal estilo berria

FUENTES DE PROTECCIÓN DEL PATRIMONIO / ONDAREA BABESTEKO ITURRIAK

GV - Número de identificación / EJ - Identifikazio zenbakia.....  
GV - Bien Calificado / EJ - Kalifikatutako Ondasuna   
GV - Bien Inventariado / EJ - Inbentariatutako Ondasuna.....  
 Monumento/Monumentua  Conjunto monumental / Monumento multzoa  
GV - Bien propuesto para ser Declarado / EJ - Izendatu dadin proposatutako Ondasuna.....  
GV - Bien propuesto para protección local / EJ - Tokiko babesa eduki dezan proposatutako Ondasuna.....  
GV - Otros bienes / EJ - Bestelako Ondasunak.....

PGOU / HAPO 2001  OTRAS FUENTES

OBSERVACIONES / OHARRAK

ORDENACIÓN / ANTOLAMENDUA

CALIFICACIÓN POR LA CAPV / EAE-KO KALIFIKAZIOA

NIVEL Y GRADO DE PROTECCIÓN / BABESAREN MAILA ETA GRADUA

Nivel 4. Protección Municipal / 4. Maila. Udal Babesa

GRADO DE AFECCIÓN / GAITZ-GRADUA

Envolvente de edificio en su integridad / Eraikinaren ingurutzailea bere osotasunean

GRADO DE INTERVENCIÓN / ESKU-HARTZE MAILA

2. Consolidación / Sendotzea - 3. Reforma / Berritzaitea

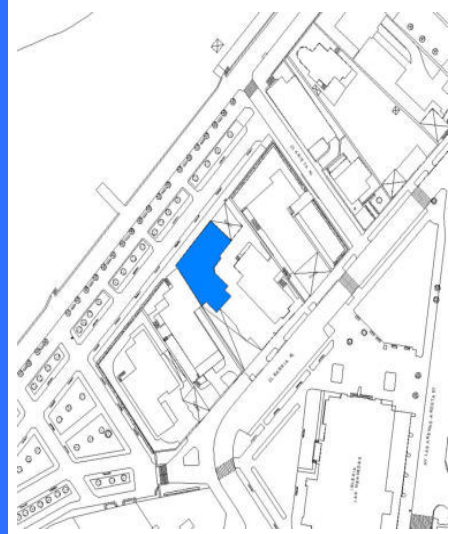
Dirección / Helbidea  
Calle Barria Kalea, 17

REFERENCIA GENERAL  
ERREFERENTZIA OROKORRA

Polígono / Poligonoa.....001  
Manzana / Etxadia.....13  
Parcela / Partzela.....003



Plano de situación general / Kokapen-orokorreko planoa



Plano de situación / Kokapen-planoa

FOTOGRAFÍAS / ARGAZKIAK



INFORMACIÓN / INFORMAZIOA

DATOS PRINCIPALES / DATU NAGUSIAK

Uso principal / Erabilera nagusia.....Residencial / Bizitegia  
Superficie de parcela (m2) / Partzelaren azalera (m2).....1.385,76  
Tipología edificatoria / Eraikuntzaren tipologia.....Bloque abierto / bloke irekia  
Nº de plantas / Solairu-kopurua .....B+4  
Estado de conservación / Kontserbazio-egoera.....Buena / Ona  
Año Construcción - Rehabilitación / Eraikuntza - Birgaikuntza Urtea .....1925  
Estilo / Estilo.....Neo-barroco / Barroko berria

FUENTES DE PROTECCIÓN DEL PATRIMONIO / ONDAREA BABESTEKO ITURRIAK

GV - Número de identificación / EJ - Identifikazio zenbakia.....017  
GV - Bien Calificado / EJ - Kalifikatutako Ondasuna   
GV - Bien Inventariado / EJ - Inbentariatutako Ondasuna.....  
 Monumento/Monumentua  Conjunto monumental / Monumento multzoa  
GV - Bien propuesto para ser Declarado / EJ - Izendatu dadin proposatutako Ondasuna.....  
GV - Bien propuesto para protección local / EJ - Tokiko babesa eduki dezan proposatutako Ondasuna.....  
GV - Otros bienes / EJ - Bestelako Ondasunak.....

PGOU / HAPO 2001  OTRAS FUENTES

OBSERVACIONES / OHARRAK

ORDENACIÓN / ANTOLAMENDUA

CALIFICACIÓN POR LA CAPV / EAE-KO KALIFIKAZIOA

NIVEL Y GRADO DE PROTECCIÓN / BABESAREN MAILA ETA GRADUA

Nivel 4. Protección Municipal / 4. Maila. Udal Babesa

GRADO DE AFECCIÓN / GAITZ-GRADUA

Envolvente de edificio en su integridad / Eraikinaren ingurutzailea bere osotasunean

GRADO DE INTERVENCIÓN / ESKU-HARTZE MAILA

2. Consolidación / Sendotzea - 3. Reforma / Berriztatzea



Calle Barria Kalea, 19

001/13/003b

nº de referencia en el Catálogo de Patrimonio del Plan General / Erreferentzia zk. Plan Orokorren Katalogoan

Dirección / Helbidea  
Calle Barria Kalea, 19

REFERENCIA GENERAL  
ERREFERENTZIA OROKORRA

Polígono / Poligonoa.....001  
Manzana / Etxadia.....13  
Parcela / Partzela.....003



Plano de situación general / Kokapen-orokorreko planoak



Plano de situación / Kokapen-planoak

FOTOGRAFÍAS / ARGAZKIAK



INFORMACIÓN / INFORMAZIOA

DATOS PRINCIPALES / DATU NAGUSIAK

Uso principal / Erabilera nagusia.....Residencial / Bizitegia  
Superficie de parcela (m2) / Partzelaren azalera (m2).....1.385,76  
Tipología edificatoria / Eraikuntzaren tipologia.....Bloque abierto / bloke irekia  
Nº de plantas / Solairu-kopurua .....S+B+3  
Estado de conservación / Kontserbazio-egoera.....Buena / Ona  
Año Construcción - Rehabilitación / Eraikuntza - Birgaikuntza Urtea .....1925  
Estilo / Estilo.....Eclepticismo-Neovasco / Ekleptizismo- Euskal estilo berria

FUENTES DE PROTECCIÓN DEL PATRIMONIO / ONDAREA BABESTEKO ITURRIAK

GV - Número de identificación / EJ - Identifikazio zenbakia.....018  
GV - Bien Calificado / EJ - Kalifikatutako Ondasuna   
GV - Bien Inventariado / EJ - Inbentariatutako Ondasuna.....  
 Monumento/Monumentua  Conjunto monumental / Monumento multzoa  
GV - Bien propuesto para ser Declarado / EJ - Izendatu dadin proposatutako Ondasuna.....  
GV - Bien propuesto para protección local / EJ - Tokiko babesa eduki dezan proposatutako Ondasuna.....  
GV - Otros bienes / EJ - Bestelako Ondasunak.....

PGOU / HAPO 2001  OTRAS FUENTES

OBSERVACIONES / OHARRAK

ORDENACIÓN / ANTOLAMENDUA

CALIFICACIÓN POR LA CAPV / EAE-KO KALIFIKAZIOA

NIVEL Y GRADO DE PROTECCIÓN / BABESAREN MAILA ETA GRADUA

Nivel 4. Protección Municipal / 4. Maila. Udal Babesa

GRADO DE AFECCIÓN / GAITZ-GRADUA

Envolvente de edificio en su integridad / Eraikinaren ingurutzailea bere osotasunean

GRADO DE INTERVENCIÓN / ESKU-HARTZE MAILA

2. Consolidación / Sendotzea - 3. Reforma / Berriztatzea



Calle Barria Kalea, 23

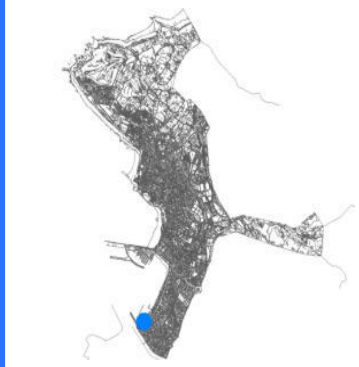
001/05/005

nº de referencia en el Catálogo de Patrimonio del Plan General / Erreferentzia zk. Plan Orokorren Katalogoan

Dirección / Helbidea  
Calle Barria Kalea, 23

REFERENCIA GENERAL  
ERREFERENTZIA OROKORRA

Polígono / Poligonoa.....001  
Manzana / Etxadia.....05  
Parcela / Partzela.....005



Plano de situación general / Kokapen-orokorreko plano



Plano de situación / Kokapen-plano

FOTOGRAFÍAS / ARGAZKIAK



INFORMACIÓN / INFORMAZIOA

DATOS PRINCIPALES / DATU NAGUSIAK

Uso principal / Erabilera nagusia.....Residencial / Bizitegia  
Superficie de parcela (m2) / Partzelaren azalera (m2).....380,71  
Tipología edificatoria / Eraikuntzaren tipologia.....Bloque abierto / bloke irekia  
Nº de plantas / Solairu-kopurua .....S+B+2  
Estado de conservación / Kontserbazio-egoera.....Buena / Ona  
Año Construcción - Rehabilitación / Eraikuntza - Birgaikuntza Urtea .....1990  
Estilo / Estilo.....

FUENTES DE PROTECCIÓN DEL PATRIMONIO / ONDAREA BABESTEKO ITURRIAK

GV - Número de identificación / EJ - Identifikazio zenbakia.....  
GV - Bien Calificado / EJ - Kalifikatutako Ondasuna   
GV - Bien Inventariado / EJ - Inbentariatutako Ondasuna.....  
 Monumento/Monumentua  Conjunto monumental / Monumento multzoa  
GV - Bien propuesto para ser Declarado / EJ - Izendatu dadin proposatutako Ondasuna.....  
GV - Bien propuesto para protección local / EJ - Tokiko babesa eduki dezan proposatutako Ondasuna.....  
GV - Otros bienes / EJ - Bestelako Ondasunak.....

PGOU / HAPO 2001  OTRAS FUENTES

OBSERVACIONES / OHARRAK

ORDENACIÓN / ANTOLAMENDUA

CALIFICACIÓN POR LA CAPV / EAE-KO KALIFIKAZIOA

NIVEL Y GRADO DE PROTECCIÓN / BABESAREN MAILA ETA GRADUA

Nivel 4. Protección Municipal / 4. Maila. Udal Babesa

GRADO DE AFECCIÓN / GAITZ-GRADUA

Envolvente de edificio en su integridad / Eraikinaren ingurutzailea bere osotasunean

GRADO DE INTERVENCIÓN / ESKU-HARTZE MAILA

2. Consolidación / Sendotzea - 3. Reforma / Berrizatzea

Dirección / Helbidea  
Calle Barria Kalea, 25

REFERENCIA GENERAL  
ERREFERENTZIA OROKORRA

Polígono / Poligonoa.....001  
Manzana / Etxadia.....05  
Parcela / Partzela.....003



Plano de situación general / Kokapen-orokorreko planoa



Plano de situación / Kokapen-planoa

FOTOGRAFÍAS / ARGAZKIAK



INFORMACIÓN / INFORMAZIOA

DATOS PRINCIPALES / DATU NAGUSIAK

Uso principal / Erabilera nagusia.....Residencial / Bizitegia  
Superficie de parcela (m2) / Partzelaren azalera (m2).....1.287,13  
Tipología edificatoria / Eraikuntzaren tipologia.....Casa unifamiliar / Familia bakarreko etxe  
Nº de plantas / Solairu-kopurua .....S+B+3  
Estado de conservación / Kontserbazio-egoera.....Buena / Ona  
Año Construcción - Rehabilitación / Eraikuntza - Birgaikuntza Urtea .....1996  
Estilo / Estilo.....Eclepticismo / Ekleptizismoa

FUENTES DE PROTECCIÓN DEL PATRIMONIO / ONDAREA BABESTEKO ITURRIAK

GV - Número de identificación / EJ - Identifikazio zenbakia.....036  
GV - Bien Calificado / EJ - Kalifikatutako Ondasuna   
GV - Bien Inventariado / EJ - Inbentariatutako Ondasuna   
 Monumento/Monumentua  Conjunto monumental / Monumento multzoa  
GV - Bien propuesto para ser Declarado / EJ - Izendatu dadin proposatutako Ondasuna.....  
GV - Bien propuesto para protección local / EJ - Tokiko babesa eduki dezan proposatutako Ondasuna.....  
GV - Otros bienes / EJ - Bestelako Ondasunak.....

PGOU / HAPO 2001  OTRAS FUENTES

OBSERVACIONES / OHARRAK

DECRETO 89/2001\_22/05-BOPV Nº106\_05-06-2001. CE1 DECRETO 89/2001\_22/05-BOPV Nº32\_14-08-2002. CE2 DECRETO 89/2001\_22/05-BOPV Nº35\_19-02-2002. CE3 DECRETO 89/2001\_22/05-BOPV Nº104\_04-06-2002.

ORDENACIÓN / ANTOLAMENDUA

CALIFICACIÓN POR LA CAPV / EAE-KO KALIFIKAZIOA

Conjunto monumental: Area singularizada de Getxo B/Monumento multzoak: Getxoko eremu berezia B

NIVEL Y GRADO DE PROTECCIÓN / BABESAREN MAILA ETA GRADUA

Nivel 1. Protección Especial (según Decreto Grado 3. Protección Básica) / 1. Maila. Babes Berezia (Dekretuaren arabera 3. Gradua. Oinarritzko Babesa)

GRADO DE AFECCIÓN / GAITZ-GRADUA

Según Decreto / Dekretuaren arabera

GRADO DE INTERVENCIÓN / ESKU-HARTZE MAILA

Según Decreto / Dekretuaren arabera



Calle Bidearte Kalea, 06

068/04/005

nº de referencia en el Catálogo de Patrimonio del Plan General / Erreferentzia zk. Plan Orokorren Katalogoan

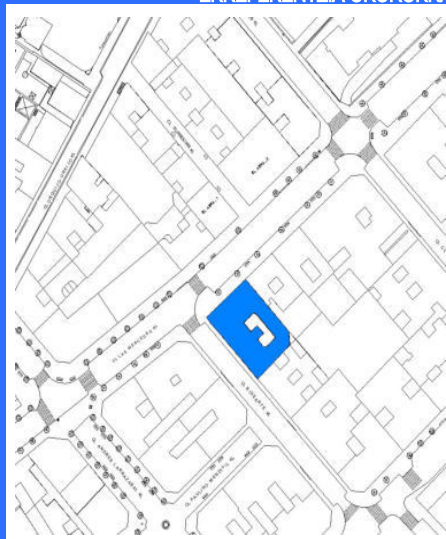
Dirección / Helbidea  
Calle Bidearte Kalea, 06

REFERENCIA GENERAL  
ERREFERENTZIA OROKORRA

Polígono / Poligonoa.....068  
Manzana / Etxadia.....04  
Parcela / Partzela.....005




Plano de situación general / Kokapen-orokorreko planoak



Plano de situación / Kokapen-planoak

FOTOGRAFÍAS / ARGAZKIAK



INFORMACIÓN / INFORMAZIOA

DATOS PRINCIPALES / DATU NAGUSIAK

Uso principal / Erabilera nagusia.....Residencial / Bizitegia  
Superficie de parcela (m2) / Partzelaren azalera (m2).....552,97  
Tipología edificatoria / Eraikuntzaren tipologia.....Manzana cerrada / Etxe-uharte itxi  
Nº de plantas / Solairu-kopurua .....B+4  
Estado de conservación / Kontserbazio-egoera.....Buena / Ona  
Año Construcción - Rehabilitación / Eraikuntza - Birgaikuntza Urtea .....1922  
Estilo / Estilo.....Neo-barroco / Barroko berria

FUENTES DE PROTECCIÓN DEL PATRIMONIO / ONDAREA BABESTEKO ITURRIAK

GV - Número de identificación / EJ - Identifikazio zenbakia.....019  
GV - Bien Calificado / EJ - Kalifikatutako Ondasuna   
GV - Bien Inventariado / EJ - Inbentariatutako Ondasuna.....  
 Monumento/Monumentua  Conjunto monumental / Monumento multzoa  
GV - Bien propuesto para ser Declarado / EJ - Izendatu dadin proposatutako Ondasuna.....  
GV - Bien propuesto para protección local / EJ - Tokiko babesa eduki dezan proposatutako Ondasuna.....  
GV - Otros bienes / EJ - Bestelako Ondasunak.....

PGOU / HAPO 2001  OTRAS FUENTES

OBSERVACIONES / OHARRAK

ORDENACIÓN / ANTOLAMENDUA

CALIFICACIÓN POR LA CAPV / EAE-KO KALIFIKAZIOA

NIVEL Y GRADO DE PROTECCIÓN / BABESAREN MAILA ETA GRADUA

Nivel 3. Protección Básica / 3. Maila. Oinarrizko Babesa

GRADO DE AFECCIÓN / GAITZ-GRADUA

Envolvente de edificio en su integridad / Eraikinaren ingurutzailea bere osotasunean

GRADO DE INTERVENCIÓN / ESKU-HARTZE MAILA

1. Restauración conservadora / Zaharberritze kontserbatzailea



Firmado:

30/08/2024 12:45:15 GETXOKO UDALA - AYUNTAMIENTO DE GETXO

A pesar de no constar firmas manuscritas, este documento tiene validez legal. En la Página Web Municipal (http://www.getxo.eus/Oficina de Administración Electrónica), podrá obtener una copia auténtica de este documento en formato digital, mediante el Código Seguro de Verificación que aparece en el margen izquierdo.

Ajiri honek eskuz idatzitako sinadurik ez izenperik ez duen arren, legezko balioa du. Getxoko Udaltaren web-orrialdeitik (http://www.getxo.eus/administrazio elektronikoko bulegoa) agiri honen benetako kopia eskuratu ahal duzu formatu digitalaren, ezkerrealdean ageri den egiaztagapen-kode segurua erabiliz.

CSV: GET/CSV/2024/21821 vYZ2a07U1u





Calle Bidebarrieta Kalea, 02B

070/01/001

nº de referencia en el Catálogo de Patrimonio del Plan General / Erreferentzia zk. Plan Orokorren Katalogoan

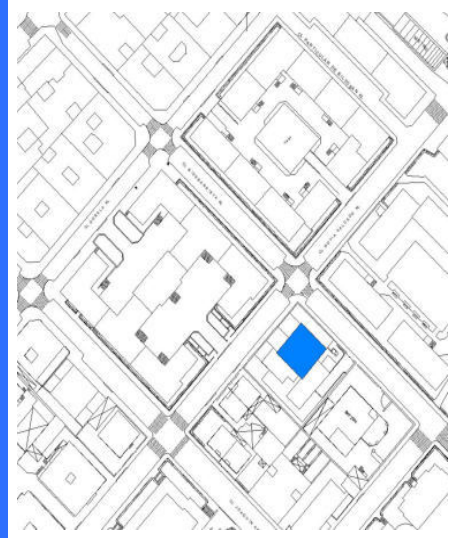
Dirección / Helbidea  
Calle Bidebarrieta Kalea, 02B

REFERENCIA GENERAL  
ERREFERENTZIA OROKORRA

Polígono / Poligonoa.....070  
Manzana / Etxadia.....01  
Parcela / Partzela.....001



Plano de situación general / Kokapen-orokorreko plano



Plano de situación / Kokapen-planoa

FOTOGRAFÍAS / ARGAZKIAK



INFORMACIÓN / INFORMAZIOA

DATOS PRINCIPALES / DATU NAGUSIAK

Uso principal / Erabilera nagusia.....Residencial / Bizitegia  
Superficie de parcela (m2) / Partzelaren azalera (m2).....907,25  
Tipología edificatoria / Eraikuntzaren tipologia.....Casa / Etxea  
Nº de plantas / Solairu-kopurua .....S+B+2  
Estado de conservación / Kontserbazio-egoera.....Buena / Ona  
Año Construcción - Rehabilitación / Eraikuntza - Birgaikuntza Urtea .....1920  
Estilo / Estilo.....

FUENTES DE PROTECCIÓN DEL PATRIMONIO / ONDAREA BABESTEKO ITURRIAK

GV - Número de identificación / EJ - Identifikazio zenbakia.....009  
GV - Bien Calificado / EJ - Kalifikatutako Ondasuna   
GV - Bien Inventariado / EJ - Inbentariatutako Ondasuna.....  
 Monumento/Monumentua  Conjunto monumental / Monumento multzoa  
GV - Bien propuesto para ser Declarado / EJ - Izendatu dadin proposatutako Ondasuna.....  
GV - Bien propuesto para protección local / EJ - Tokiko babesa eduki dezan proposatutako Ondasuna.....  
GV - Otros bienes / EJ - Bestelako Ondasunak.....

PGOU / HAPO 2001  OTRAS FUENTES

OBSERVACIONES / OHARRAK

La protección se refiere al edificio original. Queda exenta su ampliación mediante anexos / Babesa jatorrizko eraikinean ezarriko da. Horren eranskinen bidez egindako gehikuntzak babesetik kanpo geratuko dira.

ORDENACIÓN / ANTOLAMENDUA

CALIFICACIÓN POR LA CAPV / EAE-KO KALIFIKAZIOA

NIVEL Y GRADO DE PROTECCIÓN / BABESAREN MAILA ETA GRADUA

Nivel 4. Protección Municipal / 4. Maila. Udal Babesa

GRADO DE AFECCIÓN / GAITZ-GRADUA

Envolvente de edificio en su integridad / Eraikinaren ingurutzailea bere osotasunean

GRADO DE INTERVENCIÓN / ESKU-HARTZE MAILA

2. Consolidación / Sendotzea - 3. Reforma / Berritzailea

Dirección / Helbidea  
Calle Bidebarrieta Kalea, 04

REFERENCIA GENERAL  
ERREFERENTZIA OROKORRA

Polígono / Poligonoa.....070  
Manzana / Etxadia.....01  
Parcela / Partzela.....002



Plano de situación general / Kokapen-orokorreko planoa



Plano de situación / Kokapen-planoa

FOTOGRAFÍAS / ARGAZKIAK



INFORMACIÓN / INFORMAZIOA

DATOS PRINCIPALES / DATU NAGUSIAK

Uso principal / Erabilera nagusia.....Terciario / Hirugarren sektorea  
Superficie de parcela (m2) / Partzelaren azalera (m2).....906,25  
Tipología edificatoria / Eraikuntzaren tipologia.....Edificio aislado / Eraikin isolatua  
Nº de plantas / Solairu-kopurua .....B+2  
Estado de conservación / Kontserbazio-egoera.....Buena / Ona  
Año Construcción - Rehabilitación / Eraikuntza - Birgaikuntza Urtea .....1920  
Estilo / Estilo.....Neovasco / Euskal estilo berria

FUENTES DE PROTECCIÓN DEL PATRIMONIO / ONDAREA BABESTEKO ITURRIAK

GV - Número de identificación / EJ - Identifikazio zenbakia.....001  
GV - Bien Calificado / EJ - Kalifikatutako Ondasuna   
GV - Bien Inventariado / EJ - Inbentariatutako Ondasuna.....  
 Monumento/Monumentua  Conjunto monumental / Monumento multzoa  
GV - Bien propuesto para ser Declarado / EJ - Izendatu dadin proposatutako Ondasuna.....  
GV - Bien propuesto para protección local / EJ - Tokiko babesa eduki dezan proposatutako Ondasuna.....  
GV - Otros bienes / EJ - Bestelako Ondasunak.....

PGOU / HAPO 2001  OTRAS FUENTES

OBSERVACIONES / OHARRAK

ORDENACIÓN / ANTOLAMENDUA

CALIFICACIÓN POR LA CAPV / EAE-KO KALIFIKAZIOA

NIVEL Y GRADO DE PROTECCIÓN / BABESAREN MAILA ETA GRADUA

Nivel 4. Protección Municipal / 4. Maila. Udal Babesa

GRADO DE AFECCIÓN / GAITZ-GRADUA

Envolvente de edificio en su integridad, estructura de madera, escalera y puerta de acceso / Eraikinaren ingurutzailea bere osotasunean, egurrezko egitura, eskailera eta sarrerako atea.

GRADO DE INTERVENCIÓN / ESKU-HARTZE MAILA

2. Consolidación / Sendotzea - 3. Reforma / Berriztatzea



Calle Bilbao Kalea, 04

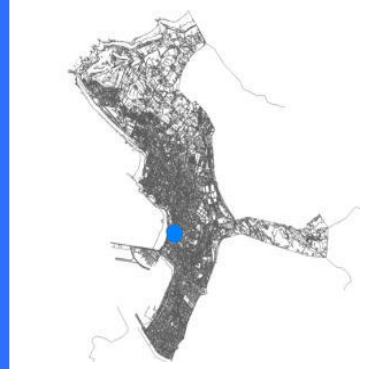
073/29/003

nº de referencia en el Catálogo de Patrimonio del Plan General / Erreferentzia zk. Plan Orokorren Katalogoan

Dirección / Helbidea  
Calle Bilbao Kalea, 04

REFERENCIA GENERAL  
ERREFERENTZIA OROKORRA

Polígono / Poligonoa.....073  
Manzana / Etxadia.....29  
Parcela / Partzela.....003



Plano de situación general / Kokapen-orokorreko planoak



Plano de situación / Kokapen-planoak

FOTOGRAFÍAS / ARGAZKIAK



INFORMACIÓN / INFORMAZIOA

DATOS PRINCIPALES / DATU NAGUSIAK

Uso principal / Erabilera nagusia.....Residencial / Bizitegia  
Superficie de parcela (m2) / Partzelaren azalera (m2).....959,52  
Tipología edificatoria / Eraikuntzaren tipologia.....Bloque abierto / bloke irekia  
Nº de plantas / Solairu-kopurua .....B+5  
Estado de conservación / Kontserbazio-egoera.....Buena / Ona  
Año Construcción - Rehabilitación / Eraikuntza - Birgaikuntza Urtea .....1935  
Estilo / Estilo.....Racionalista / Arrazionalista

FUENTES DE PROTECCIÓN DEL PATRIMONIO / ONDAREA BABESTEKO ITURRIAK

GV - Número de identificación / EJ - Identifikazio zenbakia.....283  
GV - Bien Calificado / EJ - Kalifikatutako Ondasuna   
GV - Bien Inventariado / EJ - Inbentariatutako Ondasuna   
 Monumento/Monumentua  Conjunto monumental / Monumento multzoa  
GV - Bien propuesto para ser Declarado / EJ - Izendatu dadin proposatutako Ondasuna.....  
GV - Bien propuesto para protección local / EJ - Tokiko babesa eduki dezan proposatutako Ondasuna.....  
GV - Otros bienes / EJ - Bestelako Ondasunak.....

PGOU / HAPO 2001  OTRAS FUENTES

OBSERVACIONES / OHARRAK

DECRETO 89/2001\_22/05-BOPV Nº106\_05-06-2001. CE1 DECRETO 89/2001\_22/05-BOPV Nº32\_14-08-2002. CE2 DECRETO 89/2001\_22/05-BOPV Nº35\_19-02-2002. CE3 DECRETO 89/2001\_22/05-BOPV Nº104\_04-06-2002.

ORDENACIÓN / ANTOLAMENDUA

CALIFICACIÓN POR LA CAPV / EAE-KO KALIFIKAZIOA

Conjunto monumental: Area singularizada de Getxo ZONA B/Monumento multzoak: Getxoko eremu berezia B ZONA

NIVEL Y GRADO DE PROTECCIÓN / BABESAREN MAILA ETA GRADUA

Nivel 1. Protección Especial (según Decreto Grado 3. Protección Básica) / 1. Maila. Babes Berezia (Dekretuaren arabera 3. Gradua. Oinarritzko Babesa)

GRADO DE AFECCIÓN / GAITZ-GRADUA

Según Decreto / Dekretuaren arabera

GRADO DE INTERVENCIÓN / ESKU-HARTZE MAILA

Según Decreto / Dekretuaren arabera



Firmado:

30/08/2024 12:45:15 GETXOKO UDALA - AYUNTAMIENTO DE GETXO

A pesar de no constar firmas manuscritas, este documento tiene validez legal. En la Página Web Municipal (http://www.getxo.eus/Oicina de Administración Electrónica), podrá obtener una copia auténtica de este documento en formato digital, mediante el Código Seguro de Verificación que aparece en el margen izquierdo. Ageri honek eskuz idatzitako sinadurik ez izan arren, legezko balioa du. Getxoko Udaltzaren web-orrialdean (http://www.getxo.eus/administrazio elektronikoko bulegoa) ageri honen benetako kopia eskuratu ahal duzu formatu digitalan, ezkerrean ageri den egiazapen-kode segurua erabiliz.

CSV: GET/CSV/2024/21821 vYZ2a07U1u

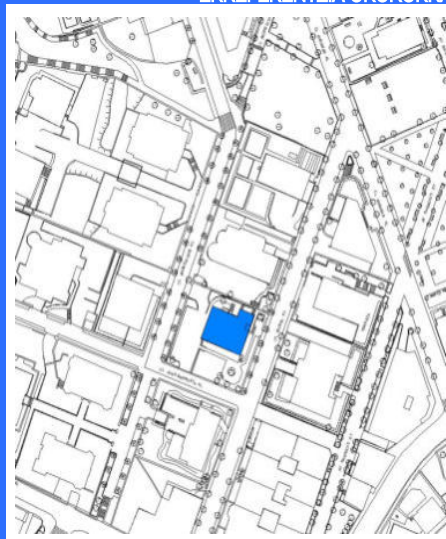
Dirección / Helbidea  
Calle Bilbao Kalea, 08

REFERENCIA GENERAL  
ERREFERENTZIA OROKORRA

Polígono / Poligonoa.....073  
Manzana / Etxadia.....29  
Parcela / Partzela.....005



Plano de situación general / Kokapen-orokorreko planoa



Plano de situación / Kokapen-planoa

FOTOGRAFÍAS / ARGAZKIAK



INFORMACIÓN / INFORMAZIOA

DATOS PRINCIPALES / DATU NAGUSIAK

Uso principal / Erabilera nagusia.....Residencial / Bizitegia  
Superficie de parcela (m2) / Partzelaren azalera (m2).....919,18  
Tipología edificatoria / Eraikuntzaren tipologia.....Casa unifamiliar / Familia bakarreko etxe  
Nº de plantas / Solairu-kopurua .....S+B+3  
Estado de conservación / Kontserbazio-egoera.....Buena / Ona  
Año Construcción - Rehabilitación / Eraikuntza - Birgaikuntza Urtea .....1920  
Estilo / Estilo.....Eclepticismo-Neovasco / Ekleptizismo- Euskal estilo berria

FUENTES DE PROTECCIÓN DEL PATRIMONIO / ONDAREA BABESTEKO ITURRIAK

GV - Número de identificación / EJ - Identifikazio zenbakia.....166  
GV - Bien Calificado / EJ - Kalifikatutako Ondasuna   
GV - Bien Inventariado / EJ - Inbentariatutako Ondasuna.....  
 Monumento/Monumentua  Conjunto monumental / Monumento multzoa  
GV - Bien propuesto para ser Declarado / EJ - Izendatu dadin proposatutako Ondasuna.....  
GV - Bien propuesto para protección local / EJ - Tokiko babesa eduki dezan proposatutako Ondasuna.....  
GV - Otros bienes / EJ - Bestelako Ondasunak.....

PGOU / HAPO 2001  OTRAS FUENTES

OBSERVACIONES / OHARRAK

DECRETO 89/2001\_22/05-BOPV N°106\_05-06-2001. CE1 DECRETO 89/2001\_22/05-BOPV N°32\_14-08-2002. CE2 DECRETO 89/2001\_22/05-BOPV N°35\_19-02-2002. CE3 DECRETO 89/2001\_22/05-BOPV N°104\_04-06-2002.

ORDENACIÓN / ANTOLAMENDUA

CALIFICACIÓN POR LA CAPV / EAE-KO KALIFIKAZIOA

Conjunto monumental: Area singularizada de Getxo ZONA B/Monumento multzoak: Getxoko eremu berezia B ZONA

NIVEL Y GRADO DE PROTECCIÓN / BABESAREN MAILA ETA GRADUA

Nivel 1. Protección Especial (según Decreto Grado 3. Protección Básica) / 1. Maila. Babes Berezia (Dekretuaren arabera 3. Gradua. Oinarritzko Babesa)

GRADO DE AFECCIÓN / GAITZ-GRADUA

Según Decreto / Dekretuaren arabera

GRADO DE INTERVENCIÓN / ESKU-HARTZE MAILA

Según Decreto / Dekretuaren arabera



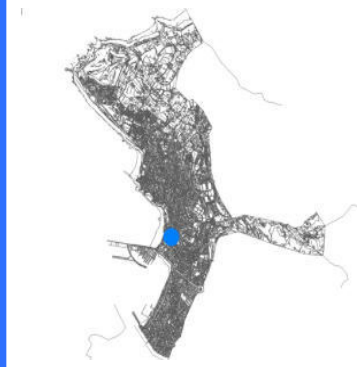
Calle Bilbao Kalea, 12, 14

073/37/002

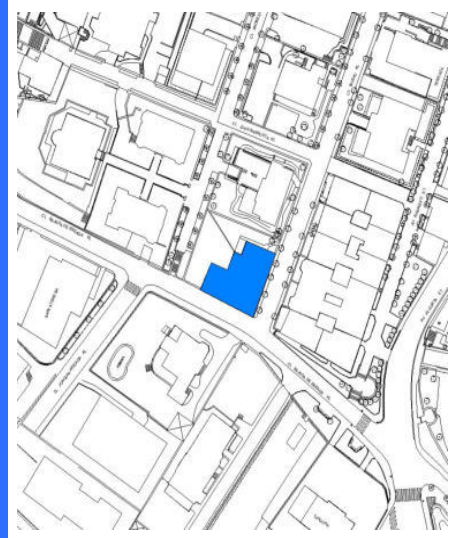
n° de referencia en el Catálogo de Patrimonio del Plan General / Erreferentzia zk. Plan Orokorren Katalogoan

Dirección / Helbidea  
Calle Bilbao Kalea, 12, 14REFERENCIA GENERAL  
ERREFERENTZIA OROKORRA

Polígono / Poligonoa.....073  
 Manzana / Etxadia.....37  
 Parcela / Partzela.....002



Plano de situación general / Kokapen-orokorreko planoa



Plano de situación / Kokapen-planoa

## FOTOGRAFÍAS / ARGAZKIAK



## INFORMACIÓN / INFORMAZIOA

## DATOS PRINCIPALES / DATU NAGUSIAK

Uso principal / Erabilera nagusia.....Residencial / Bizitegia  
 Superficie de parcela (m2) / Partzelaren azalera (m2).....806,03  
 Tipología edificatoria / Eraikuntzaren tipologia.....Bloque lineal / Lerro-bloke mota  
 Nº de plantas / Solairu-kopurua .....B+5  
 Estado de conservación / Kontserbazio-egoera.....Buena / Ona  
 Año Construcción - Rehabilitación / Eraikuntza - Birgaikuntza Urtea .....1915  
 Estilo / Estilo.....

## FUENTES DE PROTECCIÓN DEL PATRIMONIO / ONDAREA BABESTEKO ITURRIAK

GV - Número de identificación / EJ - Identifikazio zenbakia.....282  
 GV - Bien Calificado / EJ - Kalifikatutako Ondasuna   
 GV - Bien Inventariado / EJ - Inbentariatutako Ondasuna   
 Monumento/Monumentua  Conjunto monumental / Monumento multzoa  
 GV - Bien propuesto para ser Declarado / EJ - Izendatu dadin proposatutako Ondasuna.....  
 GV - Bien propuesto para protección local / EJ - Tokiko babesa eduki dezan proposatutako Ondasuna.....  
 GV - Otros bienes / EJ - Bestelako Ondasunak.....

PGOU / HAPO 2001  OTRAS FUENTES 

## OBSERVACIONES / OHARRAK

DECRETO 89/2001\_22/05-BOPV Nº106\_05-06-2001. CE1 DECRETO 89/2001\_22/05-BOPV Nº32\_14-08-2002. CE2 DECRETO 89/2001\_22/05-BOPV Nº35\_19-02-2002. CE3 DECRETO 89/2001\_22/05-BOPV Nº104\_04-06-2002.

## ORDENACIÓN / ANTOLAMENDUA

## CALIFICACIÓN POR LA CAPV / EAE-KO KALIFIKAZIOA

Conjunto monumental: Area singularizada de Getxo ZONA B/Monumento multzoak: Getxoko eremu berezia B ZONA

## NIVEL Y GRADO DE PROTECCIÓN / BABESAREN MAILA ETA GRADUA

Nivel 1. Protección Especial (según Decreto Grado 3. Protección Básica) / 1. Maila. Babes Berezia (Dekretuaren arabera 3. Gradua. Oinarritzko Babesa)

## GRADO DE AFECCIÓN / GAITZ-GRADUA

Según Decreto / Dekretuaren arabera

## GRADO DE INTERVENCIÓN / ESKU-HARTZE MAILA

Según Decreto / Dekretuaren arabera

Dirección / Helbidea  
Calle Bostgarrena Kalea, 03A

REFERENCIA GENERAL  
ERREFERENTZIA OROKORRA

Polígono / Poligonoa.....016  
Manzana / Etxadia.....01  
Parcela / Partzela.....001



Plano de situación general / Kokapen-orokorreko planoa



Plano de situación / Kokapen-planoa

FOTOGRAFÍAS / ARGAZKIAK



INFORMACIÓN / INFORMAZIOA

DATOS PRINCIPALES / DATU NAGUSIAK

Uso principal / Erabilera nagusia.....Equipamental público / Ekipamendu publikoa  
Superficie de parcela (m2) / Partzelaren azalera (m2).....23.605,63  
Tipología edificatoria / Eraikuntzaren tipologia.....Cementerio / Hilerrria  
Nº de plantas / Solairu-kopurua .....B  
Estado de conservación / Kontserbazio-egoera.....Buena / Ona  
Año Construcción - Rehabilitación / Eraikuntza - Birgaikuntza Urtea .....1900  
Estilo / Estilo.....Neogotico / Neogotikoa

FUENTES DE PROTECCIÓN DEL PATRIMONIO / ONDAREA BABESTEKO ITURRIAK

GV - Número de identificación / EJ - Identifikazio zenbakia.....220  
GV - Bien Calificado / EJ - Kalifikatutako Ondasuna   
GV - Bien Inventariado / EJ - Inbentariatutako Ondasuna.....  
 Monumento/Monumentua  Conjunto monumental / Monumento multzoa  
GV - Bien propuesto para ser Declarado / EJ - Izendatu dadin proposatutako Ondasuna..... X  
GV - Bien propuesto para protección local / EJ - Tokiko babesa eduki dezan proposatutako Ondasuna.....  
GV - Otros bienes / EJ - Bestelako Ondasunak.....

PGOU / HAPO 2001  X OTRAS FUENTES

OBSERVACIONES / OHARRAK

Queda protegido solamente el cementerio antiguo, no la ampliación, en lo referente a: su perímetro, avenida principal arbolada y resto de calles estructurantes. En cuanto al resto de elementos tumbas, panteones, criptas o capillas solamente quedarán protegidos aquellos que se singularizan con una ficha dentro de este catálogo

ORDENACIÓN / ANTOLAMENDUA

CALIFICACIÓN POR LA CAPV / EAE-KO KALIFIKAZIOA

NIVEL Y GRADO DE PROTECCIÓN / BABESAREN MAILA ETA GRADUA

Nivel 3. Protección Básica / 3. Maila. Oinarrizko Babesa

GRADO DE AFECCIÓN / GAITZ-GRADUA

Conjunto completo en su integridad / Eremua bere osotasunean

GRADO DE INTERVENCIÓN / ESKU-HARTZE MAILA

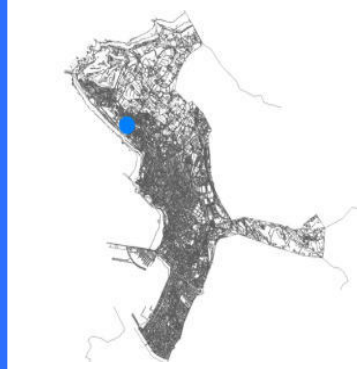
1. Restauración conservadora / Zaharbertitze kontserbatzailea



Dirección / Helbidea  
Calle Bostgarrena Kalea, 03A

REFERENCIA GENERAL  
ERREFERENTZIA OROKORRA

Polígono / Poligonoa.....016  
Manzana / Etxadia.....01  
Parcela / Partzela.....001



Plano de situación general / Kokapen-orokorreko planoa



Plano de situación / Kokapen-planoa

FOTOGRAFÍAS / ARGAZKIAK



INFORMACIÓN / INFORMAZIOA

DATOS PRINCIPALES / DATU NAGUSIAK

Uso principal / Erabilera nagusia.....Equipamental público / Ekipamendu publikoa  
Superficie de parcela (m2) / Partzelaren azalera (m2)..... -  
Tipología edificatoria / Eraikuntzaren tipologia.....Cementerio / Hilerria  
Nº de plantas / Solairu-kopurua .....  
Estado de conservación / Kontserbazio-egoera.....Buena / Ona  
Año Construcción - Rehabilitación / Eraikuntza - Birgaikuntza Urtea .....1900  
Estilo / Estilo.....Neogotico / Neogotikoa

FUENTES DE PROTECCIÓN DEL PATRIMONIO / ONDAREA BABESTEKO ITURRIAK

GV - Número de identificación / EJ - Identifikazio zenbakia.....220-01  
GV - Bien Calificado / EJ - Kalifikatutako Ondasuna   
GV - Bien Inventariado / EJ - Inbentariatutako Ondasuna.....   
 Monumento/Monumentua  Conjunto monumental / Monumento multzoa  
GV - Bien propuesto para ser Declarado / EJ - Izendatu dadin proposatutako Ondasuna.....   
GV - Bien propuesto para protección local / EJ - Tokiko babesa eduki dezan proposatutako Ondasuna.....   
GV - Otros bienes / EJ - Bestelako Ondasunak.....

PGOU / HAPO 2001  OTRAS FUENTES

OBSERVACIONES / OHARRAK

ORDENACIÓN / ANTOLAMENDUA

CALIFICACIÓN POR LA CAPV / EAE-KO KALIFIKAZIOA

NIVEL Y GRADO DE PROTECCIÓN / BABESAREN MAILA ETA GRADUA

Nivel 3. Protección Básica / 3. Maila. Oinarrizko Babesa

GRADO DE AFECCIÓN / GAITZ-GRADUA

Elemento completo en su integridad /Elementu guztia bere osotasunean

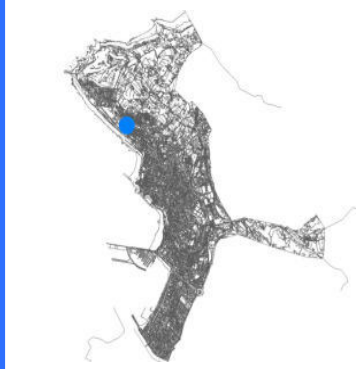
GRADO DE INTERVENCIÓN / ESKU-HARTZE MAILA

1. Restauración conservadora / Zaharbertitze kontserbatzailea

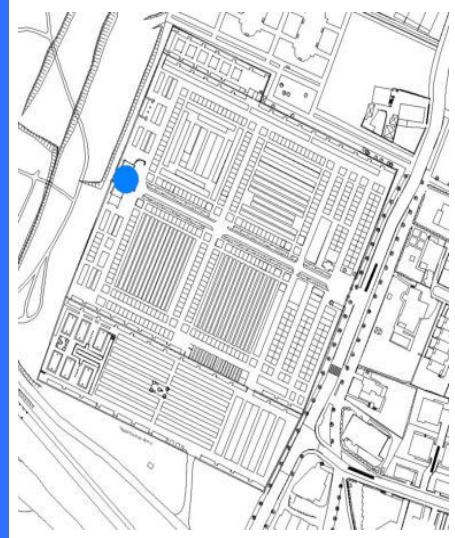
Dirección / Helbidea  
Calle Bostgarrena Kalea, 03A

REFERENCIA GENERAL  
ERREFERENTZIA OROKORRA

Polígono / Poligonoa.....016  
Manzana / Etxadia.....01  
Parcela / Partzela.....001



Plano de situación general / Kokapen-orokorreko planoa



Plano de situación / Kokapen-planoa

FOTOGRAFÍAS / ARGAZKIAK



INFORMACIÓN / INFORMAZIOA

DATOS PRINCIPALES / DATU NAGUSIAK

Uso principal / Erabilera nagusia.....Equipamental público / Ekipamendu publikoa  
Superficie de parcela (m2) / Partzelaren azalera (m2).....-  
Tipología edificatoria / Eraikuntzaren tipologia.....Cementerio / Hilerrria  
Nº de plantas / Solairu-kopurua .....  
Estado de conservación / Kontserbazio-egoera.....Buena / Ona  
Año Construcción - Rehabilitación / Eraikuntza - Birgaikuntza Urtea .....1908  
Estilo / Estilo.....Neogotico / Neogotikoa

FUENTES DE PROTECCIÓN DEL PATRIMONIO / ONDAREA BABESTEKO ITURRIAK

GV - Número de identificación / EJ - Identifikazio zenbakia.....  
GV - Bien Calificado / EJ - Kalifikatutako Ondasuna   
GV - Bien Inventariado / EJ - Inbentariatutako Ondasuna.....  
 Monumento/Monumentua  Conjunto monumental / Monumento multzoa  
GV - Bien propuesto para ser Declarado / EJ - Izendatu dadin proposatutako Ondasuna.....  
GV - Bien propuesto para protección local / EJ - Tokiko babesa eduki dezan proposatutako Ondasuna.....  
GV - Otros bienes / EJ - Bestelako Ondasunak.....

PGOU / HAPO 2001  OTRAS FUENTES

OBSERVACIONES / OHARRAK

ORDENACIÓN / ANTOLAMENDUA

CALIFICACIÓN POR LA CAPV / EAE-KO KALIFIKAZIOA

NIVEL Y GRADO DE PROTECCIÓN / BABESAREN MAILA ETA GRADUA

Nivel 3. Protección Básica / 3. Maila. Oinarrizko Babesa

GRADO DE AFECCIÓN / GAITZ-GRADUA

Edificio completo en su integridad / Eraikin gutzia bere osotasunean

GRADO DE INTERVENCIÓN / ESKU-HARTZE MAILA

1. Restauración conservadora / Zaharbertitze kontserbatzailea





Panteon Sangroniz

016/01/001 D-B1

nº de referencia en el Catálogo de Patrimonio del Plan General / Erreferentzia zk. Plan Orokorren Katalogoan

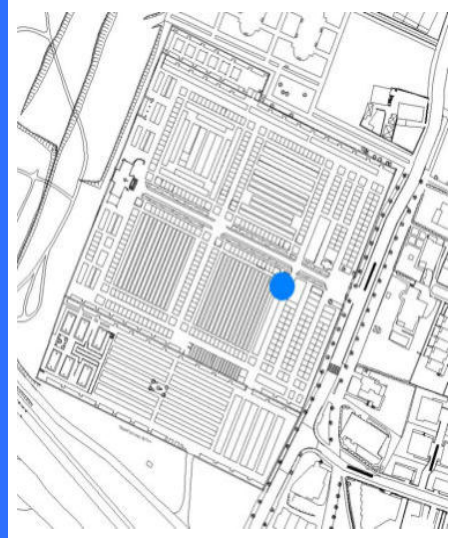
Dirección / Helbidea  
Calle Bostgarrena Kalea, 03A Manzana  
B1

REFERENCIA GENERAL  
ERREFERENTZIA OROKORRA

Polígono / Poligonoa.....016  
Manzana / Etxadia.....01  
Parcela / Partzela.....001




Plano de situación general / Kokapen-orokorreko planoa



Plano de situación / Kokapen-planoa

FOTOGRAFÍAS / ARGAZKIAK



INFORMACIÓN / INFORMAZIOA

DATOS PRINCIPALES / DATU NAGUSIAK

Uso principal / Erabilera nagusia..... Equipamental privado / Ekipamendu pribatua  
Superficie de parcela (m2) / Partzelaren azalera (m2)..... -  
Tipología edificatoria / Eraikuntzaren tipologia..... Cementerio / Hilerría  
Nº de plantas / Solairu-kopurua .....  
Estado de conservación / Kontserbazio-egoera..... Buena / Ona  
Año Construcción - Rehabilitación / Eraikuntza - Birgaikuntza Urtea .....  
Estilo / Estilo.....

FUENTES DE PROTECCIÓN DEL PATRIMONIO / ONDAREA BABESTEKO ITURRIAK

GV - Número de identificación / EJ - Identifikazio zenbakia.....  
GV - Bien Calificado / EJ - Kalifikatutako Ondasuna   
GV - Bien Inventariado / EJ - Inbentariatutako Ondasuna.....   
 Monumento/Monumentua  Conjunto monumental / Monumento multzoa  
GV - Bien propuesto para ser Declarado / EJ - Izendatu dadin proposatutako Ondasuna.....   
GV - Bien propuesto para protección local / EJ - Tokiko babesa eduki dezan proposatutako Ondasuna.....   
GV - Otros bienes / EJ - Bestelako Ondasunak.....

PGOU / HAPO 2001  OTRAS FUENTES

OBSERVACIONES / OHARRAK

ORDENACIÓN / ANTOLAMENDUA

CALIFICACIÓN POR LA CAPV / EAE-KO KALIFIKAZIOA

NIVEL Y GRADO DE PROTECCIÓN / BABESAREN MAILA ETA GRADUA

Nivel 3. Protección Básica / 3. Maila. Oinarrizko Babesa

GRADO DE AFECCIÓN / GAITZ-GRADUA

Elemento completo en su integridad /Elementu guztia bere osotasunean

GRADO DE INTERVENCIÓN / ESKU-HARTZE MAILA

1. Restauración conservadora / Zaharbertitze kontserbatzailea

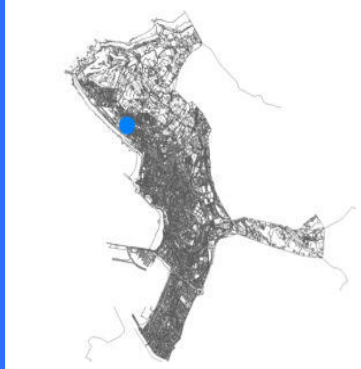
Dirección / Helbidea

Calle Bostgarrena Kalea, 03A Manzana F40

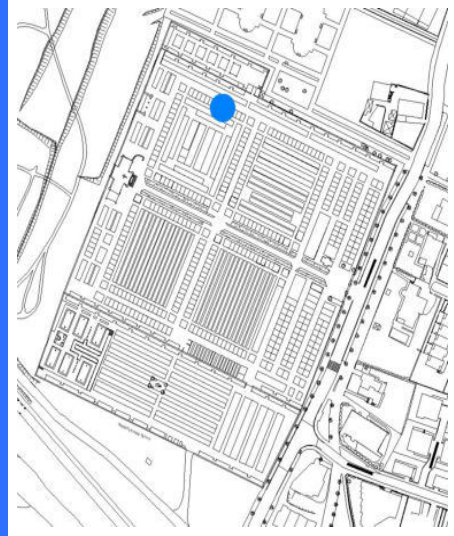
REFERENCIA GENERAL

ERREFERENTZIA OROKORRA

Polígono / Poligonoa.....016  
Manzana / Etxadia.....01  
Parcela / Partzela.....001






Plano de situación general / Kokapen-orokorreko planoa



Plano de situación / Kokapen-planoa

FOTOGRAFÍAS / ARGAZKIAK



INFORMACIÓN / INFORMAZIOA

DATOS PRINCIPALES / DATU NAGUSIAK

Uso principal / Erabilera nagusia..... Equipamental privado / Ekipamendu pribatua  
Superficie de parcela (m2) / Partzelaren azalera (m2)..... -  
Tipología edificatoria / Eraikuntzaren tipologia..... Cementerio / Hilerrria  
Nº de plantas / Solairu-kopurua .....  
Estado de conservación / Kontserbazio-egoera..... Buena / Ona  
Año Construcción - Rehabilitación / Eraikuntza - Birgaikuntza Urtea .....  
Estilo / Estilo.....

FUENTES DE PROTECCIÓN DEL PATRIMONIO / ONDAREA BABESTEKO ITURRIAK

GV - Número de identificación / EJ - Identifikazio zenbakia.....  
GV - Bien Calificado / EJ - Kalifikatutako Ondasuna   
GV - Bien Inventariado / EJ - Inbentariatutako Ondasuna.....   
 Monumento/Monumentua  Conjunto monumental / Monumento multzoa  
GV - Bien propuesto para ser Declarado / EJ - Izendatu dadin proposatutako Ondasuna.....   
GV - Bien propuesto para protección local / EJ - Tokiko babesa eduki dezan proposatutako Ondasuna.....   
GV - Otros bienes / EJ - Bestelako Ondasunak.....

PGOU / HAPO 2001  OTRAS FUENTES

OBSERVACIONES / OHARRAK

ORDENACIÓN / ANTOLAMENDUA

CALIFICACIÓN POR LA CAPV / EAE-KO KALIFIKAZIOA

NIVEL Y GRADO DE PROTECCIÓN / BABESAREN MAILA ETA GRADUA

Nivel 3. Protección Básica / 3. Maila. Oinarrizko Babesa

GRADO DE AFECCIÓN / GAITZ-GRADUA

Elemento completo en su integridad / Elementu gutzia bere osotasunean

GRADO DE INTERVENCIÓN / ESKU-HARTZE MAILA

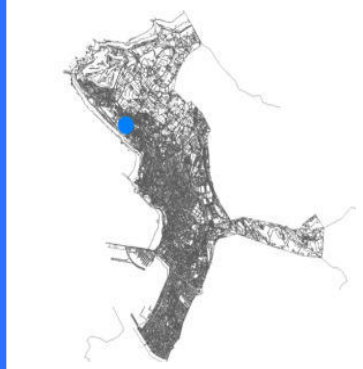
1. Restauración conservadora / Zaharbertitze kontserbatzailea



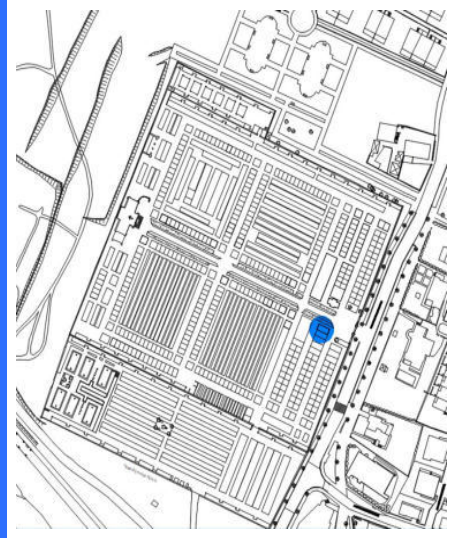
Dirección / Helbidea  
Calle Bostgarrena Kalea, 03A Manzana  
G1

REFERENCIA GENERAL  
ERREFERENTZIA OROKORRA

Polígono / Poligonoa.....016  
Manzana / Etxadia.....01  
Parcela / Partzela.....001



Plano de situación general / Kokapen-orokorreko planoa



Plano de situación / Kokapen-planoa

FOTOGRAFÍAS / ARGAZKIAK



INFORMACIÓN / INFORMAZIOA

DATOS PRINCIPALES / DATU NAGUSIAK

Uso principal / Erabilera nagusia..... Equipamental privado / Ekipamendu pribatua  
Superficie de parcela (m2) / Partzelaren azalera (m2)..... -  
Tipología edificatoria / Eraikuntzaren tipologia..... Cementerio / Hilerria  
Nº de plantas / Solairu-kopurua .....  
Estado de conservación / Kontserbazio-egoera..... Buena / Ona  
Año Construcción - Rehabilitación / Eraikuntza - Birgaikuntza Urtea .....  
Estilo / Estilo.....

FUENTES DE PROTECCIÓN DEL PATRIMONIO / ONDAREA BABESTEKO ITURRIAK

GV - Número de identificación / EJ - Identifikazio zenbakia..... 220-16  
GV - Bien Calificado / EJ - Kalifikatutako Ondasuna   
GV - Bien Inventariado / EJ - Inbentariatutako Ondasuna.....   
 Monumento/Monumentua  Conjunto monumental / Monumento multzoa  
GV - Bien propuesto para ser Declarado / EJ - Izendatu dadin proposatutako Ondasuna.....   
GV - Bien propuesto para protección local / EJ - Tokiko babesa eduki dezan proposatutako Ondasuna.....   
GV - Otros bienes / EJ - Bestelako Ondasunak.....

PGOU / HAPO 2001  OTRAS FUENTES

OBSERVACIONES / OHARRAK

ORDENACIÓN / ANTOLAMENDUA

CALIFICACIÓN POR LA CAPV / EAE-KO KALIFIKAZIOA

NIVEL Y GRADO DE PROTECCIÓN / BABESAREN MAILA ETA GRADUA

Nivel 3. Protección Básica / 3. Maila. Oinarrizko Babesa

GRADO DE AFECCIÓN / GAITZ-GRADUA

Elemento completo en su integridad /Elementu guztia bere osotasunean

GRADO DE INTERVENCIÓN / ESKU-HARTZE MAILA

1. Restauración conservadora / Zaharbertitze kontserbatzailea

Dirección / Helbidea

Calle Bostgarrena Kalea, 03A, Manzana A1

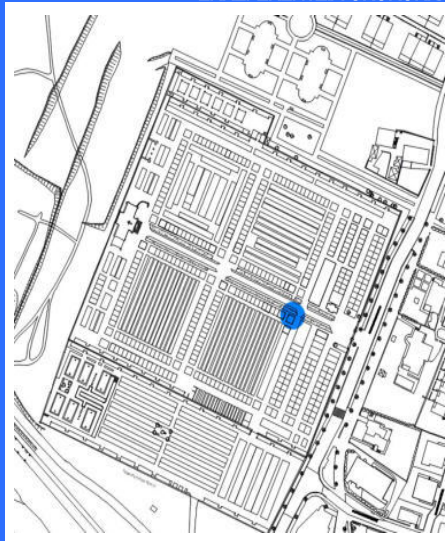
REFERENCIA GENERAL

ERREFERENTZIA OROKORRA

Polígono / Poligonoa.....016  
Manzana / Etxadia.....01  
Parcela / Partzela.....001




Plano de situación general / Kokapen-orokorreko planoa



Plano de situación / Kokapen-planoa

FOTOGRAFÍAS / ARGAZKIAK



INFORMACIÓN / INFORMAZIOA

DATOS PRINCIPALES / DATU NAGUSIAK

Uso principal / Erabilera nagusia..... Equipamental privado / Ekipamendu pribatua  
Superficie de parcela (m2) / Partzelaren azalera (m2)..... -  
Tipología edificatoria / Eraikuntzaren tipologia..... Cementerio / Hilerrria  
Nº de plantas / Solairu-kopurua .....  
Estado de conservación / Kontserbazio-egoera..... Buena / Ona  
Año Construcción - Rehabilitación / Eraikuntza - Birgaikuntza Urtea .....  
Estilo / Estilo.....

FUENTES DE PROTECCIÓN DEL PATRIMONIO / ONDAREA BABESTEKO ITURRIAK

GV - Número de identificación / EJ - Identifikazio zenbakia..... 220-04  
GV - Bien Calificado / EJ - Kalifikatutako Ondasuna   
GV - Bien Inventariado / EJ - Inbentariatutako Ondasuna.....   
 Monumento/Monumentua  Conjunto monumental / Monumento multzoa  
GV - Bien propuesto para ser Declarado / EJ - Izendatu dadin proposatutako Ondasuna.....   
GV - Bien propuesto para protección local / EJ - Tokiko babesa eduki dezan proposatutako Ondasuna.....   
GV - Otros bienes / EJ - Bestelako Ondasunak.....

PGOU / HAPO 2001  OTRAS FUENTES

OBSERVACIONES / OHARRAK

ORDENACIÓN / ANTOLAMENDUA

CALIFICACIÓN POR LA CAPV / EAE-KO KALIFIKAZIOA

NIVEL Y GRADO DE PROTECCIÓN / BABESAREN MAILA ETA GRADUA

Nivel 3. Protección Básica / 3. Maila. Oinarrizko Babesa

GRADO DE AFECCIÓN / GAITZ-GRADUA

Elemento completo en su integridad / Elementu gutzia bere osotasunean

GRADO DE INTERVENCIÓN / ESKU-HARTZE MAILA

1. Restauración conservadora / Zaharbertitze kontserbatzailea



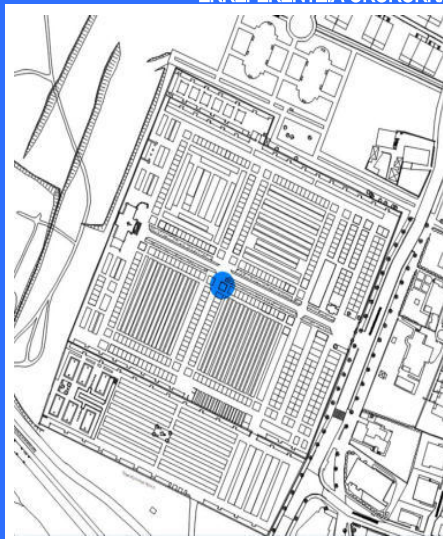
Dirección / Helbidea  
Calle Bostgarrena Kalea, 03A, Manzana A3

REFERENCIA GENERAL  
ERREFERENTZIA OROKORRA

Polígono / Poligonoa.....016  
Manzana / Etxadia.....01  
Parcela / Partzela.....001



Plano de situación general / Kokapen-orokorreko planoa



Plano de situación / Kokapen-planoa

FOTOGRAFÍAS / ARGAZKIAK



INFORMACIÓN / INFORMAZIOA

DATOS PRINCIPALES / DATU NAGUSIAK

Uso principal / Erabilera nagusia..... Equipamental privado / Ekipamendu pribatua  
Superficie de parcela (m2) / Partzelaren azalera (m2)..... -  
Tipología edificatoria / Eraikuntzaren tipologia..... Cementerio / Hilerría  
Nº de plantas / Solairu-kopurua .....  
Estado de conservación / Kontserbazio-egoera..... Buena / Ona  
Año Construcción - Rehabilitación / Eraikuntza - Birgaikuntza Urtea .....  
Estilo / Estilo.....

FUENTES DE PROTECCIÓN DEL PATRIMONIO / ONDAREA BABESTEKO ITURRIAK

GV - Número de identificación / EJ - Identifikazio zenbakia..... 220-11  
GV - Bien Calificado / EJ - Kalifikatutako Ondasuna   
GV - Bien Inventariado / EJ - Inbentariatutako Ondasuna.....   
 Monumento/Monumentua  Conjunto monumental / Monumento multzoa  
GV - Bien propuesto para ser Declarado / EJ - Izendatu dadin proposatutako Ondasuna.....   
GV - Bien propuesto para protección local / EJ - Tokiko babesa eduki dezan proposatutako Ondasuna.....   
GV - Otros bienes / EJ - Bestelako Ondasunak.....

PGOU / HAPO 2001  OTRAS FUENTES

OBSERVACIONES / OHARRAK

ORDENACIÓN / ANTOLAMENDUA

CALIFICACIÓN POR LA CAPV / EAE-KO KALIFIKAZIOA

NIVEL Y GRADO DE PROTECCIÓN / BABESAREN MAILA ETA GRADUA

Nivel 3. Protección Básica / 3. Maila. Oinarrizko Babesa

GRADO DE AFECCIÓN / GAITZ-GRADUA

Elemento completo en su integridad /Elementu guztia bere osotasunean

GRADO DE INTERVENCIÓN / ESKU-HARTZE MAILA

1. Restauración conservadora / Zaharbertitze kontserbatzailea

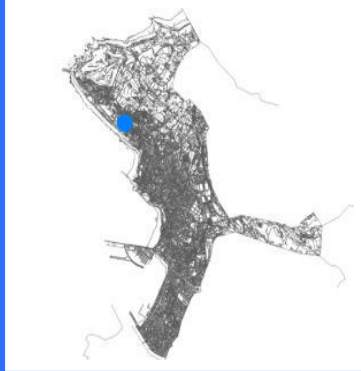
Dirección / Helbidea

Calle Bostgarrena Kalea, 03A, Manzana A7

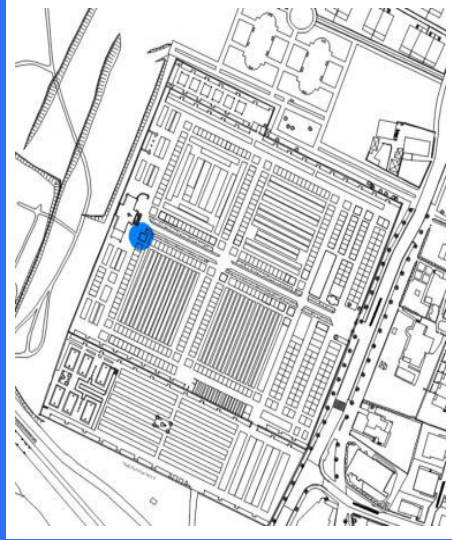
REFERENCIA GENERAL

ERREFERENTZIA OROKORRA

Polígono / Poligonoa.....016  
Manzana / Etxadia.....01  
Parcela / Partzela.....001



Plano de situación general / Kokapen-orokorreko planoa



Plano de situación / Kokapen-planoa

FOTOGRAFÍAS / ARGAZKIAK



INFORMACIÓN / INFORMAZIOA

DATOS PRINCIPALES / DATU NAGUSIAK

Uso principal / Erabilera nagusia..... Equipamental privado / Ekipamendu pribatua  
Superficie de parcela (m2) / Partzelaren azalera (m2)..... -  
Tipología edificatoria / Eraikuntzaren tipologia..... Cementerio / Hilerrria  
Nº de plantas / Solairu-kopurua .....  
Estado de conservación / Kontserbazio-egoera..... Buena / Ona  
Año Construcción - Rehabilitación / Eraikuntza - Birgaikuntza Urtea .....  
Estilo / Estilo.....

FUENTES DE PROTECCIÓN DEL PATRIMONIO / ONDAREA BABESTEKO ITURRIAK

GV - Número de identificación / EJ - Identifikazio zenbakia..... 220-15  
GV - Bien Calificado / EJ - Kalifikatutako Ondasuna   
GV - Bien Inventariado / EJ - Inbentariatutako Ondasuna.....   
 Monumento/Monumentua  Conjunto monumental / Monumento multzoa  
GV - Bien propuesto para ser Declarado / EJ - Izendatu dadin proposatutako Ondasuna.....   
GV - Bien propuesto para protección local / EJ - Tokiko babesa eduki dezan proposatutako Ondasuna.....   
GV - Otros bienes / EJ - Bestelako Ondasunak.....

PGOU / HAPO 2001  OTRAS FUENTES

OBSERVACIONES / OHARRAK

ORDENACIÓN / ANTOLAMENDUA

CALIFICACIÓN POR LA CAPV / EAE-KO KALIFIKAZIOA

NIVEL Y GRADO DE PROTECCIÓN / BABESAREN MAILA ETA GRADUA

Nivel 3. Protección Básica / 3. Maila. Oinarrizko Babesa

GRADO DE AFECCIÓN / GAITZ-GRADUA

Elemento completo en su integridad / Elementu gutzia bere osotasunean

GRADO DE INTERVENCIÓN / ESKU-HARTZE MAILA

1. Restauración conservadora / Zaharbertitze kontserbatzailea



Capilla Astorqui Zavala

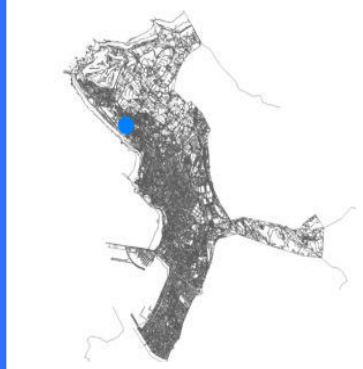
016/01/001 B10

nº de referencia en el Catálogo de Patrimonio del Plan General / Erreferentzia zk. Plan Orokorren Katalogoan

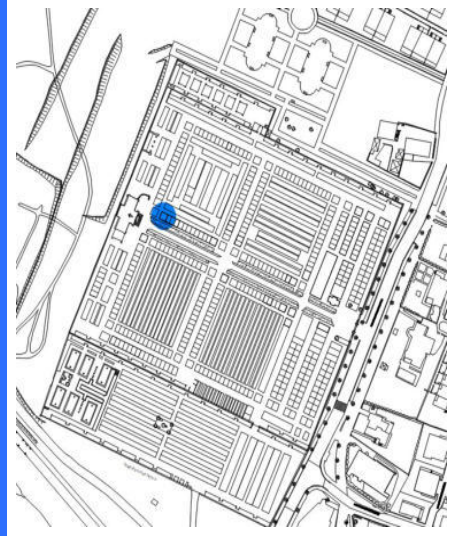
Dirección / Helbidea  
Calle Bostgarrena Kalea, 03A, Manzana B10

REFERENCIA GENERAL  
ERREFERENTZIA OROKORRA

Polígono / Poligonoa.....016  
Manzana / Etxadia.....01  
Parcela / Partzela.....001



Plano de situación general / Kokapen-orokorreko planoa



Plano de situación / Kokapen-planoa

FOTOGRAFÍAS / ARGAZKIAK



INFORMACIÓN / INFORMAZIOA

DATOS PRINCIPALES / DATU NAGUSIAK

Uso principal / Erabilera nagusia..... Equipamental privado / Ekipamendu pribatua  
Superficie de parcela (m2) / Partzelaren azalera (m2)..... -  
Tipología edificatoria / Eraikuntzaren tipologia..... Cementerio / Hilerria  
Nº de plantas / Solairu-kopurua .....  
Estado de conservación / Kontserbazio-egoera..... Buena / Ona  
Año Construcción - Rehabilitación / Eraikuntza - Birgaikuntza Urtea .....  
Estilo / Estilo.....

FUENTES DE PROTECCIÓN DEL PATRIMONIO / ONDAREA BABESTEKO ITURRIAK

GV - Número de identificación / EJ - Identifikazio zenbakia..... 220-14  
GV - Bien Calificado / EJ - Kalifikatutako Ondasuna   
GV - Bien Inventariado / EJ - Inbentariatutako Ondasuna.....   
 Monumento/Monumentua  Conjunto monumental / Monumento multzoa  
GV - Bien propuesto para ser Declarado / EJ - Izendatu dadin proposatutako Ondasuna.....   
GV - Bien propuesto para protección local / EJ - Tokiko babesa eduki dezan proposatutako Ondasuna.....   
GV - Otros bienes / EJ - Bestelako Ondasunak.....

PGOU / HAPO 2001  OTRAS FUENTES

OBSERVACIONES / OHARRAK

ORDENACIÓN / ANTOLAMENDUA

CALIFICACIÓN POR LA CAPV / EAE-KO KALIFIKAZIOA

NIVEL Y GRADO DE PROTECCIÓN / BABESAREN MAILA ETA GRADUA

Nivel 3. Protección Básica / 3. Maila. Oinarrizko Babesa

GRADO DE AFECCIÓN / GAITZ-GRADUA

Elemento completo en su integridad /Elementu guztia bere osotasunean

GRADO DE INTERVENCIÓN / ESKU-HARTZE MAILA

1. Restauración conservadora / Zaharbertitze kontserbatzailea

Dirección / Helbidea

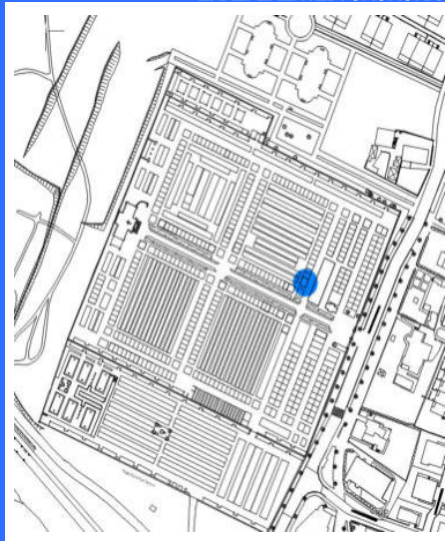
Calle Bostgarrena Kalea, 03A, Manzana B2

REFERENCIA GENERAL  
ERREFERENTZIA OROKORRA

Polígono / Poligonoa.....016  
Manzana / Etxadia.....01  
Parcela / Partzela.....001



Plano de situación general / Kokapen-orokorreko planoa



Plano de situación / Kokapen-planoa

FOTOGRAFÍAS / ARGAZKIAK



INFORMACIÓN / INFORMAZIOA

DATOS PRINCIPALES / DATU NAGUSIAK

Uso principal / Erabilera nagusia..... Equipamental privado / Ekipamendu pribatua  
Superficie de parcela (m2) / Partzelaren azalera (m2)..... -  
Tipología edificatoria / Eraikuntzaren tipologia..... Cementerio / Hilerrria  
Nº de plantas / Solairu-kopurua .....  
Estado de conservación / Kontserbazio-egoera..... Buena / Ona  
Año Construcción - Rehabilitación / Eraikuntza - Birgaikuntza Urtea .....  
Estilo / Estilo.....

FUENTES DE PROTECCIÓN DEL PATRIMONIO / ONDAREA BABESTEKO ITURRIAK

GV - Número de identificación / EJ - Identifikazio zenbakia..... 220-05  
GV - Bien Calificado / EJ - Kalifikatutako Ondasuna   
GV - Bien Inventariado / EJ - Inbentariatutako Ondasuna.....   
 Monumento/Monumentua  Conjunto monumental / Monumento multzoa  
GV - Bien propuesto para ser Declarado / EJ - Izendatu dadin proposatutako Ondasuna.....   
GV - Bien propuesto para protección local / EJ - Tokiko babesa eduki dezan proposatutako Ondasuna.....   
GV - Otros bienes / EJ - Bestelako Ondasunak.....

PGOU / HAPO 2001  OTRAS FUENTES

OBSERVACIONES / OHARRAK

ORDENACIÓN / ANTOLAMENDUA

CALIFICACIÓN POR LA CAPV / EAE-KO KALIFIKAZIOA

NIVEL Y GRADO DE PROTECCIÓN / BABESAREN MAILA ETA GRADUA

Nivel 3. Protección Básica / 3. Maila. Oinarrizko Babesa

GRADO DE AFECCIÓN / GAITZ-GRADUA

Elemento completo en su integridad / Elementu gutzia bere osotasunean

GRADO DE INTERVENCIÓN / ESKU-HARTZE MAILA

1. Restauración conservadora / Zaharbertitze kontserbatzailea





# Capilla de D<sup>a</sup> Serapia Mújica viuda de Arecheta

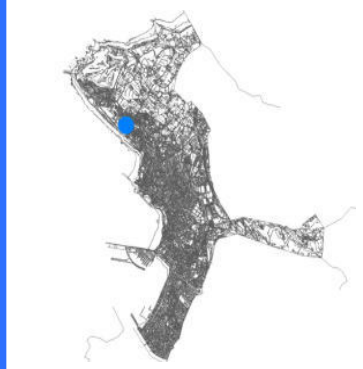
016/01/001 B3

nº de referencia en el Catálogo de Patrimonio del Plan General / Erreferentzia zk. Plan Orokorren Katalogoan

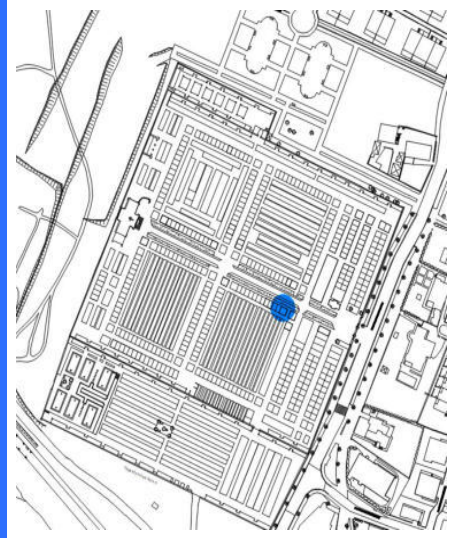
Dirección / Helbidea  
Calle Bostgarrena Kalea, 03A, Manzana B3

REFERENCIA GENERAL  
ERREFERENTZIA OROKORRA

Polígono / Poligonoa.....016  
Manzana / Etxadia.....01  
Parcela / Partzela.....001



Plano de situación general / Kokapen-orokorreko planoa



Plano de situación / Kokapen-planoa

## FOTOGRAFÍAS / ARGAZKIAK



## INFORMACIÓN / INFORMAZIOA

### DATOS PRINCIPALES / DATU NAGUSIAK

Uso principal / Erabilera nagusia..... Equipamental privado / Ekipamendu pribatua  
Superficie de parcela (m2) / Partzelaren azalera (m2)..... -  
Tipología edificatoria / Eraikuntzaren tipologia..... Cementerio / Hilerria  
Nº de plantas / Solairu-kopurua .....  
Estado de conservación / Kontserbazio-egoera..... Buena / Ona  
Año Construcción - Rehabilitación / Eraikuntza - Birgaikuntza Urtea .....  
Estilo / Estilo.....

### FUENTES DE PROTECCIÓN DEL PATRIMONIO / ONDAREA BABESTEKO ITURRIAK

GV - Número de identificación / EJ - Identifikazio zenbakia..... 220-06  
GV - Bien Calificado / EJ - Kalifikatutako Ondasuna   
GV - Bien Inventariado / EJ - Inbentariatutako Ondasuna.....   
 Monumento/Monumentua  Conjunto monumental / Monumento multzoa  
GV - Bien propuesto para ser Declarado / EJ - Izendatu dadin proposatutako Ondasuna.....   
GV - Bien propuesto para protección local / EJ - Tokiko babesa eduki dezan proposatutako Ondasuna.....   
GV - Otros bienes / EJ - Bestelako Ondasunak.....

PGOU / HAPO 2001  OTRAS FUENTES

### OBSERVACIONES / OHARRAK

## ORDENACIÓN / ANTOLAMENDUA

### CALIFICACIÓN POR LA CAPV / EAE-KO KALIFIKAZIOA

### NIVEL Y GRADO DE PROTECCIÓN / BABESAREN MAILA ETA GRADUA

Nivel 3. Protección Básica / 3. Maila. Oinarrizko Babesa

### GRADO DE AFECCIÓN / GAITZ-GRADUA

Elemento completo en su integridad /Elementu guztia bere osotasunean

### GRADO DE INTERVENCIÓN / ESKU-HARTZE MAILA

1. Restauración conservadora / Zaharbertitze kontserbatzailea

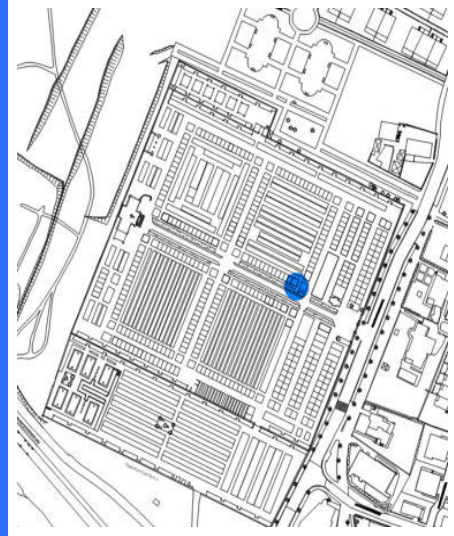
Dirección / Helbidea  
**Calle Bostgarrena Kalea, 03A, Manzana B4**

REFERENCIA GENERAL  
**ERREFERENTZIA OROKORRA**

Polígono / Poligonoa.....016  
 Manzana / Etxadia.....01  
 Parcela / Partzela.....001





Plano de situación general / Kokapen-orokorreko planoa



Plano de situación / Kokapen-planoa

**FOTOGRAFÍAS / ARGAZKIAK**



**INFORMACIÓN / INFORMAZIOA**

**DATOS PRINCIPALES / DATU NAGUSIAK**

Uso principal / Erabilera nagusia..... Equipamental privado / Ekipamendu pribatua  
 Superficie de parcela (m2) / Partzelaren azalera (m2)..... -  
 Tipología edificatoria / Eraikuntzaren tipologia..... Cementerio / Hilerrria  
 Nº de plantas / Solairu-kopurua .....  
 Estado de conservación / Kontserbazio-egoera..... Buena / Ona  
 Año Construcción - Rehabilitación / Eraikuntza - Birgaikuntza Urtea .....  
 Estilo / Estilo.....

**FUENTES DE PROTECCIÓN DEL PATRIMONIO / ONDAREA BABESTEKO ITURRIAK**

GV - Número de identificación / EJ - Identifikazio zenbakia..... 220-07  
 GV - Bien Calificado / EJ - Kalifikatutako Ondasuna   
 GV - Bien Inventariado / EJ - Inbentariatutako Ondasuna.....   
 Monumento/Monumentua  Conjunto monumental / Monumento multzoa  
 GV - Bien propuesto para ser Declarado / EJ - Izendatu dadin proposatutako Ondasuna.....   
 GV - Bien propuesto para protección local / EJ - Tokiko babesa eduki dezan proposatutako Ondasuna.....   
 GV - Otros bienes / EJ - Bestelako Ondasunak.....

PGOU / HAPO 2001  OTRAS FUENTES

**OBSERVACIONES / OHARRAK**

**ORDENACIÓN / ANTOLAMENDUA**

**CALIFICACIÓN POR LA CAPV / EAE-KO KALIFIKAZIOA**

**NIVEL Y GRADO DE PROTECCIÓN / BABESAREN MAILA ETA GRADUA**

Nivel 3. Protección Básica / 3. Maila. Oinarrizko Babesa

**GRADO DE AFECCIÓN / GAITZ-GRADUA**

Elemento completo en su integridad / Elementu gutzia bere osotasunean

**GRADO DE INTERVENCIÓN / ESKU-HARTZE MAILA**

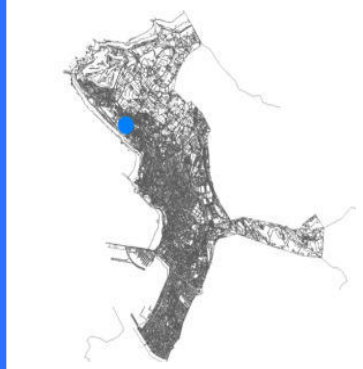
1. Restauración conservadora / Zaharbertitze kontserbatzailea



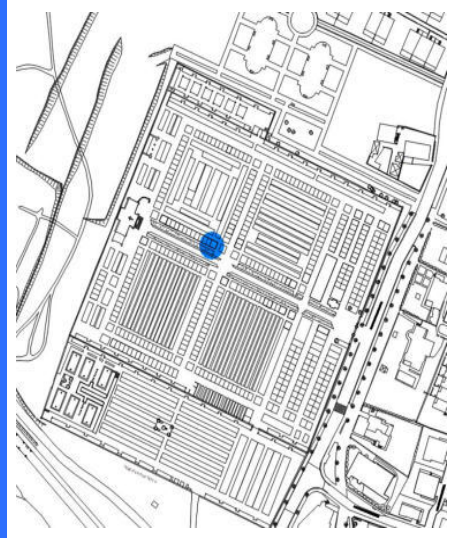
Dirección / Helbidea  
Calle Bostgarrena Kalea, 03A, Manzana B8

REFERENCIA GENERAL  
ERREFERENTZIA OROKORRA

Polígono / Poligonoa.....016  
Manzana / Etxadia.....01  
Parcela / Partzela.....001




Plano de situación general / Kokapen-orokorreko planoa



Plano de situación / Kokapen-planoa

FOTOGRAFÍAS / ARGAZKIAK



INFORMACIÓN / INFORMAZIOA

DATOS PRINCIPALES / DATU NAGUSIAK

Uso principal / Erabilera nagusia..... Equipamental privado / Ekipamendu pribatua  
Superficie de parcela (m2) / Partzelaren azalera (m2)..... -  
Tipología edificatoria / Eraikuntzaren tipologia..... Cementerio / Hilerría  
Nº de plantas / Solairu-kopurua .....  
Estado de conservación / Kontserbazio-egoera..... Buena / Ona  
Año Construcción - Rehabilitación / Eraikuntza - Birgaikuntza Urtea .....  
Estilo / Estilo.....

FUENTES DE PROTECCIÓN DEL PATRIMONIO / ONDAREA BABESTEKO ITURRIAK

GV - Número de identificación / EJ - Identifikazio zenbakia..... 220-12  
GV - Bien Calificado / EJ - Kalifikatutako Ondasuna   
GV - Bien Inventariado / EJ - Inbentariatutako Ondasuna.....   
 Monumento/Monumentua  Conjunto monumental / Monumento multzoa  
GV - Bien propuesto para ser Declarado / EJ - Izendatu dadin proposatutako Ondasuna.....   
GV - Bien propuesto para protección local / EJ - Tokiko babesa eduki dezan proposatutako Ondasuna.....   
GV - Otros bienes / EJ - Bestelako Ondasunak.....

PGOU / HAPO 2001  OTRAS FUENTES

OBSERVACIONES / OHARRAK

ORDENACIÓN / ANTOLAMENDUA

CALIFICACIÓN POR LA CAPV / EAE-KO KALIFIKAZIOA

NIVEL Y GRADO DE PROTECCIÓN / BABESAREN MAILA ETA GRADUA

Nivel 3. Protección Básica / 3. Maila. Oinarrizko Babesa

GRADO DE AFECCIÓN / GAITZ-GRADUA

Elemento completo en su integridad /Elementu guztia bere osotasunean

GRADO DE INTERVENCIÓN / ESKU-HARTZE MAILA

1. Restauración conservadora / Zaharbertitze kontserbatzailea

Dirección / Helbidea

Calle Bostgarrena Kalea, 03A, Manzana C2

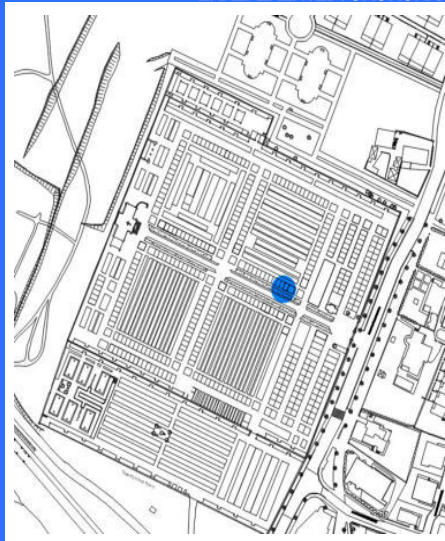
REFERENCIA GENERAL

ERREFERENTZIA OROKORRA

Polígono / Poligonoa.....016  
 Manzana / Etxadia.....01  
 Parcela / Partzela.....001




Plano de situación general / Kokapen-orokorreko planoa



Plano de situación / Kokapen-planoa

FOTOGRAFÍAS / ARGAZKIAK



INFORMACIÓN / INFORMAZIOA

DATOS PRINCIPALES / DATU NAGUSIAK

Uso principal / Erabilera nagusia..... Equipamental privado / Ekipamendu pribatua  
 Superficie de parcela (m2) / Partzelaren azalera (m2)..... -  
 Tipología edificatoria / Eraikuntzaren tipologia..... Cementerio / Hilerrria  
 Nº de plantas / Solairu-kopurua .....  
 Estado de conservación / Kontserbazio-egoera..... Buena / Ona  
 Año Construcción - Rehabilitación / Eraikuntza - Birgaikuntza Urtea .....  
 Estilo / Estilo.....

FUENTES DE PROTECCIÓN DEL PATRIMONIO / ONDAREA BABESTEKO ITURRIAK

GV - Número de identificación / EJ - Identifikazio zenbakia..... 220-08  
 GV - Bien Calificado / EJ - Kalifikatutako Ondasuna   
 GV - Bien Inventariado / EJ - Inbentariatutako Ondasuna.....   
 Monumento/Monumentua  Conjunto monumental / Monumento multzoa  
 GV - Bien propuesto para ser Declarado / EJ - Izendatu dadin proposatutako Ondasuna.....   
 GV - Bien propuesto para protección local / EJ - Tokiko babesa eduki dezan proposatutako Ondasuna.....   
 GV - Otros bienes / EJ - Bestelako Ondasunak.....

PGOU / HAPO 2001  OTRAS FUENTES

OBSERVACIONES / OHARRAK

ORDENACIÓN / ANTOLAMENDUA

CALIFICACIÓN POR LA CAPV / EAE-KO KALIFIKAZIOA

NIVEL Y GRADO DE PROTECCIÓN / BABESAREN MAILA ETA GRADUA

Nivel 3. Protección Básica / 3. Maila. Oinarrizko Babesa

GRADO DE AFECCIÓN / GAITZ-GRADUA

Elemento completo en su integridad / Elementu gutzia bere osotasunean

GRADO DE INTERVENCIÓN / ESKU-HARTZE MAILA

1. Restauración conservadora / Zaharbertitze kontserbatzailea



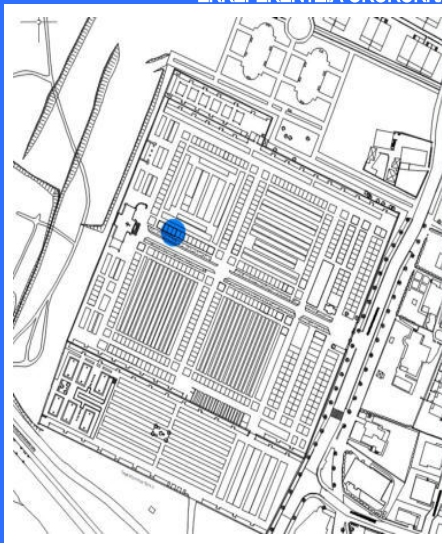
Dirección / Helbidea  
Calle Bostgarrena Kalea, 03A, Manzana  
C40-42-44

REFERENCIA GENERAL  
ERREFERENTZIA OROKORRA

Polígono / Poligonoa.....016  
Manzana / Etxadia.....01  
Parcela / Partzela.....001



Plano de situación general / Kokapen-orokorreko planoa



Plano de situación / Kokapen-planoa

FOTOGRAFÍAS / ARGAZKIAK



INFORMACIÓN / INFORMAZIOA

DATOS PRINCIPALES / DATU NAGUSIAK

Uso principal / Erabilera nagusia..... Equipamental privado / Ekipamendu pribatua  
Superficie de parcela (m2) / Partzelaren azalera (m2)..... -  
Tipología edificatoria / Eraikuntzaren tipologia..... Cementerio / Hilerria  
Nº de plantas / Solairu-kopurua .....  
Estado de conservación / Kontserbazio-egoera..... Buena / Ona  
Año Construcción - Rehabilitación / Eraikuntza - Birgaikuntza Urtea .....  
Estilo / Estilo.....

FUENTES DE PROTECCIÓN DEL PATRIMONIO / ONDAREA BABESTEKO ITURRIAK

GV - Número de identificación / EJ - Identifikazio zenbakia..... 220-13  
GV - Bien Calificado / EJ - Kalifikatutako Ondasuna   
GV - Bien Inventariado / EJ - Inbentariatutako Ondasuna.....   
 Monumento/Monumentua  Conjunto monumental / Monumento multzoa  
GV - Bien propuesto para ser Declarado / EJ - Izendatu dadin proposatutako Ondasuna.....   
GV - Bien propuesto para protección local / EJ - Tokiko babesa eduki dezan proposatutako Ondasuna.....   
GV - Otros bienes / EJ - Bestelako Ondasunak.....

PGOU / HAPO 2001  OTRAS FUENTES

OBSERVACIONES / OHARRAK

ORDENACIÓN / ANTOLAMENDUA

CALIFICACIÓN POR LA CAPV / EAE-KO KALIFIKAZIOA

NIVEL Y GRADO DE PROTECCIÓN / BABESAREN MAILA ETA GRADUA

Nivel 3. Protección Básica / 3. Maila. Oinarrizko Babesa

GRADO DE AFECCIÓN / GAITZ-GRADUA

Elemento completo en su integridad /Elementu guztia bere osotasunean

GRADO DE INTERVENCIÓN / ESKU-HARTZE MAILA

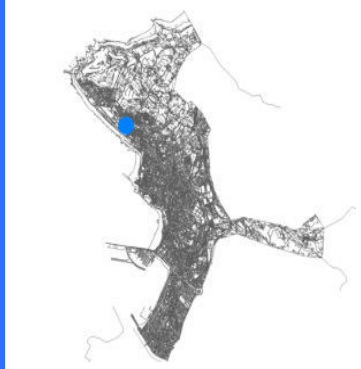
1. Restauración conservadora / Zaharbertitze kontserbatzailea

Dirección / Helbidea

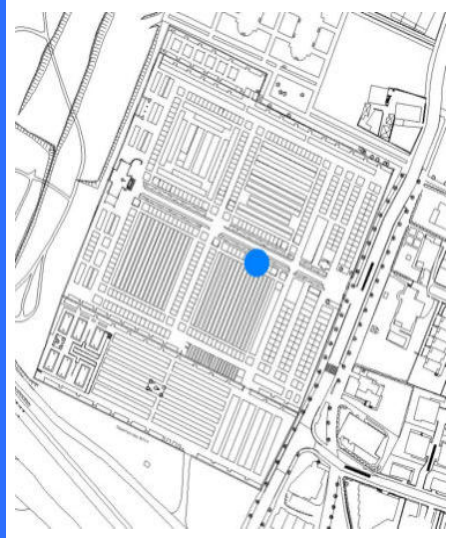
Calle Bostgarrena Kalea, 03A, Manzana C5-7

REFERENCIA GENERAL  
ERREFERENTZIA OROKORRA

Polígono / Poligonoa.....016  
Manzana / Etxadia.....01  
Parcela / Partzela.....001



Plano de situación general / Kokapen-orokorreko planoa



Plano de situación / Kokapen-planoa

FOTOGRAFÍAS / ARGAZKIAK



INFORMACIÓN / INFORMAZIOA

DATOS PRINCIPALES / DATU NAGUSIAK

Uso principal / Erabilera nagusia..... Equipamental privado / Ekipamendu pribatua  
Superficie de parcela (m2) / Partzelaren azalera (m2)..... -  
Tipología edificatoria / Eraikuntzaren tipologia..... Cementerio / Hilerrria  
Nº de plantas / Solairu-kopurua .....  
Estado de conservación / Kontserbazio-egoera..... Buena / Ona  
Año Construcción - Rehabilitación / Eraikuntza - Birgaikuntza Urtea .....  
Estilo / Estilo.....

FUENTES DE PROTECCIÓN DEL PATRIMONIO / ONDAREA BABESTEKO ITURRIAK

GV - Número de identificación / EJ - Identifikazio zenbakia.....  
GV - Bien Calificado / EJ - Kalifikatutako Ondasuna   
GV - Bien Inventariado / EJ - Inbentariatutako Ondasuna.....   
 Monumento/Monumentua  Conjunto monumental / Monumento multzoa  
GV - Bien propuesto para ser Declarado / EJ - Izendatu dadin proposatutako Ondasuna.....   
GV - Bien propuesto para protección local / EJ - Tokiko babesa eduki dezan proposatutako Ondasuna.....   
GV - Otros bienes / EJ - Bestelako Ondasunak.....

PGOU / HAPO 2001  OTRAS FUENTES

OBSERVACIONES / OHARRAK

ORDENACIÓN / ANTOLAMENDUA

CALIFICACIÓN POR LA CAPV / EAE-KO KALIFIKAZIOA

NIVEL Y GRADO DE PROTECCIÓN / BABESAREN MAILA ETA GRADUA

Nivel 3. Protección Básica / 3. Maila. Oinarrizko Babesa

GRADO DE AFECCIÓN / GAITZ-GRADUA

Elemento completo en su integridad / Elementu gutzia bere osotasunean

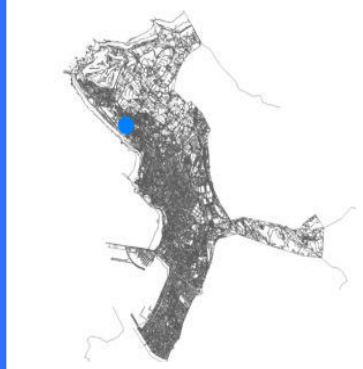
GRADO DE INTERVENCIÓN / ESKU-HARTZE MAILA

1. Restauración conservadora / Zaharberitze kontserbatzailea

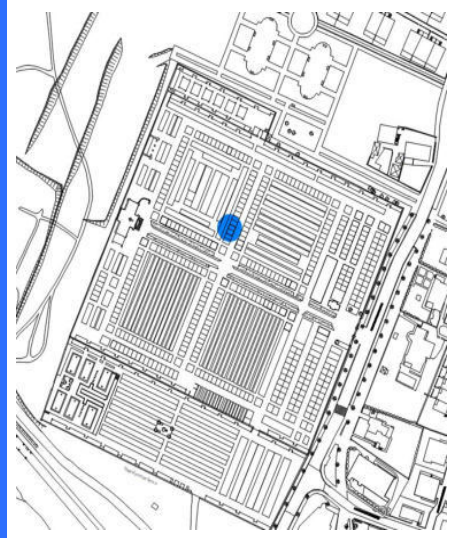
Dirección / Helbidea  
Calle Bostgarrena Kalea, 03A, Manzana  
E12-16

REFERENCIA GENERAL  
ERREFERENTZIA OROKORRA

Polígono / Poligonoa.....016  
Manzana / Etxadia.....01  
Parcela / Partzela.....001




Plano de situación general / Kokapen-orokorreko planoa



Plano de situación / Kokapen-planoa

FOTOGRAFÍAS / ARGAZKIAK



INFORMACIÓN / INFORMAZIOA

DATOS PRINCIPALES / DATU NAGUSIAK

Uso principal / Erabilera nagusia..... Equipamental privado / Ekipamendu pribatua  
Superficie de parcela (m2) / Partzelaren azalera (m2)..... -  
Tipología edificatoria / Eraikuntzaren tipologia..... Cementerio / Hilerría  
Nº de plantas / Solairu-kopurua .....  
Estado de conservación / Kontserbazio-egoera..... Buena / Ona  
Año Construcción - Rehabilitación / Eraikuntza - Birgaikuntza Urtea .....  
Estilo / Estilo.....

FUENTES DE PROTECCIÓN DEL PATRIMONIO / ONDAREA BABESTEKO ITURRIAK

GV - Número de identificación / EJ - Identifikazio zenbakia..... 220-09  
GV - Bien Calificado / EJ - Kalifikatutako Ondasuna   
GV - Bien Inventariado / EJ - Inbentariatutako Ondasuna.....   
 Monumento/Monumentua  Conjunto monumental / Monumento multzoa  
GV - Bien propuesto para ser Declarado / EJ - Izendatu dadin proposatutako Ondasuna.....   
GV - Bien propuesto para protección local / EJ - Tokiko babesa eduki dezan proposatutako Ondasuna.....   
GV - Otros bienes / EJ - Bestelako Ondasunak.....

PGOU / HAPO 2001  OTRAS FUENTES

OBSERVACIONES / OHARRAK

ORDENACIÓN / ANTOLAMENDUA

CALIFICACIÓN POR LA CAPV / EAE-KO KALIFIKAZIOA

NIVEL Y GRADO DE PROTECCIÓN / BABESAREN MAILA ETA GRADUA

Nivel 3. Protección Básica / 3. Maila. Oinarrizko Babesa

GRADO DE AFECCIÓN / GAITZ-GRADUA

Elemento completo en su integridad /Elementu guztia bere osotasunean

GRADO DE INTERVENCIÓN / ESKU-HARTZE MAILA

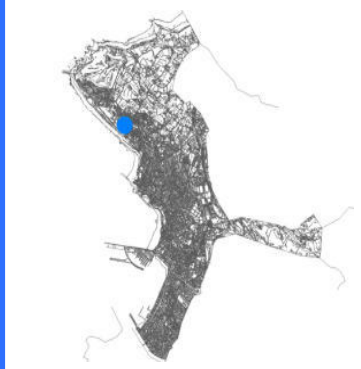
1. Restauración conservadora / Zaharbertitze kontserbatzailea

Dirección / Helbidea

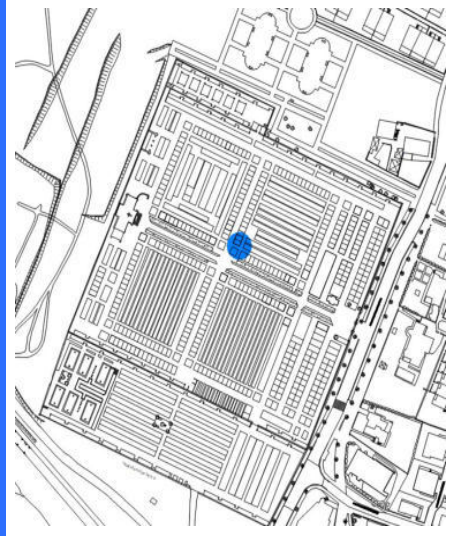
Calle Bostgarrena Kalea, 03A, Manzana E2-6

REFERENCIA GENERAL  
ERREFERENTZIA OROKORRA

Polígono / Poligonoa.....016  
Manzana / Etxadia.....01  
Parcela / Partzela.....001





Plano de situación general / Kokapen-orokorreko planoak



Plano de situación / Kokapen-planoak

FOTOGRAFÍAS / ARGAZKIAK



INFORMACIÓN / INFORMAZIOA

DATOS PRINCIPALES / DATU NAGUSIAK

Uso principal / Erabilera nagusia..... Equipamental privado / Ekipamendu pribatua  
Superficie de parcela (m2) / Partzelaren azalera (m2)..... -  
Tipología edificatoria / Eraikuntzaren tipologia..... Cementerio / Hilerrria  
Nº de plantas / Solairu-kopurua .....  
Estado de conservación / Kontserbazio-egoera..... Buena / Ona  
Año Construcción - Rehabilitación / Eraikuntza - Birgaikuntza Urtea .....  
Estilo / Estilo.....

FUENTES DE PROTECCIÓN DEL PATRIMONIO / ONDAREA BABESTEKO ITURRIAK

GV - Número de identificación / EJ - Identifikazio zenbakia..... 220-10  
GV - Bien Calificado / EJ - Kalifikatutako Ondasuna   
GV - Bien Inventariado / EJ - Inbentariatutako Ondasuna.....   
 Monumento/Monumentua  Conjunto monumental / Monumento multzoa  
GV - Bien propuesto para ser Declarado / EJ - Izendatu dadin proposatutako Ondasuna.....   
GV - Bien propuesto para protección local / EJ - Tokiko babesa eduki dezan proposatutako Ondasuna.....   
GV - Otros bienes / EJ - Bestelako Ondasunak.....

PGOU / HAPO 2001  OTRAS FUENTES

OBSERVACIONES / OHARRAK

ORDENACIÓN / ANTOLAMENDUA

CALIFICACIÓN POR LA CAPV / EAE-KO KALIFIKAZIOA

NIVEL Y GRADO DE PROTECCIÓN / BABESAREN MAILA ETA GRADUA

Nivel 3. Protección Básica / 3. Maila. Oinarrizko Babesa

GRADO DE AFECCIÓN / GAITZ-GRADUA

Elemento completo en su integridad / Elementu gutzia bere osotasunean

GRADO DE INTERVENCIÓN / ESKU-HARTZE MAILA

1. Restauración conservadora / Zaharberitze kontserbatzailea

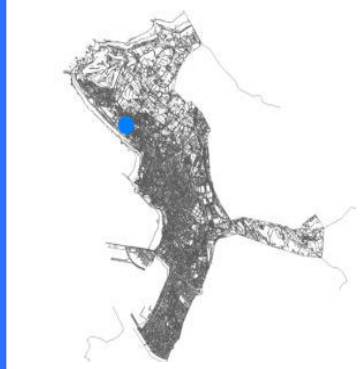




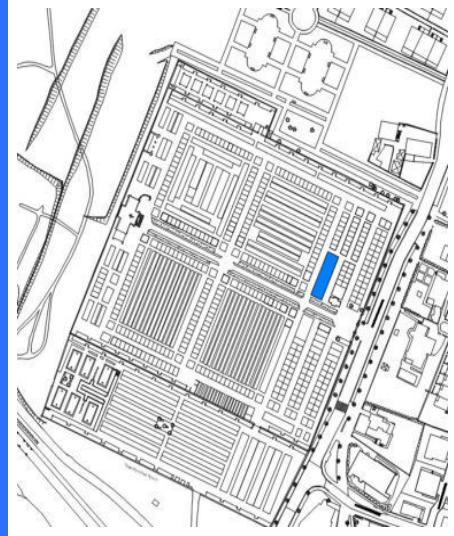
Dirección / Helbidea  
Calle Bostgarrena Kalea, 03A, Manzana G12

REFERENCIA GENERAL  
ERREFERENTZIA OROKORRA

Polígono / Poligonoa.....016  
Manzana / Etxadia.....01  
Parcela / Partzela.....001



Plano de situación general / Kokapen-orokorreko planoak



Plano de situación / Kokapen-planoak

FOTOGRAFÍAS / ARGAZKIAK



INFORMACIÓN / INFORMAZIOA

DATOS PRINCIPALES / DATU NAGUSIAK

Uso principal / Erabilera nagusia..... Equipamental privado / Ekipamendu pribatua  
Superficie de parcela (m2) / Partzelaren azalera (m2)..... -  
Tipología edificatoria / Eraikuntzaren tipologia..... Cementerio / Hilerría  
Nº de plantas / Solairu-kopurua .....  
Estado de conservación / Kontserbazio-egoera..... Buena / Ona  
Año Construcción - Rehabilitación / Eraikuntza - Birgaikuntza Urtea .....  
Estilo / Estilo.....

FUENTES DE PROTECCIÓN DEL PATRIMONIO / ONDAREA BABESTEKO ITURRIAK

GV - Número de identificación / EJ - Identifikazio zenbakia..... 220-03  
GV - Bien Calificado / EJ - Kalifikatutako Ondasuna   
GV - Bien Inventariado / EJ - Inbentariatutako Ondasuna.....   
 Monumento/Monumentua  Conjunto monumental / Monumento multzoa  
GV - Bien propuesto para ser Declarado / EJ - Izendatu dadin proposatutako Ondasuna.....   
GV - Bien propuesto para protección local / EJ - Tokiko babesa eduki dezan proposatutako Ondasuna.....   
GV - Otros bienes / EJ - Bestelako Ondasunak.....

PGOU / HAPO 2001  OTRAS FUENTES

OBSERVACIONES / OHARRAK

ORDENACIÓN / ANTOLAMENDUA

CALIFICACIÓN POR LA CAPV / EAE-KO KALIFIKAZIOA

NIVEL Y GRADO DE PROTECCIÓN / BABESAREN MAILA ETA GRADUA

Nivel 3. Protección Básica / 3. Maila. Oinarrizko Babesa

GRADO DE AFECCIÓN / GAITZ-GRADUA

Elemento completo en su integridad /Elementu guztia bere osotasunean

GRADO DE INTERVENCIÓN / ESKU-HARTZE MAILA

1. Restauración conservadora / Zaharbertitze kontserbatzailea



Dirección / Helbidea

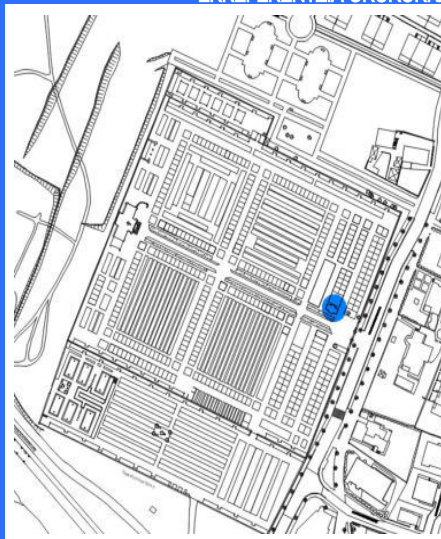
Calle Bostgarrena Kalea, 03A, Manzana G13

REFERENCIA GENERAL  
ERREFERENTZIA OROKORRA

Polígono / Poligonoa.....016  
Manzana / Etxadia.....01  
Parcela / Partzela.....001



Plano de situación general / Kokapen-orokorre planoa



Plano de situación / Kokapen-planoa

FOTOGRAFÍAS / ARGAZKIAK



INFORMACIÓN / INFORMAZIOA

DATOS PRINCIPALES / DATU NAGUSIAK

Uso principal / Erabilera nagusia..... Equipamental privado / Ekipamendu pribatua  
Superficie de parcela (m2) / Partzelaren azalera (m2)..... -  
Tipología edificatoria / Eraikuntzaren tipologia..... Cementerio / Hilerrria  
Nº de plantas / Solairu-kopurua .....  
Estado de conservación / Kontserbazio-egoera..... Buena / Ona  
Año Construcción - Rehabilitación / Eraikuntza - Birgaikuntza Urtea .....  
Estilo / Estilo.....

FUENTES DE PROTECCIÓN DEL PATRIMONIO / ONDAREA BABESTEKO ITURRIAK

GV - Número de identificación / EJ - Identifikazio zenbakia..... 220-02  
GV - Bien Calificado / EJ - Kalifikatutako Ondasuna   
GV - Bien Inventariado / EJ - Inbentariatutako Ondasuna.....   
 Monumento/Monumentua  Conjunto monumental / Monumento multzoa  
GV - Bien propuesto para ser Declarado / EJ - Izendatu dadin proposatutako Ondasuna.....   
GV - Bien propuesto para protección local / EJ - Tokiko babesa eduki dezan proposatutako Ondasuna.....   
GV - Otros bienes / EJ - Bestelako Ondasunak.....

PGOU / HAPO 2001  OTRAS FUENTES

OBSERVACIONES / OHARRAK

ORDENACIÓN / ANTOLAMENDUA

CALIFICACIÓN POR LA CAPV / EAE-KO KALIFIKAZIOA

NIVEL Y GRADO DE PROTECCIÓN / BABESAREN MAILA ETA GRADUA

Nivel 3. Protección Básica / 3. Maila. Oinarrizko Babesa

GRADO DE AFECCIÓN / GAITZ-GRADUA

Elemento completo en su integridad / Elementu gutzia bere osotasunean

GRADO DE INTERVENCIÓN / ESKU-HARTZE MAILA

1. Restauración conservadora / Zaharbertitze kontserbatzailea



Restaurante Ugartena

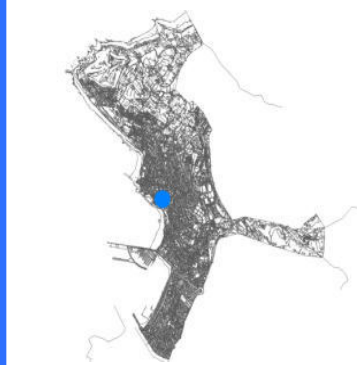
031/05/002

nº de referencia en el Catálogo de Patrimonio del Plan General / Erreferentzia zk. Plan Orokorren Katalogoan

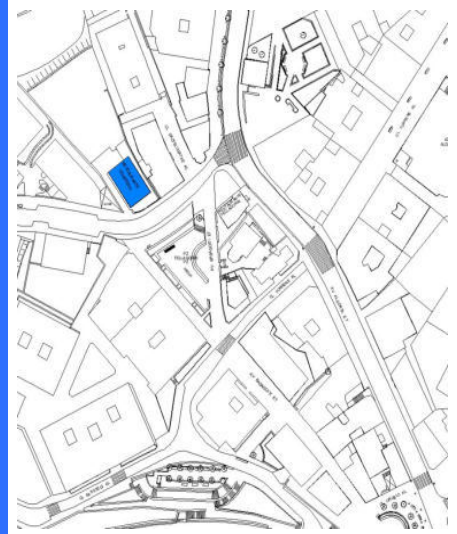
Dirección / Helbidea  
Calle Caridad Kalea, 02

REFERENCIA GENERAL  
ERREFERENTZIA OROKORRA

Polígono / Poligonoa.....031  
Manzana / Etxadia.....05  
Parcela / Partzela.....002



Plano de situación general / Kokapen-orokorreko planoak



Plano de situación / Kokapen-planoak

FOTOGRAFÍAS / ARGAZKIAK



INFORMACIÓN / INFORMAZIOA

DATOS PRINCIPALES / DATU NAGUSIAK

Uso principal / Erabilera nagusia.....Actividades económicas terciarias / Hirugarren Sektoreko Jarduera  
Superficie de parcela (m2) / Partzelaren azalera (m2).....388,19  
Tipología edificatoria / Eraikuntzaren tipologia.....Edificio aislado / Eraikin isolatua  
Nº de plantas / Solairu-kopurua .....B+2  
Estado de conservación / Kontserbazio-egoera.....Buena / Ona  
Año Construcción - Rehabilitación / Eraikuntza - Birgaikuntza Urtea .....1850  
Estilo / Estilo.....

FUENTES DE PROTECCIÓN DEL PATRIMONIO / ONDAREA BABESTEKO ITURRIAK

GV - Número de identificación / EJ - Identifikazio zenbakia.....196  
GV - Bien Calificado / EJ - Kalifikatutako Ondasuna   
GV - Bien Inventariado / EJ - Inbentariatutako Ondasuna   
 Monumento/Monumentua  Conjunto monumental / Monumento multzoa  
GV - Bien propuesto para ser Declarado / EJ - Izendatu dadin proposatutako Ondasuna.....  
GV - Bien propuesto para protección local / EJ - Tokiko babesa eduki dezan proposatutako Ondasuna.....  
GV - Otros bienes / EJ - Bestelako Ondasunak.....

PGOU / HAPO 2001  OTRAS FUENTES

OBSERVACIONES / OHARRAK

Afectada por Actuación de Dotación AD-E08 / AD-E08 Zuzkidura jarduketak eragindakoa

ORDENACIÓN / ANTOLAMENDUA

CALIFICACIÓN POR LA CAPV / EAE-KO KALIFIKAZIOA

NIVEL Y GRADO DE PROTECCIÓN / BABESAREN MAILA ETA GRADUA

Nivel 3. Protección Básica / 3. Maila. Oinarrizko Babesa

GRADO DE AFECCIÓN / GAITZ-GRADUA

Envolvente de edificio en su integridad y estructura de madera / Eraikinaren ingurutzailea bere osotasunean eta zurezko egitura

GRADO DE INTERVENCIÓN / ESKU-HARTZE MAILA

1. Restauración conservadora / Zaharbertitze kontserbatzailea

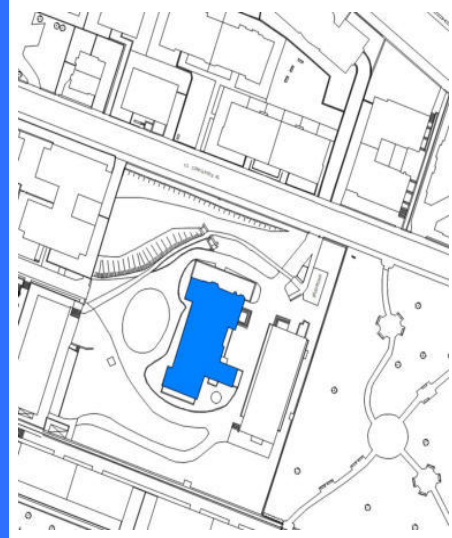
Dirección / Helbidea  
Calle Cervantes Kalea, 04

REFERENCIA GENERAL  
ERREFERENTZIA OROKORRA

Polígono / Poligonoa.....052  
Manzana / Etxadia.....02  
Parcela / Partzela.....001




Plano de situación general / Kokapen-orokorreko planoak



Plano de situación / Kokapen-planoak

FOTOGRAFÍAS / ARGAZKIAK



INFORMACIÓN / INFORMAZIOA

DATOS PRINCIPALES / DATU NAGUSIAK

Uso principal / Erabilera nagusia.....Actividades económicas terciarias / Hirugarren Sektoreko Jarduera  
Superficie de parcela (m2) / Partzelaren azalera (m2).....8.401,28  
Tipología edificatoria / Eraikuntzaren tipologia.....Palacio / Jauregia  
Nº de plantas / Solairu-kopurua .....S+B+2  
Estado de conservación / Kontserbazio-egoera.....Buena / Ona  
Año Construcción - Rehabilitación / Eraikuntza - Birgaikuntza Urtea .....1917  
Estilo / Estilo.....Eklektizismo / Eklektizismoa

FUENTES DE PROTECCIÓN DEL PATRIMONIO / ONDAREA BABESTEKO ITURRIAK

GV - Número de identificación / EJ - Identifikazio zenbakia.....071  
GV - Bien Calificado / EJ - Kalifikatutako Ondasuna   
GV - Bien Inventariado / EJ - Inbentariatutako Ondasuna.....  
 Monumento/Monumentua  Conjunto monumental / Monumento multzoa  
GV - Bien propuesto para ser Declarado / EJ - Izendatu dadin proposatutako Ondasuna.....  
GV - Bien propuesto para protección local / EJ - Tokiko babesa eduki dezan proposatutako Ondasuna.....  
GV - Otros bienes / EJ - Bestelako Ondasunak.....

PGOU / HAPO 2001  OTRAS FUENTES

OBSERVACIONES / OHARRAK

DECRETO 89/2001\_22/05-BOPV N°106\_05-06-2001. CE1 DECRETO 89/2001\_22/05-BOPV N°32\_14-08-2002. CE2 DECRETO 89/2001\_22/05-BOPV N°35\_19-02-2002. CE3 DECRETO 89/2001\_22/05-BOPV N°104\_04-06-2002. Afectada por Actuación de Dotación AD-R31 Zuzkidura iarduketak eraindakoa

ORDENACIÓN / ANTOLAMENDUA

CALIFICACIÓN POR LA CAPV / EAE-KO KALIFIKAZIOA

Conjunto monumental: Area singularizada de Getxo ZONA B/Monumento multzoak: Getxoko eremu berezia B ZONA

NIVEL Y GRADO DE PROTECCIÓN / BABESAREN MAILA ETA GRADUA

Nivel 1. Protección Especial (según Decreto Grado 1. Protección Especial) / 1. Maila. Babes Berezia (Dekretuaren arabera 1. Gradua, Babes Berezia)

GRADO DE AFECCIÓN / GAITZ-GRADUA

Según Decreto / Dekretuaren arabera

GRADO DE INTERVENCIÓN / ESKU-HARTZE MAILA

Según Decreto / Dekretuaren arabera



Gelunealde

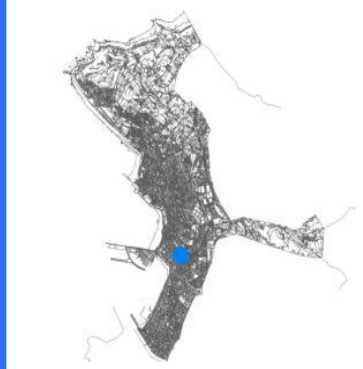
002/58/001

nº de referencia en el Catálogo de Patrimonio del Plan General / Erreferentzia zk. Plan Orokorren Katalogoan

Dirección / Helbidea  
Calle Cristóbal Colón Kalea, 02A

REFERENCIA GENERAL  
ERREFERENTZIA OROKORRA

Polígono / Poligonoa.....002  
Manzana / Etxadia.....58  
Parcela / Partzela.....001



Plano de situación general / Kokapen-orokorreko planoa



Plano de situación / Kokapen-planoa

FOTOGRAFÍAS / ARGAZKIAK



INFORMACIÓN / INFORMAZIOA

DATOS PRINCIPALES / DATU NAGUSIAK

Uso principal / Erabilera nagusia.....Residencial / Bizitegia  
Superficie de parcela (m2) / Partzelaren azalera (m2).....699  
Tipología edificatoria / Eraikuntzaren tipologia.....Casa unifamiliar / familia bakarreko etxe  
Nº de plantas / Solairu-kopurua .....S+B+2  
Estado de conservación / Kontserbazio-egoera.....Buena / Ona  
Año Construcción - Rehabilitación / Eraikuntza - Birgaikuntza Urtea .....1915  
Estilo / Estilo.....Eclepticismo-Neovasco / Ekleptizismo- Euskal estilo berria

FUENTES DE PROTECCIÓN DEL PATRIMONIO / ONDAREA BABESTEKO ITURRIAK

GV - Número de identificación / EJ - Identifikazio zenbakia.....135  
GV - Bien Calificado / EJ - Kalifikatutako Ondasuna   
GV - Bien Inventariado / EJ - Inbentariatutako Ondasuna   
 Monumento/Monumentua  Conjunto monumental / Monumento multzoa  
GV - Bien propuesto para ser Declarado / EJ - Izendatu dadin proposatutako Ondasuna.....  
GV - Bien propuesto para protección local / EJ - Tokiko babesa eduki dezan proposatutako Ondasuna.....  
GV - Otros bienes / EJ - Bestelako Ondasunak.....

PGOU / HAPO 2001  OTRAS FUENTES

OBSERVACIONES / OHARRAK

DECRETO 89/2001\_22/05-BOPV Nº106\_05-06-2001. CE1 DECRETO 89/2001\_22/05-BOPV Nº32\_14-08-2002. CE2 DECRETO 89/2001\_22/05-BOPV Nº35\_19-02-2002. CE3 DECRETO 89/2001\_22/05-BOPV Nº104\_04-06-2002.

ORDENACIÓN / ANTOLAMENDUA

CALIFICACIÓN POR LA CAPV / EAE-KO KALIFIKAZIOA

Conjunto monumental: Area singularizada de Getxo ZONA B/Monumento multzoak: Getxoko eremu berezia B ZONA

NIVEL Y GRADO DE PROTECCIÓN / BABESAREN MAILA ETA GRADUA

Nivel 1. Protección Especial (según Decreto Grado 3. Protección Básica) / 1. Maila. Babes Berezia (Dekretuaren arabera 3. Gradua. Oinarritzko Babesa)

GRADO DE AFECCIÓN / GAITZ-GRADUA

Según Decreto / Dekretuaren arabera

GRADO DE INTERVENCIÓN / ESKU-HARTZE MAILA

Según Decreto / Dekretuaren arabera



Firmado:

30/08/2024 12:45:15 GETXOKO UDALA - AYUNTAMIENTO DE GETXO

A pesar de no constar firmas manuscritas, este documento tiene validez legal. En la Página Web Municipal (http://www.getxo.eus/Oficina de Administración Electrónica), podrá obtener una copia auténtica de este documento en formato digital, mediante el Código Seguro de Verificación que aparece en el margen izquierdo.

Ajuri honek eskuz idatzitako sinadurik ez izanperik ez duen arren, legezko balioa du. Getxoko Udaltzaren web-orrialdean (http://www.getxo.eus/administrazio elektronikoko bulegoa) agiri honen benetako kopia eskuratu ahal duzu formatu digitalaren, ezkerrealdean ageri den egiaztapen-kode segurua erabiliz.

CSV: GET/CSV/2024/21821 vYZ2a07U1u



Chale Doble Múgica

002/55/002

nº de referencia en el Catálogo de Patrimonio del Plan General / Erreferentzia zk. Plan Orokorren Katalogoan

Dirección / Helbidea  
Calle Cristóbal Colón Kalea, 03

REFERENCIA GENERAL  
ERREFERENTZIA OROKORRA

Polígono / Poligonoa.....002  
Manzana / Etxadia.....55  
Parcela / Partzela.....002



Plano de situación general / Kokapen-orokorreko planoa

Plano de situación / Kokapen-planoa

FOTOGRAFÍAS / ARGAZKIAK



INFORMACIÓN / INFORMAZIOA

DATOS PRINCIPALES / DATU NAGUSIAK

Uso principal / Erabilera nagusia.....Residencial / Bizitegia  
Superficie de parcela (m2) / Partzelaren azalera (m2).....666,74  
Tipología edificatoria / Eraikuntzaren tipologia.....Casa unifamiliar / familia bakarrekote etxe  
Nº de plantas / Solairu-kopurua .....S1+S2+B+2  
Estado de conservación / Kontserbazio-egoera.....Buena / Ona  
Año Construcción - Rehabilitación / Eraikuntza - Birgaikuntza Urtea .....1915  
Estilo / Estilo.....Eclepticismo-Neovasco / Ekleptizismo- Euskal estilo berria

FUENTES DE PROTECCIÓN DEL PATRIMONIO / ONDAREA BABESTEKO ITURRIAK

GV - Número de identificación / EJ - Identifikazio zenbakia.....134  
GV - Bien Calificado / EJ - Kalifikatutako Ondasuna   
GV - Bien Inventariado / EJ - Inbentariatutako Ondasuna.....  
 Monumento/Monumentua  Conjunto monumental / Monumento multzoa  
GV - Bien propuesto para ser Declarado / EJ - Izendatu dadin proposatutako Ondasuna.....  
GV - Bien propuesto para protección local / EJ - Tokiko babesa eduki dezan proposatutako Ondasuna.....  
GV - Otros bienes / EJ - Bestelako Ondasunak.....

PGOU / HAPO 2001  OTRAS FUENTES

OBSERVACIONES / OHARRAK

DECRETO 89/2001\_22/05-BOPV N°106\_05-06-2001. CE1 DECRETO 89/2001\_22/05-BOPV N°32\_14-08-2002. CE2 DECRETO 89/2001\_22/05-BOPV N°35\_19-02-2002. CE3 DECRETO 89/2001\_22/05-BOPV N°104\_04-06-2002.

ORDENACIÓN / ANTOLAMENDUA

CALIFICACIÓN POR LA CAPV / EAE-KO KALIFIKAZIOA

Conjunto monumental: Area singularizada de Getxo ZONA B/Monumento multzoak: Getxoko eremu berezia B ZONA

NIVEL Y GRADO DE PROTECCIÓN / BABESAREN MAILA ETA GRADUA

Nivel 1. Protección Especial (según Decreto Grado 3. Protección Básica) / 1. Maila. Babes Berezia (Dekretuaren arabera 3. Gradua. Oinarritzko Babesa)

GRADO DE AFECCIÓN / GAITZ-GRADUA

Según Decreto / Dekretuaren arabera

GRADO DE INTERVENCIÓN / ESKU-HARTZE MAILA

Según Decreto / Dekretuaren arabera



Firmado:

30/08/2024 12:45:15 GETXOKO UDALA - AYUNTAMIENTO DE GETXO

A pesar de no constar firmas manuscritas, este documento tiene validez legal. En la Página Web Municipal (http://www.getxo.eus/Oficina de Administración Electrónica), podrá obtener una copia auténtica de este documento en formato digital, mediante el Código Seguro de Verificación que aparece en el margen izquierdo. A partez ez dagoz idatzitako sinadurik ez duen arren, legezko balioa du. Getxoko Udaltaren web-orrialdean (http://www.getxo.eus/administrazio elektronikoko bulegoa) agiri honen benetakoa kopia eskuratu ahal duzu formatu digitalaren, ezkerrean ageri denegraztapen-kode segurua erabiliz.

CSV: GET/CSV/2024/21821 vYZ2a07U1u

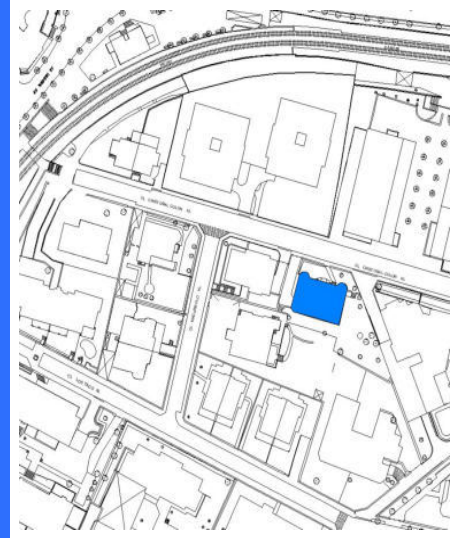
Dirección / Helbidea  
Calle Cristóbal Colón Kalea, 06

REFERENCIA GENERAL  
ERREFERENTZIA OROKORRA

Polígono / Poligonoa.....002  
Manzana / Etxadia.....59  
Parcela / Partzela.....002



Plano de situación general / Kokapen-orokorreko planoa



Plano de situación / Kokapen-planoa

FOTOGRAFÍAS / ARGAZKIAK



INFORMACIÓN / INFORMAZIOA

DATOS PRINCIPALES / DATU NAGUSIAK

Uso principal / Erabilera nagusia.....Residencial / Bizitegia  
Superficie de parcela (m2) / Partzelaren azalera (m2).....872,82  
Tipología edificatoria / Eraikuntzaren tipologia.....Palacio / Jauregia  
Nº de plantas / Solairu-kopurua .....S+B+3  
Estado de conservación / Kontserbazio-egoera.....Buena / Ona  
Año Construcción - Rehabilitación / Eraikuntza - Birgaikuntza Urtea .....1925  
Estilo / Estilo.....

FUENTES DE PROTECCIÓN DEL PATRIMONIO / ONDAREA BABESTEKO ITURRIAK

GV - Número de identificación / EJ - Identifikazio zenbakia.....226  
GV - Bien Calificado / EJ - Kalifikatutako Ondasuna   
GV - Bien Inventariado / EJ - Inbentariatutako Ondasuna   
 Monumento/Monumentua  Conjunto monumental / Monumento multzoa  
GV - Bien propuesto para ser Declarado / EJ - Izendatu dadin proposatutako Ondasuna.....  
GV - Bien propuesto para protección local / EJ - Tokiko babesa eduki dezan proposatutako Ondasuna.....  
GV - Otros bienes / EJ - Bestelako Ondasunak.....

PGOU / HAPO 2001  OTRAS FUENTES

OBSERVACIONES / OHARRAK

DECRETO 89/2001\_22/05-BOPV Nº106\_05-06-2001. CE1 DECRETO 89/2001\_22/05-BOPV Nº32\_14-08-2002. CE2 DECRETO 89/2001\_22/05-BOPV Nº35\_19-02-2002. CE3 DECRETO 89/2001\_22/05-BOPV Nº104\_04-06-2002.

ORDENACIÓN / ANTOLAMENDUA

CALIFICACIÓN POR LA CAPV / EAE-KO KALIFIKAZIOA

Conjunto monumental: Area singularizada de Getxo ZONA B/Monumento multzoak: Getxoko eremu berezia B ZONA

NIVEL Y GRADO DE PROTECCIÓN / BABESAREN MAILA ETA GRADUA

Nivel 1. Protección Especial (según Decreto Grado 3. Protección Básica) / 1. Maila. Babes Berezia (Dekretuaren arabera 3. Gradua. Oinarritzko Babesa)

GRADO DE AFECCIÓN / GAITZ-GRADUA

Según Decreto / Dekretuaren arabera

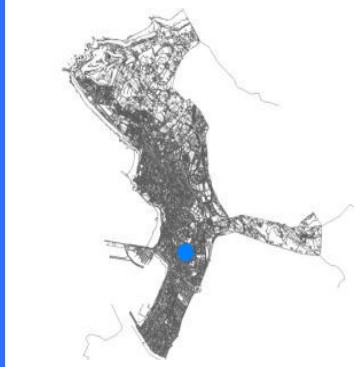
GRADO DE INTERVENCIÓN / ESKU-HARTZE MAILA

Según Decreto / Dekretuaren arabera

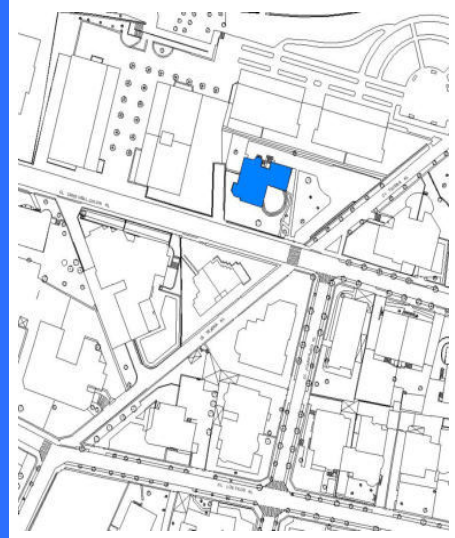
Dirección / Helbidea  
Calle Cristóbal Colón Kalea, 17

REFERENCIA GENERAL  
ERREFERENTZIA OROKORRA

Polígono / Poligonoa.....020  
Manzana / Etxadia.....02  
Parcela / Partzela.....003



Plano de situación general / Kokapen-orokorreko planoak



Plano de situación / Kokapen-planoak

FOTOGRAFÍAS / ARGAZKIAK



INFORMACIÓN / INFORMAZIOA

DATOS PRINCIPALES / DATU NAGUSIAK

Uso principal / Erabilera nagusia.....Residencial / Bizitegia  
Superficie de parcela (m2) / Partzelaren azalera (m2).....1.384,76  
Tipología edificatoria / Eraikuntzaren tipologia.....Palacio / Jauregia  
Nº de plantas / Solairu-kopurua .....S+B+3  
Estado de conservación / Kontserbazio-egoera.....Buena / Ona  
Año Construcción - Rehabilitación / Eraikuntza - Birgaikuntza Urtea .....1915  
Estilo / Estilo.....Regionalista montañes / Menditar erregionalista

FUENTES DE PROTECCIÓN DEL PATRIMONIO / ONDAREA BABESTEKO ITURRIAK

GV - Número de identificación / EJ - Identifikazio zenbakia.....227  
GV - Bien Calificado / EJ - Kalifikatutako Ondasuna   
GV - Bien Inventariado / EJ - Inbentariatutako Ondasuna.....  
 Monumento/Monumentua  Conjunto monumental / Monumento multzoa  
GV - Bien propuesto para ser Declarado / EJ - Izendatu dadin proposatutako Ondasuna.....  
GV - Bien propuesto para protección local / EJ - Tokiko babesa eduki dezan proposatutako Ondasuna.....  
GV - Otros bienes / EJ - Bestelako Ondasunak.....

PGOU / HAPO 2001  OTRAS FUENTES

OBSERVACIONES / OHARRAK

DECRETO 89/2001\_22/05-BOPV N°106\_05-06-2001. CE1 DECRETO 89/2001\_22/05-BOPV N°32\_14-08-2002. CE2 DECRETO 89/2001\_22/05-BOPV N°35\_19-02-2002. CE3 DECRETO 89/2001\_22/05-BOPV N°104\_04-06-2002.

ORDENACIÓN / ANTOLAMENDUA

CALIFICACIÓN POR LA CAPV / EAE-KO KALIFIKAZIOA

Conjunto monumental: Area singularizada de Getxo ZONA B/Monumento multzoak: Getxoko eremu berezia B ZONA

NIVEL Y GRADO DE PROTECCIÓN / BABESAREN MAILA ETA GRADUA

Nivel 1. Protección Especial (según Decreto Grado 3. Protección Básica) / 1. Maila. Babes Berezia (Dekretuaren arabera 3. Gradua. Oinarritzko Babesa)

GRADO DE AFECCIÓN / GAITZ-GRADUA

Según Decreto / Dekretuaren arabera

GRADO DE INTERVENCIÓN / ESKU-HARTZE MAILA

Según Decreto / Dekretuaren arabera





Antigua Casa Urizar

020/03/001

nº de referencia en el Catálogo de Patrimonio del Plan General / Erreferentzia zk. Plan Orokorren Katalogoan

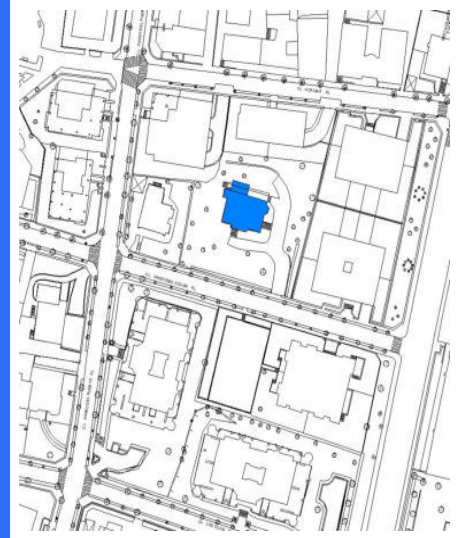
Dirección / Helbidea  
Calle Cristóbal Colón Kalea, 23

REFERENCIA GENERAL  
ERREFERENTZIA OROKORRA

Polígono / Poligonoa.....020  
Manzana / Etxadia.....03  
Parcela / Partzela.....001



Plano de situación general / Kokapen-orokorreko planoak



Plano de situación / Kokapen-planoak

FOTOGRAFÍAS / ARGAZKIAK



INFORMACIÓN / INFORMAZIOA

DATOS PRINCIPALES / DATU NAGUSIAK

Uso principal / Erabilera nagusia.....Residencial / Egoitzakoa  
Superficie de parcela (m2) / Partzelaren azalera (m2).....1.862,78  
Tipología edificatoria / Eraikuntzaren tipologia.....Edificio aislado / Eraikin isolatua  
Nº de plantas / Solairu-kopurua .....S+B+2  
Estado de conservación / Kontserbazio-egoera.....Buena / Ona  
Año Construcción - Rehabilitación / Eraikuntza - Birgaikuntza Urtea .....1915  
Estilo / Estilo.....Eclepticismo-Neovasco / Ekleptizismo- Euskal estilo berria

FUENTES DE PROTECCIÓN DEL PATRIMONIO / ONDAREA BABESTEKO ITURRIAK

GV - Número de identificación / EJ - Identifikazio zenbakia.....136  
GV - Bien Calificado / EJ - Kalifikatutako Ondasuna   
GV - Bien Inventariado / EJ - Inbentariatutako Ondasuna   
 Monumento/Monumentua  Conjunto monumental / Monumento multzoa  
GV - Bien propuesto para ser Declarado / EJ - Izendatu dadin proposatutako Ondasuna.....  
GV - Bien propuesto para protección local / EJ - Tokiko babesa eduki dezan proposatutako Ondasuna.....  
GV - Otros bienes / EJ - Bestelako Ondasunak.....

PGOU / HAPO 2001  OTRAS FUENTES

OBSERVACIONES / OHARRAK

DECRETO 89/2001\_22/05-BOPV Nº106\_05-06-2001. CE1 DECRETO 89/2001\_22/05-BOPV Nº32\_14-08-2002. CE2 DECRETO 89/2001\_22/05-BOPV Nº35\_19-02-2002. CE3 DECRETO 89/2001\_22/05-BOPV Nº104\_04-06-2002.

ORDENACIÓN / ANTOLAMENDUA

CALIFICACIÓN POR LA CAPV / EAE-KO KALIFIKAZIOA

Conjunto monumental: Area singularizada de Getxo ZONA B/Monumento multzoak: Getxoko eremu berezia B ZONA

NIVEL Y GRADO DE PROTECCIÓN / BABESAREN MAILA ETA GRADUA

Nivel 1. Protección Especial (según Decreto Grado 2. Protección Media) / 1. Maila. Babes Berezia (Dekretuaren arabera 2. Gradua. Babes ertaina)

GRADO DE AFECCIÓN / GAITZ-GRADUA

Según Decreto / Dekretuaren arabera

GRADO DE INTERVENCIÓN / ESKU-HARTZE MAILA

Según Decreto / Dekretuaren arabera



Firmado:

30/08/2024 12:45:15 GETXOKO UDALA - AYUNTAMIENTO DE GETXO

A pesar de no constar firmas manuscritas, este documento tiene validez legal. En la Página Web Municipal (http://www.getxo.eus/Oficina de Administración Electrónica), podrá obtener una copia auténtica de este documento en formato digital, mediante el Código Seguro de Verificación que aparece en el margen izquierdo.

Ajuri Honen eskuz idatzitako sinadurik ez izenperik ez duen arren, legezko balioa du. Getxoko Udaltaren web-orrialdean (http://www.getxo.eus/administrazio elektronikoko bulegoa) agiri honen benetako kopia eskuratu ahal duzu formatu digitalan, ezkerrean ageri denegraztapen-kode segurua erabiliz.



Casa de Tomás Allende

014/11/001

nº de referencia en el Catálogo de Patrimonio del Plan General / Erreferentzia zk. Plan Orokorren Katalogoan

Dirección / Helbidea  
Calle Cristóbal Valdés Kalea, 02

REFERENCIA GENERAL  
ERREFERENTZIA OROKORRA

Polígono / Poligonoa.....014  
Manzana / Etxadia.....11  
Parcela / Partzela.....001



Plano de situación general / Kokapen-orokorreko planoa



Plano de situación / Kokapen-planoa

FOTOGRAFÍAS / ARGAZKIAK



INFORMACIÓN / INFORMAZIOA

DATOS PRINCIPALES / DATU NAGUSIAK

Uso principal / Erabilera nagusia.....Residencial / Bizitegia  
Superficie de parcela (m2) / Partzelaren azalera (m2).....1.285,80  
Tipología edificatoria / Eraikuntzaren tipologia.....Bloque lineal / Lerro-bloke mota  
Nº de plantas / Solairu-kopurua .....B+4  
Estado de conservación / Kontserbazio-egoera.....Buena / Ona  
Año Construcción - Rehabilitación / Eraikuntza - Birgaikuntza Urtea .....1928  
Estilo / Estilo.....Eclepticismo-Neovasco / Ekleptizismo- Euskal estilo berria

FUENTES DE PROTECCIÓN DEL PATRIMONIO / ONDAREA BABESTEKO ITURRIAK

GV - Número de identificación / EJ - Identifikazio zenbakia.....038  
GV - Bien Calificado / EJ - Kalifikatutako Ondasuna   
GV - Bien Inventariado / EJ - Inbentariatutako Ondasuna.....  
 Monumento/Monumentua  Conjunto monumental / Monumento multzoa  
GV - Bien propuesto para ser Declarado / EJ - Izendatu dadin proposatutako Ondasuna.....  
GV - Bien propuesto para protección local / EJ - Tokiko babesa eduki dezan proposatutako Ondasuna.....  
GV - Otros bienes / EJ - Bestelako Ondasunak.....

PGOU / HAPO 2001  OTRAS FUENTES

OBSERVACIONES / OHARRAK

DECRETO 89/2001\_22/05-BOPV N°106\_05-06-2001. CE1 DECRETO 89/2001\_22/05-BOPV N°32\_14-08-2002. CE2 DECRETO 89/2001\_22/05-BOPV N°35\_19-02-2002. CE3 DECRETO 89/2001\_22/05-BOPV N°104\_04-06-2002.

ORDENACIÓN / ANTOLAMENDUA

CALIFICACIÓN POR LA CAPV / EAE-KO KALIFIKAZIOA

Conjunto monumental: Area singularizada de Getxo ZONA B/Monumento multzoak: Getxoko eremu berezia B ZONA

NIVEL Y GRADO DE PROTECCIÓN / BABESAREN MAILA ETA GRADUA

Nivel 1. Protección Especial (según Decreto Grado 2. Protección Media) / 1. Maila. Babes Berezia (Dekretuaren arabera 2. Gradua. Babes ertaina)

GRADO DE AFECCIÓN / GAITZ-GRADUA

Según Decreto / Dekretuaren arabera

GRADO DE INTERVENCIÓN / ESKU-HARTZE MAILA

Según Decreto / Dekretuaren arabera



Firmado:

30/08/2024 12:45:15 GETXOKO UDALA - AYUNTAMIENTO DE GETXO

A pesar de no constar firmas manuscritas, este documento tiene validez legal. En la Página Web Municipal (http://www.getxo.eus/Oficina de Administración Electrónica), podrá obtener una copia auténtica de este documento en formato digital, mediante el Código Seguro de Verificación que aparece en el margen izquierdo. Aqiri honek eskuz idatzitako sinadurik ez izanperik ez duen arren, legezko balioa du. Getxoko Udaltaren web-orrialdean (http://www.getxo.eus/administrazio elektronikoko bulegoa) aqiri honen benetako kopia eskuratu ahal duzu formatu digitalaren, ezkerrealdean ageri den egiaztapen-kode segurua erabiliz.

CSV: GET/CSV/2024/21821 vYZ2a07U1u



Calle Cristóbal Valdes Kalea, 05 / Calle Santiago Zabalea Kalea, 03A

014/08/009

nº de referencia en el Catálogo de Patrimonio del Plan General / Erreferentzia zk. Plan Orokorren Katalogoan

Dirección / Helbidea

Calle Cristóbal Valdes Kalea, 05 / Calle Santiago Zabalea Kalea, 03A

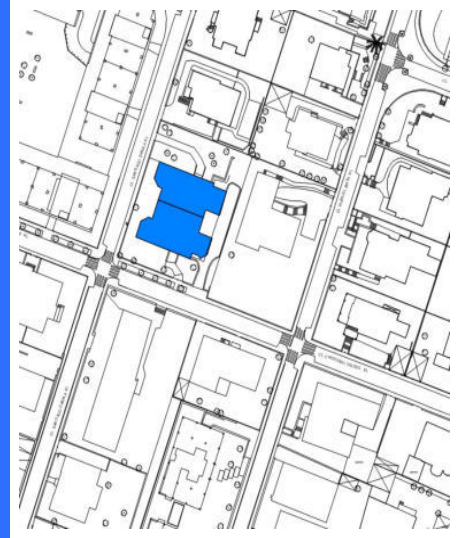
REFERENCIA GENERAL

ERREFERENTZIA OROKORRA

Polígono / Poligonoa.....014  
Manzana / Etxadia.....08  
Parcela / Partzela.....009



Plano de situación general / Kokapen-orokorreko planoak



Plano de situación / Kokapen-planoak

FOTOGRAFÍAS / ARGAZKIAK



INFORMACIÓN / INFORMAZIOA

DATOS PRINCIPALES / DATU NAGUSIAK

Uso principal / Erabilera nagusia.....Residencial / Bizitegia  
Superficie de parcela (m2) / Partzelaren azalera (m2).....1.775,68  
Tipología edificatoria / Eraikuntzaren tipologia.....Bloque abierto / bloke irekia  
Nº de plantas / Solairu-kopurua .....B+3  
Estado de conservación / Kontserbazio-egoera.....Buena / Ona  
Año Construcción - Rehabilitación / Eraikuntza - Birgaikuntza Urtea .....1920  
Estilo / Estilo.....Eclepticismo-Neovasco / Ekleptizismo- Euskal estilo berria

FUENTES DE PROTECCIÓN DEL PATRIMONIO / ONDAREA BABESTEKO ITURRIAK

GV - Número de identificación / EJ - Identifikazio zenbakia.....039  
GV - Bien Calificado / EJ - Kalifikatutako Ondasuna   
GV - Bien Inventariado / EJ - Inbentariatutako Ondasuna   
 Monumento/Monumentua  Conjunto monumental / Monumento multzoa  
GV - Bien propuesto para ser Declarado / EJ - Izendatu dadin proposatutako Ondasuna.....  
GV - Bien propuesto para protección local / EJ - Tokiko babesa eduki dezan proposatutako Ondasuna.....  
GV - Otros bienes / EJ - Bestelako Ondasunak.....

PGOU / HAPO 2001  OTRAS FUENTES

OBSERVACIONES / OHARRAK

DECRETO 89/2001\_22/05-BOPV Nº106\_05-06-2001. CE1 DECRETO 89/2001\_22/05-BOPV Nº32\_14-08-2002. CE2 DECRETO 89/2001\_22/05-BOPV Nº35\_19-02-2002. CE3 DECRETO 89/2001\_22/05-BOPV Nº104\_04-06-2002.

ORDENACIÓN / ANTOLAMENDUA

CALIFICACIÓN POR LA CAPV / EAE-KO KALIFIKAZIOA

Conjunto monumental: Area singularizada de Getxo ZONA B/Monumento multzoak: Getxoko eremu berezia B ZONA

NIVEL Y GRADO DE PROTECCIÓN / BABESAREN MAILA ETA GRADUA

Nivel 1. Protección Especial (según Decreto Grado 3. Protección Básica) / 1. Maila. Babes Berezia (Dekretuaren arabera 3. Gradua. Oinarritzko Babesa)

GRADO DE AFECCIÓN / GAITZ-GRADUA

Según Decreto / Dekretuaren arabera

GRADO DE INTERVENCIÓN / ESKU-HARTZE MAILA

Según Decreto / Dekretuaren arabera

Dirección / Helbidea  
Calle Cristóbal Valdes Kalea, 07

REFERENCIA GENERAL  
ERREFERENTZIA OROKORRA

Polígono / Poligonoa.....014  
Manzana / Etxadia.....10  
Parcela / Partzela.....007



Plano de situación general / Kokapen-orokorreko planoa



Plano de situación / Kokapen-planoa

FOTOGRAFÍAS / ARGAZKIAK



INFORMACIÓN / INFORMAZIOA

DATOS PRINCIPALES / DATU NAGUSIAK

Uso principal / Erabilera nagusia.....Residencial / Bizitegia  
Superficie de parcela (m2) / Partzelaren azalera (m2).....867,46  
Tipología edificatoria / Eraikuntzaren tipologia.....Casa unifamiliar / Familia bakarreko etxe  
Nº de plantas / Solairu-kopurua .....B+2  
Estado de conservación / Kontserbazio-egoera.....Buena / Ona  
Año Construcción - Rehabilitación / Eraikuntza - Birgaikuntza Urtea .....1920  
Estilo / Estilo.....Eclepticismo-Neovasco / Ekleptizismo- Euskal estilo berria

FUENTES DE PROTECCIÓN DEL PATRIMONIO / ONDAREA BABESTEKO ITURRIAK

GV - Número de identificación / EJ - Identifikazio zenbakia.....037  
GV - Bien Calificado / EJ - Kalifikatutako Ondasuna   
GV - Bien Inventariado / EJ - Inbentariatutako Ondasuna.....  
 Monumento/Monumentua  Conjunto monumental / Monumento multzoa  
GV - Bien propuesto para ser Declarado / EJ - Izendatu dadin proposatutako Ondasuna.....  
GV - Bien propuesto para protección local / EJ - Tokiko babesa eduki dezan proposatutako Ondasuna.....  
GV - Otros bienes / EJ - Bestelako Ondasunak.....

PGOU / HAPO 2001  OTRAS FUENTES

OBSERVACIONES / OHARRAK

DECRETO 89/2001\_22/05-BOPV N°106\_05-06-2001. CE1 DECRETO 89/2001\_22/05-BOPV N°32\_14-08-2002. CE2 DECRETO 89/2001\_22/05-BOPV N°35\_19-02-2002. CE3 DECRETO 89/2001\_22/05-BOPV N°104\_04-06-2002.

ORDENACIÓN / ANTOLAMENDUA

CALIFICACIÓN POR LA CAPV / EAE-KO KALIFIKAZIOA

Conjunto monumental: Area singularizada de Getxo ZONA B/Monumento multzoak: Getxoko eremu berezia B ZONA

NIVEL Y GRADO DE PROTECCIÓN / BABESAREN MAILA ETA GRADUA

Nivel 1. Protección Especial (según Decreto Grado 3. Protección Básica) / 1. Maila. Babes Berezia (Dekretuaren arabera 3. Gradua. Oinarritzko Babesa)

GRADO DE AFECCIÓN / GAITZ-GRADUA

Según Decreto / Dekretuaren arabera

GRADO DE INTERVENCIÓN / ESKU-HARTZE MAILA

Según Decreto / Dekretuaren arabera



Calle El Carmen Kalea, 05

002/69/006

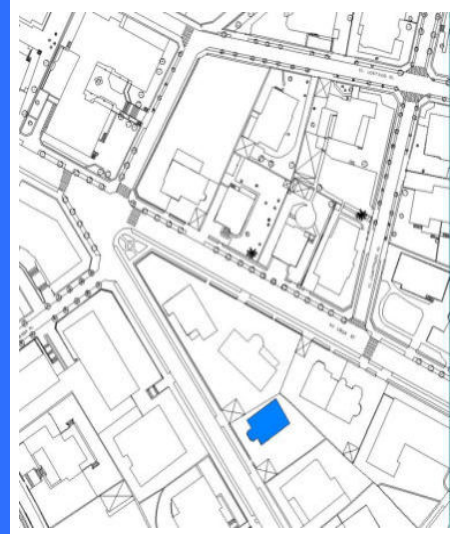
nº de referencia en el Catálogo de Patrimonio del Plan General / Erreferentzia zk. Plan Orokorren Katalogoan

Dirección / Helbidea  
Calle El Carmen Kalea, 05REFERENCIA GENERAL  
ERREFERENTZIA OROKORRA

Polígono / Poligonoa.....002  
 Manzana / Etxadia.....69  
 Parcela / Partzela.....006



Plano de situación general / Kokapen-orokorreko planoa



Plano de situación / Kokapen-planoa

## FOTOGRAFÍAS / ARGAZKIAK



## INFORMACIÓN / INFORMAZIOA

## DATOS PRINCIPALES / DATU NAGUSIAK

Uso principal / Erabilera nagusia.....Residencial / Bizitegia  
 Superficie de parcela (m2) / Partzelaren azalera (m2).....574,84  
 Tipología edificatoria / Eraikuntzaren tipologia.....Edificio aislado / Eraikin isolatua  
 Nº de plantas / Solairu-kopurua .....S+B+2  
 Estado de conservación / Kontserbazio-egoera.....Buena / Ona  
 Año Construcción - Rehabilitación / Eraikuntza - Birgaikuntza Urtea .....1905  
 Estilo / Estilo.....Eclepticismo / Ekleptizismoa

## FUENTES DE PROTECCIÓN DEL PATRIMONIO / ONDAREA BABESTEKO ITURRIAK

GV - Número de identificación / EJ - Identifikazio zenbakia.....132  
 GV - Bien Calificado / EJ - Kalifikatutako Ondasuna   
 GV - Bien Inventariado / EJ - Inbentariatutako Ondasuna   
 Monumento/Monumentua  Conjunto monumental / Monumento multzoa  
 GV - Bien propuesto para ser Declarado / EJ - Izendatu dadin proposatutako Ondasuna.....  
 GV - Bien propuesto para protección local / EJ - Tokiko babesa eduki dezan proposatutako Ondasuna.....  
 GV - Otros bienes / EJ - Bestelako Ondasunak.....

PGOU / HAPO 2001  OTRAS FUENTES 

## OBSERVACIONES / OHARRAK

DECRETO 89/2001\_22/05-BOPV Nº106\_05-06-2001. CE1 DECRETO 89/2001\_22/05-BOPV Nº32\_14-08-2002. CE2 DECRETO 89/2001\_22/05-BOPV Nº35\_19-02-2002. CE3 DECRETO 89/2001\_22/05-BOPV Nº104\_04-06-2002.

## ORDENACIÓN / ANTOLAMENDUA

## CALIFICACIÓN POR LA CAPV / EAE-KO KALIFIKAZIOA

Conjunto monumental: Area singularizada de Getxo ZONA B/Monumento multzoak: Getxoko eremu berezia B ZONA

## NIVEL Y GRADO DE PROTECCIÓN / BABESAREN MAILA ETA GRADUA

Nivel 1. Protección Especial (según Decreto Grado 3. Protección Básica) / 1. Maila. Babes Berezia (Dekretuaren arabera 3. Gradua. Oinarritzko Babesa)

## GRADO DE AFECCIÓN / GAITZ-GRADUA

Según Decreto / Dekretuaren arabera

## GRADO DE INTERVENCIÓN / ESKU-HARTZE MAILA

Según Decreto / Dekretuaren arabera



Calle Enrique Aresti Kalea, 03

002/71/003

nº de referencia en el Catálogo de Patrimonio del Plan General / Erreferentzia zk. Plan Orokorren Katalogoan

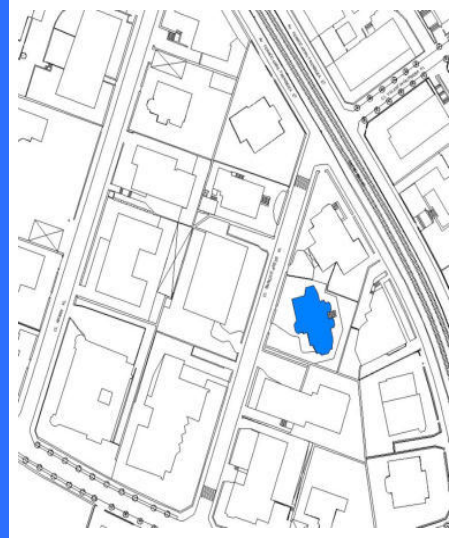
Dirección / Helbidea  
Calle Enrique Aresti Kalea, 03

REFERENCIA GENERAL  
ERREFERENTZIA OROKORRA

Polígono / Poligonoa.....002  
Manzana / Etxadia.....71  
Parcela / Partzela.....003



Plano de situación general / Kokapen-orokorreko planoak



Plano de situación / Kokapen-planoak

FOTOGRAFÍAS / ARGAZKIAK



INFORMACIÓN / INFORMAZIOA

DATOS PRINCIPALES / DATU NAGUSIAK

Uso principal / Erabilera nagusia.....Residencial / Bizitegia  
Superficie de parcela (m2) / Partzelaren azalera (m2).....750,36  
Tipología edificatoria / Eraikuntzaren tipologia.....Edificio aislado / Eraikin isolatua  
Nº de plantas / Solairu-kopurua .....S+B+2  
Estado de conservación / Kontserbazio-egoera.....Buena / Ona  
Año Construcción - Rehabilitación / Eraikuntza - Birgaikuntza Urtea .....1915  
Estilo / Estilo.....Ecléctico / Ekleptizismoa

FUENTES DE PROTECCIÓN DEL PATRIMONIO / ONDAREA BABESTEKO ITURRIAK

GV - Número de identificación / EJ - Identifikazio zenbakia.....115  
GV - Bien Calificado / EJ - Kalifikatutako Ondasuna   
GV - Bien Inventariado / EJ - Inbentariatutako Ondasuna.....  
 Monumento/Monumentua  Conjunto monumental / Monumento multzoa  
GV - Bien propuesto para ser Declarado / EJ - Izendatu dadin proposatutako Ondasuna.....  
GV - Bien propuesto para protección local / EJ - Tokiko babesa eduki dezan proposatutako Ondasuna.....  
GV - Otros bienes / EJ - Bestelako Ondasunak.....

PGOU / HAPO 2001  OTRAS FUENTES

OBSERVACIONES / OHARRAK

DECRETO 89/2001\_22/05-BOPV N°106\_05-06-2001. CE1 DECRETO 89/2001\_22/05-BOPV N°32\_14-08-2002. CE2 DECRETO 89/2001\_22/05-BOPV N°35\_19-02-2002. CE3 DECRETO 89/2001\_22/05-BOPV N°104\_04-06-2002.

ORDENACIÓN / ANTOLAMENDUA

CALIFICACIÓN POR LA CAPV / EAE-KO KALIFIKAZIOA

Conjunto monumental: Area singularizada de Getxo ZONA B/Monumento multzoak: Getxoko eremu berezia B ZONA

NIVEL Y GRADO DE PROTECCIÓN / BABESAREN MAILA ETA GRADUA

Nivel 1. Protección Especial (según Decreto Grado 3. Protección Básica) / 1. Maila. Babes Berezia (Dekretuaren arabera 3. Gradua. Oinarritzko Babesa)

GRADO DE AFECCIÓN / GAITZ-GRADUA

Según Decreto / Dekretuaren arabera

GRADO DE INTERVENCIÓN / ESKU-HARTZE MAILA

Según Decreto / Dekretuaren arabera



Firmado:

30/08/2024 12:45:15 GETXOKO UDALA - AYUNTAMIENTO DE GETXO

A pesar de no constar firmas manuscritas, este documento tiene validez legal. En la Página Web Municipal (http://www.getxo.eus/Oficina de Administración Electrónica), podrá obtener una copia auténtica de este documento en formato digital, mediante el Código Seguro de Verificación que aparece en el margen izquierdo.

Ajuri honek eskuz idatzitako sinadurik ez izanperik ez duen arren, legezko balioa du. Getxoko Udaltaren web-orrialdean (http://www.getxo.eus/administrazio elektronikoko bulegoa) agiri honen benetako kopia eskuratu ahal duzu formatu digitalaren, ezkerrealdean ageri den egiaztapen-kode segurua erabiliz.

CSV: GET/CSV/2024/21821 vYZ2a07U1u



Calle Eretza Kalea, 04

029/02/001

n° de referencia en el Catálogo de Patrimonio del Plan General / Erreferentzia zk. Plan Orokorren Katalogoan

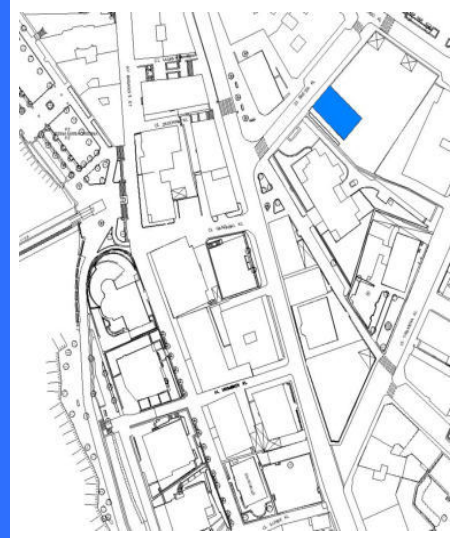
Dirección / Helbidea  
Calle Eretza Kalea, 04

REFERENCIA GENERAL  
ERREFERENTZIA OROKORRA

Polígono / Poligonoa.....029  
Manzana / Etxadia.....02  
Parcela / Partzela.....001



Plano de situación general / Kokapen-orokorreko plano



Plano de situación / Kokapen-planoa

FOTOGRAFÍAS / ARGAZKIAK



INFORMACIÓN / INFORMAZIOA

DATOS PRINCIPALES / DATU NAGUSIAK

Uso principal / Erabilera nagusia.....Residencial / Bizitegia  
Superficie de parcela (m2) / Partzelaren azalera (m2).....320,17  
Tipología edificatoria / Eraikuntzaren tipologia.....Bloque abierto / bloke irekia  
Nº de plantas / Solairu-kopurua .....B+2  
Estado de conservación / Kontserbazio-egoera.....Buena / Ona  
Año Construcción - Rehabilitación / Eraikuntza - Birgaikuntza Urtea .....1850  
Estilo / Estilo.....

FUENTES DE PROTECCIÓN DEL PATRIMONIO / ONDAREA BABESTEKO ITURRIAK

GV - Número de identificación / EJ - Identifikazio zenbakia.....152  
GV - Bien Calificado / EJ - Kalifikatutako Ondasuna   
GV - Bien Inventariado / EJ - Inbentariatutako Ondasuna.....  
 Monumento/Monumentua  Conjunto monumental / Monumento multzoa  
GV - Bien propuesto para ser Declarado / EJ - Izendatu dadin proposatutako Ondasuna.....  
GV - Bien propuesto para protección local / EJ - Tokiko babesa eduki dezan proposatutako Ondasuna.....  
GV - Otros bienes / EJ - Bestelako Ondasunak.....

PGOU / HAPO 2001  OTRAS FUENTES

OBSERVACIONES / OHARRAK

Parcela original afectada por Actuación de Dotación AD-R21 / Aintzineko lurzatia AD-R21  
Zuzkidura Jardueketa eragindakoa

ORDENACIÓN / ANTOLAMENDUA

CALIFICACIÓN POR LA CAPV / EAE-KO KALIFIKAZIOA

NIVEL Y GRADO DE PROTECCIÓN / BABESAREN MAILA ETA GRADUA

Nivel 4. Protección Municipal / 4. Maila. Udal Babesa

GRADO DE AFECCIÓN / GAITZ-GRADUA

Envolvente de edificio en su integridad / Eraikinaren ingurutzailea bere osotasunean

GRADO DE INTERVENCIÓN / ESKU-HARTZE MAILA

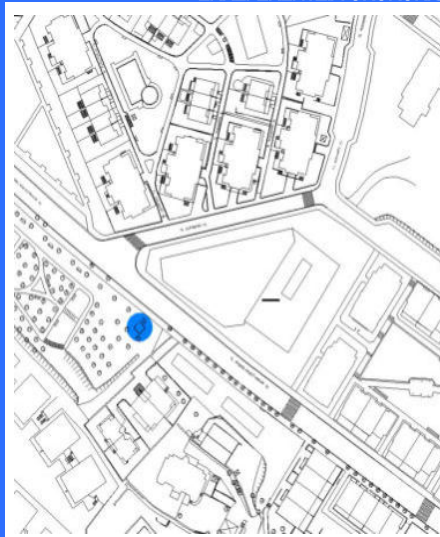
2. Consolidación / Sendotzea - 3. Reforma / Berriztatzea



Dirección / Helbidea  
Calle Gabriel Ramos Uranga Kalea, s/n

REFERENCIA GENERAL  
ERREFERENTZIA OROKORRA

Polígono / Poligonoa.....  
Manzana / Etxadia.....  
Parcela / Partzela.....



Plano de situación general / Kokapen-orokorreko planoak

Plano de situación / Kokapen-planoak

FOTOGRAFÍAS / ARGAZKIAK



INFORMACIÓN / INFORMAZIOA

DATOS PRINCIPALES / DATU NAGUSIAK

Uso principal / Erabilera nagusia.....Infraestructura / Aspiegitura  
Superficie de parcela (m2) / Partzelaren azalera (m2)..... -  
Tipología edificatoria / Eraikuntzaren tipologia.....Patrimonio industrial / Ondare industriala  
Nº de plantas / Solairu-kopurua .....  
Estado de conservación / Kontserbazio-egoera.....Regular / Erdipurdi  
Año Construcción - Rehabilitación / Eraikuntza - Birgaikuntza Urtea ..... 1900  
Estilo / Estilo.....

FUENTES DE PROTECCIÓN DEL PATRIMONIO / ONDAREA BABESTEKO ITURRIAK

GV - Número de identificación / EJ - Identifikazio zenbakia..... 262.4  
GV - Bien Calificado / EJ - Kalifikatutako Ondasuna   
GV - Bien Inventariado / EJ - Inbentariatutako Ondasuna.....   
 Monumento/Monumentua  Conjunto monumental / Monumento multzoa  
GV - Bien propuesto para ser Declarado / EJ - Izendatu dadin proposatutako Ondasuna.....   
GV - Bien propuesto para protección local / EJ - Tokiko babesa eduki dezan proposatutako Ondasuna.....   
GV - Otros bienes / EJ - Bestelako Ondasunak.....

PGOU / HAPO 2001  OTRAS FUENTES

OBSERVACIONES / OHARRAK

DECRETO 69/2022\_31/05-BOPV N°102\_24-06-2022

ORDENACIÓN / ANTOLAMENDUA

CALIFICACIÓN POR LA CAPV / EAE-KO KALIFIKAZIOA

Conjunto monumental / Monumento multzoa

NIVEL Y GRADO DE PROTECCIÓN / BABESAREN MAILA ETA GRADUA

Nivel 1. Protección Especial / 1. Maila. Babes Berezia

GRADO DE AFECCIÓN / GAITZ-GRADUA

Según Decreto / Dekretuaren arabera

GRADO DE INTERVENCIÓN / ESKU-HARTZE MAILA

Según Decreto / Dekretuaren arabera





Calle Gazteluzarra Kalea, 10

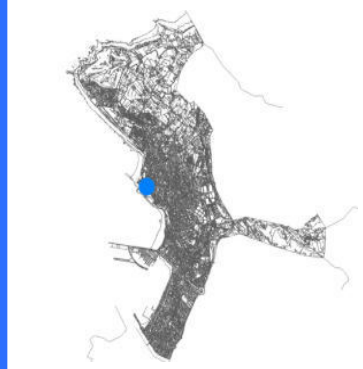
036/02/002

nº de referencia en el Catálogo de Patrimonio del Plan General / Erreferentzia zk. Plan Orokorren Katalogoan

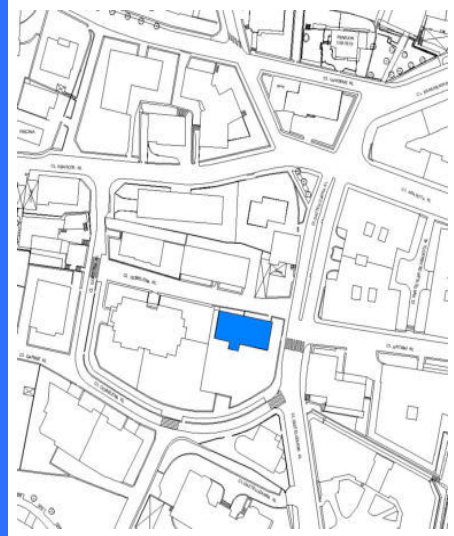
Dirección / Helbidea  
Calle Gazteluzarra Kalea, 10

REFERENCIA GENERAL  
ERREFERENTZIA OROKORRA

Polígono / Poligonoa.....036  
Manzana / Etxadia.....02  
Parcela / Partzela.....002



Plano de situación general / Kokapen-orokorreko plano



Plano de situación / Kokapen-planoa

FOTOGRAFÍAS / ARGAZKIAK



INFORMACIÓN / INFORMAZIOA

DATOS PRINCIPALES / DATU NAGUSIAK

Uso principal / Erabilera nagusia.....Residencial / Bizitegia  
Superficie de parcela (m2) / Partzelaren azalera (m2).....634,41  
Tipología edificatoria / Eraikuntzaren tipologia.....Casa / Etxea  
Nº de plantas / Solairu-kopurua .....S+B+2  
Estado de conservación / Kontserbazio-egoera.....Buena / Ona  
Año Construcción - Rehabilitación / Eraikuntza - Birgaikuntza Urtea .....1930  
Estilo / Estilo.....Racionalista / Arrazionalista

FUENTES DE PROTECCIÓN DEL PATRIMONIO / ONDAREA BABESTEKO ITURRIAK

GV - Número de identificación / EJ - Identifikazio zenbakia.....235  
GV - Bien Calificado / EJ - Kalifikatutako Ondasuna   
GV - Bien Inventariado / EJ - Inbentariatutako Ondasuna.....  
 Monumento/Monumentua  Conjunto monumental / Monumento multzoa  
GV - Bien propuesto para ser Declarado / EJ - Izendatu dadin proposatutako Ondasuna.....  
GV - Bien propuesto para protección local / EJ - Tokiko babesa eduki dezan proposatutako Ondasuna.....  
GV - Otros bienes / EJ - Bestelako Ondasunak.....

PGOU / HAPO 2001  OTRAS FUENTES

OBSERVACIONES / OHARRAK

ORDENACIÓN / ANTOLAMENDUA

CALIFICACIÓN POR LA CAPV / EAE-KO KALIFIKAZIOA

NIVEL Y GRADO DE PROTECCIÓN / BABESAREN MAILA ETA GRADUA

Nivel 4. Protección Municipal / 4. Maila. Udal Babesa

GRADO DE AFECCIÓN / GAITZ-GRADUA

Fachadas / Fatxadak

GRADO DE INTERVENCIÓN / ESKU-HARTZE MAILA

2. Consolidación / Sendotzea - 3. Reforma / Berritatzeta



Cooperativa "El Hogar Obrero de Getxo"

015/17-18-21  
-23/001-020

nº de referencia en el Catálogo de Patrimonio del Plan General / Erreferentzia zk. Plan Orokorren Katalogoan

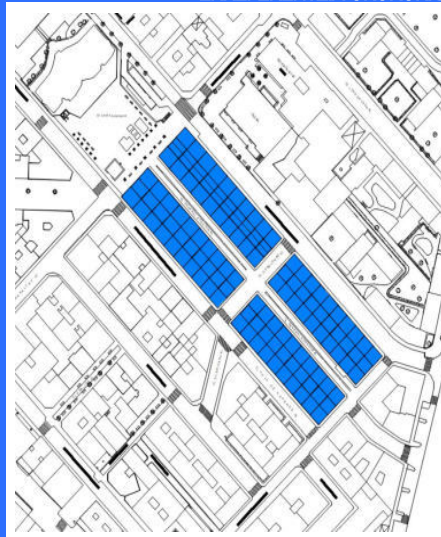
Dirección / Helbidea

Calle General Echagúe Kalea, 1-40/ Calle  
Caja de Ahorros Kalea, 5-43 / Calle  
Ezequiel Aguirre Kalea, 8-46

REFERENCIA GENERAL

ERREFERENTZIA OROKORRA

Polígono / Poligonoa.....015  
Manzana / Etxadia..... 17-18-21-23  
Parcela / Partzela.....001-020



Plano de situación general / Kokapen-orokorreko planoa

Plano de situación / Kokapen-planoa

FOTOGRAFÍAS / ARGAZKIAK



INFORMACIÓN / INFORMAZIOA

DATOS PRINCIPALES / DATU NAGUSIAK

Uso principal / Erabilera nagusia.....Residencial / Bizitegia  
Superficie de parcela (m2) / Partzelaren azalera (m2).....5.623,48  
Tipología edificatoria / Eraikuntzaren tipologia.....Bloque lineal / Lerro-bloke mota  
Nº de plantas / Solairu-kopurua .....B+1  
Estado de conservación / Kontserbazio-egoera.....Buena / Ona  
Año Construcción - Rehabilitación / Eraikuntza - Birgaikuntza Urtea .....1926  
Estilo / Estilo.....

FUENTES DE PROTECCIÓN DEL PATRIMONIO / ONDAREA BABESTEKO ITURRIAK

GV - Número de identificación / EJ - Identifikazio zenbakia.....035  
GV - Bien Calificado / EJ - Kalifikatutako Ondasuna   
GV - Bien Inventariado / EJ - Inbentariatutako Ondasuna.....  
 Monumento/Monumentua  Conjunto monumental / Monumento multzoa  
GV - Bien propuesto para ser Declarado / EJ - Izendatu dadin proposatutako Ondasuna.....  
GV - Bien propuesto para protección local / EJ - Tokiko babesa eduki dezan proposatutako Ondasuna.....  
GV - Otros bienes / EJ - Bestelako Ondasunak.....

PGOU / HAPO 2001  OTRAS FUENTES

OBSERVACIONES / OHARRAK

Queda protegido solamente las envolventes de edificios, cierres y urbanización interior del conjunto; quedan fuera de ordenación todos los añadidos degradantes de los patios interiores

ORDENACIÓN / ANTOLAMENDUA

CALIFICACIÓN POR LA CAPV / EAE-KO KALIFIKAZIOA

NIVEL Y GRADO DE PROTECCIÓN / BABESAREN MAILA ETA GRADUA

Nivel 3. Protección Básica / 3. Maila. Oinarrizko Babesa

GRADO DE AFECCIÓN / GAITZ-GRADUA

Conjunto completo en su integridad / Eremua bere osotasunean

GRADO DE INTERVENCIÓN / ESKU-HARTZE MAILA

1. Restauración conservadora / Zaharbertitze kontserbatzailea



Calle Gobela Kalea, 19

068/09/006

nº de referencia en el Catálogo de Patrimonio del Plan General / Erreferentzia zk. Plan Orokorren Katalogoan

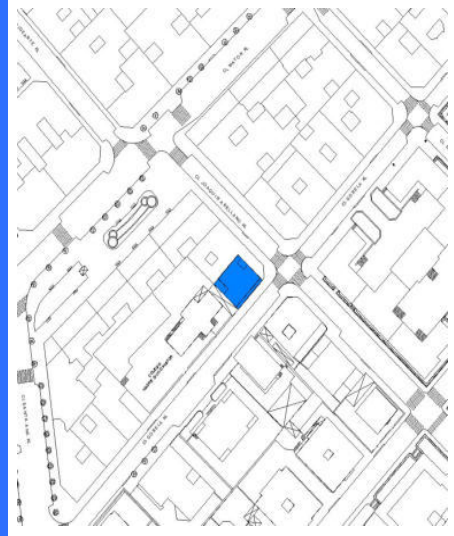
Dirección / Helbidea  
Calle Gobela Kalea, 19

REFERENCIA GENERAL  
ERREFERENTZIA OROKORRA

Polígono / Poligonoa.....068  
Manzana / Etxadia.....09  
Parcela / Partzela.....006



Plano de situación general / Kokapen-orokorreko plano



Plano de situación / Kokapen-planoa

FOTOGRAFÍAS / ARGAZKIAK



INFORMACIÓN / INFORMAZIOA

DATOS PRINCIPALES / DATU NAGUSIAK

Uso principal / Erabilera nagusia.....Residencial / Bizitegia  
Superficie de parcela (m2) / Partzelaren azalera (m2).....170,49  
Tipología edificatoria / Eraikuntzaren tipologia.....Bloque lineal / Lerro-bloke mota  
Nº de plantas / Solairu-kopurua .....S+B+4  
Estado de conservación / Kontserbazio-egoera.....Buena / Ona  
Año Construcción - Rehabilitación / Eraikuntza - Birgaikuntza Urtea .....1925  
Estilo / Estilo.....Neo-barroco / Barroko berria

FUENTES DE PROTECCIÓN DEL PATRIMONIO / ONDAREA BABESTEKO ITURRIAK

GV - Número de identificación / EJ - Identifikazio zenbakia.....374  
GV - Bien Calificado / EJ - Kalifikatutako Ondasuna   
GV - Bien Inventariado / EJ - Inbentariatutako Ondasuna.....  
 Monumento/Monumentua  Conjunto monumental / Monumento multzoa  
GV - Bien propuesto para ser Declarado / EJ - Izendatu dadin proposatutako Ondasuna.....  
GV - Bien propuesto para protección local / EJ - Tokiko babesa eduki dezan proposatutako Ondasuna.....  
GV - Otros bienes / EJ - Bestelako Ondasunak.....

PGOU / HAPO 2001  OTRAS FUENTES

OBSERVACIONES / OHARRAK

Empty box for observations.

ORDENACIÓN / ANTOLAMENDUA

CALIFICACIÓN POR LA CAPV / EAE-KO KALIFIKAZIOA

Empty box for CAPV/EAE classification.

NIVEL Y GRADO DE PROTECCIÓN / BABESAREN MAILA ETA GRADUA

Nivel 4. Protección Municipal / 4. Maila. Udal Babesa

GRADO DE AFECCIÓN / GAITZ-GRADUA

Fachada principal / Fatxada nagusia

GRADO DE INTERVENCIÓN / ESKU-HARTZE MAILA

2. Consolidación / Sendotzea - 3. Reforma / Berriztatzea



Calle Goierri Kalea, 03

004/03/003

nº de referencia en el Catálogo de Patrimonio del Plan General / Erreferentzia zk. Plan Orokorren Katalogoan

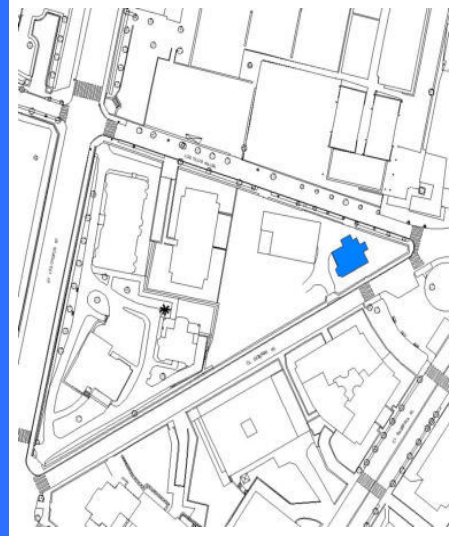
Dirección / Helbidea  
Calle Goierri Kalea, 03

REFERENCIA GENERAL  
ERREFERENTZIA OROKORRA

Polígono / Poligonoa.....004  
Manzana / Etxadia.....03  
Parcela / Partzela.....003



Plano de situación general / Kokapen-orokorreko plano



Plano de situación / Kokapen-plano

FOTOGRAFÍAS / ARGAZKIAK



INFORMACIÓN / INFORMAZIOA

DATOS PRINCIPALES / DATU NAGUSIAK

Uso principal / Erabilera nagusia.....Residencial / Bizitegia  
Superficie de parcela (m2) / Partzelaren azalera (m2).....425,65  
Tipología edificatoria / Eraikuntzaren tipologia.....Casa unifamiliar / Familia bakarreko etxe  
Nº de plantas / Solairu-kopurua .....B+1  
Estado de conservación / Kontserbazio-egoera.....Buena / Ona  
Año Construcción - Rehabilitación / Eraikuntza - Birgaikuntza Urtea .....1920  
Estilo / Estilo.....Neovasco / "neovasco"

FUENTES DE PROTECCIÓN DEL PATRIMONIO / ONDAREA BABESTEKO ITURRIAK

GV - Número de identificación / EJ - Identifikazio zenbakia.....  
GV - Bien Calificado / EJ - Kalifikatutako Ondasuna   
GV - Bien Inventariado / EJ - Inbentariatutako Ondasuna.....  
 Monumento/Monumentua  Conjunto monumental / Monumento multzoa  
GV - Bien propuesto para ser Declarado / EJ - Izendatu dadin proposatutako Ondasuna.....  
GV - Bien propuesto para protección local / EJ - Tokiko babesa eduki dezan proposatutako Ondasuna.....  
GV - Otros bienes / EJ - Bestelako Ondasunak.....

PGOU / HAPO 2001  OTRAS FUENTES

OBSERVACIONES / OHARRAK

ORDENACIÓN / ANTOLAMENDUA

CALIFICACIÓN POR LA CAPV / EAE-KO KALIFIKAZIOA

NIVEL Y GRADO DE PROTECCIÓN / BABESAREN MAILA ETA GRADUA

Nivel 4. Protección Municipal / 4. Maila. Udal Babesa

GRADO DE AFECCIÓN / GAITZ-GRADUA

Envolvente de edificio en su integridad / Eraikinaren ingurutzailea bere osotasunean

GRADO DE INTERVENCIÓN / ESKU-HARTZE MAILA

2. Consolidación / Sendotzea - 3. Reforma / Berrizatzea



Firmado:

30/08/2024 12:45:15 GETXOKO UDALA - AYUNTAMIENTO DE GETXO



Antiguo Colegio San Agustín

070/05/006

nº de referencia en el Catálogo de Patrimonio del Plan General / Erreferentzia zk. Plan Orokorren Katalogoan

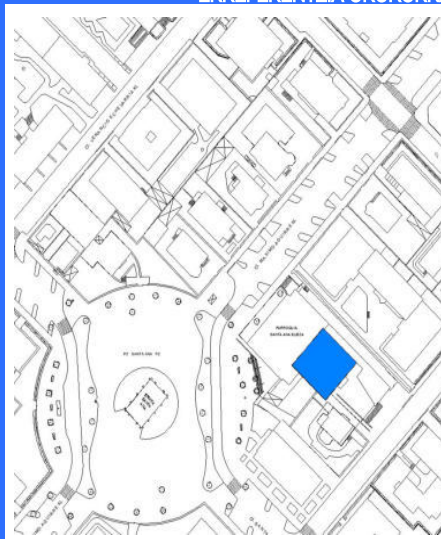
Dirección / Helbidea  
Calle Ibaibide Kalea, 13

REFERENCIA GENERAL  
ERREFERENTZIA OROKORRA

Polígono / Poligonoa.....070  
Manzana / Etxadia.....05  
Parcela / Partzela.....006



Plano de situación general / Kokapen-orokorreko planoa



Plano de situación / Kokapen-planoa

FOTOGRAFÍAS / ARGAZKIAK



INFORMACIÓN / INFORMAZIOA

DATOS PRINCIPALES / DATU NAGUSIAK

Uso principal / Erabilera nagusia..... Equipamental privado / Ekipamendu pribatua  
Superficie de parcela (m2) / Partzelaren azalera (m2)..... 1.876,08  
Tipología edificatoria / Eraikuntzaren tipologia..... Edificio equipamental / Ekipamendurako eraikina  
Nº de plantas / Solairu-kopurua ..... S+B+2  
Estado de conservación / Kontserbazio-egoera..... Buena / Ona  
Año Construcción - Rehabilitación / Eraikuntza - Birgaikuntza Urtea ..... 1900  
Estilo / Estilo.....

FUENTES DE PROTECCIÓN DEL PATRIMONIO / ONDAREA BABESTEKO ITURRIAK

GV - Número de identificación / EJ - Identifikazio zenbakia.....003  
GV - Bien Calificado / EJ - Kalifikatutako Ondasuna   
GV - Bien Inventariado / EJ - Inbentariatutako Ondasuna.....   
 Monumento/Monumentua  Conjunto monumental / Monumento multzoa  
GV - Bien propuesto para ser Declarado / EJ - Izendatu dadin proposatutako Ondasuna.....   
GV - Bien propuesto para protección local / EJ - Tokiko babesa eduki dezan proposatutako Ondasuna.....   
GV - Otros bienes / EJ - Bestelako Ondasunak.....

PGOU / HAPO 2001  OTRAS FUENTES

OBSERVACIONES / OHARRAK

La protección se refiere al edificio original. Queda exenta su ampliación mediante anexos / Babesa jatorrizko eraikinean ezarriko da. Horren eranskinen bidez egindako gehikuntzak babesetik kanpo geratuko dira.

ORDENACIÓN / ANTOLAMENDUA

CALIFICACIÓN POR LA CAPV / EAE-KO KALIFIKAZIOA

NIVEL Y GRADO DE PROTECCIÓN / BABESAREN MAILA ETA GRADUA

Nivel 4. Protección Municipal / 4. Maila. Udal Babesa

GRADO DE AFECCIÓN / GAITZ-GRADUA

Envolvente de edificio en su integridad / Eraikinaren ingurutzalea bere osotasunean

GRADO DE INTERVENCIÓN / ESKU-HARTZE MAILA

2. Consolidación / Sendotzea - 3. Reforma / Berriztatzea



Calle Ibaiondo Kalea, 02, 04

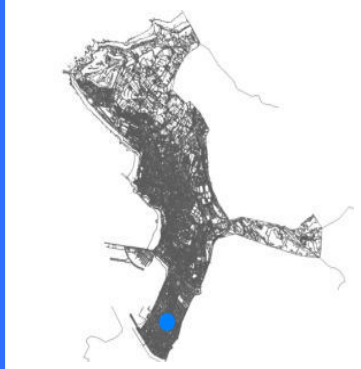
015/19/001-002

nº de referencia en el Catálogo de Patrimonio del Plan General / Erreferentzia zk. Plan Orokorren Katalogoan

Dirección / Helbidea  
Calle Ibaiondo Kalea, 02, 04

REFERENCIA GENERAL  
ERREFERENTZIA OROKORRA

Polígono / Poligonoa.....015  
Manzana / Etxadia.....19  
Parcela / Partzela.....001-002



Plano de situación general / Kokapen-orokorreko plano



Plano de situación / Kokapen-plano

FOTOGRAFÍAS / ARGAZKIAK



INFORMACIÓN / INFORMAZIOA

DATOS PRINCIPALES / DATU NAGUSIAK

Uso principal / Erabilera nagusia.....Residencial / Bizitegia  
Superficie de parcela (m2) / Partzelaren azalera (m2).....436,47  
Tipología edificatoria / Eraikuntzaren tipologia.....Bloque lineal / Lerro-bloke mota  
Nº de plantas / Solairu-kopurua .....S+B+4  
Estado de conservación / Kontserbazio-egoera.....Buena / Ona  
Año Construcción - Rehabilitación / Eraikuntza - Birgaikuntza Urtea .....1928  
Estilo / Estilo.....

FUENTES DE PROTECCIÓN DEL PATRIMONIO / ONDAREA BABESTEKO ITURRIAK

GV - Número de identificación / EJ - Identifikazio zenbakia.....399  
GV - Bien Calificado / EJ - Kalifikatutako Ondasuna   
GV - Bien Inventariado / EJ - Inbentariatutako Ondasuna.....  
 Monumento/Monumentua  Conjunto monumental / Monumento multzoa  
GV - Bien propuesto para ser Declarado / EJ - Izendatu dadin proposatutako Ondasuna.....  
GV - Bien propuesto para protección local / EJ - Tokiko babesa eduki dezan proposatutako Ondasuna.....  
GV - Otros bienes / EJ - Bestelako Ondasunak.....

PGOU / HAPO 2001  OTRAS FUENTES

OBSERVACIONES / OHARRAK

ORDENACIÓN / ANTOLAMENDUA

CALIFICACIÓN POR LA CAPV / EAE-KO KALIFIKAZIOA

NIVEL Y GRADO DE PROTECCIÓN / BABESAREN MAILA ETA GRADUA

Nivel 4. Protección Municipal / 4. Maila. Udal Babesa

GRADO DE AFECCIÓN / GAITZ-GRADUA

Envolvente de edificio en su integridad / Eraikinaren ingurutzailea bere osotasunean

GRADO DE INTERVENCIÓN / ESKU-HARTZE MAILA

2. Consolidación / Sendotzea - 3. Reforma / Berriztatzea



Firmado:

30/08/2024 12:45:15 GETXOKO UDALA - AYUNTAMIENTO DE GETXO

A pesar de no constar firmas manuscritas, este documento tiene validez legal. En la Página Web Municipal (http://www.getxo.eus/Oficina de Administración Electrónica), podrá obtener una copia auténtica de este documento en formato digital, mediante el Código Seguro de Verificación que aparece en el margen izquierdo.

Ajiri honek eskuz idatzitako sinadurik ez izan arren, legezko balioa du. Getxoko Udaltaren web-orrialdean (http://www.getxo.eus/administrazio elektronikoko bulegoa) agiri honen benetako kopia eskuratu ahal duzu formatu digitalan, ezkerrean ageri den egiaztapen-kode segurua erabiliz.

CSV: GET/CSV/2024/21821 vYZ2a07U1u



Calle Ibaiondo Kalea, 13

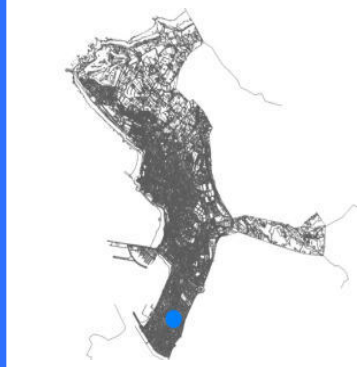
015/16/012

nº de referencia en el Catálogo de Patrimonio del Plan General / Erreferentzia zk. Plan Orokorren Katalogoan

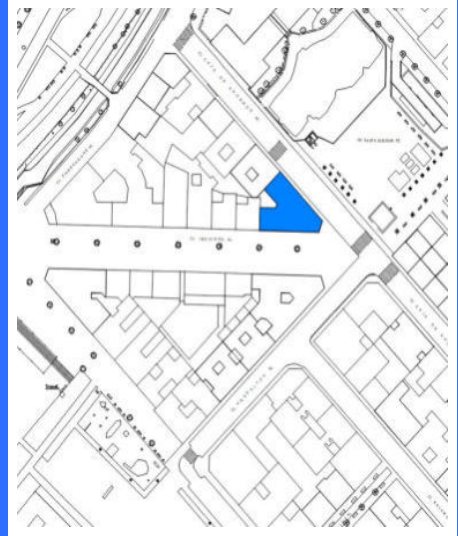
Dirección / Helbidea  
Calle Ibaiondo Kalea, 13

REFERENCIA GENERAL  
ERREFERENTZIA OROKORRA

Polígono / Poligonoa.....015  
Manzana / Etxadia.....16  
Parcela / Partzela.....012



Plano de situación general / Kokapen-orokorreko plano



Plano de situación / Kokapen-planoa

FOTOGRAFÍAS / ARGAZKIAK



INFORMACIÓN / INFORMAZIOA

DATOS PRINCIPALES / DATU NAGUSIAK

Uso principal / Erabilera nagusia.....Residencial / Bizitegia  
Superficie de parcela (m2) / Partzelaren azalera (m2).....309,61  
Tipología edificatoria / Eraikuntzaren tipologia.....Bloque lineal / Lerro-bloke mota  
Nº de plantas / Solairu-kopurua .....B+3  
Estado de conservación / Kontserbazio-egoera.....Buena / Ona  
Año Construcción - Rehabilitación / Eraikuntza - Birgaikuntza Urtea .....1915  
Estilo / Estilo.....Nevasco / Euskal estilo berria

FUENTES DE PROTECCIÓN DEL PATRIMONIO / ONDAREA BABESTEKO ITURRIAK

GV - Número de identificación / EJ - Identifikazio zenbakia.....398  
GV - Bien Calificado / EJ - Kalifikatutako Ondasuna   
GV - Bien Inventariado / EJ - Inbentariatutako Ondasuna.....  
 Monumento/Monumentua  Conjunto monumental / Monumento multzoa  
GV - Bien propuesto para ser Declarado / EJ - Izendatu dadin proposatutako Ondasuna.....  
GV - Bien propuesto para protección local / EJ - Tokiko babesa eduki dezan proposatutako Ondasuna.....  
GV - Otros bienes / EJ - Bestelako Ondasunak.....

PGOU / HAPO 2001  OTRAS FUENTES

OBSERVACIONES / OHARRAK

ORDENACIÓN / ANTOLAMENDUA

CALIFICACIÓN POR LA CAPV / EAE-KO KALIFIKAZIOA

NIVEL Y GRADO DE PROTECCIÓN / BABESAREN MAILA ETA GRADUA

Nivel 4. Protección Municipal / 4. Maila. Udal Babesa

GRADO DE AFECCIÓN / GAITZ-GRADUA

Envolvente de edificio en su integridad / Eraikinaren ingurutzailea bere osotasunean

GRADO DE INTERVENCIÓN / ESKU-HARTZE MAILA

2. Consolidación / Sendotzea - 3. Reforma / Berritatzeta



Calle Jaime Morera Kalea, 01A

041/01/002

nº de referencia en el Catálogo de Patrimonio del Plan General / Erreferentzia zk. Plan Orokorren Katalogoan

Dirección / Helbidea  
Calle Jaime Morera Kalea, 01A

REFERENCIA GENERAL  
ERREFERENTZIA OROKORRA

Polígono / Poligonoa.....041  
Manzana / Etxadia.....01  
Parcela / Partzela.....002



Plano de situación general / Kokapen-orokorreko plano



Plano de situación / Kokapen-plano

FOTOGRAFÍAS / ARGAZKIAK



INFORMACIÓN / INFORMAZIOA

DATOS PRINCIPALES / DATU NAGUSIAK

Uso principal / Erabilera nagusia.....Residencial / Bizitegia  
Superficie de parcela (m2) / Partzelaren azalera (m2).....984,67  
Tipología edificatoria / Eraikuntzaren tipologia.....Vivienda aislada / Familia bakarreko  
Nº de plantas / Solairu-kopurua .....S+B+3  
Estado de conservación / Kontserbazio-egoera.....Buena / Ona  
Año Construcción - Rehabilitación / Eraikuntza - Birgaikuntza Urtea .....1900  
Estilo / Estilo.....Modernista / Modernista

FUENTES DE PROTECCIÓN DEL PATRIMONIO / ONDAREA BABESTEKO ITURRIAK

GV - Número de identificación / EJ - Identifikazio zenbakia.....209  
GV - Bien Calificado / EJ - Kalifikatutako Ondasuna   
GV - Bien Inventariado / EJ - Inbentariatutako Ondasuna.....  
 Monumento/Monumentua  Conjunto monumental / Monumento multzoa  
GV - Bien propuesto para ser Declarado / EJ - Izendatu dadin proposatutako Ondasuna.....  
GV - Bien propuesto para protección local / EJ - Tokiko babesa eduki dezan proposatutako Ondasuna.....  
GV - Otros bienes / EJ - Bestelako Ondasunak.....

PGOU / HAPO 2001  OTRAS FUENTES

OBSERVACIONES / OHARRAK

La protección se refiere al edificio original. Queda exenta su ampliación mediante anexos / Babesa jatorrizko eraikinean ezarriko da. Horren eranskinen bidez egindako gehikuntzak babesetik kanpo geratuko dira.

ORDENACIÓN / ANTOLAMENDUA

CALIFICACIÓN POR LA CAPV / EAE-KO KALIFIKAZIOA

NIVEL Y GRADO DE PROTECCIÓN / BABESAREN MAILA ETA GRADUA

Nivel 4. Protección Municipal / 4. Maila. Udal Babesa

GRADO DE AFECCIÓN / GAITZ-GRADUA

Envolvente de edificio en su integridad / Eraikinaren ingurutzailea bere osotasunean

GRADO DE INTERVENCIÓN / ESKU-HARTZE MAILA

2. Consolidación / Sendotzea - 3. Reforma / Berriztatzea



Firmado:

30/08/2024 12:45:15 GETXOKO UDALA - AYUNTAMIENTO DE GETXO

CSV: GET/CSV/2024/21821 vYZ2a07U1u

A pesar de no constar firmas manuscritas, este documento tiene validez legal. En la Página Web Municipal (http://www.getxo.eus/Oficina de Administración Electrónica), podrá obtener una copia auténtica de este documento en formato digital, mediante el Código Seguro de Verificación que aparece en el margen izquierdo.

Ajuri Honen eskuz idatzitako sinadurik ez izenperik ez duen arren, legezko balioa du. Getxoko Udaltaren web-orrialdeetik (http://www.getxo.eus/administrazio elektronikoko bulegoa) agiri honen benetakoa kopia eskuratu ahal duzu formatu digitalaren, ezkerrealdean ageri den egiaztapen-kode segurua erabiliz.





Calle Joaquin Arellano Kalea, 03A, 03B

070/01/006-008

n° de referencia en el Catálogo de Patrimonio del Plan General / Erreferentzia zk. Plan Orokorren Katalogoan

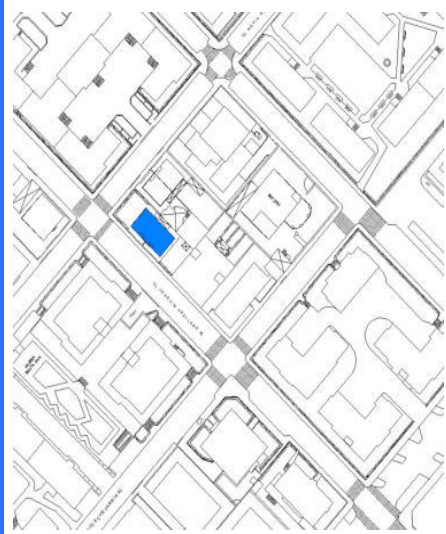
Dirección / Helbidea  
Calle Joaquin Arellano Kalea, 03A, 03B

REFERENCIA GENERAL  
ERREFERENTZIA OROKORRA

Polígono / Poligonoa.....070  
Manzana / Etxadia.....01  
Parcela / Partzela.....006-008





Plano de situación general / Kokapen-orokorreko planoak



Plano de situación / Kokapen-planoak

FOTOGRAFÍAS / ARGAZKIAK



INFORMACIÓN / INFORMAZIOA

DATOS PRINCIPALES / DATU NAGUSIAK

Uso principal / Erabilera nagusia.....Residencial / Bizitegia  
Superficie de parcela (m2) / Partzelaren azalera (m2).....371,79  
Tipología edificatoria / Eraikuntzaren tipologia.....Casa bifamiliar / Bi bizitzako etxe  
Nº de plantas / Solairu-kopurua .....B+2  
Estado de conservación / Kontserbazio-egoera.....Buena / Ona  
Año Construcción - Rehabilitación / Eraikuntza - Birgaikuntza Urtea .....1915  
Estilo / Estilo.....Nevasco / Euskal estilo berria

FUENTES DE PROTECCIÓN DEL PATRIMONIO / ONDAREA BABESTEKO ITURRIAK

GV - Número de identificación / EJ - Identifikazio zenbakia.....004  
GV - Bien Calificado / EJ - Kalifikatutako Ondasuna   
GV - Bien Inventariado / EJ - Inbentariatutako Ondasuna.....  
 Monumento/Monumentua  Conjunto monumental / Monumento multzoa  
GV - Bien propuesto para ser Declarado / EJ - Izendatu dadin proposatutako Ondasuna.....  
GV - Bien propuesto para protección local / EJ - Tokiko babesa eduki dezan proposatutako Ondasuna.....  
GV - Otros bienes / EJ - Bestelako Ondasunak.....

PGOU / HAPO 2001  OTRAS FUENTES

OBSERVACIONES / OHARRAK

ORDENACIÓN / ANTOLAMENDUA

CALIFICACIÓN POR LA CAPV / EAE-KO KALIFIKAZIOA

NIVEL Y GRADO DE PROTECCIÓN / BABESAREN MAILA ETA GRADUA

Nivel 4. Protección Municipal / 4. Maila. Udal Babesa

GRADO DE AFECCIÓN / GAITZ-GRADUA

Envolvente de edificio en su integridad y estructura de madera / Eraikinaren ingurutzailea bere osotasunean eta zurezko egitura

GRADO DE INTERVENCIÓN / ESKU-HARTZE MAILA

2. Consolidación / Sendotzea - 3. Reforma / Berriztatzea

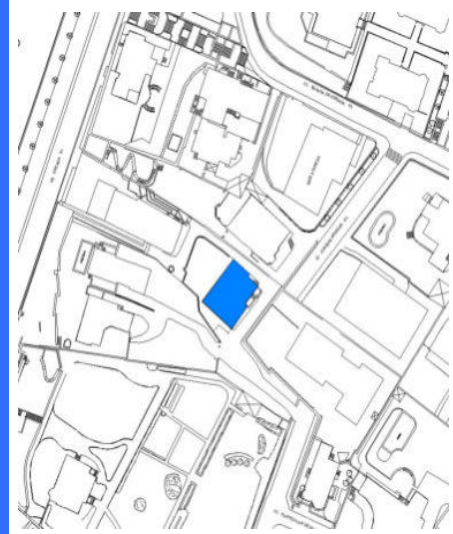
Dirección / Helbidea  
Calle Joaquin Arizaga Kalea, 03

REFERENCIA GENERAL  
ERREFERENTZIA OROKORRA

Polígono / Poligonoa.....024  
Manzana / Etxadia.....05  
Parcela / Partzela.....007



Plano de situación general / Kokapen-orokorreko planoa



Plano de situación / Kokapen-planoa

FOTOGRAFÍAS / ARGAZKIAK



INFORMACIÓN / INFORMAZIOA

DATOS PRINCIPALES / DATU NAGUSIAK

Uso principal / Erabilera nagusia.....Residencial / Bizitegia  
Superficie de parcela (m2) / Partzelaren azalera (m2).....810,54  
Tipología edificatoria / Eraikuntzaren tipologia.....Bloque abierto / bloke irekia  
Nº de plantas / Solairu-kopurua .....B+3  
Estado de conservación / Kontserbazio-egoera.....Buena / Ona  
Año Construcción - Rehabilitación / Eraikuntza - Birgaikuntza Urtea .....1925  
Estilo / Estilo.....Eclepticismo-Neovasco / Ekleptizismo- Euskal estilo berria

FUENTES DE PROTECCIÓN DEL PATRIMONIO / ONDAREA BABESTEKO ITURRIAK

GV - Número de identificación / EJ - Identifikazio zenbakia.....092  
GV - Bien Calificado / EJ - Kalifikatutako Ondasuna   
GV - Bien Inventariado / EJ - Inbentariatutako Ondasuna.....  
 Monumento/Monumentua  Conjunto monumental / Monumento multzoa  
GV - Bien propuesto para ser Declarado / EJ - Izendatu dadin proposatutako Ondasuna.....  
GV - Bien propuesto para protección local / EJ - Tokiko babesa eduki dezan proposatutako Ondasuna.....  
GV - Otros bienes / EJ - Bestelako Ondasunak.....

PGOU / HAPO 2001  OTRAS FUENTES

OBSERVACIONES / OHARRAK

DECRETO 89/2001\_22/05-BOPV N°106\_05-06-2001. CE1 DECRETO 89/2001\_22/05-BOPV N°32\_14-08-2002. CE2 DECRETO 89/2001\_22/05-BOPV N°35\_19-02-2002. CE3 DECRETO 89/2001\_22/05-BOPV N°104\_04-06-2002.

ORDENACIÓN / ANTOLAMENDUA

CALIFICACIÓN POR LA CAPV / EAE-KO KALIFIKAZIOA

Conjunto monumental: Area singularizada de Getxo ZONA B/Monumento multzoak: Getxoko eremu berezia B ZONA

NIVEL Y GRADO DE PROTECCIÓN / BABESAREN MAILA ETA GRADUA

Nivel 1. Protección Especial (según Decreto Grado 3. Protección Básica) / 1. Maila. Babes Berezia (Dekretuaren arabera 3. Gradua. Oinarritzko Babesa)

GRADO DE AFECCIÓN / GAITZ-GRADUA

Según Decreto / Dekretuaren arabera

GRADO DE INTERVENCIÓN / ESKU-HARTZE MAILA

Según Decreto / Dekretuaren arabera



Calle Joaquin Arizaga Kalea, 07

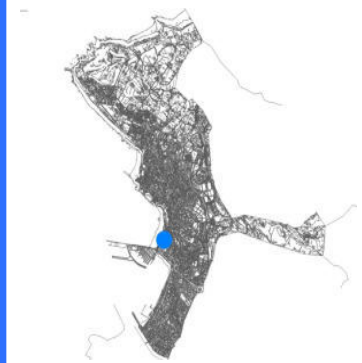
024/05/009

n° de referencia en el Catálogo de Patrimonio del Plan General / Erreferentzia zk. Plan Orokorren Katalogoan

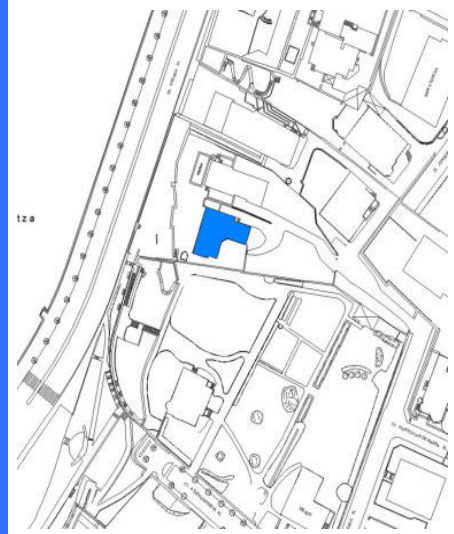
Dirección / Helbidea  
Calle Joaquin Arizaga Kalea, 07

REFERENCIA GENERAL  
ERREFERENTZIA OROKORRA

Polígono / Poligonoa.....024  
Manzana / Etxadia.....05  
Parcela / Partzela.....009



Plano de situación general / Kokapen-orokorreko planoa



Plano de situación / Kokapen-planoa

### FOTOGRAFÍAS / ARGAZKIAK



### INFORMACIÓN / INFORMAZIOA

#### DATOS PRINCIPALES / DATU NAGUSIAK

Uso principal / Erabilera nagusia.....Residencial / Bizitegia  
Superficie de parcela (m2) / Partzelaren azalera (m2).....1.509,05  
Tipología edificatoria / Eraikuntzaren tipologia.....Casa unifamiliar / familia bakarreko etxe  
Nº de plantas / Solairu-kopurua .....S+B+1  
Estado de conservación / Kontserbazio-egoera.....Buena / Ona  
Año Construcción - Rehabilitación / Eraikuntza - Birgaikuntza Urtea .....1920  
Estilo / Estilo.....

#### FUENTES DE PROTECCIÓN DEL PATRIMONIO / ONDAREA BABESTEKO ITURRIAK

GV - Número de identificación / EJ - Identifikazio zenbakia.....278  
GV - Bien Calificado / EJ - Kalifikatutako Ondasuna   
GV - Bien Inventariado / EJ - Inbentariatutako Ondasuna   
 Monumento/Monumentua  Conjunto monumental / Monumento multzoa  
GV - Bien propuesto para ser Declarado / EJ - Izendatu dadin proposatutako Ondasuna.....  
GV - Bien propuesto para protección local / EJ - Tokiko babesa eduki dezan proposatutako Ondasuna.....  
GV - Otros bienes / EJ - Bestelako Ondasunak.....

PGOU / HAPO 2001  OTRAS FUENTES

#### OBSERVACIONES / OHARRAK

DECRETO 89/2001\_22/05-BOPV N°106\_05-06-2001. CE1 DECRETO 89/2001\_22/05-BOPV N°32\_14-08-2002. CE2 DECRETO 89/2001\_22/05-BOPV N°35\_19-02-2002. CE3 DECRETO 89/2001\_22/05-BOPV N°104\_04-06-2002.

### ORDENACIÓN / ANTOLAMENDUA

#### CALIFICACIÓN POR LA CAPV / EAE-KO KALIFIKAZIOA

Conjunto monumental: Area singularizada de Getxo ZONA B/Monumento multzoak: Getxoko eremu berezia B ZONA

#### NIVEL Y GRADO DE PROTECCIÓN / BABESAREN MAILA ETA GRADUA

Nivel 1. Protección Especial (según Decreto Grado 3. Protección Básica) / 1. Maila. Babes Berezia (Dekretuaren arabera 3. Gradua. Oinarritzko Babesa)

#### GRADO DE AFECCIÓN / GAITZ-GRADUA

Según Decreto / Dekretuaren arabera

#### GRADO DE INTERVENCIÓN / ESKU-HARTZE MAILA

Según Decreto / Dekretuaren arabera



Calle Juan Bautista Zabala Kalea, 01

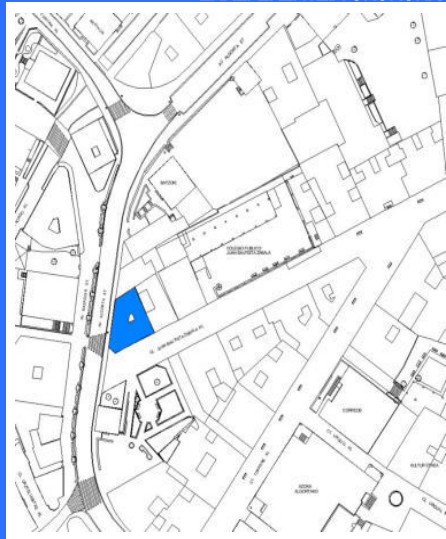
003/29/017

nº de referencia en el Catálogo de Patrimonio del Plan General / Erreferentzia zk. Plan Orokorren Katalogoan

Dirección / Helbidea  
Calle Juan Bautista Zabala Kalea, 01

REFERENCIA GENERAL  
ERREFERENTZIA OROKORRA

Polígono / Poligonoa.....003  
Manzana / Etxadia.....29  
Parcela / Partzela.....017



Plano de situación general / Kokapen-orokorreko planoa

Plano de situación / Kokapen-planoa

FOTOGRAFÍAS / ARGAZKIAK



INFORMACIÓN / INFORMAZIOA

DATOS PRINCIPALES / DATU NAGUSIAK

Uso principal / Erabilera nagusia.....Residencial / Bizitegia  
Superficie de parcela (m2) / Partzelaren azalera (m2).....226,83  
Tipología edificatoria / Eraikuntzaren tipologia.....Bloque lineal / Lerro-bloke mota  
Nº de plantas / Solairu-kopurua .....B+4  
Estado de conservación / Kontserbazio-egoera.....Buena / Ona  
Año Construcción - Rehabilitación / Eraikuntza - Birgaikuntza Urtea .....1910  
Estilo / Estilo.....

FUENTES DE PROTECCIÓN DEL PATRIMONIO / ONDAREA BABESTEKO ITURRIAK

GV - Número de identificación / EJ - Identifikazio zenbakia.....200  
GV - Bien Calificado / EJ - Kalifikatutako Ondasuna   
GV - Bien Inventariado / EJ - Inbentariatutako Ondasuna.....  
 Monumento/Monumentua  Conjunto monumental / Monumento multzoa  
GV - Bien propuesto para ser Declarado / EJ - Izendatu dadin proposatutako Ondasuna.....  
GV - Bien propuesto para protección local / EJ - Tokiko babesa eduki dezan proposatutako Ondasuna.....  
GV - Otros bienes / EJ - Bestelako Ondasunak.....

PGOU / HAPO 2001  OTRAS FUENTES

OBSERVACIONES / OHARRAK

ORDENACIÓN / ANTOLAMENDUA

CALIFICACIÓN POR LA CAPV / EAE-KO KALIFIKAZIOA

NIVEL Y GRADO DE PROTECCIÓN / BABESAREN MAILA ETA GRADUA

Nivel 4. Protección Municipal / 4. Maila. Udal Babesa

GRADO DE AFECCIÓN / GAITZ-GRADUA

Envolvente de edificio en su integridad, portal y escalera comunitaria / Eraikinaren ingurutzailea bere osotasunean, atari eta atariko eskailera

GRADO DE INTERVENCIÓN / ESKU-HARTZE MAILA

2. Consolidación / Sendotzea - 3. Reforma / Berriztatzea



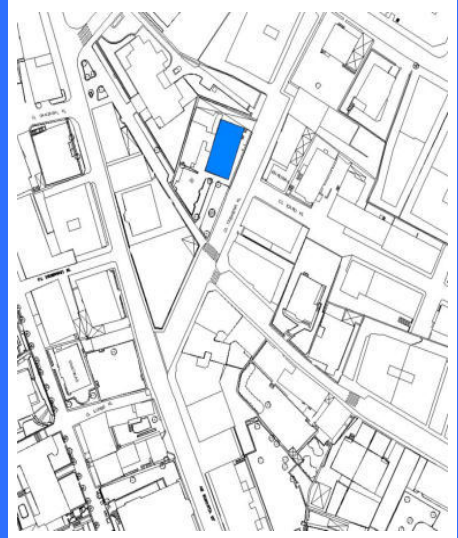
Dirección / Helbidea  
Calle Konporte Kalea, 03

REFERENCIA GENERAL  
ERREFERENTZIA OROKORRA

Polígono / Poligonoa.....029  
Manzana / Etxadia.....02  
Parcela / Partzela.....006



Plano de situación general / Kokapen-orokorreko planoa



Plano de situación / Kokapen-planoa

FOTOGRAFÍAS / ARGAZKIAK



INFORMACIÓN / INFORMAZIOA

DATOS PRINCIPALES / DATU NAGUSIAK

Uso principal / Erabilera nagusia.....Actividades económicas terciarias / Hirugarren Sektoreko Jarduera  
Superficie de parcela (m2) / Partzelaren azalera (m2).....678,58  
Tipología edificatoria / Eraikuntzaren tipologia.....Edificio aislado / Eraikin isolatua  
Nº de plantas / Solairu-kopurua .....B+3  
Estado de conservación / Kontserbazio-egoera.....Buena / Ona  
Año Construcción - Rehabilitación / Eraikuntza - Birgaikuntza Urtea .....1850  
Estilo / Estilo.....Neoclasicismo vasco / Neoklasizismoa, Euskal estilo berria

FUENTES DE PROTECCIÓN DEL PATRIMONIO / ONDAREA BABESTEKO ITURRIAK

GV - Número de identificación / EJ - Identifikazio zenbakia.....172  
GV - Bien Calificado / EJ - Kalifikatutako Ondasuna   
GV - Bien Inventariado / EJ - Inbentariatutako Ondasuna.....  
 Monumento/Monumentua  Conjunto monumental / Monumento multzoa  
GV - Bien propuesto para ser Declarado / EJ - Izendatu dadin proposatutako Ondasuna.....  
GV - Bien propuesto para protección local / EJ - Tokiko babesa eduki dezan proposatutako Ondasuna.....  
GV - Otros bienes / EJ - Bestelako Ondasunak.....

PGOU / HAPO 2001  OTRAS FUENTES

OBSERVACIONES / OHARRAK

Parcela original afectada por la Actuación Integrada ARRU AI-R08 / Aintzineko lurzatia ARRU AI-R08 jarduketa integratuak eragindakoa

ORDENACIÓN / ANTOLAMENDUA

CALIFICACIÓN POR LA CAPV / EAE-KO KALIFIKAZIOA

NIVEL Y GRADO DE PROTECCIÓN / BABESAREN MAILA ETA GRADUA

Nivel 4. Protección Municipal / 4. Maila. Udal Babesa

GRADO DE AFECCIÓN / GAITZ-GRADUA

Envolvente de edificio en su integridad / Eraikinaren ingurutzailea bere osotasunean

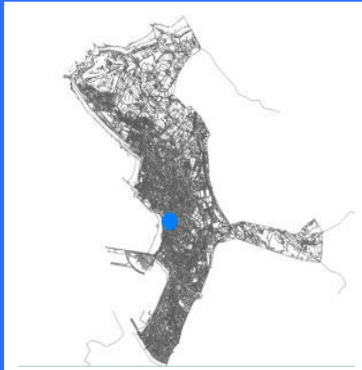
GRADO DE INTERVENCIÓN / ESKU-HARTZE MAILA

2. Consolidación / Sendotzea - 3. Reforma / Berritzaitea

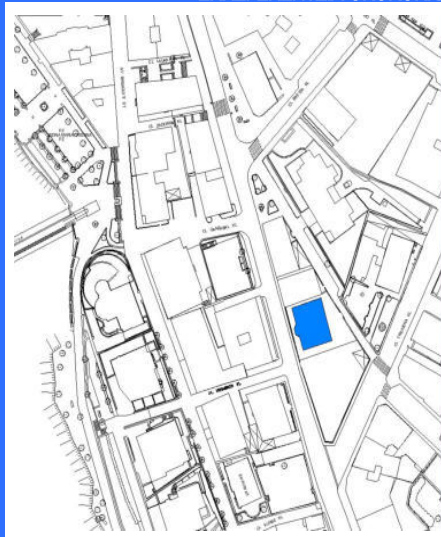
Dirección / Helbidea  
Calle Konporte Kalea, 04

REFERENCIA GENERAL  
ERREFERENTZIA OROKORRA

Polígono / Poligonoa.....029  
Manzana / Etxadia.....03  
Parcela / Partzela.....003




Plano de situación general / Kokapen-orokorreko planoa



Plano de situación / Kokapen-planoa

FOTOGRAFÍAS / ARGAZKIAK



INFORMACIÓN / INFORMAZIOA

DATOS PRINCIPALES / DATU NAGUSIAK

Uso principal / Erabilera nagusia.....Residencial / Bizitegia  
Superficie de parcela (m2) / Partzelaren azalera (m2).....379,03  
Tipología edificatoria / Eraikuntzaren tipologia.....Bloque abierto / bloke irekia  
Nº de plantas / Solairu-kopurua .....B+2  
Estado de conservación / Kontserbazio-egoera.....Buena / Ona  
Año Construcción - Rehabilitación / Eraikuntza - Birgaikuntza Urtea .....1890  
Estilo / Estilo.....

FUENTES DE PROTECCIÓN DEL PATRIMONIO / ONDAREA BABESTEKO ITURRIAK

GV - Número de identificación / EJ - Identifikazio zenbakia.....153  
GV - Bien Calificado / EJ - Kalifikatutako Ondasuna   
GV - Bien Inventariado / EJ - Inbentariatutako Ondasuna.....  
 Monumento/Monumentua  Conjunto monumental / Monumento multzoa  
GV - Bien propuesto para ser Declarado / EJ - Izendatu dadin proposatutako Ondasuna.....  
GV - Bien propuesto para protección local / EJ - Tokiko babesa eduki dezan proposatutako Ondasuna.....  
GV - Otros bienes / EJ - Bestelako Ondasunak.....

PGOU / HAPO 2001  OTRAS FUENTES

OBSERVACIONES / OHARRAK

ORDENACIÓN / ANTOLAMENDUA

CALIFICACIÓN POR LA CAPV / EAE-KO KALIFIKAZIOA

NIVEL Y GRADO DE PROTECCIÓN / BABESAREN MAILA ETA GRADUA

Nivel 4. Protección Municipal / 4. Maila. Udal Babesa

GRADO DE AFECCIÓN / GAITZ-GRADUA

Envolvente de edificio en su integridad / Eraikinaren ingurutzailea bere osotasunean

GRADO DE INTERVENCIÓN / ESKU-HARTZE MAILA

2. Consolidación / Sendotzea - 3. Reforma / Berriztatzea



Calle Kresaltzu Kalea 03, 05, 07

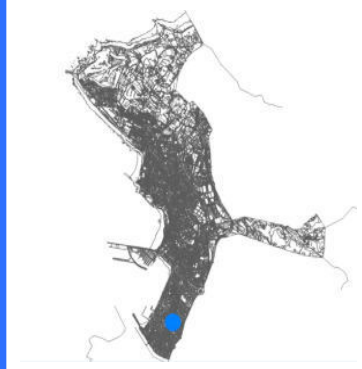
015/19/13-10-08

nº de referencia en el Catálogo de Patrimonio del Plan General / Erreferentzia zk. Plan Orokorren Katalogoan

Dirección / Helbidea  
Calle Kresaltzu Kalea 03, 05, 07

REFERENCIA GENERAL  
ERREFERENTZIA OROKORRA

Polígono / Poligonoa.....015  
Manzana / Etxadia.....19  
Parcela / Partzela.....13-10-08



Plano de situación general / Kokapen-orokorreko planoa



Plano de situación / Kokapen-planoa

FOTOGRAFÍAS / ARGAZKIAK



INFORMACIÓN / INFORMAZIOA

DATOS PRINCIPALES / DATU NAGUSIAK

Uso principal / Erabilera nagusia.....Residencial / Bizitegia  
Superficie de parcela (m2) / Partzelaren azalera (m2).....1.340,08  
Tipología edificatoria / Eraikuntzaren tipologia.....Bloque lineal / Lerro-bloke mota  
Nº de plantas / Solairu-kopurua .....S+B+3  
Estado de conservación / Kontserbazio-egoera.....Buena / Ona  
Año Construcción - Rehabilitación / Eraikuntza - Birgaikuntza Urtea .....1915  
Estilo / Estilo.....

FUENTES DE PROTECCIÓN DEL PATRIMONIO / ONDAREA BABESTEKO ITURRIAK

GV - Número de identificación / EJ - Identifikazio zenbakia.....400  
GV - Bien Calificado / EJ - Kalifikatutako Ondasuna   
GV - Bien Inventariado / EJ - Inbentariatutako Ondasuna   
 Monumento/Monumentua  Conjunto monumental / Monumento multzoa  
GV - Bien propuesto para ser Declarado / EJ - Izendatu dadin proposatutako Ondasuna.....  
GV - Bien propuesto para protección local / EJ - Tokiko babesa eduki dezan proposatutako Ondasuna.....  
GV - Otros bienes / EJ - Bestelako Ondasunak.....

PGOU / HAPO 2001  OTRAS FUENTES

OBSERVACIONES / OHARRAK

ORDENACIÓN / ANTOLAMENDUA

CALIFICACIÓN POR LA CAPV / EAE-KO KALIFIKAZIOA

NIVEL Y GRADO DE PROTECCIÓN / BABESAREN MAILA ETA GRADUA

Nivel 4. Protección Municipal / 4. Maila. Udal Babesa

GRADO DE AFECCIÓN / GAITZ-GRADUA

Fachadas a calle/ Kalera ematen duten fatxadak

GRADO DE INTERVENCIÓN / ESKU-HARTZE MAILA

2. Consolidación / Sendotzea - 3. Reforma / Berriztatzea



Alduri

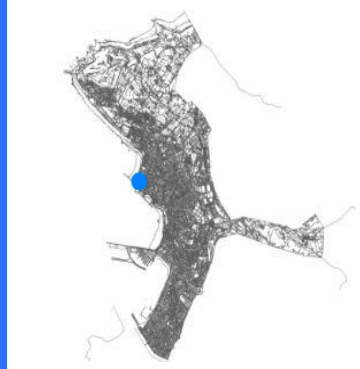
036/07/004-003

nº de referencia en el Catálogo de Patrimonio del Plan General / Erreferentzia zk. Plan Orokorren Katalogoan

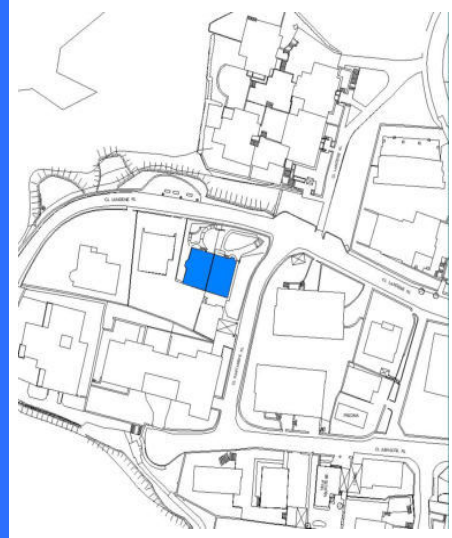
Dirección / Helbidea  
Calle Landene Kalea, 07A, 07B

REFERENCIA GENERAL  
ERREFERENTZIA OROKORRA

Polígono / Poligonoa.....036  
Manzana / Etxadia.....07  
Parcela / Partzela.....004-003



Plano de situación general / Kokapen-orokorreko planoa



Plano de situación / Kokapen-planoa

FOTOGRAFÍAS / ARGAZKIAK



INFORMACIÓN / INFORMAZIOA

DATOS PRINCIPALES / DATU NAGUSIAK

Uso principal / Erabilera nagusia.....Residencial / Bizitegia  
Superficie de parcela (m2) / Partzelaren azalera (m2)..... 1.099  
Tipología edificatoria / Eraikuntzaren tipologia..... Casa bifamiliar / Bi bizitzako etxe  
Nº de plantas / Solairu-kopurua .....B+2  
Estado de conservación / Kontserbazio-egoera..... Buena / Ona  
Año Construcción - Rehabilitación / Eraikuntza - Birgaikuntza Urtea ..... 1915  
Estilo / Estilo.....Neovasco / Euskal estilo berria

FUENTES DE PROTECCIÓN DEL PATRIMONIO / ONDAREA BABESTEKO ITURRIAK

GV - Número de identificación / EJ - Identifikazio zenbakia.....202  
GV - Bien Calificado / EJ - Kalifikatutako Ondasuna   
GV - Bien Inventariado / EJ - Inbentariatutako Ondasuna.....   
 Monumento/Monumentua  Conjunto monumental / Monumento multzoa  
GV - Bien propuesto para ser Declarado / EJ - Izendatu dadin proposatutako Ondasuna.....   
GV - Bien propuesto para protección local / EJ - Tokiko babesa eduki dezan proposatutako Ondasuna.....   
GV - Otros bienes / EJ - Bestelako Ondasunak.....

PGOU / HAPO 2001  OTRAS FUENTES

OBSERVACIONES / OHARRAK

ORDENACIÓN / ANTOLAMENDUA

CALIFICACIÓN POR LA CAPV / EAE-KO KALIFIKAZIOA

NIVEL Y GRADO DE PROTECCIÓN / BABESAREN MAILA ETA GRADUA

Nivel 4. Protección Municipal / 4. Maila. Udal Babesa

GRADO DE AFECCIÓN / GAITZ-GRADUA

Envolvente de edificio en su integridad / Eraikinaren ingurutzailea bere osotasunean

GRADO DE INTERVENCIÓN / ESKU-HARTZE MAILA

2. Consolidación / Sendotzea - 3. Reforma / Berrizatzea





Ermita de Santa Coloma

905/99/003

nº de referencia en el Catálogo de Patrimonio del Plan General / Erreferentzia zk. Plan Orokorren Katalogoan

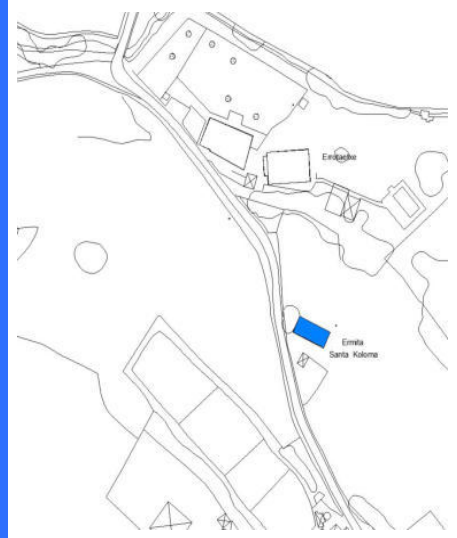
Dirección / Helbidea  
Calle Larrañazubi Kalea s/n

REFERENCIA GENERAL  
ERREFERENTZIA OROKORRA

Polígono / Poligonoa.....905  
Manzana / Etxadia.....99  
Parcela / Partzela.....003



Plano de situación general / Kokapen-orokorreko planoak



Plano de situación / Kokapen-planoak

FOTOGRAFÍAS / ARGAZKIAK



INFORMACIÓN / INFORMAZIOA

DATOS PRINCIPALES / DATU NAGUSIAK

Uso principal / Erabilera nagusia.....Dotacional / Zuzkidura  
Superficie de parcela (m2) / Partzelaren azalera (m2).....-  
Tipología edificatoria / Eraikuntzaren tipologia.....Religiosa / Erlijosoa  
Nº de plantas / Solairu-kopurua.....B  
Estado de conservación / Kontserbazio-egoera.....Buena / Ona  
Año Construcción - Rehabilitación / Eraikuntza - Birgaikuntza Urtea.....1854  
Estilo / Estilo.....

FUENTES DE PROTECCIÓN DEL PATRIMONIO / ONDAREA BABESTEKO ITURRIAK

GV - Número de identificación / EJ - Identifikazio zenbakia.....105  
GV - Bien Calificado / EJ - Kalifikatutako Ondasuna   
GV - Bien Inventariado / EJ - Inbentariatutako Ondasuna.....  
 Monumento/Monumentua  Conjunto monumental / Monumento multzoa  
GV - Bien propuesto para ser Declarado / EJ - Izendatu dadin proposatutako Ondasuna.....  
GV - Bien propuesto para protección local / EJ - Tokiko babesa eduki dezan proposatutako Ondasuna.....  
GV - Otros bienes / EJ - Bestelako Ondasunak.....

PGOU / HAPO 2001  OTRAS FUENTES

OBSERVACIONES / OHARRAK

ORDENACIÓN / ANTOLAMENDUA

CALIFICACIÓN POR LA CAPV / EAE-KO KALIFIKAZIOA

NIVEL Y GRADO DE PROTECCIÓN / BABESAREN MAILA ETA GRADUA

Nivel 3. Protección Básica / 3. Maila. Oinarrizko Babesa

GRADO DE AFECCIÓN / GAITZ-GRADUA

Edificio completo en su integridad / Eraikin guztia bere osotasunean

GRADO DE INTERVENCIÓN / ESKU-HARTZE MAILA

1. Restauración conservadora / Zaharbertitze kontserbatzailea

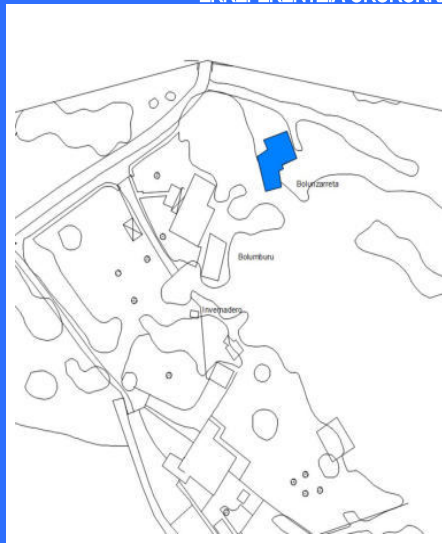
Dirección / Helbidea  
Calle Larrañazubi Kalea, 15B

REFERENCIA GENERAL  
ERREFERENTZIA OROKORRA

Polígono / Poligonoa.....001  
Manzana / Etxadia.....-  
Parcela / Partzela.....088




Plano de situación general / Kokapen-orokorreko planoa



Plano de situación / Kokapen-planoa

FOTOGRAFÍAS / ARGAZKIAK



INFORMACIÓN / INFORMAZIOA

DATOS PRINCIPALES / DATU NAGUSIAK

Uso principal / Erabilera nagusia.....Residencial / Bizitegia  
Superficie de parcela (m2) / Partzelaren azalera (m2).....-  
Tipología edificatoria / Eraikuntzaren tipologia.....Molino de agua / Ur-errota  
Nº de plantas / Solairu-kopurua .....B+1  
Estado de conservación / Kontserbazio-egoera.....Mala / Txarra  
Año Construcción - Rehabilitación / Eraikuntza - Birgaikuntza Urtea .....  
Estilo / Estilo.....

FUENTES DE PROTECCIÓN DEL PATRIMONIO / ONDAREA BABESTEKO ITURRIAK

GV - Número de identificación / EJ - Identifikazio zenbakia.....247  
GV - Bien Calificado / EJ - Kalifikatutako Ondasuna   
GV - Bien Inventariado / EJ - Inbentariatutako Ondasuna.....  
 Monumento/Monumentua  Conjunto monumental / Monumento multzoa  
GV - Bien propuesto para ser Declarado / EJ - Izendatu dadin proposatutako Ondasuna.....  
GV - Bien propuesto para protección local / EJ - Tokiko babesa eduki dezan proposatutako Ondasuna.....  
GV - Otros bienes / EJ - Bestelako Ondasunak.....

PGOU / HAPO 2001  OTRAS FUENTES

OBSERVACIONES / OHARRAK

ORDENACIÓN / ANTOLAMENDUA

CALIFICACIÓN POR LA CAPV / EAE-KO KALIFIKAZIOA

NIVEL Y GRADO DE PROTECCIÓN / BABESAREN MAILA ETA GRADUA

Nivel 4. Protección Municipal / 4. Maila. Udal Babesa

GRADO DE AFECCIÓN / GAITZ-GRADUA

Envolvente de edificio en su integridad, estructura de madera, elementos de molino hidráulico restantes / Eraikinaren ingurutzailea bere osotasunean, zurezko egitura, errota hidraulikoko gainerako elementuak.

GRADO DE INTERVENCIÓN / ESKU-HARTZE MAILA

3. Reforma / Berriztatzea



Molino Ibarreko Errota

905/99/002

n° de referencia en el Catálogo de Patrimonio del Plan General / Erreferentzia zk. Plan Orokorren Katalogoan

Dirección / Helbidea  
Calle Larrañazubi Kalea, 18

REFERENCIA GENERAL  
ERREFERENTZIA OROKORRA

Polígono / Poligonoa.....905  
Manzana / Etxadia.....99  
Parcela / Partzela.....002



Plano de situación general / Kokapen-orokorreko plano



Plano de situación / Kokapen-planoa

FOTOGRAFÍAS / ARGAZKIAK



INFORMACIÓN / INFORMAZIOA

DATOS PRINCIPALES / DATU NAGUSIAK

Uso principal / Erabilera nagusia.....Infraestructura / Aspiegitura  
Superficie de parcela (m2) / Partzelaren azalera (m2).....-  
Tipología edificatoria / Eraikuntzaren tipologia.....Casero / Baserría  
Nº de plantas / Solairu-kopurua .....B+2  
Estado de conservación / Kontserbazio-egoera.....Buena / Ona  
Año Construcción - Rehabilitación / Eraikuntza - Birgaikuntza Urtea .....2002  
Estilo / Estilo.....

FUENTES DE PROTECCIÓN DEL PATRIMONIO / ONDAREA BABESTEKO ITURRIAK

GV - Número de identificación / EJ - Identifikazio zenbakia.....248  
GV - Bien Calificado / EJ - Kalifikatutako Ondasuna   
GV - Bien Inventariado / EJ - Inbentariatutako Ondasuna.....  
 Monumento/Monumentua  Conjunto monumental / Monumento multzoa  
GV - Bien propuesto para ser Declarado / EJ - Izendatu dadin proposatutako Ondasuna.....  
GV - Bien propuesto para protección local / EJ - Tokiko babesa eduki dezan proposatutako Ondasuna.....  
GV - Otros bienes / EJ - Bestelako Ondasunak.....

PGOU / HAPO 2001  OTRAS FUENTES

OBSERVACIONES / OHARRAK

ORDENACIÓN / ANTOLAMENDUA

CALIFICACIÓN POR LA CAPV / EAE-KO KALIFIKAZIOA

NIVEL Y GRADO DE PROTECCIÓN / BABESAREN MAILA ETA GRADUA

Nivel 4. Protección Municipal / 4. Maila. Udal Babesa

GRADO DE AFECCIÓN / GAITZ-GRADUA

Envolvente de edificio en su integridad, estructura de madera, elementos de molino hidráulico restantes / Eraikinaren ingurutzaila bere osotasunean, zurezko egitura, errota hidraulikoko gainerako elementuak.

GRADO DE INTERVENCIÓN / ESKU-HARTZE MAILA

2. Consolidación / Sendotzea - 3. Reforma / Berritzaeza



Calle Larrañazubi Kalea, 18A

905/99/001

nº de referencia en el Catálogo de Patrimonio del Plan General / Erreferentzia zk. Plan Orokorren Katalogoan

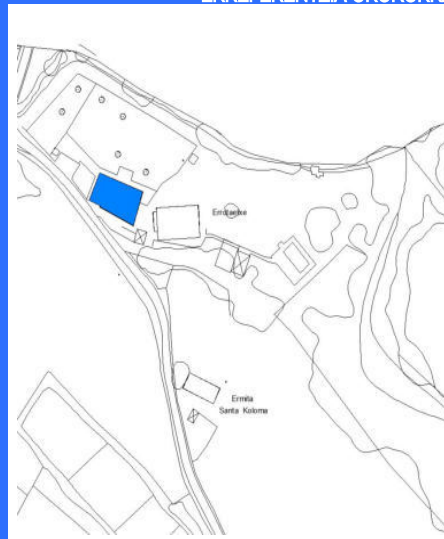
Dirección / Helbidea  
Calle Larrañazubi Kalea, 18A

REFERENCIA GENERAL  
ERREFERENTZIA OROKORRA

Polígono / Poligonoa.....905  
Manzana / Etxadia.....99  
Parcela / Partzela.....001



Plano de situación general / Kokapen-orokorreko plano



Plano de situación / Kokapen-plano

FOTOGRAFÍAS / ARGAZKIAK



INFORMACIÓN / INFORMAZIOA

DATOS PRINCIPALES / DATU NAGUSIAK

Uso principal / Erabilera nagusia.....Residencial / Bizitegia  
Superficie de parcela (m2) / Partzelaren azalera (m2).....-  
Tipología edificatoria / Eraikuntzaren tipologia.....Casero / Baserria  
Nº de plantas / Solairu-kopurua .....B+1  
Estado de conservación / Kontserbazio-egoera.....Buena / Ona  
Año Construcción - Rehabilitación / Eraikuntza - Birgaikuntza Urtea .....2000  
Estilo / Estilo.....

FUENTES DE PROTECCIÓN DEL PATRIMONIO / ONDAREA BABESTEKO ITURRIAK

GV - Número de identificación / EJ - Identifikazio zenbakia.....  
GV - Bien Calificado / EJ - Kalifikatutako Ondasuna   
GV - Bien Inventariado / EJ - Inbentariatutako Ondasuna.....   
 Monumento/Monumentua  Conjunto monumental / Monumento multzoa  
GV - Bien propuesto para ser Declarado / EJ - Izendatu dadin proposatutako Ondasuna.....   
GV - Bien propuesto para protección local / EJ - Tokiko babesa eduki dezan proposatutako Ondasuna.....   
GV - Otros bienes / EJ - Bestelako Ondasunak.....

PGOU / HAPO 2001  OTRAS FUENTES

OBSERVACIONES / OHARRAK

ORDENACIÓN / ANTOLAMENDUA

CALIFICACIÓN POR LA CAPV / EAE-KO KALIFIKAZIOA

NIVEL Y GRADO DE PROTECCIÓN / BABESAREN MAILA ETA GRADUA

Nivel 4. Protección Municipal / 4. Maila. Udal Babesa

GRADO DE AFECCIÓN / GAITZ-GRADUA

Envolvente de edificio en su integridad y estructura de madera / Eraikinaren ingurutzailea bere osotasunean eta zurezko egitura

GRADO DE INTERVENCIÓN / ESKU-HARTZE MAILA

2. Consolidación / Sendotzea - 3. Reforma / Berrizatzea



Firmado:

30/08/2024 12:45:15 GETXOKO UDALA - AYUNTAMIENTO DE GETXO

A pesar de no constar firmas manuscritas, este documento tiene validez legal. En la Página Web Municipal (http://www.getxo.eus/Oficina de Administración Electrónica), podrá obtener una copia auténtica de este documento en formato digital, mediante el Código Seguro de Verificación que aparece en el margen izquierdo.

Ajiri honek eskuz idatzitako sinadurik ez izenperik ez duen arren, legezko balioa du. Getxoko Udaltaren web-orrialdean (http://www.getxo.eus/administrazio elektronikoko bulegoa) agiri honen benetako kopia eskuratu ahal duzu formatu digitalan, ezkerrealdean ageri den egiaztapen-kode segurua erabiliz.

CSV: GET/CSV/2024/21821 vYZ2a07U1u



Molino Kukullaga Bekoa

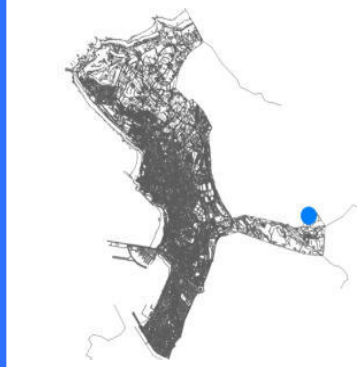
905/99/024

nº de referencia en el Catálogo de Patrimonio del Plan General / Erreferentzia zk. Plan Orokorren Katalogoan

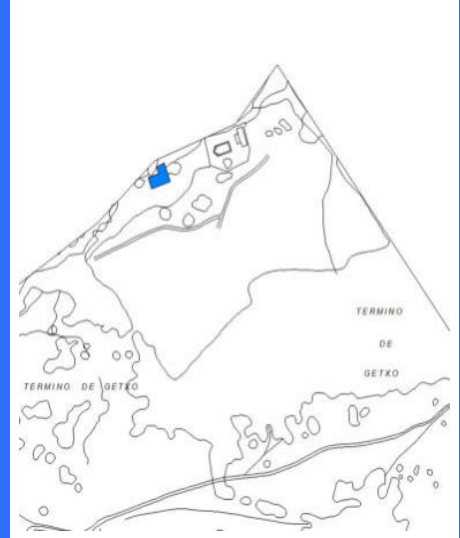
Dirección / Helbidea  
Calle Larrañazubi Kalea, 33

REFERENCIA GENERAL  
ERREFERENTZIA OROKORRA

Polígono / Poligonoa.....905  
Manzana / Etxadia.....99  
Parcela / Partzela.....024



Plano de situación general / Kokapen-orokorreko planoak



Plano de situación / Kokapen-planoak

FOTOGRAFÍAS / ARGAZKIAK



INFORMACIÓN / INFORMAZIOA

DATOS PRINCIPALES / DATU NAGUSIAK

Uso principal / Erabilera nagusia.....Residencial / Bizitegia  
Superficie de parcela (m2) / Partzelaren azalera (m2).....-  
Tipología edificatoria / Eraikuntzaren tipologia.....Casero / Baserri  
Nº de plantas / Solairu-kopurua .....B+1  
Estado de conservación / Kontserbazio-egoera.....  
Año Construcción - Rehabilitación / Eraikuntza - Birgaikuntza Urtea .....1990  
Estilo / Estilo.....

FUENTES DE PROTECCIÓN DEL PATRIMONIO / ONDAREA BABESTEKO ITURRIAK

GV - Número de identificación / EJ - Identifikazio zenbakia.....249  
GV - Bien Calificado / EJ - Kalifikatutako Ondasuna   
GV - Bien Inventariado / EJ - Inbentariatutako Ondasuna.....  
 Monumento/Monumentua  Conjunto monumental / Monumento multzoa  
GV - Bien propuesto para ser Declarado / EJ - Izendatu dadin proposatutako Ondasuna.....  
GV - Bien propuesto para protección local / EJ - Tokiko babesa eduki dezan proposatutako Ondasuna.....  
GV - Otros bienes / EJ - Bestelako Ondasunak.....

PGOU / HAPO 2001  OTRAS FUENTES

OBSERVACIONES / OHARRAK

ORDENACIÓN / ANTOLAMENDUA

CALIFICACIÓN POR LA CAPV / EAE-KO KALIFIKAZIOA

NIVEL Y GRADO DE PROTECCIÓN / BABESAREN MAILA ETA GRADUA

Nivel 4. Protección Municipal / 4. Maila. Udal Babesa

GRADO DE AFECCIÓN / GAITZ-GRADUA

Envolvente de edificio en su integridad, estructura de madera, elementos de molino hidráulico restantes / Eraikinaren ingurutzaila bere osotasunean, zurezko egitura, errota hidraulikoko gainerako elementuak.

GRADO DE INTERVENCIÓN / ESKU-HARTZE MAILA

2. Consolidación / Sendotzea - 3. Reforma / Berriztatzea



Calle Las Mercedes Kalea, 01

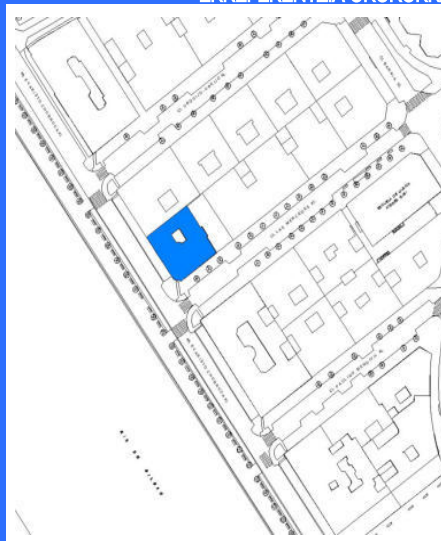
068/23/006

nº de referencia en el Catálogo de Patrimonio del Plan General / Erreferentzia zk. Plan Orokorren Katalogoan

Dirección / Helbidea  
Calle Las Mercedes Kalea, 01

REFERENCIA GENERAL  
ERREFERENTZIA OROKORRA

Polígono / Poligonoa.....068  
Manzana / Etxadia.....23  
Parcela / Partzela.....006



Plano de situación general / Kokapen-orokorreko planoak

Plano de situación / Kokapen-planoa

FOTOGRAFÍAS / ARGAZKIAK



INFORMACIÓN / INFORMAZIOA

DATOS PRINCIPALES / DATU NAGUSIAK

Uso principal / Erabilera nagusia.....Residencial / Bizitegia  
Superficie de parcela (m2) / Partzelaren azalera (m2).....506,61  
Tipología edificatoria / Eraikuntzaren tipologia.....Bloque lineal / Lerro-bloke mota  
Nº de plantas / Solairu-kopurua .....S1+SS+B+E+PP+5  
Estado de conservación / Kontserbazio-egoera.....Buena / Ona  
Año Construcción - Rehabilitación / Eraikuntza - Birgaikuntza Urtea .....1940  
Estilo / Estilo.....Racionalista / Arrazionalista

FUENTES DE PROTECCIÓN DEL PATRIMONIO / ONDAREA BABESTEKO ITURRIAK

GV - Número de identificación / EJ - Identifikazio zenbakia.....285  
GV - Bien Calificado / EJ - Kalifikatutako Ondasuna   
GV - Bien Inventariado / EJ - Inbentariatutako Ondasuna.....  
 Monumento/Monumentua  Conjunto monumental / Monumento multzoa  
GV - Bien propuesto para ser Declarado / EJ - Izendatu dadin proposatutako Ondasuna.....  
GV - Bien propuesto para protección local / EJ - Tokiko babesa eduki dezan proposatutako Ondasuna.....  
GV - Otros bienes / EJ - Bestelako Ondasunak.....

PGOU / HAPO 2001  OTRAS FUENTES

OBSERVACIONES / OHARRAK

DECRETO 89/2001\_22/05-BOPV N°106\_05-06-2001. CE1 DECRETO 89/2001\_22/05-BOPV N°32\_14-08-2002. CE2 DECRETO 89/2001\_22/05-BOPV N°35\_19-02-2002. CE3 DECRETO 89/2001\_22/05-BOPV N°104\_04-06-2002.

ORDENACIÓN / ANTOLAMENDUA

CALIFICACIÓN POR LA CAPV / EAE-KO KALIFIKAZIOA

Conjunto monumental: Area singularizada de Getxo ZONA C/Monumento multzoak: Getxoko eremu berezia C ZONA

NIVEL Y GRADO DE PROTECCIÓN / BABESAREN MAILA ETA GRADUA

Nivel 1. Protección Especial (según Decreto Grado 3. Protección Básica) / 1. Maila. Babes Berezia (Dekretuaren arabera 3. Gradua. Oinarritzko Babesa)

GRADO DE AFECCIÓN / GAITZ-GRADUA

Según Decreto / Dekretuaren arabera

GRADO DE INTERVENCIÓN / ESKU-HARTZE MAILA

Según Decreto / Dekretuaren arabera



Firmado:

30/08/2024 12:45:15 GETXOKO UDALA - AYUNTAMIENTO DE GETXO

CSV: GET/CSV/2024/21821 vYZ2a07U1u

A pesar de no constar firmas manuscritas, este documento tiene validez legal. En la Página Web Municipal (http://www.getxo.eus/Oficina de Administración Electrónica), podrá obtener una copia auténtica de este documento en formato digital, mediante el Código Seguro de Verificación que aparece en el margen izquierdo.

Ajuri honek eskuz idatzitako sinadurik ez izenperik ez duen arren, legezko balioa du. Getxoko Udaltaren web-orrialdeitik (http://www.getxo.eus/administrazio elektronikoko bulegoa) agiri honen benetako kopia eskuratu ahal duzu formatu digitalaren, ezkerrealdean ageri den egiaztagapen-kode segurua erabiliz.



Escuela de Música Andres Isasi

068/24/001

nº de referencia en el Catálogo de Patrimonio del Plan General / Erreferentzia zk. Plan Orokorren Katalogoan

Dirección / Helbidea  
Calle Las Mercedes Kalea, 06

REFERENCIA GENERAL  
ERREFERENTZIA OROKORRA

Polígono / Poligonoa.....068  
Manzana / Etxadia.....24  
Parcela / Partzela.....001



Plano de situación general / Kokapen-orokorreko planoa



Plano de situación / Kokapen-planoa

FOTOGRAFÍAS / ARGAZKIAK



INFORMACIÓN / INFORMAZIOA

DATOS PRINCIPALES / DATU NAGUSIAK

Uso principal / Erabilera nagusia.....Equipamental público / Ekipamendu publikoa  
Superficie de parcela (m2) / Partzelaren azalera (m2).....702,96  
Tipología edificatoria / Eraikuntzaren tipologia.....Edificio equipamental / Ekipamendurako eraikina  
Nº de plantas / Solairu-kopurua .....S+B+2  
Estado de conservación / Kontserbazio-egoera.....Buena / Ona  
Año Construcción - Rehabilitación / Eraikuntza - Birgaikuntza Urtea .....1927  
Estilo / Estilo.....Neo-barroco / Barroko berria

FUENTES DE PROTECCIÓN DEL PATRIMONIO / ONDAREA BABESTEKO ITURRIAK

GV - Número de identificación / EJ - Identifikazio zenbakia.....022  
GV - Bien Calificado / EJ - Kalifikatutako Ondasuna   
GV - Bien Inventariado / EJ - Inbentariatutako Ondasuna   
 Monumento/Monumentua  Conjunto monumental / Monumento multzoa  
GV - Bien propuesto para ser Declarado / EJ - Izendatu dadin proposatutako Ondasuna.....  
GV - Bien propuesto para protección local / EJ - Tokiko babesa eduki dezan proposatutako Ondasuna.....  
GV - Otros bienes / EJ - Bestelako Ondasunak.....

PGOU / HAPO 2001  OTRAS FUENTES

OBSERVACIONES / OHARRAK

ORDENACIÓN / ANTOLAMENDUA

CALIFICACIÓN POR LA CAPV / EAE-KO KALIFIKAZIOA

NIVEL Y GRADO DE PROTECCIÓN / BABESAREN MAILA ETA GRADUA

Nivel 3. Protección Básica / 3. Maila. Oinarrizko Babesa

GRADO DE AFECCIÓN / GAITZ-GRADUA

Envolvente de edificio en su integridad y salón de actos / Eraikinaren ingurutzailea bere osotasunean eta areto nagusia

GRADO DE INTERVENCIÓN / ESKU-HARTZE MAILA

1. Restauración conservadora / Zaharbertitze kontserbatzailea



Calle Las Mercedes Kalea, 08

068/18/001

nº de referencia en el Catálogo de Patrimonio del Plan General / Erreferentzia zk. Plan Orokorren Katalogoan

Dirección / Helbidea  
Calle Las Mercedes Kalea, 08

REFERENCIA GENERAL  
ERREFERENTZIA OROKORRA

Polígono / Poligonoa.....068  
Manzana / Etxadia.....18  
Parcela / Partzela.....001



Plano de situación general / Kokapen-orokorreko planoak

Plano de situación / Kokapen-planoak

FOTOGRAFÍAS / ARGAZKIAK



INFORMACIÓN / INFORMAZIOA

DATOS PRINCIPALES / DATU NAGUSIAK

Uso principal / Erabilera nagusia.....Actividades económicas terciarias / Hirugarren Sektoreko Jarduera  
Superficie de parcela (m2) / Partzelaren azalera (m2).....378,95  
Tipología edificatoria / Eraikuntzaren tipologia.....Bloque lineal / Lerro-bloke mota  
Nº de plantas / Solairu-kopurua .....S+B+5  
Estado de conservación / Kontserbazio-egoera.....Buena / Ona  
Año Construcción - Rehabilitación / Eraikuntza - Birgaikuntza Urtea .....1910  
Estilo / Estilo.....

FUENTES DE PROTECCIÓN DEL PATRIMONIO / ONDAREA BABESTEKO ITURRIAK

GV - Número de identificación / EJ - Identifikazio zenbakia.....023  
GV - Bien Calificado / EJ - Kalifikatutako Ondasuna   
GV - Bien Inventariado / EJ - Inbentariatutako Ondasuna.....  
 Monumento/Monumentua  Conjunto monumental / Monumento multzoa  
GV - Bien propuesto para ser Declarado / EJ - Izendatu dadin proposatutako Ondasuna.....  
GV - Bien propuesto para protección local / EJ - Tokiko babesa eduki dezan proposatutako Ondasuna.....  
GV - Otros bienes / EJ - Bestelako Ondasunak.....

PGOU / HAPO 2001  OTRAS FUENTES

OBSERVACIONES / OHARRAK

ORDENACIÓN / ANTOLAMENDUA

CALIFICACIÓN POR LA CAPV / EAE-KO KALIFIKAZIOA

NIVEL Y GRADO DE PROTECCIÓN / BABESAREN MAILA ETA GRADUA

Nivel 3. Protección Básica / 3. Maila. Oinarrizko Babesa

GRADO DE AFECCIÓN / GAITZ-GRADUA

Envolvente de edificio en su integridad, portal y escalera comunitaria / Eraikinaren ingurutzailea bere osotasunean, atari eta atariko eskailera

GRADO DE INTERVENCIÓN / ESKU-HARTZE MAILA

1. Restauración conservadora / Zaharberitze kontserbatzailea



Firmado:

30/08/2024 12:45:15 GETXOKO UDALA - AYUNTAMIENTO DE GETXO

A pesar de no constar firmas manuscritas, este documento tiene validez legal. En la Página Web Municipal (http://www.getxo.eus/Oficina de Administración Electrónica), podrá obtener una copia auténtica de este documento en formato digital, mediante el Código Seguro de Verificación que aparece en el margen izquierdo.

Ajiri honek eskuz idatzitako sinadurik ez izenperik ez duen arren, legezko balioa du. Getxoko Udaltaren web-orrialdeak (http://www.getxo.eus/administrazio elektronikoko bulegoa) agiri honen benetako kopia eskuratu ahal duzu formatu digitalaren, ezkerrean ageri den egiaztapen-kode segurua erabiliz.

CSV: GET/CSV/2024/21821 vYZ2a07U1u





Calle Las Mercedes Kalea, 11

068/15/007

nº de referencia en el Catálogo de Patrimonio del Plan General / Erreferentzia zk. Plan Orokorren Katalogoan

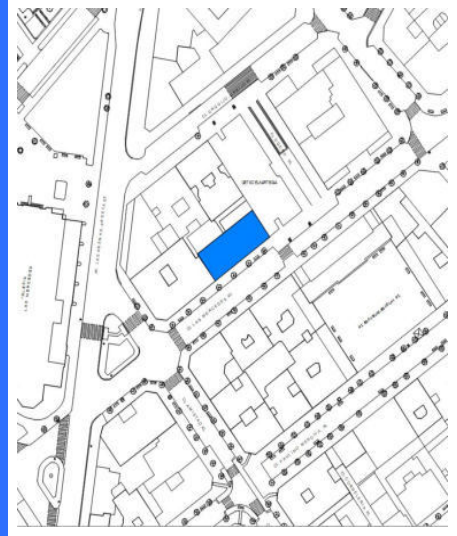
Dirección / Helbidea  
Calle Las Mercedes Kalea, 11

REFERENCIA GENERAL  
ERREFERENTZIA OROKORRA

Polígono / Poligonoa.....068  
Manzana / Etxadia.....15  
Parcela / Partzela.....007



Plano de situación general / Kokapen-orokorreko plano



Plano de situación / Kokapen-planoa

FOTOGRAFÍAS / ARGAZKIAK



INFORMACIÓN / INFORMAZIOA

DATOS PRINCIPALES / DATU NAGUSIAK

Uso principal / Erabilera nagusia.....Residencial / Bizitegia  
Superficie de parcela (m2) / Partzelaren azalera (m2).....285,05  
Tipología edificatoria / Eraikuntzaren tipologia.....Bloque lineal / Lerro-bloke mota  
Nº de plantas / Solairu-kopurua .....S+B+5  
Estado de conservación / Kontserbazio-egoera.....Buena / Ona  
Año Construcción - Rehabilitación / Eraikuntza - Birgaikuntza Urtea .....1912  
Estilo / Estilo.....

FUENTES DE PROTECCIÓN DEL PATRIMONIO / ONDAREA BABESTEKO ITURRIAK

GV - Número de identificación / EJ - Identifikazio zenbakia.....026  
GV - Bien Calificado / EJ - Kalifikatutako Ondasuna   
GV - Bien Inventariado / EJ - Inbentariatutako Ondasuna.....  
 Monumento/Monumentua  Conjunto monumental / Monumento multzoa  
GV - Bien propuesto para ser Declarado / EJ - Izendatu dadin proposatutako Ondasuna.....  
GV - Bien propuesto para protección local / EJ - Tokiko babesa eduki dezan proposatutako Ondasuna.....  
GV - Otros bienes / EJ - Bestelako Ondasunak.....

PGOU / HAPO 2001  OTRAS FUENTES

OBSERVACIONES / OHARRAK

ORDENACIÓN / ANTOLAMENDUA

CALIFICACIÓN POR LA CAPV / EAE-KO KALIFIKAZIOA

NIVEL Y GRADO DE PROTECCIÓN / BABESAREN MAILA ETA GRADUA

Nivel 4. Protección Municipal / 4. Maila. Udal Babesa

GRADO DE AFECCIÓN / GAITZ-GRADUA

Envolvente de edificio en su integridad / Eraikinaren ingurutzailea bere osotasunean

GRADO DE INTERVENCIÓN / ESKU-HARTZE MAILA

2. Consolidación / Sendotzea - 3. Reforma / Berritzailea



Calle Las Mercedes Kalea, 12

068/12/009

nº de referencia en el Catálogo de Patrimonio del Plan General / Erreferentzia zk. Plan Orokorren Katalogoan

Dirección / Helbidea  
Calle Las Mercedes Kalea, 12

REFERENCIA GENERAL  
ERREFERENTZIA OROKORRA

Polígono / Poligonoa.....068  
Manzana / Etxadia.....12  
Parcela / Partzela.....009



Plano de situación general / Kokapen-orokorreko planoa



Plano de situación / Kokapen-planoa

FOTOGRAFÍAS / ARGAZKIAK



INFORMACIÓN / INFORMAZIOA

DATOS PRINCIPALES / DATU NAGUSIAK

Uso principal / Erabilera nagusia.....Residencial / Bizitegia  
Superficie de parcela (m2) / Partzelaren azalera (m2).....277,55  
Tipología edificatoria / Eraikuntzaren tipologia.....Bloque lineal / Lerro-bloke mota  
Nº de plantas / Solairu-kopurua .....S+B+4  
Estado de conservación / Kontserbazio-egoera.....Buena / Ona  
Año Construcción - Rehabilitación / Eraikuntza - Birgaikuntza Urtea .....1920  
Estilo / Estilo.....

FUENTES DE PROTECCIÓN DEL PATRIMONIO / ONDAREA BABESTEKO ITURRIAK

GV - Número de identificación / EJ - Identifikazio zenbakia.....404  
GV - Bien Calificado / EJ - Kalifikatutako Ondasuna   
GV - Bien Inventariado / EJ - Inbentariatutako Ondasuna.....  
 Monumento/Monumentua  Conjunto monumental / Monumento multzoa  
GV - Bien propuesto para ser Declarado / EJ - Izendatu dadin proposatutako Ondasuna.....  
GV - Bien propuesto para protección local / EJ - Tokiko babesa eduki dezan proposatutako Ondasuna.....  
GV - Otros bienes / EJ - Bestelako Ondasunak.....

PGOU / HAPO 2001  OTRAS FUENTES

OBSERVACIONES / OHARRAK

ORDENACIÓN / ANTOLAMENDUA

CALIFICACIÓN POR LA CAPV / EAE-KO KALIFIKAZIOA

NIVEL Y GRADO DE PROTECCIÓN / BABESAREN MAILA ETA GRADUA

Nivel 4. Protección Municipal / 4. Maila. Udal Babesa

GRADO DE AFECCIÓN / GAITZ-GRADUA

Envolvente de edificio en su integridad / Eraikinaren ingurutzailea bere osotasunean

GRADO DE INTERVENCIÓN / ESKU-HARTZE MAILA

2. Consolidación / Sendotzea - 3. Reforma / Berriztatzea



Calle Las Mercedes Kalea, 14

068/12/008

n° de referencia en el Catálogo de Patrimonio del Plan General / Erreferentzia zk. Plan Orokorren Katalogoan

Dirección / Helbidea  
Calle Las Mercedes Kalea, 14

REFERENCIA GENERAL  
ERREFERENTZIA OROKORRA

Polígono / Poligonoa.....068  
Manzana / Etxadia.....12  
Parcela / Partzela.....008



Plano de situación general / Kokapen-orokorreko plano



Plano de situación / Kokapen-planoa

FOTOGRAFÍAS / ARGAZKIAK



INFORMACIÓN / INFORMAZIOA

DATOS PRINCIPALES / DATU NAGUSIAK

Uso principal / Erabilera nagusia.....Residencial / Bizitegia  
Superficie de parcela (m2) / Partzelaren azalera (m2).....416  
Tipología edificatoria / Eraikuntzaren tipologia.....Bloque lineal / Lerro-bloke mota  
Nº de plantas / Solairu-kopurua .....S+B+E+5  
Estado de conservación / Kontserbazio-egoera.....Buena / Ona  
Año Construcción - Rehabilitación / Eraikuntza - Birgaikuntza Urtea .....1920  
Estilo / Estilo.....Neo-barroco / Barroko berria

FUENTES DE PROTECCIÓN DEL PATRIMONIO / ONDAREA BABESTEKO ITURRIAK

GV - Número de identificación / EJ - Identifikazio zenbakia.....021  
GV - Bien Calificado / EJ - Kalifikatutako Ondasuna   
GV - Bien Inventariado / EJ - Inbentariatutako Ondasuna   
 Monumento/Monumentua  Conjunto monumental / Monumento multzoa  
GV - Bien propuesto para ser Declarado / EJ - Izendatu dadin proposatutako Ondasuna.....  
GV - Bien propuesto para protección local / EJ - Tokiko babesa eduki dezan proposatutako Ondasuna.....  
GV - Otros bienes / EJ - Bestelako Ondasunak.....

PGOU / HAPO 2001  OTRAS FUENTES

OBSERVACIONES / OHARRAK

ORDENACIÓN / ANTOLAMENDUA

CALIFICACIÓN POR LA CAPV / EAE-KO KALIFIKAZIOA

NIVEL Y GRADO DE PROTECCIÓN / BABESAREN MAILA ETA GRADUA

Nivel 4. Protección Municipal / 4. Maila. Udal Babesa

GRADO DE AFECCIÓN / GAITZ-GRADUA

Envolvente de edificio en su integridad / Eraikinaren ingurutzailea bere osotasunean

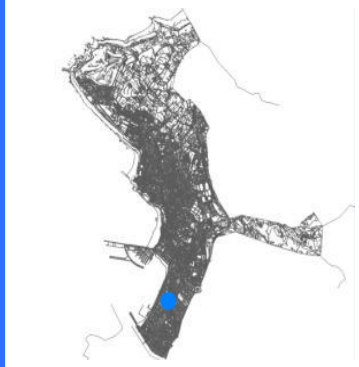
GRADO DE INTERVENCIÓN / ESKU-HARTZE MAILA

2. Consolidación / Sendotzea - 3. Reforma / Berriztatzea

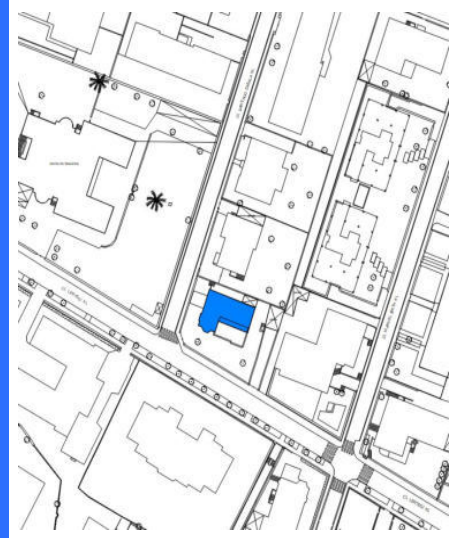
Dirección / Helbidea  
Calle Lertegi Kalea, 07

REFERENCIA GENERAL  
ERREFERENTZIA OROKORRA

Polígono / Poligonoa.....014  
Manzana / Etxadia.....13  
Parcela / Partzela.....007



Plano de situación general / Kokapen-orokorreko planoa



Plano de situación / Kokapen-planoa

FOTOGRAFÍAS / ARGAZKIAK



INFORMACIÓN / INFORMAZIOA

DATOS PRINCIPALES / DATU NAGUSIAK

Uso principal / Erabilera nagusia.....Residencial / Bizitegia  
Superficie de parcela (m2) / Partzelaren azalera (m2).....912,09  
Tipología edificatoria / Eraikuntzaren tipologia.....Vivienda aislada / Familia bakarreko  
Nº de plantas / Solairu-kopurua .....S+B+3  
Estado de conservación / Kontserbazio-egoera.....Buena / Ona  
Año Construcción - Rehabilitación / Eraikuntza - Birgaikuntza Urtea .....1925  
Estilo / Estilo.....

FUENTES DE PROTECCIÓN DEL PATRIMONIO / ONDAREA BABESTEKO ITURRIAK

GV - Número de identificación / EJ - Identifikazio zenbakia.....  
GV - Bien Calificado / EJ - Kalifikatutako Ondasuna   
GV - Bien Inventariado / EJ - Inbentariatutako Ondasuna.....  
 Monumento/Monumentua  Conjunto monumental / Monumento multzoa  
GV - Bien propuesto para ser Declarado / EJ - Izendatu dadin proposatutako Ondasuna.....  
GV - Bien propuesto para protección local / EJ - Tokiko babesa eduki dezan proposatutako Ondasuna.....  
GV - Otros bienes / EJ - Bestelako Ondasunak.....

PGOU / HAPO 2001  OTRAS FUENTES

OBSERVACIONES / OHARRAK

ORDENACIÓN / ANTOLAMENDUA

CALIFICACIÓN POR LA CAPV / EAE-KO KALIFIKAZIOA

NIVEL Y GRADO DE PROTECCIÓN / BABESAREN MAILA ETA GRADUA

Nivel 4. Protección Municipal / 4. Maila. Udal Babesa

GRADO DE AFECCIÓN / GAITZ-GRADUA

Envolvente de edificio en su integridad / Eraikinaren ingurutzailea bere osotasunean

GRADO DE INTERVENCIÓN / ESKU-HARTZE MAILA

2. Consolidación / Sendotzea - 3. Reforma / Berrizatzea



Casa Nervión

014/17/001

nº de referencia en el Catálogo de Patrimonio del Plan General / Erreferentzia zk. Plan Orokorren Katalogoan

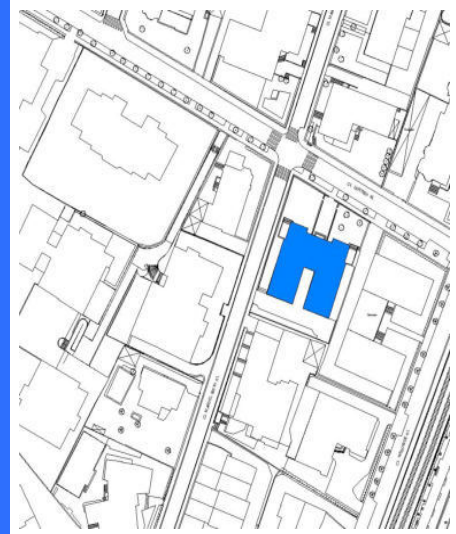
Dirección / Helbidea  
Calle Lertegi Kalea, 18

REFERENCIA GENERAL  
ERREFERENTZIA OROKORRA

Polígono / Poligonoa.....014  
Manzana / Etxadia.....17  
Parcela / Partzela.....001



Plano de situación general / Kokapen-orokorreko planoa



Plano de situación / Kokapen-planoa

FOTOGRAFÍAS / ARGAZKIAK



INFORMACIÓN / INFORMAZIOA

DATOS PRINCIPALES / DATU NAGUSIAK

Uso principal / Erabilera nagusia.....Residencial / Bizitegia  
Superficie de parcela (m2) / Partzelaren azalera (m2).....1.516,21  
Tipología edificatoria / Eraikuntzaren tipologia.....Bloque abierto / bloke irekia  
Nº de plantas / Solairu-kopurua .....S+B+3  
Estado de conservación / Kontserbazio-egoera.....Buena / Ona  
Año Construcción - Rehabilitación / Eraikuntza - Birgaikuntza Urtea .....1943  
Estilo / Estilo.....Neoclasicismo vasco / Neoklasizismoa, Euskal estilo berria

FUENTES DE PROTECCIÓN DEL PATRIMONIO / ONDAREA BABESTEKO ITURRIAK

GV - Número de identificación / EJ - Identifikazio zenbakia.....173  
GV - Bien Calificado / EJ - Kalifikatutako Ondasuna   
GV - Bien Inventariado / EJ - Inbentariatutako Ondasuna.....  
 Monumento/Monumentua  Conjunto monumental / Monumento multzoa  
GV - Bien propuesto para ser Declarado / EJ - Izendatu dadin proposatutako Ondasuna.....  
GV - Bien propuesto para protección local / EJ - Tokiko babesa eduki dezan proposatutako Ondasuna.....  
GV - Otros bienes / EJ - Bestelako Ondasunak.....

PGOU / HAPO 2001  OTRAS FUENTES

OBSERVACIONES / OHARRAK

ORDENACIÓN / ANTOLAMENDUA

CALIFICACIÓN POR LA CAPV / EAE-KO KALIFIKAZIOA

NIVEL Y GRADO DE PROTECCIÓN / BABESAREN MAILA ETA GRADUA

Nivel 4. Protección Municipal / 4. Maila. Udal Babesa

GRADO DE AFECCIÓN / GAITZ-GRADUA

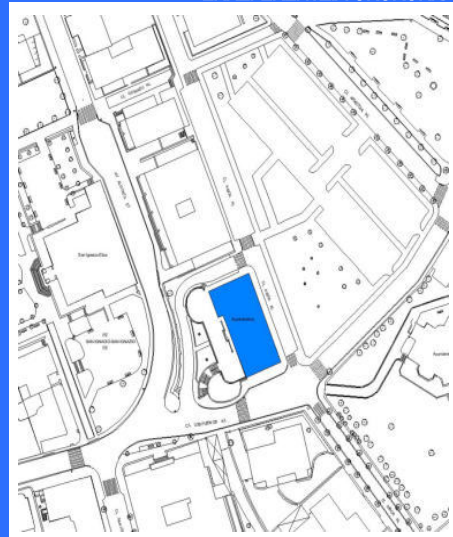
Envolvente de edificio en su integridad, portal y escalera comunitaria / Eraikinaren ingurutzailea bere osotasunean, atari eta atariko eskailera

GRADO DE INTERVENCIÓN / ESKU-HARTZE MAILA

2. Consolidación / Sendotzea - 3. Reforma / Berriztatzea

Dirección / Helbidea  
Calle Los Fueros Kalea, 01REFERENCIA GENERAL  
ERREFERENTZIA OROKORRAPolígono / Poligonoa.....002  
Manzana / Etxadia.....33  
Parcela / Partzela.....001

Plano de situación general / Kokapen-orokorreko planoa



Plano de situación / Kokapen-planoa

## FOTOGRAFÍAS / ARGAZKIAK



## INFORMACIÓN / INFORMAZIOA

## DATOS PRINCIPALES / DATU NAGUSIAK

Uso principal / Erabilera nagusia.....Equipamental público / Ekipamendu publikoa  
 Superficie de parcela (m2) / Partzelaren azalera (m2).....1.489,24  
 Tipología edificatoria / Eraikuntzaren tipologia.....Palacio / Jauregia  
 Nº de plantas / Solairu-kopurua .....S+SS+B+2  
 Estado de conservación / Kontserbazio-egoera.....Buena / Ona  
 Año Construcción - Rehabilitación / Eraikuntza - Birgaikuntza Urtea .....1928  
 Estilo / Estilo.....Ecléctico-Neovasco / Ekleptizismo- Euskal estilo berria

## FUENTES DE PROTECCIÓN DEL PATRIMONIO / ONDAREA BABESTEKO ITURRIAK

GV - Número de identificación / EJ - Identifikazio zenbakia.....170  
 GV - Bien Calificado / EJ - Kalifikatutako Ondasuna   
 GV - Bien Inventariado / EJ - Inbentariatutako Ondasuna.....  
 Monumento/Monumentua  Conjunto monumental / Monumento multzoa  
 GV - Bien propuesto para ser Declarado / EJ - Izendatu dadin proposatutako Ondasuna.....  
 GV - Bien propuesto para protección local / EJ - Tokiko babesa eduki dezan proposatutako Ondasuna.....  
 GV - Otros bienes / EJ - Bestelako Ondasunak.....

PGOU / HAPO 2001  OTRAS FUENTES 

## OBSERVACIONES / OHARRAK

DECRETO 89/2001\_22/05-BOPV N°106\_05-06-2001. CE1 DECRETO 89/2001\_22/05-BOPV N°32\_14-08-2002. CE2 DECRETO 89/2001\_22/05-BOPV N°35\_19-02-2002. CE3 DECRETO 89/2001\_22/05-BOPV N°104\_04-06-2002.

## ORDENACIÓN / ANTOLAMENDUA

## CALIFICACIÓN POR LA CAPV / EAE-KO KALIFIKAZIOA

Conjunto monumental: Area singularizada de Getxo ZONA B/Monumento multzoak: Getxoko eremu berezia B ZONA

## NIVEL Y GRADO DE PROTECCIÓN / BABESAREN MAILA ETA GRADUA

Nivel 1. Protección Especial (según Decreto Grado 2. Protección Media) / 1. Maila. Babes Berezia (Dekretuaren arabera 2. Gradua. Babes ertaina)

## GRADO DE AFECCIÓN / GAITZ-GRADUA

Según Decreto / Dekretuaren arabera

## GRADO DE INTERVENCIÓN / ESKU-HARTZE MAILA

Según Decreto / Dekretuaren arabera



Palacio Santa Clara

005/05/001

nº de referencia en el Catálogo de Patrimonio del Plan General / Erreferentzia zk. Plan Orokorren Katalogoan

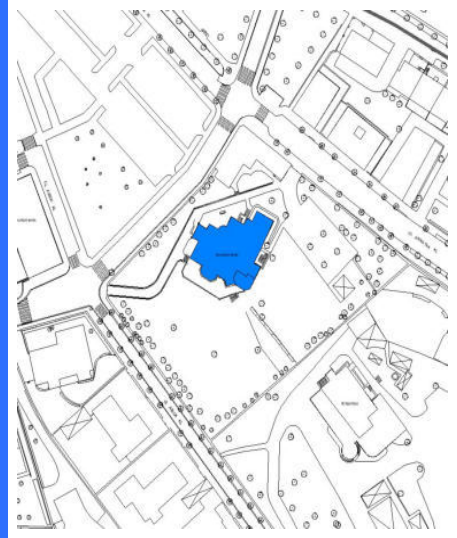
Dirección / Helbidea  
Calle Los Fueros Kalea, 06

REFERENCIA GENERAL  
ERREFERENTZIA OROKORRA

Polígono / Poligonoa.....005  
Manzana / Etxadia.....05  
Parcela / Partzela.....001



Plano de situación general / Kokapen-orokorreko planoa



Plano de situación / Kokapen-planoa

FOTOGRAFÍAS / ARGAZKIAK



INFORMACIÓN / INFORMAZIOA

DATOS PRINCIPALES / DATU NAGUSIAK

Uso principal / Erabilera nagusia.....Equipamental público / Ekipamendu publikoa  
Superficie de parcela (m2) / Partzelaren azalera (m2).....3.523,05  
Tipología edificatoria / Eraikuntzaren tipologia.....Palacio / Jauregia  
Nº de plantas / Solairu-kopurua .....S+B+3  
Estado de conservación / Kontserbazio-egoera.....Buena / Ona  
Año Construcción - Rehabilitación / Eraikuntza - Birgaikuntza Urtea .....1917  
Estilo / Estilo.....Georgiana / Georgiana

FUENTES DE PROTECCIÓN DEL PATRIMONIO / ONDAREA BABESTEKO ITURRIAK

GV - Número de identificación / EJ - Identifikazio zenbakia.....168  
GV - Bien Calificado / EJ - Kalifikatutako Ondasuna   
GV - Bien Inventariado / EJ - Inbentariatutako Ondasuna.....  
 Monumento/Monumentua  Conjunto monumental / Monumento multzoa  
GV - Bien propuesto para ser Declarado / EJ - Izendatu dadin proposatutako Ondasuna.....  
GV - Bien propuesto para protección local / EJ - Tokiko babesa eduki dezan proposatutako Ondasuna.....  
GV - Otros bienes / EJ - Bestelako Ondasunak.....

PGOU / HAPO 2001  OTRAS FUENTES

OBSERVACIONES / OHARRAK

ORDENACIÓN / ANTOLAMENDUA

CALIFICACIÓN POR LA CAPV / EAE-KO KALIFIKAZIOA

NIVEL Y GRADO DE PROTECCIÓN / BABESAREN MAILA ETA GRADUA

Nivel 3. Protección Básica / 3. Maila. Oinarrizko Babesa

GRADO DE AFECCIÓN / GAITZ-GRADUA

Envolvente de edificio en su integridad, acceso, vestíbulo planta baja, sala de comisiones, escalera de madera y panelado de madera en el edificio / Eraikinaren ingurutzailea bere osotasunean, Sarbidea, beheko solairuko ataria, komisiogela, zurezko eskailera eta zurezko panelatua eraikinean

GRADO DE INTERVENCIÓN / ESKU-HARTZE MAILA

1. Restauración conservadora / Zaharbertitze kontserbatzailea



Calle Los Tilos, 16, 18 Kalea / Calle Juan Prado, 06 Kalea

002/66/002-001

nº de referencia en el Catálogo de Patrimonio del Plan General / Erreferentzia zk. Plan Orokorren Katalogoan

Dirección / Helbidea  
Calle Los Tilos, 16, 18 Kalea / Calle Juan Prado, 06 Kalea

REFERENCIA GENERAL  
ERREFERENTZIA OROKORRA

Polígono / Poligonoa.....002  
Manzana / Etxadia.....66  
Parcela / Partzela.....002-001



Plano de situación general / Kokapen-orokorreko planoa

Plano de situación / Kokapen-planoa

FOTOGRAFÍAS / ARGAZKIAK



INFORMACIÓN / INFORMAZIOA

DATOS PRINCIPALES / DATU NAGUSIAK

Uso principal / Erabilera nagusia.....Residencial / Bizitegia  
Superficie de parcela (m2) / Partzelaren azalera (m2).....1.043,78  
Tipología edificatoria / Eraikuntzaren tipologia.....Casa bifamiliar / Bi bizitzako etxe  
Nº de plantas / Solairu-kopurua .....B+2  
Estado de conservación / Kontserbazio-egoera.....Buena / Ona  
Año Construcción - Rehabilitación / Eraikuntza - Birgaikuntza Urtea .....1920  
Estilo / Estilo.....Eclepticismo-Neovasco / Ekleptizismo- Euskal estilo berria

FUENTES DE PROTECCIÓN DEL PATRIMONIO / ONDAREA BABESTEKO ITURRIAK

GV - Número de identificación / EJ - Identifikazio zenbakia.....147  
GV - Bien Calificado / EJ - Kalifikatutako Ondasuna   
GV - Bien Inventariado / EJ - Inbentariatutako Ondasuna.....  
 Monumento/Monumentua  Conjunto monumental / Monumento multzoa  
GV - Bien propuesto para ser Declarado / EJ - Izendatu dadin proposatutako Ondasuna.....  
GV - Bien propuesto para protección local / EJ - Tokiko babesa eduki dezan proposatutako Ondasuna.....  
GV - Otros bienes / EJ - Bestelako Ondasunak.....

PGOU / HAPO 2001  OTRAS FUENTES

OBSERVACIONES / OHARRAK

DECRETO 89/2001\_22/05-BOPV N°106\_05-06-2001. CE1 DECRETO 89/2001\_22/05-BOPV N°32\_14-08-2002. CE2 DECRETO 89/2001\_22/05-BOPV N°35\_19-02-2002. CE3 DECRETO 89/2001\_22/05-BOPV N°104\_04-06-2002.

ORDENACIÓN / ANTOLAMENDUA

CALIFICACIÓN POR LA CAPV / EAE-KO KALIFIKAZIOA

Conjunto monumental: Area singularizada de Getxo ZONA B/Monumento multzoak: Getxoko eremu berezia B ZONA

NIVEL Y GRADO DE PROTECCIÓN / BABESAREN MAILA ETA GRADUA

Nivel 1. Protección Especial (según Decreto Grado 3. Protección Básica) / 1. Maila. Babes Berezia (Dekretuaren arabera 3. Gradua. Oinarritzko Babesa)

GRADO DE AFECCIÓN / GAITZ-GRADUA

Según Decreto / Dekretuaren arabera

GRADO DE INTERVENCIÓN / ESKU-HARTZE MAILA

Según Decreto / Dekretuaren arabera



Firmado:

30/08/2024 12:45:15 GETXOKO UDALA - AYUNTAMIENTO DE GETXO

A pesar de no constar firmas manuscritas, este documento tiene validez legal. En la Página Web Municipal (http://www.getxo.eus/Oficina de Administración Electrónica), podrá obtener una copia auténtica de este documento en formato digital, mediante el Código Seguro de Verificación que aparece en el margen izquierdo. Agiri honek eskuz idatzitako sinadurik ez izenperik ez duen arren, legezko balioa du. Getxoko Udaltaren web-orrialdean (http://www.getxo.eus/administrazio elektronikoko bulegoa) agiri honen benetako kopia eskuratu ahal duzu formatu digitalaren, ezkerrealdean ageri den egiazapen-kode segurua erabiliz.

CSV: GET/CSV/2024/21821 vYZ2a07U1u





Calle Madarisolo Kalea, 04

002/59/004

n° de referencia en el Catálogo de Patrimonio del Plan General / Erreferentzia zk. Plan Orokorren Katalogoan

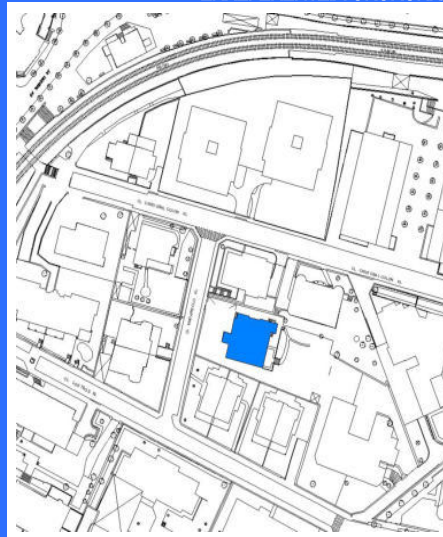
Dirección / Helbidea  
Calle Madarisolo Kalea, 04

REFERENCIA GENERAL  
ERREFERENTZIA OROKORRA

Polígono / Poligonoa.....002  
Manzana / Etxadia.....59  
Parcela / Partzela.....004



Plano de situación general / Kokapen-orokorreko planoa



Plano de situación / Kokapen-planoa

### FOTOGRAFÍAS / ARGAZKIAK



### INFORMACIÓN / INFORMAZIOA

#### DATOS PRINCIPALES / DATU NAGUSIAK

Uso principal / Erabilera nagusia.....Residencial / Bizitegia  
Superficie de parcela (m2) / Partzelaren azalera (m2).....1.081,96  
Tipología edificatoria / Eraikuntzaren tipologia.....Casa / Etxea  
Nº de plantas / Solairu-kopurua .....B+2  
Estado de conservación / Kontserbazio-egoera.....Buena / Ona  
Año Construcción - Rehabilitación / Eraikuntza - Birgaikuntza Urtea .....1915  
Estilo / Estilo.....

#### FUENTES DE PROTECCIÓN DEL PATRIMONIO / ONDAREA BABESTEKO ITURRIAK

GV - Número de identificación / EJ - Identifikazio zenbakia.....  
GV - Bien Calificado / EJ - Kalifikatutako Ondasuna   
GV - Bien Inventariado / EJ - Inbentariatutako Ondasuna.....  
 Monumento/Monumentua  Conjunto monumental / Monumento multzoa  
GV - Bien propuesto para ser Declarado / EJ - Izendatu dadin proposatutako Ondasuna.....  
GV - Bien propuesto para protección local / EJ - Tokiko babesa eduki dezan proposatutako Ondasuna.....  
GV - Otros bienes / EJ - Bestelako Ondasunak.....

PGOU / HAPO 2001  OTRAS FUENTES

#### OBSERVACIONES / OHARRAK

### ORDENACIÓN / ANTOLAMENDUA

#### CALIFICACIÓN POR LA CAPV / EAE-KO KALIFIKAZIOA

#### NIVEL Y GRADO DE PROTECCIÓN / BABESAREN MAILA ETA GRADUA

Nivel 4. Protección Municipal / 4. Maila. Udal Babesa

#### GRADO DE AFECCIÓN / GAITZ-GRADUA

Envolvente de edificio en su integridad / Eraikinaren ingurutzailea bere osotasunean

#### GRADO DE INTERVENCIÓN / ESKU-HARTZE MAILA

2. Consolidación / Sendotzea - 3. Reforma / Berritzailea

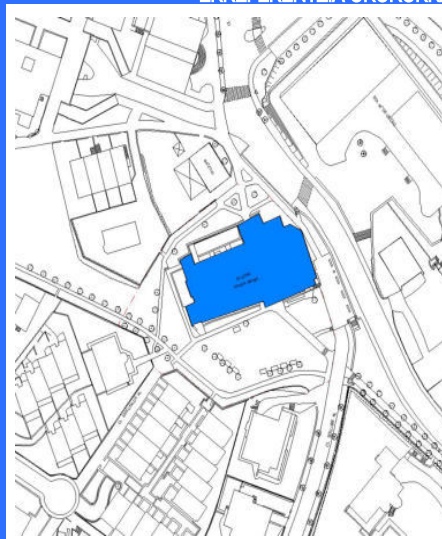
Dirección / Helbidea  
Calle Maidagan Kalea, 57

REFERENCIA GENERAL  
ERREFERENTZIA OROKORRA

Polígono / Poligonoa.....016  
Manzana / Etxadia.....04  
Parcela / Partzela.....006



Plano de situación general / Kokapen-orokorreko planoa



Plano de situación / Kokapen-planoa

FOTOGRAFÍAS / ARGAZKIAK



INFORMACIÓN / INFORMAZIOA

DATOS PRINCIPALES / DATU NAGUSIAK

Uso principal / Erabilera nagusia..... Equipamental privado / Ekipamendu pribatua  
Superficie de parcela (m2) / Partzelaren azalera (m2)..... 1.421,04  
Tipología edificatoria / Eraikuntzaren tipologia..... Religiosa / Erligiosoa  
Nº de plantas / Solairu-kopurua ..... S+B+3  
Estado de conservación / Kontserbazio-egoera..... Buena / Ona  
Año Construcción - Rehabilitación / Eraikuntza - Birgaikuntza Urtea ..... XVIII  
Estilo / Estilo..... barroco / Barroko

FUENTES DE PROTECCIÓN DEL PATRIMONIO / ONDAREA BABESTEKO ITURRIAK

GV - Número de identificación / EJ - Identifikazio zenbakia..... 230  
GV - Bien Calificado / EJ - Kalifikatutako Ondasuna   
GV - Bien Inventariado / EJ - Inbentariatutako Ondasuna.....   
 Monumento/Monumentua  Conjunto monumental / Monumento multzoa  
GV - Bien propuesto para ser Declarado / EJ - Izendatu dadin proposatutako Ondasuna.....   
GV - Bien propuesto para protección local / EJ - Tokiko babesa eduki dezan proposatutako Ondasuna.....   
GV - Otros bienes / EJ - Bestelako Ondasunak.....

PGOU / HAPO 2001  OTRAS FUENTES

OBSERVACIONES / OHARRAK

ORDEN 03/10/2001 - BOPV N°205 23/10/2001  
RESOLUCIÓN 05/05/1997 - BOPV N°105 04/06/1997

ORDENACIÓN / ANTOLAMENDUA

CALIFICACIÓN POR LA CAPV / EAE-KO KALIFIKAZIOA

Monumento / Monumentua  
Zona de presunción arqueológica (CLASE B: Intramuros del edificio + 15 m alrededor) / Balizko

NIVEL Y GRADO DE PROTECCIÓN / BABESAREN MAILA ETA GRADUA

Nivel 2. Protección Media / 2. Maila. Babes ertaina

GRADO DE AFECCIÓN / GAITZ-GRADUA

Según Ley 06/2019 / 2019/06 Legearen arabera

GRADO DE INTERVENCIÓN / ESKU-HARTZE MAILA

Según Ley 06/2019 / 2019/06 Legearen arabera



Calle Maidagan Kalea, 58

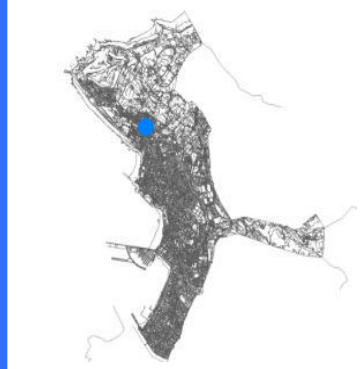
008/35/018

nº de referencia en el Catálogo de Patrimonio del Plan General / Erreferentzia zk. Plan Orokorren Katalogoan

Dirección / Helbidea  
Calle Maidagan Kalea, 58

REFERENCIA GENERAL  
ERREFERENTZIA OROKORRA

Polígono / Poligonoa.....008  
Manzana / Etxadia.....35  
Parcela / Partzela.....018



Plano de situación general / Kokapen-orokorreko planoa



Plano de situación / Kokapen-planoa

FOTOGRAFÍAS / ARGAZKIAK



INFORMACIÓN / INFORMAZIOA

DATOS PRINCIPALES / DATU NAGUSIAK

Uso principal / Erabilera nagusia.....Residencial / Bizitegia  
Superficie de parcela (m2) / Partzelaren azalera (m2).....1.905,41  
Tipología edificatoria / Eraikuntzaren tipologia.....Casa / Etxea  
Nº de plantas / Solairu-kopurua .....S+B+2  
Estado de conservación / Kontserbazio-egoera.....Buena / Ona  
Año Construcción - Rehabilitación / Eraikuntza - Birgaikuntza Urtea .....1918  
Estilo / Estilo.....

FUENTES DE PROTECCIÓN DEL PATRIMONIO / ONDAREA BABESTEKO ITURRIAK

GV - Número de identificación / EJ - Identifikazio zenbakia.....  
GV - Bien Calificado / EJ - Kalifikatutako Ondasuna   
GV - Bien Inventariado / EJ - Inbentariatutako Ondasuna.....  
 Monumento/Monumentua  Conjunto monumental / Monumento multzoa  
GV - Bien propuesto para ser Declarado / EJ - Izendatu dadin proposatutako Ondasuna.....  
GV - Bien propuesto para protección local / EJ - Tokiko babesa eduki dezan proposatutako Ondasuna.....  
GV - Otros bienes / EJ - Bestelako Ondasunak.....

PGOU / HAPO 2001  OTRAS FUENTES

OBSERVACIONES / OHARRAK

Parcela original afectada por la Actuación de Dotación AD-R47 / Aintzineko lurzatia AD-47  
Zuzkidura Jarduketak eragindakoa.

ORDENACIÓN / ANTOLAMENDUA

CALIFICACIÓN POR LA CAPV / EAE-KO KALIFIKAZIOA

NIVEL Y GRADO DE PROTECCIÓN / BABESAREN MAILA ETA GRADUA

Nivel 4. Protección Municipal / 4. Maila. Udal Babesa

GRADO DE AFECCIÓN / GAITZ-GRADUA

Envolvente de edificio en su integridad / Eraikinaren ingurutzalea bere osotasunean

GRADO DE INTERVENCIÓN / ESKU-HARTZE MAILA

2. Consolidación / Sendotzea - 3. Reforma / Berriztatzea

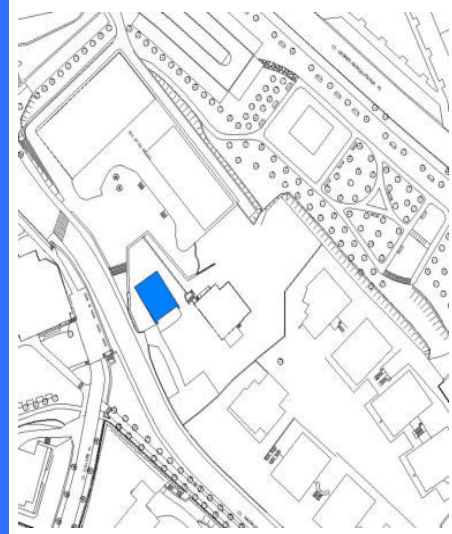
Dirección / Helbidea  
Calle Maidagan Kalea, 60A

REFERENCIA GENERAL  
ERREFERENTZIA OROKORRA

Polígono / Poligonoa.....008  
Manzana / Etxadia.....35  
Parcela / Partzela.....017



Plano de situación general / Kokapen-orokorreko planoa



Plano de situación / Kokapen-planoa

FOTOGRAFÍAS / ARGAZKIAK



INFORMACIÓN / INFORMAZIOA

DATOS PRINCIPALES / DATU NAGUSIAK

Uso principal / Erabilera nagusia.....Residencial / Bizitegia  
Superficie de parcela (m2) / Partzelaren azalera (m2).....974,70  
Tipología edificatoria / Eraikuntzaren tipologia.....Casero / Baseri  
Nº de plantas / Solairu-kopurua .....B+2  
Estado de conservación / Kontserbazio-egoera.....Buena / Ona  
Año Construcción - Rehabilitación / Eraikuntza - Birgaikuntza Urtea .....1920  
Estilo / Estilo.....

FUENTES DE PROTECCIÓN DEL PATRIMONIO / ONDAREA BABESTEKO ITURRIAK

GV - Número de identificación / EJ - Identifikazio zenbakia.....  
GV - Bien Calificado / EJ - Kalifikatutako Ondasuna   
GV - Bien Inventariado / EJ - Inbentariatutako Ondasuna.....  
 Monumento/Monumentua  Conjunto monumental / Monumento multzoa  
GV - Bien propuesto para ser Declarado / EJ - Izendatu dadin proposatutako Ondasuna.....  
GV - Bien propuesto para protección local / EJ - Tokiko babesa eduki dezan proposatutako Ondasuna.....  
GV - Otros bienes / EJ - Bestelako Ondasunak.....

PGOU / HAPO 2001  OTRAS FUENTES

OBSERVACIONES / OHARRAK

Parcela original afectada por la Actuación de Dotación AD-R48 / Aintzineko lurzatia AD-48  
Zuzkidura Jarduketak eragindakoa.

ORDENACIÓN / ANTOLAMENDUA

CALIFICACIÓN POR LA CAPV / EAE-KO KALIFIKAZIOA

NIVEL Y GRADO DE PROTECCIÓN / BABESAREN MAILA ETA GRADUA

Nivel 4. Protección Municipal / 4. Maila. Udal Babesa

GRADO DE AFECCIÓN / GAITZ-GRADUA

Envolvente de edificio en su integridad / Eraikinaren ingurutzailea bere osotasunean

GRADO DE INTERVENCIÓN / ESKU-HARTZE MAILA

3. Reforma / Berriztatzea



Andra Mariko Batzokia

016/04/001

nº de referencia en el Catálogo de Patrimonio del Plan General / Erreferentzia zk. Plan Orokorren Katalogoan

Dirección / Helbidea  
Calle Maidagan Maidagan, 59

REFERENCIA GENERAL  
ERREFERENTZIA OROKORRA

Polígono / Poligonoa.....016  
Manzana / Etxadia.....04  
Parcela / Partzela.....001



Plano de situación general / Kokapen-orokorreko plano



Plano de situación / Kokapen-plano

FOTOGRAFÍAS / ARGAZKIAK



INFORMACIÓN / INFORMAZIOA

DATOS PRINCIPALES / DATU NAGUSIAK

Uso principal / Erabilera nagusia.....Actividades económicas terciarias / Hirugarren Sektoreko Jarduera  
Superficie de parcela (m2) / Partzelaren azalera (m2).....861,38  
Tipología edificatoria / Eraikuntzaren tipologia.....Casero / Baserría  
Nº de plantas / Solairu-kopurua .....B+2  
Estado de conservación / Kontserbazio-egoera.....Buena / Ona  
Año Construcción - Rehabilitación / Eraikuntza - Birgaikuntza Urtea .....S XVI  
Estilo / Estilo.....

FUENTES DE PROTECCIÓN DEL PATRIMONIO / ONDAREA BABESTEKO ITURRIAK

GV - Número de identificación / EJ - Identifikazio zenbakia.....229  
GV - Bien Calificado / EJ - Kalifikatutako Ondasuna   
GV - Bien Inventariado / EJ - Inbentariatutako Ondasuna   
 Monumento/Monumentua  Conjunto monumental / Monumento multzoa  
GV - Bien propuesto para ser Declarado / EJ - Izendatu dadin proposatutako Ondasuna.....  
GV - Bien propuesto para protección local / EJ - Tokiko babesa eduki dezan proposatutako Ondasuna.....  
GV - Otros bienes / EJ - Bestelako Ondasunak.....

PGOU / HAPO 2001  OTRAS FUENTES

OBSERVACIONES / OHARRAK

ORDENACIÓN / ANTOLAMENDUA

CALIFICACIÓN POR LA CAPV / EAE-KO KALIFIKAZIOA

NIVEL Y GRADO DE PROTECCIÓN / BABESAREN MAILA ETA GRADUA

Nivel 4. Protección Municipal / 4. Maila. Udal Babesa

GRADO DE AFECCIÓN / GAITZ-GRADUA

Envolvente de edificio en su integridad y estructura de madera / Eraikinaren ingurutzailea bere osotasunean eta zurezko egitura

GRADO DE INTERVENCIÓN / ESKU-HARTZE MAILA

2. Consolidación / Sendotzea - 3. Reforma / Berriztatzea



Calle Manuel de Smith Kalea, 14

014/14/005

nº de referencia en el Catálogo de Patrimonio del Plan General / Erreferentzia zk. Plan Orokorren Katalogoan

Dirección / Helbidea  
Calle Manuel Smith Kalea, 14

REFERENCIA GENERAL  
ERREFERENTZIA OROKORRA

Polígono / Poligonoa.....014  
Manzana / Etxadia.....14  
Parcela / Partzela.....005



Plano de situación general / Kokapen-orokorreko plano

Plano de situación / Kokapen-plano

FOTOGRAFÍAS / ARGAZKIAK



INFORMACIÓN / INFORMAZIOA

DATOS PRINCIPALES / DATU NAGUSIAK

Uso principal / Erabilera nagusia.....Residencial / Bizitegia  
Superficie de parcela (m2) / Partzelaren azalera (m2).....1.987,58  
Tipología edificatoria / Eraikuntzaren tipologia.....Bloque abierto / bloke irekia  
Nº de plantas / Solairu-kopurua .....S+B+3  
Estado de conservación / Kontserbazio-egoera.....Buena / Ona  
Año Construcción - Rehabilitación / Eraikuntza - Birgaikuntza Urtea .....1987  
Estilo / Estilo.....

FUENTES DE PROTECCIÓN DEL PATRIMONIO / ONDAREA BABESTEKO ITURRIAK

GV - Número de identificación / EJ - Identifikazio zenbakia.....  
GV - Bien Calificado / EJ - Kalifikatutako Ondasuna   
GV - Bien Inventariado / EJ - Inbentariatutako Ondasuna.....  
 Monumento/Monumentua  Conjunto monumental / Monumento multzoa  
GV - Bien propuesto para ser Declarado / EJ - Izendatu dadin proposatutako Ondasuna.....  
GV - Bien propuesto para protección local / EJ - Tokiko babesa eduki dezan proposatutako Ondasuna.....  
GV - Otros bienes / EJ - Bestelako Ondasunak.....

PGOU / HAPO 2001  OTRAS FUENTES

OBSERVACIONES / OHARRAK

ORDENACIÓN / ANTOLAMENDUA

CALIFICACIÓN POR LA CAPV / EAE-KO KALIFIKAZIOA

NIVEL Y GRADO DE PROTECCIÓN / BABESAREN MAILA ETA GRADUA

Nivel 4. Protección Municipal / 4. Maila. Udal Babesa

GRADO DE AFECCIÓN / GAITZ-GRADUA

Envolvente de edificio en su integridad / Eraikinaren ingurutzailea bere osotasunean

GRADO DE INTERVENCIÓN / ESKU-HARTZE MAILA

2. Consolidación / Sendotzea - 3. Reforma / Berriztatzea



Firmado:

30/08/2024 12:45:15 GETXOKO UDALA - AYUNTAMIENTO DE GETXO

CSV: GET/CSV/2024/21821 vYZ2a07U1u

A pesar de no constar firmas manuscritas, este documento tiene validez legal. En la Página Web Municipal (http://www.getxo.eus/Oficina de Administración Electrónica), podrá obtener una copia auténtica de este documento en formato digital, mediante el Código Seguro de Verificación que aparece en el margen izquierdo.

Ajiri honek eskuz idatzitako sinadurik ez izenperik ez duen arren, legezko balioa du. Getxoko Udaltaren web-orrialdeitik (http://www.getxo.eus/administrazio elektronikoko bulegoa) agiri honen benetakoa kopia eskuratu ahal duzu formatu digitalaren, ezkerrealdean ageri denegiazpapean-kode segurua erabiliz.



Calle Manuel Smith Kalea, 20A, 20B

014/10/005

nº de referencia en el Catálogo de Patrimonio del Plan General / Erreferentzia zk. Plan Orokorren Katalogoan

Dirección / Helbidea  
Calle Manuel Smith Kalea, 20A, 20B

REFERENCIA GENERAL  
ERREFERENTZIA OROKORRA

Polígono / Poligonoa.....014  
Manzana / Etxadia.....10  
Parcela / Partzela.....005



Plano de situación general / Kokapen-orokorreko planoak



Plano de situación / Kokapen-planoa

FOTOGRAFÍAS / ARGAZKIAK



INFORMACIÓN / INFORMAZIOA

DATOS PRINCIPALES / DATU NAGUSIAK

Uso principal / Erabilera nagusia.....Residencial / Bizitegia  
Superficie de parcela (m2) / Partzelaren azalera (m2).....872,70  
Tipología edificatoria / Eraikuntzaren tipologia.....Casa unifamiliar / Familia bakarrekotx  
Nº de plantas / Solairu-kopurua .....S+B+2  
Estado de conservación / Kontserbazio-egoera.....Buena / Ona  
Año Construcción - Rehabilitación / Eraikuntza - Birgaikuntza Urtea .....1920  
Estilo / Estilo.....Eclepticismo-Neovasco / Ekletizismo- Euskal estilo berria

FUENTES DE PROTECCIÓN DEL PATRIMONIO / ONDAREA BABESTEKO ITURRIAK

GV - Número de identificación / EJ - Identifikazio zenbakia.....042  
GV - Bien Calificado / EJ - Kalifikatutako Ondasuna   
GV - Bien Inventariado / EJ - Inbentariatutako Ondasuna   
 Monumento/Monumentua  Conjunto monumental / Monumento multzoa  
GV - Bien propuesto para ser Declarado / EJ - Izendatu dadin proposatutako Ondasuna.....  
GV - Bien propuesto para protección local / EJ - Tokiko babesa eduki dezan proposatutako Ondasuna.....  
GV - Otros bienes / EJ - Bestelako Ondasunak.....

PGOU / HAPO 2001  OTRAS FUENTES

OBSERVACIONES / OHARRAK

DECRETO 89/2001\_22/05-BOPV Nº106\_05-06-2001. CE1 DECRETO 89/2001\_22/05-BOPV Nº32\_14-08-2002. CE2 DECRETO 89/2001\_22/05-BOPV Nº35\_19-02-2002. CE3 DECRETO 89/2001\_22/05-BOPV Nº104\_04-06-2002.

ORDENACIÓN / ANTOLAMENDUA

CALIFICACIÓN POR LA CAPV / EAE-KO KALIFIKAZIOA

Conjunto monumental: Area singularizada de Getxo ZONA B/Monumento multzoak: Getxoko eremu berezia B ZONA

NIVEL Y GRADO DE PROTECCIÓN / BABESAREN MAILA ETA GRADUA

Nivel 1. Protección Especial (según Decreto Grado 3. Protección Básica) / 1. Maila. Babes Berezia (Dekretuaren arabera 3. Gradua. Oinarritzko Babesa)

GRADO DE AFECCIÓN / GAITZ-GRADUA

Según Decreto / Dekretuaren arabera

GRADO DE INTERVENCIÓN / ESKU-HARTZE MAILA

Según Decreto / Dekretuaren arabera

Dirección / Helbidea  
Calle Manuel Smith Kalea, 22

REFERENCIA GENERAL  
ERREFERENTZIA OROKORRA

Polígono / Poligonoa.....014  
Manzana / Etxadia.....10  
Parcela / Partzela.....003



Plano de situación general / Kokapen-orokorre plano



Plano de situación / Kokapen-plano

FOTOGRAFÍAS / ARGAZKIAK



INFORMACIÓN / INFORMAZIOA

DATOS PRINCIPALES / DATU NAGUSIAK

Uso principal / Erabilera nagusia.....Residencial / Bizitegia  
Superficie de parcela (m2) / Partzelaren azalera (m2).....857,55  
Tipología edificatoria / Eraikuntzaren tipologia.....Casa unifamiliar / Familia bakarrekote etxe  
Nº de plantas / Solairu-kopurua .....S+B+2  
Estado de conservación / Kontserbazio-egoera.....Buena / Ona  
Año Construcción - Rehabilitación / Eraikuntza - Birgaikuntza Urtea .....1920  
Estilo / Estilo.....Ecléctico-Neovasco / Eklektizismo- Euskal estilo berria

FUENTES DE PROTECCIÓN DEL PATRIMONIO / ONDAREA BABESTEKO ITURRIAK

GV - Número de identificación / EJ - Identifikazio zenbakia.....043  
GV - Bien Calificado / EJ - Kalifikatutako Ondasuna   
GV - Bien Inventariado / EJ - Inbentariatutako Ondasuna.....  
 Monumento/Monumentua  Conjunto monumental / Monumento multzoa  
GV - Bien propuesto para ser Declarado / EJ - Izendatu dadin proposatutako Ondasuna.....  
GV - Bien propuesto para protección local / EJ - Tokiko babesa eduki dezan proposatutako Ondasuna.....  
GV - Otros bienes / EJ - Bestelako Ondasunak.....

PGOU / HAPO 2001  OTRAS FUENTES

OBSERVACIONES / OHARRAK

DECRETO 89/2001\_22/05-BOPV N°106\_05-06-2001. CE1 DECRETO 89/2001\_22/05-BOPV N°32\_14-08-2002. CE2 DECRETO 89/2001\_22/05-BOPV N°35\_19-02-2002. CE3 DECRETO 89/2001\_22/05-BOPV N°104\_04-06-2002.

ORDENACIÓN / ANTOLAMENDUA

CALIFICACIÓN POR LA CAPV / EAE-KO KALIFIKAZIOA

Conjunto monumental: Area singularizada de Getxo ZONA B/Monumento multzoak: Getxoko eremu berezia B ZONA

NIVEL Y GRADO DE PROTECCIÓN / BABESAREN MAILA ETA GRADUA

Nivel 1. Protección Especial (según Decreto Grado 3. Protección Básica) / 1. Maila. Babes Berezia (Dekretuaren arabera 3. Gradua. Oinarritzko Babesa)

GRADO DE AFECCIÓN / GAITZ-GRADUA

Según Decreto / Dekretuaren arabera

GRADO DE INTERVENCIÓN / ESKU-HARTZE MAILA

Según Decreto / Dekretuaren arabera





Calle Manuel Smith Kalea, 23, 23A, 23B

014/08/006

nº de referencia en el Catálogo de Patrimonio del Plan General / Erreferentzia zk. Plan Orokorren Katalogoan

Dirección / Helbidea

Calle Manuel Smith Kalea, 23, 23A, 23B

REFERENCIA GENERAL

ERREFERENTZIA OROKORRA

Polígono / Poligonoa.....014  
Manzana / Etxadia.....08  
Parcela / Partzela.....006



Plano de situación general / Kokapen-orokorreko planoa



Plano de situación / Kokapen-planoa

FOTOGRAFÍAS / ARGAZKIAK



INFORMACIÓN / INFORMAZIOA

DATOS PRINCIPALES / DATU NAGUSIAK

Uso principal / Erabilera nagusia.....Residencial / Bizitegia  
Superficie de parcela (m2) / Partzelaren azalera (m2).....912,64  
Tipología edificatoria / Eraikuntzaren tipologia.....Casa unifamiliar / Familia bakarreko etxe  
Nº de plantas / Solairu-kopurua .....S+B+2  
Estado de conservación / Kontserbazio-egoera.....Buena / Ona  
Año Construcción - Rehabilitación / Eraikuntza - Birgaikuntza Urtea .....1925  
Estilo / Estilo.....Neovasco / Euskal estilo berria

FUENTES DE PROTECCIÓN DEL PATRIMONIO / ONDAREA BABESTEKO ITURRIAK

GV - Número de identificación / EJ - Identifikazio zenbakia.....044  
GV - Bien Calificado / EJ - Kalifikatutako Ondasuna   
GV - Bien Inventariado / EJ - Inbentariatutako Ondasuna   
 Monumento/Monumentua  Conjunto monumental / Monumento multzoa  
GV - Bien propuesto para ser Declarado / EJ - Izendatu dadin proposatutako Ondasuna.....  
GV - Bien propuesto para protección local / EJ - Tokiko babesa eduki dezan proposatutako Ondasuna.....  
GV - Otros bienes / EJ - Bestelako Ondasunak.....

PGOU / HAPO 2001  OTRAS FUENTES

OBSERVACIONES / OHARRAK

DECRETO 89/2001\_22/05-BOPV Nº106\_05-06-2001. CE1 DECRETO 89/2001\_22/05-BOPV Nº32\_14-08-2002. CE2 DECRETO 89/2001\_22/05-BOPV Nº35\_19-02-2002. CE3 DECRETO 89/2001\_22/05-BOPV Nº104\_04-06-2002.

ORDENACIÓN / ANTOLAMENDUA

CALIFICACIÓN POR LA CAPV / EAE-KO KALIFIKAZIOA

Conjunto monumental: Area singularizada de Getxo ZONA B/Monumento multzoak: Getxoko eremu berezia B ZONA

NIVEL Y GRADO DE PROTECCIÓN / BABESAREN MAILA ETA GRADUA

Nivel 1. Protección Especial (según Decreto Grado 3. Protección Básica) / 1. Maila. Babes Berezia (Dekretuaren arabera 3. Gradua. Oinarritzko Babesa)

GRADO DE AFECCIÓN / GAITZ-GRADUA

Según Decreto / Dekretuaren arabera

GRADO DE INTERVENCIÓN / ESKU-HARTZE MAILA

Según Decreto / Dekretuaren arabera



Firmado:

30/08/2024 12:45:15 GETXOKO UDALA - AYUNTAMIENTO DE GETXO

A pesar de no constar firmas manuscritas, este documento tiene validez legal. En la Página Web Municipal (http://www.getxo.eus/Oicina de Administración Electrónica), podrá obtener una copia auténtica de este documento en formato digital, mediante el Código Seguro de Verificación que aparece en el margen izquierdo. Aqiri honek eskuz idatzitako sinadurik ez izenperik ez duen arren, legezko balioa du. Getxoko Udaltaren web-orrialdeitik (http://www.getxo.eus/administrazio elektronikoko bulegoa) aqiri honen benetakoa kopia eskuratu ahal duzu formatu digitalaren, ezkerrealdean aqiri denegrazapen-kode segurua erabiliz.

CSV: GET/CSV/2024/21821 vYZ2a07U1u



Calle Manuel Smith Kalea, 24

014/10/001

nº de referencia en el Catálogo de Patrimonio del Plan General / Erreferentzia zk. Plan Orokorren Katalogoan

Dirección / Helbidea  
Calle Manuel Smith Kalea, 24

REFERENCIA GENERAL  
ERREFERENTZIA OROKORRA

Polígono / Poligonoa.....014  
Manzana / Etxadia.....10  
Parcela / Partzela.....001



Plano de situación general / Kokapen-orokorreko planoa



Plano de situación / Kokapen-planoa

FOTOGRAFÍAS / ARGAZKIAK



INFORMACIÓN / INFORMAZIOA

DATOS PRINCIPALES / DATU NAGUSIAK

Uso principal / Erabilera nagusia.....Residencial / Bizitegia  
Superficie de parcela (m2) / Partzelaren azalera (m2).....832,06  
Tipología edificatoria / Eraikuntzaren tipologia.....Casa unifamiliar / Familia bakarreko etxe  
Nº de plantas / Solairu-kopurua .....S+B+2  
Estado de conservación / Kontserbazio-egoera.....Buena / Ona  
Año Construcción - Rehabilitación / Eraikuntza - Birgaikuntza Urtea .....1920  
Estilo / Estilo.....Ecléctico / Eklektizismoa

FUENTES DE PROTECCIÓN DEL PATRIMONIO / ONDAREA BABESTEKO ITURRIAK

GV - Número de identificación / EJ - Identifikazio zenbakia.....045  
GV - Bien Calificado / EJ - Kalifikatutako Ondasuna   
GV - Bien Inventariado / EJ - Inbentariatutako Ondasuna.....  
 Monumento/Monumentua  Conjunto monumental / Monumento multzoa  
GV - Bien propuesto para ser Declarado / EJ - Izendatu dadin proposatutako Ondasuna.....  
GV - Bien propuesto para protección local / EJ - Tokiko babesa eduki dezan proposatutako Ondasuna.....  
GV - Otros bienes / EJ - Bestelako Ondasunak.....

PGOU / HAPO 2001  OTRAS FUENTES

OBSERVACIONES / OHARRAK

DECRETO 89/2001\_22/05-BOPV N°106\_05-06-2001. CE1 DECRETO 89/2001\_22/05-BOPV N°32\_14-08-2002. CE2 DECRETO 89/2001\_22/05-BOPV N°35\_19-02-2002. CE3 DECRETO 89/2001\_22/05-BOPV N°104\_04-06-2002.

ORDENACIÓN / ANTOLAMENDUA

CALIFICACIÓN POR LA CAPV / EAE-KO KALIFIKAZIOA

Conjunto monumental: Area singularizada de Getxo ZONA B/Monumento multzoak: Getxoko eremu berezia B ZONA

NIVEL Y GRADO DE PROTECCIÓN / BABESAREN MAILA ETA GRADUA

Nivel 1. Protección Especial (según Decreto Grado 3. Protección Básica) / 1. Maila. Babes Berezia (Dekretuaren arabera 3. Gradua. Oinarritzko Babesa)

GRADO DE AFECCIÓN / GAITZ-GRADUA

Según Decreto / Dekretuaren arabera

GRADO DE INTERVENCIÓN / ESKU-HARTZE MAILA

Según Decreto / Dekretuaren arabera



Firmado:

30/08/2024 12:45:15 GETXOKO UDALA - AYUNTAMIENTO DE GETXO

A pesar de no constar firmas manuscritas, este documento tiene validez legal. En la Página Web Municipal (http://www.getxo.eus/Oficina de Administración Electrónica), podrá obtener una copia auténtica de este documento en formato digital, mediante el Código Seguro de Verificación que aparece en el margen izquierdo.

Agiiri honek eskuz idatzitako sinadurik ez izenperik ez duen arren, legezko balioa du. Getxoko Udaltaren web-orrialdean (http://www.getxo.eus/administrazio elektronikoko bulegoa) agiri honen benetako kopia eskuratu ahal duzu formatu digitalaren, ezkerrean ageri den egiaztapen-kode segurua erabiliz.

CSV: GET/CSV/2024/21821 vYZ2a07U1u



Villa María Teresa

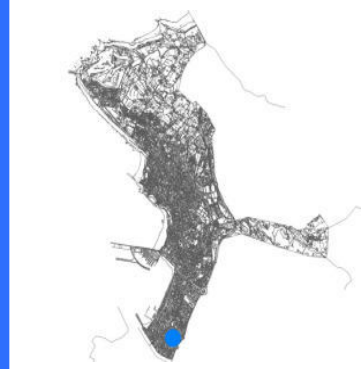
070/04/004

nº de referencia en el Catálogo de Patrimonio del Plan General / Erreferentzia zk. Plan Orokorren Katalogoan

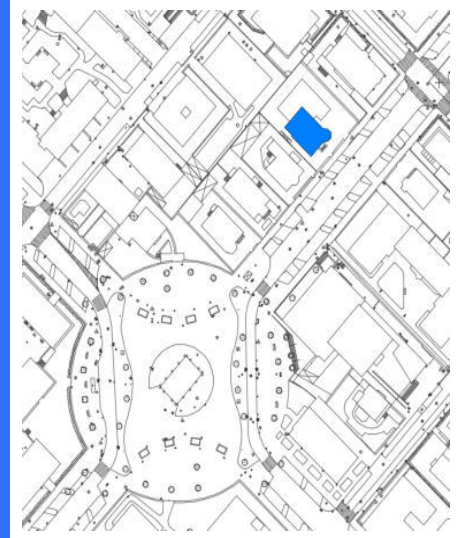
Dirección / Helbidea  
Calle Máximo Aguirre Kalea, 21

REFERENCIA GENERAL  
ERREFERENTZIA OROKORRA

Polígono / Poligonoa.....070  
Manzana / Etxadia.....04  
Parcela / Partzela.....004



Plano de situación general / Kokapen-orokorreko planoa



Plano de situación / Kokapen-planoa

FOTOGRAFÍAS / ARGAZKIAK



INFORMACIÓN / INFORMAZIOA

DATOS PRINCIPALES / DATU NAGUSIAK

Uso principal / Erabilera nagusia.....Residencial / Bizitegia  
Superficie de parcela (m2) / Partzelaren azalera (m2).....705,11  
Tipología edificatoria / Eraikuntzaren tipologia.....Casa unifamiliar / Familia bakarreko etxe  
Nº de plantas / Solairu-kopurua .....S+B+2  
Estado de conservación / Kontserbazio-egoera.....Buena / Ona  
Año Construcción - Rehabilitación / Eraikuntza - Birgaikuntza Urtea .....1920  
Estilo / Estilo.....Neovasco / Euskal estilo berria

FUENTES DE PROTECCIÓN DEL PATRIMONIO / ONDAREA BABESTEKO ITURRIAK

GV - Número de identificación / EJ - Identifikazio zenbakia.....005  
GV - Bien Calificado / EJ - Kalifikatutako Ondasuna   
GV - Bien Inventariado / EJ - Inbentariatutako Ondasuna.....  
 Monumento/Monumentua  Conjunto monumental / Monumento multzoa  
GV - Bien propuesto para ser Declarado / EJ - Izendatu dadin proposatutako Ondasuna.....  
GV - Bien propuesto para protección local / EJ - Tokiko babesa eduki dezan proposatutako Ondasuna.....  
GV - Otros bienes / EJ - Bestelako Ondasunak.....

PGOU / HAPO 2001  OTRAS FUENTES

OBSERVACIONES / OHARRAK

La protección se refiere al edificio original. Queda exenta su ampliación mediante anexos / Babesa jatorrizko eraikinean ezarriko da. Horren eranskinen bidez egindako gehikuntzak babesetik kanpo geratuko dira.

ORDENACIÓN / ANTOLAMENDUA

CALIFICACIÓN POR LA CAPV / EAE-KO KALIFIKAZIOA

NIVEL Y GRADO DE PROTECCIÓN / BABESAREN MAILA ETA GRADUA

Nivel 4. Protección Municipal / 4. Maila. Udal Babesa

GRADO DE AFECCIÓN / GAITZ-GRADUA

Envolvente de edificio en su integridad / Eraikinaren ingurutzalea bere osotasunean

GRADO DE INTERVENCIÓN / ESKU-HARTZE MAILA

2. Consolidación / Sendotzea - 3. Reforma / Berriztatzea



Fábrica Harino Panadera

070/07/002

nº de referencia en el Catálogo de Patrimonio del Plan General / Erreferentzia zk. Plan Orokorren Katalogoan

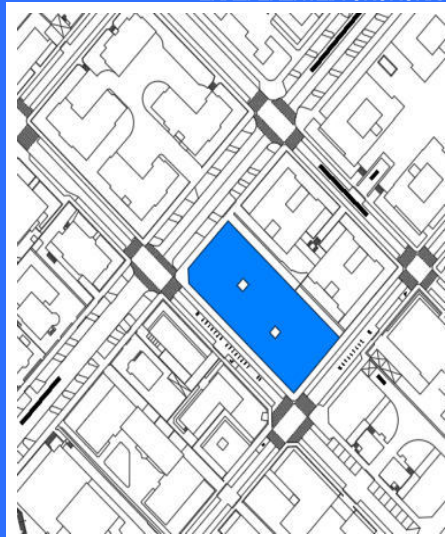
Dirección / Helbidea  
Calle Máximo Aguirre Kalea, 22

REFERENCIA GENERAL  
ERREFERENTZIA OROKORRA

Polígono / Poligonoa.....070  
Manzana / Etxadia.....07  
Parcela / Partzela.....002



Plano de situación general / Kokapen-orokorreko planoa



Plano de situación / Kokapen-planoa

FOTOGRAFÍAS / ARGAZKIAK



INFORMACIÓN / INFORMAZIOA

DATOS PRINCIPALES / DATU NAGUSIAK

Uso principal / Erabilera nagusia.....Residencial / Bizitegia  
Superficie de parcela (m2) / Partzelaren azalera (m2).....1.743,71  
Tipología edificatoria / Eraikuntzaren tipologia.....Patrimonio industrial / Ondare industrial  
Nº de plantas / Solairu-kopurua .....S+B+1  
Estado de conservación / Kontserbazio-egoera.....Buena / Ona  
Año Construcción - Rehabilitación / Eraikuntza - Birgaikuntza Urtea .....1935  
Estilo / Estilo.....Racionalista / Arrazionalista

FUENTES DE PROTECCIÓN DEL PATRIMONIO / ONDAREA BABESTEKO ITURRIAK

GV - Número de identificación / EJ - Identifikazio zenbakia.....295  
GV - Bien Calificado / EJ - Kalifikatutako Ondasuna   
GV - Bien Inventariado / EJ - Inbentariatutako Ondasuna.....  
 Monumento/Monumentua  Conjunto monumental / Monumento multzoa  
GV - Bien propuesto para ser Declarado / EJ - Izendatu dadin proposatutako Ondasuna.....  
GV - Bien propuesto para protección local / EJ - Tokiko babesa eduki dezan proposatutako Ondasuna.....  
GV - Otros bienes / EJ - Bestelako Ondasunak.....

PGOU / HAPO 2001  OTRAS FUENTES

OBSERVACIONES / OHARRAK

ORDEN 14/06/2007\_BOPV Nº135 13/07/2007 / 2007/06/14 AGINDUA

ORDENACIÓN / ANTOLAMENDUA

CALIFICACIÓN POR LA CAPV / EAE-KO KALIFIKAZIOA

Monumento/Monumentu

NIVEL Y GRADO DE PROTECCIÓN / BABESAREN MAILA ETA GRADUA

Nivel 2. Protección Media / 2. Maila. Babes ertaina

GRADO DE AFECCIÓN / GAITZ-GRADUA

Según Ley 06/2019 / 2019/06 Legearen arabera

GRADO DE INTERVENCIÓN / ESKU-HARTZE MAILA

Según Ley 06/2019 / 2019/06 Legearen arabera



Firmado:

30/08/2024 12:45:15 GETXOKO UDALA - AYUNTAMIENTO DE GETXO

CSV: GET/CSV/2024/21821 vYZ2a07U1u

A pesar de no constar firmas manuscritas, este documento tiene validez legal. En la Página Web Municipal (http://www.getxo.eus/Oficina de Administración Electrónica), podrá obtener una copia auténtica de este documento en formato digital, mediante el Código Seguro de Verificación que aparece en el margen izquierdo.

Ajuri honek eskuz idatzitako sinadurik ez izenperik ez duen arren, legezko balioa du. Getxoko Udaltzaren web-orrialdean (http://www.getxo.eus/administrazio elektronikoko bulegoa) agiri honen benetakoa kopia eskuratu ahal duzu formatu digitalaren, ezkerrean ageri denegiazpapean-kode segurua erabiliz.



Calle Mayor Kalea, 01

068/25/004

nº de referencia en el Catálogo de Patrimonio del Plan General / Erreferentzia zk. Plan Orokorren Katalogoan

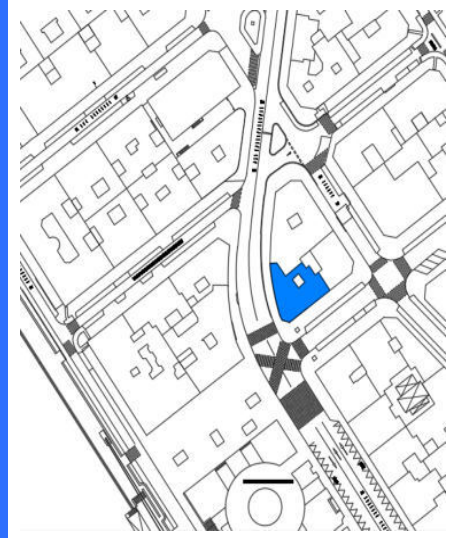
Dirección / Helbidea  
Calle Mayor Kalea, 01

REFERENCIA GENERAL  
ERREFERENTZIA OROKORRA

Polígono / Poligonoa.....068  
Manzana / Etxadia.....25  
Parcela / Partzela.....004



Plano de situación general / Kokapen-orokorreko planoa



Plano de situación / Kokapen-planoa

FOTOGRAFÍAS / ARGAZKIAK



INFORMACIÓN / INFORMAZIOA

DATOS PRINCIPALES / DATU NAGUSIAK

Uso principal / Erabilera nagusia.....Residencial / Bizitegia  
Superficie de parcela (m2) / Partzelaren azalera (m2).....297,26  
Tipología edificatoria / Eraikuntzaren tipologia.....Bloque lineal / Lerro-bloke mota  
Nº de plantas / Solairu-kopurua .....S+B+7  
Estado de conservación / Kontserbazio-egoera.....Buena / Ona  
Año Construcción - Rehabilitación / Eraikuntza - Birgaikuntza Urtea .....1952  
Estilo / Estilo.....

FUENTES DE PROTECCIÓN DEL PATRIMONIO / ONDAREA BABESTEKO ITURRIAK

GV - Número de identificación / EJ - Identifikazio zenbakia.....  
GV - Bien Calificado / EJ - Kalifikatutako Ondasuna   
GV - Bien Inventariado / EJ - Inbentariatutako Ondasuna.....  
 Monumento/Monumentua  Conjunto monumental / Monumento multzoa  
GV - Bien propuesto para ser Declarado / EJ - Izendatu dadin proposatutako Ondasuna.....  
GV - Bien propuesto para protección local / EJ - Tokiko babesa eduki dezan proposatutako Ondasuna.....  
GV - Otros bienes / EJ - Bestelako Ondasunak.....

PGOU / HAPO 2001  OTRAS FUENTES

OBSERVACIONES / OHARRAK

ORDENACIÓN / ANTOLAMENDUA

CALIFICACIÓN POR LA CAPV / EAE-KO KALIFIKAZIOA

NIVEL Y GRADO DE PROTECCIÓN / BABESAREN MAILA ETA GRADUA

Nivel 4. Protección Municipal / 4. Maila. Udal Babesa

GRADO DE AFECCIÓN / GAITZ-GRADUA

Envolvente de edificio en su integridad, portal y escalera comunitaria / Eraikinaren ingurutzailea bere osotasunean, atari eta atariko eskailera

GRADO DE INTERVENCIÓN / ESKU-HARTZE MAILA

2. Consolidación / Sendotzea - 3. Reforma / Berriztatzea



Calle Mayor Kalea, 03

068/25/003

nº de referencia en el Catálogo de Patrimonio del Plan General / Erreferentzia zk. Plan Orokorren Katalogoan

Dirección / Helbidea  
Calle Mayor Kalea, 03

REFERENCIA GENERAL  
ERREFERENTZIA OROKORRA

Polígono / Poligonoa.....068  
Manzana / Etxadia.....25  
Parcela / Partzela.....003



Plano de situación general / Kokapen-orokorreko planoa



Plano de situación / Kokapen-planoa

FOTOGRAFÍAS / ARGAZKIAK



INFORMACIÓN / INFORMAZIOA

DATOS PRINCIPALES / DATU NAGUSIAK

Uso principal / Erabilera nagusia.....Residencial / Bizitegia  
Superficie de parcela (m2) / Partzelaren azalera (m2).....209,90  
Tipología edificatoria / Eraikuntzaren tipologia.....Bloque lineal / Lerro-bloke mota  
Nº de plantas / Solairu-kopurua .....B+5  
Estado de conservación / Kontserbazio-egoera.....Buena / Ona  
Año Construcción - Rehabilitación / Eraikuntza - Birgaikuntza Urtea .....1930  
Estilo / Estilo.....

FUENTES DE PROTECCIÓN DEL PATRIMONIO / ONDAREA BABESTEKO ITURRIAK

GV - Número de identificación / EJ - Identifikazio zenbakia.....  
GV - Bien Calificado / EJ - Kalifikatutako Ondasuna   
GV - Bien Inventariado / EJ - Inbentariatutako Ondasuna.....  
 Monumento/Monumentua  Conjunto monumental / Monumento multzoa  
GV - Bien propuesto para ser Declarado / EJ - Izendatu dadin proposatutako Ondasuna.....  
GV - Bien propuesto para protección local / EJ - Tokiko babesa eduki dezan proposatutako Ondasuna.....  
GV - Otros bienes / EJ - Bestelako Ondasunak.....

PGOU / HAPO 2001  OTRAS FUENTES

OBSERVACIONES / OHARRAK

ORDENACIÓN / ANTOLAMENDUA

CALIFICACIÓN POR LA CAPV / EAE-KO KALIFIKAZIOA

NIVEL Y GRADO DE PROTECCIÓN / BABESAREN MAILA ETA GRADUA

Nivel 4. Protección Municipal / 4. Maila. Udal Babesa

GRADO DE AFECCIÓN / GAITZ-GRADUA

Envolvente de edificio en su integridad / Eraikinaren ingurutzailea bere osotasunean

GRADO DE INTERVENCIÓN / ESKU-HARTZE MAILA

2. Consolidación / Sendotzea - 3. Reforma / Berriztatzea



Firmado:

30/08/2024 12:45:15 GETXOKO UDALA - AYUNTAMIENTO DE GETXO

A pesar de no constar firmas manuscritas, este documento tiene validez legal. En la Página Web Municipal (http://www.getxo.eus/Oficina de Administración Electrónica), podrá obtener una copia auténtica de este documento en formato digital, mediante el Código Seguro de Verificación que aparece en el margen izquierdo.

Agiiri honek eskuz idatzitako sinadurik ez izenperik ez duen arren, legezko balioa du. Getxoko Udaltaren web-orrialdeitik (http://www.getxo.eus/administrazio elektronikoko bulegoa) agiri honen benetakoa kopia eskuratu ahal duzu formatu digitalaren, ezkerrealdean ageri den egiaztapen-kode segurua erabiliz.

CSV: GET/CSV/2024/21821 vYZ2a07U1u



Calle Mayor Kalea, 07

068/19/004

nº de referencia en el Catálogo de Patrimonio del Plan General / Erreferentzia zk. Plan Orokorren Katalogoan

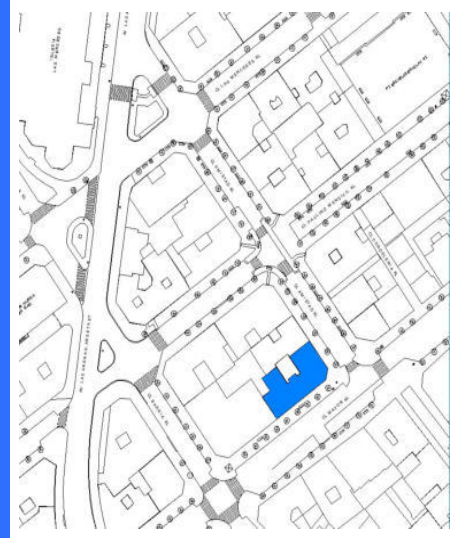
Dirección / Helbidea  
Calle Mayor Kalea, 07

REFERENCIA GENERAL  
ERREFERENTZIA OROKORRA

Polígono / Poligonoa.....068  
Manzana / Etxadia.....19  
Parcela / Partzela.....004



Plano de situación general / Kokapen-orokorreko planoak



Plano de situación / Kokapen-planoak

FOTOGRAFÍAS / ARGAZKIAK



INFORMACIÓN / INFORMAZIOA

DATOS PRINCIPALES / DATU NAGUSIAK

Uso principal / Erabilera nagusia.....Residencial / Bizitegia  
Superficie de parcela (m2) / Partzelaren azalera (m2).....368,20  
Tipología edificatoria / Eraikuntzaren tipologia.....Bloque lineal / Lerro-bloke mota  
Nº de plantas / Solairu-kopurua .....B+5  
Estado de conservación / Kontserbazio-egoera.....Buena / Ona  
Año Construcción - Rehabilitación / Eraikuntza - Birgaikuntza Urtea .....1905  
Estilo / Estilo.....

FUENTES DE PROTECCIÓN DEL PATRIMONIO / ONDAREA BABESTEKO ITURRIAK

GV - Número de identificación / EJ - Identifikazio zenbakia.....  
GV - Bien Calificado / EJ - Kalifikatutako Ondasuna   
GV - Bien Inventariado / EJ - Inbentariatutako Ondasuna.....  
 Monumento/Monumentua  Conjunto monumental / Monumento multzoa  
GV - Bien propuesto para ser Declarado / EJ - Izendatu dadin proposatutako Ondasuna.....  
GV - Bien propuesto para protección local / EJ - Tokiko babesa eduki dezan proposatutako Ondasuna.....  
GV - Otros bienes / EJ - Bestelako Ondasunak.....

PGOU / HAPO 2001  OTRAS FUENTES

OBSERVACIONES / OHARRAK

ORDENACIÓN / ANTOLAMENDUA

CALIFICACIÓN POR LA CAPV / EAE-KO KALIFIKAZIOA

NIVEL Y GRADO DE PROTECCIÓN / BABESAREN MAILA ETA GRADUA

Nivel 4. Protección Municipal / 4. Maila. Udal Babesa

GRADO DE AFECCIÓN / GAITZ-GRADUA

Envolvente de edificio en su integridad / Eraikinaren ingurutzailea bere osotasunean

GRADO DE INTERVENCIÓN / ESKU-HARTZE MAILA

2. Consolidación / Sendotzea - 3. Reforma / Berriztatzea



Miramar 2

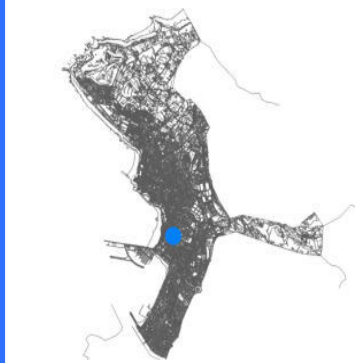
073/39/002

nº de referencia en el Catálogo de Patrimonio del Plan General / Erreferentzia zk. Plan Orokorren Katalogoan

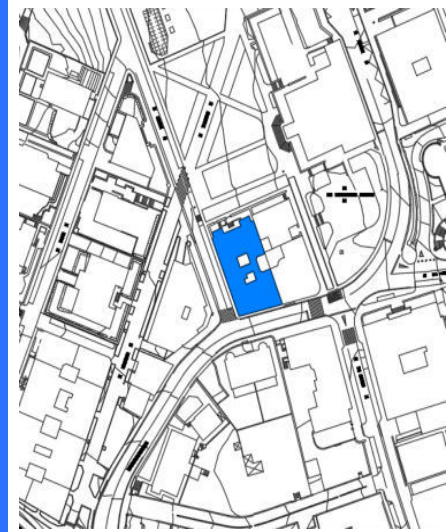
Dirección / Helbidea  
Calle Miramar Kalea, 02

REFERENCIA GENERAL  
ERREFERENTZIA OROKORRA

Polígono / Poligonoa.....073  
Manzana / Etxadia.....39  
Parcela / Partzela.....002



Plano de situación general / Kokapen-orokorreko planoa



Plano de situación / Kokapen-planoa

FOTOGRAFÍAS / ARGAZKIAK



INFORMACIÓN / INFORMAZIOA

DATOS PRINCIPALES / DATU NAGUSIAK

Uso principal / Erabilera nagusia.....Residencial / Bizitegia  
Superficie de parcela (m2) / Partzelaren azalera (m2).....614,10  
Tipología edificatoria / Eraikuntzaren tipologia.....Casa / Etxea  
Nº de plantas / Solairu-kopurua .....S+B+3  
Estado de conservación / Kontserbazio-egoera.....Buena / Ona  
Año Construcción - Rehabilitación / Eraikuntza - Birgaikuntza Urtea .....1921  
Estilo / Estilo.....Ecléctico / Eklektizismoa

FUENTES DE PROTECCIÓN DEL PATRIMONIO / ONDAREA BABESTEKO ITURRIAK

GV - Número de identificación / EJ - Identifikazio zenbakia.....241  
GV - Bien Calificado / EJ - Kalifikatutako Ondasuna   
GV - Bien Inventariado / EJ - Inbentariatutako Ondasuna.....  
 Monumento/Monumentua  Conjunto monumental / Monumento multzoa  
GV - Bien propuesto para ser Declarado / EJ - Izendatu dadin proposatutako Ondasuna.....  
GV - Bien propuesto para protección local / EJ - Tokiko babesa eduki dezan proposatutako Ondasuna.....  
GV - Otros bienes / EJ - Bestelako Ondasunak.....

PGOU / HAPO 2001  OTRAS FUENTES

OBSERVACIONES / OHARRAK

DECRETO 89/2001\_22/05-BOPV N°106\_05-06-2001. CE1 DECRETO 89/2001\_22/05-BOPV N°32\_14-08-2002. CE2 DECRETO 89/2001\_22/05-BOPV N°35\_19-02-2002. CE3 DECRETO 89/2001\_22/05-BOPV N°104\_04-06-2002.

ORDENACIÓN / ANTOLAMENDUA

CALIFICACIÓN POR LA CAPV / EAE-KO KALIFIKAZIOA

Conjunto monumental: Area singularizada de Getxo ZONA B/Monumento multzoak: Getxoko eremu berezia B ZONA

NIVEL Y GRADO DE PROTECCIÓN / BABESAREN MAILA ETA GRADUA

Nivel 1. Protección Especial (según Decreto Grado 2. Protección Media) / 1. Maila. Babes Berezia (Dekretuaren arabera 2. Gradua. Babes ertaina)

GRADO DE AFECCIÓN / GAITZ-GRADUA

Según Decreto / Dekretuaren arabera

GRADO DE INTERVENCIÓN / ESKU-HARTZE MAILA

Según Decreto / Dekretuaren arabera





Miramar

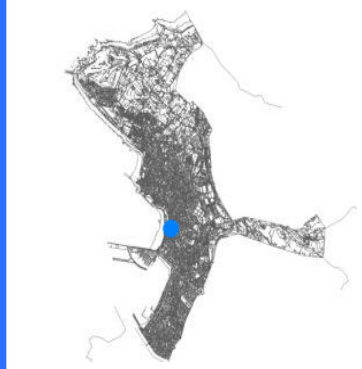
073/17/001

nº de referencia en el Catálogo de Patrimonio del Plan General / Erreferentzia zk. Plan Orokorren Katalogoan

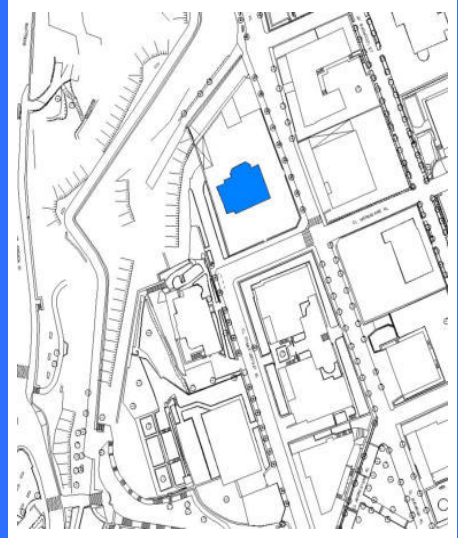
Dirección / Helbidea  
Calle Miramar Kalea, 09

REFERENCIA GENERAL  
ERREFERENTZIA OROKORRA

Polígono / Poligonoa.....073  
Manzana / Etxadia.....17  
Parcela / Partzela.....001



Plano de situación general / Kokapen-orokorreko planoak



Plano de situación / Kokapen-planoak

FOTOGRAFÍAS / ARGAZKIAK



INFORMACIÓN / INFORMAZIOA

DATOS PRINCIPALES / DATU NAGUSIAK

Uso principal / Erabilera nagusia.....Residencial / Bizitegia  
Superficie de parcela (m2) / Partzelaren azalera (m2).....1.362,28  
Tipología edificatoria / Eraikuntzaren tipologia.....Palacio / Jauregia  
Nº de plantas / Solairu-kopurua .....B+3  
Estado de conservación / Kontserbazio-egoera.....Buena / Ona  
Año Construcción - Rehabilitación / Eraikuntza - Birgaikuntza Urtea .....1910  
Estilo / Estilo.....Eclepticismo / Ekleptizismoa

FUENTES DE PROTECCIÓN DEL PATRIMONIO / ONDAREA BABESTEKO ITURRIAK

GV - Número de identificación / EJ - Identifikazio zenbakia.....174  
GV - Bien Calificado / EJ - Kalifikatutako Ondasuna   
GV - Bien Inventariado / EJ - Inbentariatutako Ondasuna   
 Monumento/Monumentua  Conjunto monumental / Monumento multzoa  
GV - Bien propuesto para ser Declarado / EJ - Izendatu dadin proposatutako Ondasuna.....  
GV - Bien propuesto para protección local / EJ - Tokiko babesa eduki dezan proposatutako Ondasuna.....  
GV - Otros bienes / EJ - Bestelako Ondasunak.....

PGOU / HAPO 2001  OTRAS FUENTES

OBSERVACIONES / OHARRAK

DECRETO 89/2001\_22/05-BOPV Nº106\_05-06-2001. CE1 DECRETO 89/2001\_22/05-BOPV Nº32\_14-08-2002. CE2 DECRETO 89/2001\_22/05-BOPV Nº35\_19-02-2002. CE3 DECRETO 89/2001\_22/05-BOPV Nº104\_04-06-2002.

ORDENACIÓN / ANTOLAMENDUA

CALIFICACIÓN POR LA CAPV / EAE-KO KALIFIKAZIOA

Conjunto monumental: Area singularizada de Getxo ZONA B/Monumento multzoak: Getxoko eremu berezia B ZONA

NIVEL Y GRADO DE PROTECCIÓN / BABESAREN MAILA ETA GRADUA

Nivel 1. Protección Especial (según Decreto Grado 2. Protección Media) / 1. Maila. Babes Berezia (Dekretuaren arabera 2. Gradua. Babes ertaina)

GRADO DE AFECCIÓN / GAITZ-GRADUA

Según Decreto / Dekretuaren arabera

GRADO DE INTERVENCIÓN / ESKU-HARTZE MAILA

Según Decreto / Dekretuaren arabera



Firmado:

30/08/2024 12:45:15 GETXOKO UDALA - AYUNTAMIENTO DE GETXO

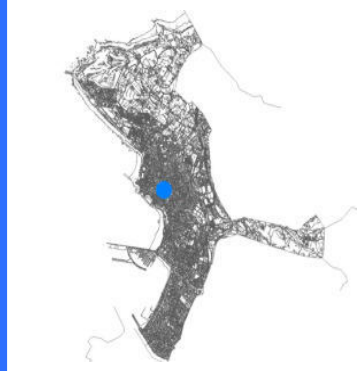
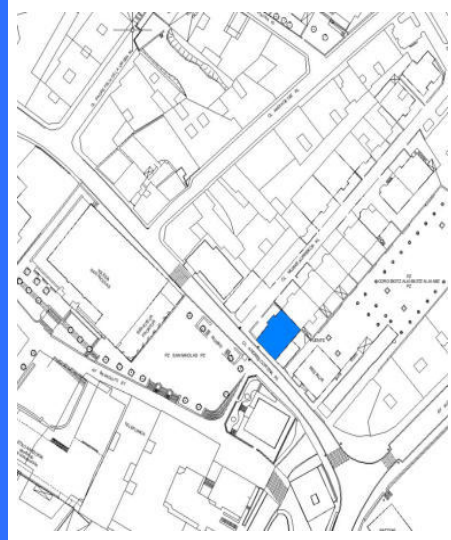
A pesar de no constar firmas manuscritas, este documento tiene validez legal. En la Página Web Municipal (http://www.getxo.eus/Oficina de Administración Electrónica), podrá obtener una copia auténtica de este documento en formato digital, mediante el Código Seguro de Verificación que aparece en el margen izquierdo. Aqiri honek eskuz idatzitako sinadurik ez izenperik ez duen arren, legezko balioa du. Getxoko Udaltzaren web-orrialdean (http://www.getxo.eus/administrazio elektronikoko bulegoa) aqiri honen benetako kopia eskuratu ahal duzu formatu digitalan, ezkerrealdean ageri den egiazkapen-kode segurua erabiliz.

CSV: GET/CSV/2024/21821 vYZ2a07U1u

Dirección / Helbidea  
Calle Muxike Aurrekoa Kalea, 02

REFERENCIA GENERAL  
ERREFERENTZIA OROKORRA


Polígono / Poligonoa.....035  
Manzana / Etxadia.....05  
Parcela / Partzela.....009



Plano de situación general / Kokapen-orokorreko planoa

Plano de situación / Kokapen-planoa

FOTOGRAFÍAS / ARGAZKIAK



INFORMACIÓN / INFORMAZIOA

DATOS PRINCIPALES / DATU NAGUSIAK

Uso principal / Erabilera nagusia.....Residencial / Bizitegia  
Superficie de parcela (m2) / Partzelaren azalera (m2).....260,06  
Tipología edificatoria / Eraikuntzaren tipologia.....Bloque lineal / Lerro-bloke mota  
Nº de plantas / Solairu-kopurua .....B+3  
Estado de conservación / Kontserbazio-egoera.....Buena / Ona  
Año Construcción - Rehabilitación / Eraikuntza - Birgaikuntza Urtea .....1933  
Estilo / Estilo.....Neo-barroco / Barroko berria

FUENTES DE PROTECCIÓN DEL PATRIMONIO / ONDAREA BABESTEKO ITURRIAK

GV - Número de identificación / EJ - Identifikazio zenbakia.....106  
GV - Bien Calificado / EJ - Kalifikatutako Ondasuna   
GV - Bien Inventariado / EJ - Inbentariatutako Ondasuna.....  
 Monumento/Monumentua  Conjunto monumental / Monumento multzoa  
GV - Bien propuesto para ser Declarado / EJ - Izendatu dadin proposatutako Ondasuna.....  
GV - Bien propuesto para protección local / EJ - Tokiko babesa eduki dezan proposatutako Ondasuna.....  
GV - Otros bienes / EJ - Bestelako Ondasunak.....

PGOU / HAPO 2001  OTRAS FUENTES

OBSERVACIONES / OHARRAK

ORDENACIÓN / ANTOLAMENDUA

CALIFICACIÓN POR LA CAPV / EAE-KO KALIFIKAZIOA

NIVEL Y GRADO DE PROTECCIÓN / BABESAREN MAILA ETA GRADUA

Nivel 4. Protección Municipal / 4. Maila. Udal Babesa

GRADO DE AFECCIÓN / GAITZ-GRADUA

Envolvente de edificio en su integridad / Eraikinaren ingurutzailea bere osotasunean

GRADO DE INTERVENCIÓN / ESKU-HARTZE MAILA

2. Consolidación / Sendotzea - 3. Reforma / Berriztatzea



Calle Negubide Kalea, 31, 33

014/14/009-007

nº de referencia en el Catálogo de Patrimonio del Plan General / Erreferentzia zk. Plan Orokorren Katalogoan

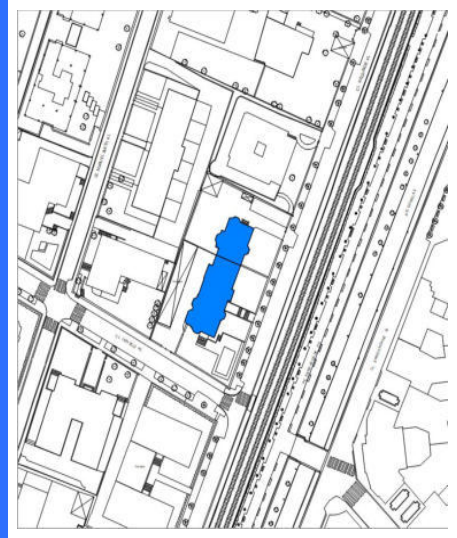
Dirección / Helbidea  
Calle Negubide Kalea, 31, 33

REFERENCIA GENERAL  
ERREFERENTZIA OROKORRA

Polígono / Poligonoa.....014  
Manzana / Etxadia.....14  
Parcela / Partzela.....009-007



Plano de situación general / Kokapen-orokorreko planoa



Plano de situación / Kokapen-planoa

FOTOGRAFÍAS / ARGAZKIAK



INFORMACIÓN / INFORMAZIOA

DATOS PRINCIPALES / DATU NAGUSIAK

Uso principal / Erabilera nagusia.....Residencial / Bizitegia  
Superficie de parcela (m2) / Partzelaren azalera (m2).....2.148,01  
Tipología edificatoria / Eraikuntzaren tipologia.....Casa bifamiliar / Bi bizitzako etxe  
Nº de plantas / Solairu-kopurua .....B+4  
Estado de conservación / Kontserbazio-egoera.....Buena / Ona  
Año Construcción - Rehabilitación / Eraikuntza - Birgaikuntza Urtea .....1920  
Estilo / Estilo.....Anglosajon / Anglo-saxoia

FUENTES DE PROTECCIÓN DEL PATRIMONIO / ONDAREA BABESTEKO ITURRIAK

GV - Número de identificación / EJ - Identifikazio zenbakia.....048  
GV - Bien Calificado / EJ - Kalifikatutako Ondasuna   
GV - Bien Inventariado / EJ - Inbentariatutako Ondasuna.....  
 Monumento/Monumentua  Conjunto monumental / Monumento multzoa  
GV - Bien propuesto para ser Declarado / EJ - Izendatu dadin proposatutako Ondasuna.....  
GV - Bien propuesto para protección local / EJ - Tokiko babesa eduki dezan proposatutako Ondasuna.....  
GV - Otros bienes / EJ - Bestelako Ondasunak.....

PGOU / HAPO 2001  OTRAS FUENTES

OBSERVACIONES / OHARRAK

ORDENACIÓN / ANTOLAMENDUA

CALIFICACIÓN POR LA CAPV / EAE-KO KALIFIKAZIOA

NIVEL Y GRADO DE PROTECCIÓN / BABESAREN MAILA ETA GRADUA

Nivel 3. Protección Básica / 3. Maila. Oinarrizko Babesa

GRADO DE AFECCIÓN / GAITZ-GRADUA

Envolvente de edificio en su integridad, estructura de madera y escalera / Eraikinaren ingurutzailea bere osotasunean, zurezko egitura eta eskailera

GRADO DE INTERVENCIÓN / ESKU-HARTZE MAILA

1. Restauración conservadora / Zaharbertitze kontserbatzailea



Calle Negubide Kalea, 39

014/14/002

nº de referencia en el Catálogo de Patrimonio del Plan General / Erreferentzia zk. Plan Orokorren Katalogoan

Dirección / Helbidea  
Calle Negubide Kalea, 39

REFERENCIA GENERAL  
ERREFERENTZIA OROKORRA

Polígono / Poligonoa.....014  
Manzana / Etxadia.....14  
Parcela / Partzela.....002



Plano de situación general / Kokapen-orokorreko planoa



Plano de situación / Kokapen-planoa

FOTOGRAFÍAS / ARGAZKIAK



INFORMACIÓN / INFORMAZIOA

DATOS PRINCIPALES / DATU NAGUSIAK

Uso principal / Erabilera nagusia.....Residencial / Bizitegia  
Superficie de parcela (m2) / Partzelaren azalera (m2).....892,20  
Tipología edificatoria / Eraikuntzaren tipologia.....Casa unifamiliar / Familia bakarreko etxe  
Nº de plantas / Solairu-kopurua .....S+B+2  
Estado de conservación / Kontserbazio-egoera.....Buena / Ona  
Año Construcción - Rehabilitación / Eraikuntza - Birgaikuntza Urtea .....1920  
Estilo / Estilo.....

FUENTES DE PROTECCIÓN DEL PATRIMONIO / ONDAREA BABESTEKO ITURRIAK

GV - Número de identificación / EJ - Identifikazio zenbakia.....049  
GV - Bien Calificado / EJ - Kalifikatutako Ondasuna   
GV - Bien Inventariado / EJ - Inbentariatutako Ondasuna.....  
 Monumento/Monumentua  Conjunto monumental / Monumento multzoa  
GV - Bien propuesto para ser Declarado / EJ - Izendatu dadin proposatutako Ondasuna.....  
GV - Bien propuesto para protección local / EJ - Tokiko babesa eduki dezan proposatutako Ondasuna.....  
GV - Otros bienes / EJ - Bestelako Ondasunak.....

PGOU / HAPO 2001  OTRAS FUENTES

OBSERVACIONES / OHARRAK

ORDENACIÓN / ANTOLAMENDUA

CALIFICACIÓN POR LA CAPV / EAE-KO KALIFIKAZIOA

NIVEL Y GRADO DE PROTECCIÓN / BABESAREN MAILA ETA GRADUA

Nivel 4. Protección Municipal / 4. Maila. Udal Babesa

GRADO DE AFECCIÓN / GAITZ-GRADUA

Envolvente de edificio en su integridad / Eraikinaren ingurutzailea bere osotasunean

GRADO DE INTERVENCIÓN / ESKU-HARTZE MAILA

2. Consolidación / Sendotzea - 3. Reforma / Berriztatzea



Firmado:

30/08/2024 12:45:15 GETXOKO UDALA - AYUNTAMIENTO DE GETXO

A pesar de no constar firmas manuscritas, este documento tiene validez legal. En la Página Web Municipal (http://www.getxo.eus/Oficina de Administración Electrónica), podrá obtener una copia auténtica de este documento en formato digital, mediante el Código Seguro de Verificación que aparece en el margen izquierdo.

Ajiri honek eskuz idatzitako sinadurik ez izenperik ez duen arren, legezko balioa du. Getxoko Udaltaren web-orrialdeak (http://www.getxo.eus/administrazio elektronikoko bulegoa) agiri honen benetako kopia eskuratu ahal duzu formatu digitalaren, ezkerrean ageri denegiazpapean-kode segurua erabiliz.

CSV: GET/CSV/2024/21821 vYZ2a07U1u



Gobelatz

014/10/006

nº de referencia en el Catálogo de Patrimonio del Plan General / Erreferentzia zk. Plan Orokorren Katalogoan

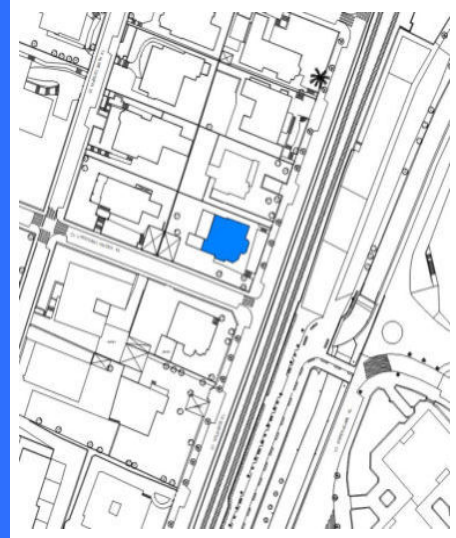
Dirección / Helbidea  
Calle Negubide Kalea, 41

REFERENCIA GENERAL  
ERREFERENTZIA OROKORRA

Polígono / Poligonoa.....014  
Manzana / Etxadia.....10  
Parcela / Partzela.....006



Plano de situación general / Kokapen-orokorreko planoak



Plano de situación / Kokapen-planoak

FOTOGRAFÍAS / ARGAZKIAK



INFORMACIÓN / INFORMAZIOA

DATOS PRINCIPALES / DATU NAGUSIAK

Uso principal / Erabilera nagusia.....Residencial / Bizitegia  
Superficie de parcela (m2) / Partzelaren azalera (m2).....866,43  
Tipología edificatoria / Eraikuntzaren tipologia.....Casa unifamiliar / Familia bakarreko etxe  
Nº de plantas / Solairu-kopurua .....B+2  
Estado de conservación / Kontserbazio-egoera.....Buena / Ona  
Año Construcción - Rehabilitación / Eraikuntza - Birgaikuntza Urtea .....1920  
Estilo / Estilo.....Eclepticismo-Neovasco / Ekletizismo- Euskal estilo berria

FUENTES DE PROTECCIÓN DEL PATRIMONIO / ONDAREA BABESTEKO ITURRIAK

GV - Número de identificación / EJ - Identifikazio zenbakia.....050  
GV - Bien Calificado / EJ - Kalifikatutako Ondasuna   
GV - Bien Inventariado / EJ - Inbentariatutako Ondasuna   
 Monumento/Monumentua  Conjunto monumental / Monumento multzoa  
GV - Bien propuesto para ser Declarado / EJ - Izendatu dadin proposatutako Ondasuna.....  
GV - Bien propuesto para protección local / EJ - Tokiko babesa eduki dezan proposatutako Ondasuna.....  
GV - Otros bienes / EJ - Bestelako Ondasunak.....

PGOU / HAPO 2001  OTRAS FUENTES

OBSERVACIONES / OHARRAK

DECRETO 89/2001\_22/05-BOPV Nº106\_05-06-2001. CE1 DECRETO 89/2001\_22/05-BOPV Nº32\_14-08-2002. CE2 DECRETO 89/2001\_22/05-BOPV Nº35\_19-02-2002. CE3 DECRETO 89/2001\_22/05-BOPV Nº104\_04-06-2002.

ORDENACIÓN / ANTOLAMENDUA

CALIFICACIÓN POR LA CAPV / EAE-KO KALIFIKAZIOA

Conjunto monumental: Area singularizada de Getxo ZONA B/Monumento multzoak: Getxoko eremu berezia B ZONA

NIVEL Y GRADO DE PROTECCIÓN / BABESAREN MAILA ETA GRADUA

Nivel 1. Protección Especial (según Decreto Grado 3. Protección Básica) / 1. Maila. Babes Berezia (Dekretuaren arabera 3. Gradua. Oinarritzko Babesa)

GRADO DE AFECCIÓN / GAITZ-GRADUA

Según Decreto / Dekretuaren arabera

GRADO DE INTERVENCIÓN / ESKU-HARTZE MAILA

Según Decreto / Dekretuaren arabera



Firmado:

30/08/2024 12:45:15 GETXOKO UDALA - AYUNTAMIENTO DE GETXO

A pesar de no constar firmas manuscritas, este documento tiene validez legal. En la Página Web Municipal (http://www.getxo.eus/Oficina de Administración Electrónica), podrá obtener una copia auténtica de este documento en formato digital, mediante el Código Seguro de Verificación que aparece en el margen izquierdo.

Ajuri honek eskuz idatzitako sinadurik ez izenperik ez duen arren, legezko balioa du. Getxoko Udaltaren web-orrialdeitik (http://www.getxo.eus/administrazio elektronikoko bulegoa) agiri honen benetakoa kopia eskuratu ahal duzu formatu digitalaren, ezkerrealdean ageri den egiaztagarri-kode segurua erabiliz.

CSV: GET/CSV/2024/21821 vYZ2a07U1u



Calle Negubide Kalea, 43

014/10/004

nº de referencia en el Catálogo de Patrimonio del Plan General / Erreferentzia zk. Plan Orokorren Katalogoan

Dirección / Helbidea  
Calle Negubide Kalea, 43

REFERENCIA GENERAL  
ERREFERENTZIA OROKORRA

Polígono / Poligonoa.....014  
Manzana / Etxadia.....10  
Parcela / Partzela.....004



Plano de situación general / Kokapen-orokorreko plano



Plano de situación / Kokapen-plano

FOTOGRAFÍAS / ARGAZKIAK



INFORMACIÓN / INFORMAZIOA

DATOS PRINCIPALES / DATU NAGUSIAK

Uso principal / Erabilera nagusia.....Residencial / Bizitegia  
Superficie de parcela (m2) / Partzelaren azalera (m2).....908,34  
Tipología edificatoria / Eraikuntzaren tipologia.....Casa unifamiliar / Familia bakarreko etxe  
Nº de plantas / Solairu-kopurua .....S+B+2  
Estado de conservación / Kontserbazio-egoera.....Buena / Ona  
Año Construcción - Rehabilitación / Eraikuntza - Birgaikuntza Urtea .....1948  
Estilo / Estilo.....Ecleptismo / Ekleptizismo

FUENTES DE PROTECCIÓN DEL PATRIMONIO / ONDAREA BABESTEKO ITURRIAK

GV - Número de identificación / EJ - Identifikazio zenbakia.....051  
GV - Bien Calificado / EJ - Kalifikatutako Ondasuna   
GV - Bien Inventariado / EJ - Inbentariatutako Ondasuna.....  
 Monumento/Monumentua  Conjunto monumental / Monumento multzoa  
GV - Bien propuesto para ser Declarado / EJ - Izendatu dadin proposatutako Ondasuna.....  
GV - Bien propuesto para protección local / EJ - Tokiko babesa eduki dezan proposatutako Ondasuna.....  
GV - Otros bienes / EJ - Bestelako Ondasunak.....

PGOU / HAPO 2001  OTRAS FUENTES

OBSERVACIONES / OHARRAK

DECRETO 89/2001\_22/05-BOPV N°106\_05-06-2001. CE1 DECRETO 89/2001\_22/05-BOPV N°32\_14-08-2002. CE2 DECRETO 89/2001\_22/05-BOPV N°35\_19-02-2002. CE3 DECRETO 89/2001\_22/05-BOPV N°104\_04-06-2002.

ORDENACIÓN / ANTOLAMENDUA

CALIFICACIÓN POR LA CAPV / EAE-KO KALIFIKAZIOA

Conjunto monumental: Area singularizada de Getxo ZONA B/Monumento multzoak: Getxoko eremu berezia B ZONA

NIVEL Y GRADO DE PROTECCIÓN / BABESAREN MAILA ETA GRADUA

Nivel 1. Protección Especial (según Decreto Grado 3. Protección Básica) / 1. Maila. Babes Berezia (Dekretuaren arabera 3. Gradua. Oinarritzko Babesa)

GRADO DE AFECCIÓN / GAITZ-GRADUA

Según Decreto / Dekretuaren arabera

GRADO DE INTERVENCIÓN / ESKU-HARTZE MAILA

Según Decreto / Dekretuaren arabera



Firmado:

30/08/2024 12:45:15 GETXOKO UDALA - AYUNTAMIENTO DE GETXO

A pesar de no constar firmas manuscritas, este documento tiene validez legal. En la Página Web Municipal (http://www.getxo.eus/Oicina de Administración Electrónica), podrá obtener una copia auténtica de este documento en formato digital, mediante el Código Seguro de Verificación que aparece en el margen izquierdo. Ageri honek eskuz idatzitako sinadurik ez izanperik ez duen arren, legezko balioa du. Getxoko Udaltaren web-orrialdean (http://www.getxo.eus/administrazio elektronikoko bulegoa) ageri honen benetako kopia eskuratu ahal duzu formatu digitalaren, ezkerrean ageri den egiazapen-kode seguruaren erabiliz.

CSV: GET/CSV/2024/21821 vYZ2a07U1u



Calle Negubide Kalea, 45

014/10/002

nº de referencia en el Catálogo de Patrimonio del Plan General / Erreferentzia zk. Plan Orokorren Katalogoan

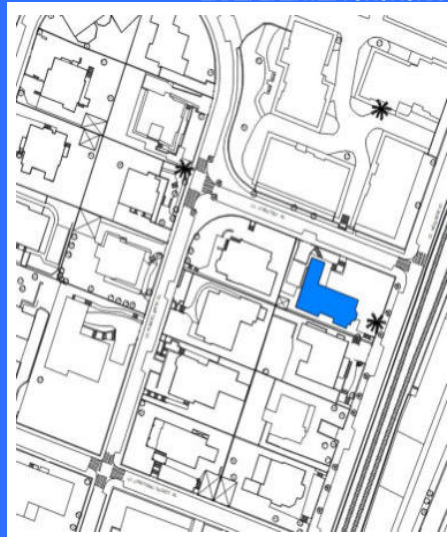
Dirección / Helbidea  
Calle Negubide Kalea, 45

REFERENCIA GENERAL  
ERREFERENTZIA OROKORRA

Polígono / Poligonoa.....014  
Manzana / Etxadia.....10  
Parcela / Partzela.....002



Plano de situación general / Kokapen-orokorreko planoa



Plano de situación / Kokapen-planoa

FOTOGRAFÍAS / ARGAZKIAK



INFORMACIÓN / INFORMAZIOA

DATOS PRINCIPALES / DATU NAGUSIAK

Uso principal / Erabilera nagusia.....Residencial / Bizitegia  
Superficie de parcela (m2) / Partzelaren azalera (m2).....950,26  
Tipología edificatoria / Eraikuntzaren tipologia.....Casa unifamiliar / Familia bakarreko etxe  
Nº de plantas / Solairu-kopurua .....S+B+2  
Estado de conservación / Kontserbazio-egoera.....Buena / Ona  
Año Construcción - Rehabilitación / Eraikuntza - Birgaikuntza Urtea .....1920  
Estilo / Estilo.....Eclepticismo / Ekleptizismoa

FUENTES DE PROTECCIÓN DEL PATRIMONIO / ONDAREA BABESTEKO ITURRIAK

GV - Número de identificación / EJ - Identifikazio zenbakia.....047  
GV - Bien Calificado / EJ - Kalifikatutako Ondasuna   
GV - Bien Inventariado / EJ - Inbentariatutako Ondasuna   
 Monumento/Monumentua  Conjunto monumental / Monumento multzoa  
GV - Bien propuesto para ser Declarado / EJ - Izendatu dadin proposatutako Ondasuna.....  
GV - Bien propuesto para protección local / EJ - Tokiko babesa eduki dezan proposatutako Ondasuna.....  
GV - Otros bienes / EJ - Bestelako Ondasunak.....

PGOU / HAPO 2001  OTRAS FUENTES

OBSERVACIONES / OHARRAK

DECRETO 89/2001\_22/05-BOPV Nº106\_05-06-2001. CE1 DECRETO 89/2001\_22/05-BOPV Nº32\_14-08-2002. CE2 DECRETO 89/2001\_22/05-BOPV Nº35\_19-02-2002. CE3 DECRETO 89/2001\_22/05-BOPV Nº104\_04-06-2002.

ORDENACIÓN / ANTOLAMENDUA

CALIFICACIÓN POR LA CAPV / EAE-KO KALIFIKAZIOA

Conjunto monumental: Area singularizada de Getxo ZONA B/Monumento multzoak: Getxoko eremu berezia B ZONA

NIVEL Y GRADO DE PROTECCIÓN / BABESAREN MAILA ETA GRADUA

Nivel 1. Protección Especial (según Decreto Grado 3. Protección Básica) / 1. Maila. Babes Berezia (Dekretuaren arabera 3. Gradua. Oinarritzko Babesa)

GRADO DE AFECCIÓN / GAITZ-GRADUA

Según Decreto / Dekretuaren arabera

GRADO DE INTERVENCIÓN / ESKU-HARTZE MAILA

Según Decreto / Dekretuaren arabera

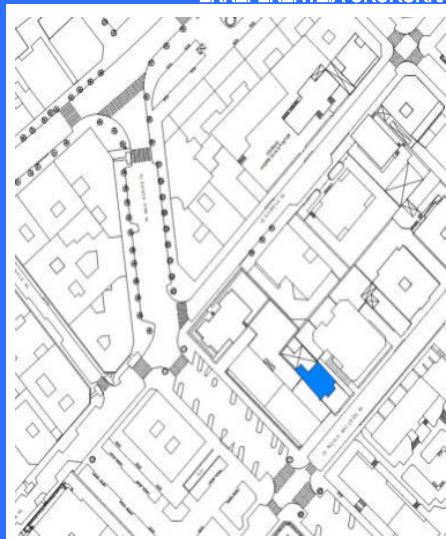
Dirección / Helbidea  
Calle Novia Salcedo Kalea, 15

REFERENCIA GENERAL  
ERREFERENTZIA OROKORRA

Polígono / Poligonoa.....070  
Manzana / Etxadia.....02  
Parcela / Partzela.....013



Plano de situación general / Kokapen-orokorreko planoa



Plano de situación / Kokapen-planoa

FOTOGRAFÍAS / ARGAZKIAK



INFORMACIÓN / INFORMAZIOA

DATOS PRINCIPALES / DATU NAGUSIAK

Uso principal / Erabilera nagusia.....Residencial / Bizitegia  
Superficie de parcela (m2) / Partzelaren azalera (m2).....249,63  
Tipología edificatoria / Eraikuntzaren tipologia.....Edificio equipamental / Ekipamendurako eraikina  
Nº de plantas / Solairu-kopurua .....B+2  
Estado de conservación / Kontserbazio-egoera.....Buena / Ona  
Año Construcción - Rehabilitación / Eraikuntza - Birgaikuntza Urtea .....1950  
Estilo / Estilo.....

FUENTES DE PROTECCIÓN DEL PATRIMONIO / ONDAREA BABESTEKO ITURRIAK

GV - Número de identificación / EJ - Identifikazio zenbakia.....007  
GV - Bien Calificado / EJ - Kalifikatutako Ondasuna   
GV - Bien Inventariado / EJ - Inbentariatutako Ondasuna.....  
 Monumento/Monumentua  Conjunto monumental / Monumento multzoa  
GV - Bien propuesto para ser Declarado / EJ - Izendatu dadin proposatutako Ondasuna.....  
GV - Bien propuesto para protección local / EJ - Tokiko babesa eduki dezan proposatutako Ondasuna.....  
GV - Otros bienes / EJ - Bestelako Ondasunak.....

PGOU / HAPO 2001  OTRAS FUENTES

OBSERVACIONES / OHARRAK

ORDENACIÓN / ANTOLAMENDUA

CALIFICACIÓN POR LA CAPV / EAE-KO KALIFIKAZIOA

NIVEL Y GRADO DE PROTECCIÓN / BABESAREN MAILA ETA GRADUA

Nivel 4. Protección Municipal / 4. Maila. Udal Babesa

GRADO DE AFECCIÓN / GAITZ-GRADUA

Envolvente de edificio en su integridad / Eraikinaren ingurutzailea bere osotasunean

GRADO DE INTERVENCIÓN / ESKU-HARTZE MAILA

2. Consolidación / Sendotzea - 3. Reforma / Berriztatzea





Calle Novia Salcedo Kalea, 21

070/02/009

n° de referencia en el Catálogo de Patrimonio del Plan General / Erreferentzia zk. Plan Orokorren Katalogoan

Dirección / Helbidea  
Calle Novia Salcedo Kalea, 21

REFERENCIA GENERAL  
ERREFERENTZIA OROKORRA

Polígono / Poligonoa.....070  
Manzana / Etxadia.....02  
Parcela / Partzela.....009



Plano de situación general / Kokapen-orokorreko planoa



Plano de situación / Kokapen-planoa

FOTOGRAFÍAS / ARGAZKIAK



INFORMACIÓN / INFORMAZIOA

DATOS PRINCIPALES / DATU NAGUSIAK

Uso principal / Erabilera nagusia.....Residencial / Bizitegia  
Superficie de parcela (m2) / Partzelaren azalera (m2).....1.351,54  
Tipología edificatoria / Eraikuntzaren tipologia.....Bloque cerrado / Bloke itxia  
Nº de plantas / Solairu-kopurua .....B+4  
Estado de conservación / Kontserbazio-egoera.....Buena / Ona  
Año Construcción - Rehabilitación / Eraikuntza - Birgaikuntza Urtea .....1925  
Estilo / Estilo.....Neo-barroco / Barroko berria

FUENTES DE PROTECCIÓN DEL PATRIMONIO / ONDAREA BABESTEKO ITURRIAK

GV - Número de identificación / EJ - Identifikazio zenbakia.....  
GV - Bien Calificado / EJ - Kalifikatutako Ondasuna   
GV - Bien Inventariado / EJ - Inbentariatutako Ondasuna.....  
 Monumento/Monumentua  Conjunto monumental / Monumento multzoa  
GV - Bien propuesto para ser Declarado / EJ - Izendatu dadin proposatutako Ondasuna.....  
GV - Bien propuesto para protección local / EJ - Tokiko babesa eduki dezan proposatutako Ondasuna.....  
GV - Otros bienes / EJ - Bestelako Ondasunak.....

PGOU / HAPO 2001  OTRAS FUENTES

OBSERVACIONES / OHARRAK

ORDENACIÓN / ANTOLAMENDUA

CALIFICACIÓN POR LA CAPV / EAE-KO KALIFIKAZIOA

NIVEL Y GRADO DE PROTECCIÓN / BABESAREN MAILA ETA GRADUA

Nivel 4. Protección Municipal / 4. Maila. Udal Babesa

GRADO DE AFECCIÓN / GAITZ-GRADUA

Envolvente de edificio en su integridad / Eraikinaren ingurutzailea bere osotasunean

GRADO DE INTERVENCIÓN / ESKU-HARTZE MAILA

2. Consolidación / Sendotzea - 3. Reforma / Berritatzzea



Calle Novia Salcedo Kalea, 22, 24

070/01/004-003

nº de referencia en el Catálogo de Patrimonio del Plan General / Erreferentzia zk. Plan Orokorren Katalogoan

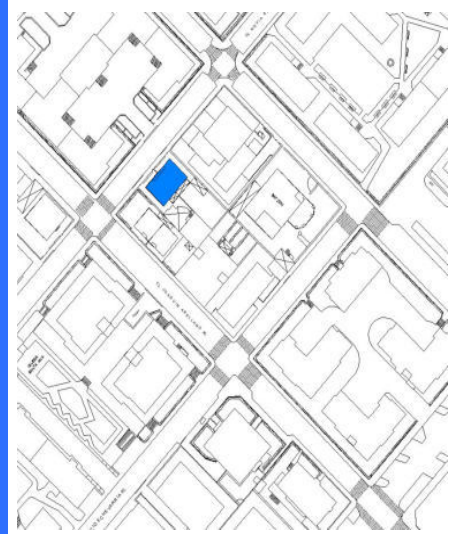
Dirección / Helbidea  
Calle Novia Salcedo Kalea, 22, 24

REFERENCIA GENERAL  
ERREFERENTZIA OROKORRA

Polígono / Poligonoa.....070  
Manzana / Etxadia.....01  
Parcela / Partzela.....004-003



Plano de situación general / Kokapen-orokorreko planoa



Plano de situación / Kokapen-planoa

FOTOGRAFÍAS / ARGAZKIAK



INFORMACIÓN / INFORMAZIOA

DATOS PRINCIPALES / DATU NAGUSIAK

Uso principal / Erabilera nagusia.....Residencial / Bizitegia  
Superficie de parcela (m2) / Partzelaren azalera (m2).....527,03  
Tipología edificatoria / Eraikuntzaren tipologia.....Casa bifamiliar / Bi bizitzako etxe  
Nº de plantas / Solairu-kopurua .....B+3  
Estado de conservación / Kontserbazio-egoera.....Buena / Ona  
Año Construcción - Rehabilitación / Eraikuntza - Birgaikuntza Urtea .....1915  
Estilo / Estilo.....Neovasco / Euskal estilo berria

FUENTES DE PROTECCIÓN DEL PATRIMONIO / ONDAREA BABESTEKO ITURRIAK

GV - Número de identificación / EJ - Identifikazio zenbakia.....008  
GV - Bien Calificado / EJ - Kalifikatutako Ondasuna   
GV - Bien Inventariado / EJ - Inbentariatutako Ondasuna.....  
 Monumento/Monumentua  Conjunto monumental / Monumento multzoa  
GV - Bien propuesto para ser Declarado / EJ - Izendatu dadin proposatutako Ondasuna.....  
GV - Bien propuesto para protección local / EJ - Tokiko babesa eduki dezan proposatutako Ondasuna.....  
GV - Otros bienes / EJ - Bestelako Ondasunak.....

PGOU / HAPO 2001  OTRAS FUENTES

OBSERVACIONES / OHARRAK

ORDENACIÓN / ANTOLAMENDUA

CALIFICACIÓN POR LA CAPV / EAE-KO KALIFIKAZIOA

NIVEL Y GRADO DE PROTECCIÓN / BABESAREN MAILA ETA GRADUA

Nivel 4. Protección Municipal / 4. Maila. Udal Babesa

GRADO DE AFECCIÓN / GAITZ-GRADUA

Envolvente de edificio en su integridad y estructura de madera / Eraikinaren ingurutzailea bere osotasunean eta zurezko egitura

GRADO DE INTERVENCIÓN / ESKU-HARTZE MAILA

2. Consolidación / Sendotzea - 3. Reforma / Berrizatzea



Calle Novia Salcedo Kalea, 23

070/02/007

nº de referencia en el Catálogo de Patrimonio del Plan General / Erreferentzia zk. Plan Orokorren Katalogoan

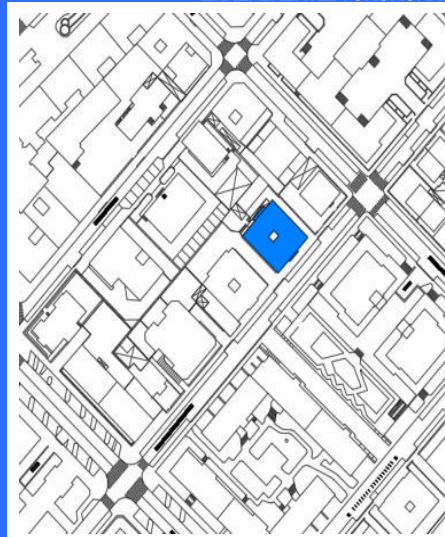
Dirección / Helbidea  
Calle Novia Salcedo Kalea, 23

REFERENCIA GENERAL  
ERREFERENTZIA OROKORRA

Polígono / Poligonoa.....070  
Manzana / Etxadia.....02  
Parcela / Partzela.....007



Plano de situación general / Kokapen-orokorreko planoa



Plano de situación / Kokapen-planoa

FOTOGRAFÍAS / ARGAZKIAK



INFORMACIÓN / INFORMAZIOA

DATOS PRINCIPALES / DATU NAGUSIAK

Uso principal / Erabilera nagusia.....Residencial / Bizitegia  
Superficie de parcela (m2) / Partzelaren azalera (m2).....1.351,54  
Tipología edificatoria / Eraikuntzaren tipologia.....Bloque cerrado / Bloke itxia  
Nº de plantas / Solairu-kopurua .....B+4  
Estado de conservación / Kontserbazio-egoera.....Buena / Ona  
Año Construcción - Rehabilitación / Eraikuntza - Birgaikuntza Urtea .....1925  
Estilo / Estilo.....Neo-barroco / Barroko berria

FUENTES DE PROTECCIÓN DEL PATRIMONIO / ONDAREA BABESTEKO ITURRIAK

GV - Número de identificación / EJ - Identifikazio zenbakia.....  
GV - Bien Calificado / EJ - Kalifikatutako Ondasuna   
GV - Bien Inventariado / EJ - Inbentariatutako Ondasuna.....  
 Monumento/Monumentua  Conjunto monumental / Monumento multzoa  
GV - Bien propuesto para ser Declarado / EJ - Izendatu dadin proposatutako Ondasuna.....  
GV - Bien propuesto para protección local / EJ - Tokiko babesa eduki dezan proposatutako Ondasuna.....  
GV - Otros bienes / EJ - Bestelako Ondasunak.....

PGOU / HAPO 2001  OTRAS FUENTES

OBSERVACIONES / OHARRAK

ORDENACIÓN / ANTOLAMENDUA

CALIFICACIÓN POR LA CAPV / EAE-KO KALIFIKAZIOA

NIVEL Y GRADO DE PROTECCIÓN / BABESAREN MAILA ETA GRADUA

Nivel 4. Protección Municipal / 4. Maila. Udal Babesa

GRADO DE AFECCIÓN / GAITZ-GRADUA

Envolvente de edificio en su integridad / Eraikinaren ingurutzailea bere osotasunean

GRADO DE INTERVENCIÓN / ESKU-HARTZE MAILA

2. Consolidación / Sendotzea - 3. Reforma / Berriztatzea

Dirección / Helbidea  
Calle Ondategi Kalea, 03

REFERENCIA GENERAL  
ERREFERENTZIA OROKORRA

Polígono / Poligonoa.....014  
Manzana / Etxadia.....06  
Parcela / Partzela.....007



Plano de situación general / Kokapen-orokorre planoa



Plano de situación / Kokapen-planoa

FOTOGRAFÍAS / ARGAZKIAK



INFORMACIÓN / INFORMAZIOA

DATOS PRINCIPALES / DATU NAGUSIAK

Uso principal / Erabilera nagusia.....Residencial / Bizitegia  
Superficie de parcela (m2) / Partzelaren azalera (m2).....969,49  
Tipología edificatoria / Eraikuntzaren tipologia.....Casa unifamiliar / Familia bakarrekote etxe  
Nº de plantas / Solairu-kopurua .....S+B+2  
Estado de conservación / Kontserbazio-egoera.....Buena / Ona  
Año Construcción - Rehabilitación / Eraikuntza - Birgaikuntza Urtea .....1920  
Estilo / Estilo.....Eclepticismo-Neovasco / Ekleptizismo- Euskal estilo berria

FUENTES DE PROTECCIÓN DEL PATRIMONIO / ONDAREA BABESTEKO ITURRIAK

GV - Número de identificación / EJ - Identifikazio zenbakia.....053  
GV - Bien Calificado / EJ - Kalifikatutako Ondasuna   
GV - Bien Inventariado / EJ - Inbentariatutako Ondasuna.....  
 Monumento/Monumentua  Conjunto monumental / Monumento multzoa  
GV - Bien propuesto para ser Declarado / EJ - Izendatu dadin proposatutako Ondasuna.....  
GV - Bien propuesto para protección local / EJ - Tokiko babesa eduki dezan proposatutako Ondasuna.....  
GV - Otros bienes / EJ - Bestelako Ondasunak.....

PGOU / HAPO 2001  OTRAS FUENTES

OBSERVACIONES / OHARRAK

DECRETO 89/2001\_22/05-BOPV N°106\_05-06-2001. CE1 DECRETO 89/2001\_22/05-BOPV N°32\_14-08-2002. CE2 DECRETO 89/2001\_22/05-BOPV N°35\_19-02-2002. CE3 DECRETO 89/2001\_22/05-BOPV N°104\_04-06-2002.

ORDENACIÓN / ANTOLAMENDUA

CALIFICACIÓN POR LA CAPV / EAE-KO KALIFIKAZIOA

Conjunto monumental: Area singularizada de Getxo ZONA B/Monumento multzoak: Getxoko eremu berezia B ZONA

NIVEL Y GRADO DE PROTECCIÓN / BABESAREN MAILA ETA GRADUA

Nivel 1. Protección Especial (según Decreto Grado 3. Protección Básica) / 1. Maila. Babes Berezia (Dekretuaren arabera 3. Gradua. Oinarritzko Babesa)

GRADO DE AFECCIÓN / GAITZ-GRADUA

Según Decreto / Dekretuaren arabera

GRADO DE INTERVENCIÓN / ESKU-HARTZE MAILA

Según Decreto / Dekretuaren arabera



Calle Ondategi Kalea, 05

014/06/006

nº de referencia en el Catálogo de Patrimonio del Plan General / Erreferentzia zk. Plan Orokorren Katalogoan

Dirección / Helbidea  
Calle Ondategi Kalea, 05

REFERENCIA GENERAL  
ERREFERENTZIA OROKORRA

Polígono / Poligonoa.....014  
Manzana / Etxadia.....06  
Parcela / Partzela.....006



Plano de situación general / Kokapen-orokorreko planoak



Plano de situación / Kokapen-planoak

FOTOGRAFÍAS / ARGAZKIAK



INFORMACIÓN / INFORMAZIOA

DATOS PRINCIPALES / DATU NAGUSIAK

Uso principal / Erabilera nagusia.....Residencial / Bizitegia  
Superficie de parcela (m2) / Partzelaren azalera (m2).....906,38  
Tipología edificatoria / Eraikuntzaren tipologia.....Casa unifamiliar / Familia bakarreko etxe  
Nº de plantas / Solairu-kopurua .....S+B+2  
Estado de conservación / Kontserbazio-egoera.....Buena / Ona  
Año Construcción - Rehabilitación / Eraikuntza - Birgaikuntza Urtea .....1920  
Estilo / Estilo.....Eclepticismo-Neovasco / Ekletizismo- Euskal estilo berria

FUENTES DE PROTECCIÓN DEL PATRIMONIO / ONDAREA BABESTEKO ITURRIAK

GV - Número de identificación / EJ - Identifikazio zenbakia.....054  
GV - Bien Calificado / EJ - Kalifikatutako Ondasuna   
GV - Bien Inventariado / EJ - Inbentariatutako Ondasuna   
 Monumento/Monumentua  Conjunto monumental / Monumento multzoa  
GV - Bien propuesto para ser Declarado / EJ - Izendatu dadin proposatutako Ondasuna.....  
GV - Bien propuesto para protección local / EJ - Tokiko babesa eduki dezan proposatutako Ondasuna.....  
GV - Otros bienes / EJ - Bestelako Ondasunak.....

PGOU / HAPO 2001  OTRAS FUENTES

OBSERVACIONES / OHARRAK

DECRETO 89/2001\_22/05-BOPV Nº106\_05-06-2001. CE1 DECRETO 89/2001\_22/05-BOPV Nº32\_14-08-2002. CE2 DECRETO 89/2001\_22/05-BOPV Nº35\_19-02-2002. CE3 DECRETO 89/2001\_22/05-BOPV Nº104\_04-06-2002.

ORDENACIÓN / ANTOLAMENDUA

CALIFICACIÓN POR LA CAPV / EAE-KO KALIFIKAZIOA

Conjunto monumental: Area singularizada de Getxo ZONA B/Monumento multzoak: Getxoko eremu berezia B ZONA

NIVEL Y GRADO DE PROTECCIÓN / BABESAREN MAILA ETA GRADUA

Nivel 1. Protección Especial (según Decreto Grado 3. Protección Básica) / 1. Maila. Babes Berezia (Dekretuaren arabera 3. Gradua. Oinarritzko Babesa)

GRADO DE AFECCIÓN / GAITZ-GRADUA

Según Decreto / Dekretuaren arabera

GRADO DE INTERVENCIÓN / ESKU-HARTZE MAILA

Según Decreto / Dekretuaren arabera



Firmado:

30/08/2024 12:45:15 GETXOKO UDALA - AYUNTAMIENTO DE GETXO

A pesar de no constar firmas manuscritas, este documento tiene validez legal. En la Página Web Municipal (http://www.getxo.eus/Oficina de Administración Electrónica), podrá obtener una copia auténtica de este documento en formato digital, mediante el Código Seguro de Verificación que aparece en el margen izquierdo. Aqiri honek eskuz idatzitako sinadurik ez izan arren, legezko balioa du. Getxoko Udaltzaren web-orrialdean (http://www.getxo.eus/administrazio elektronikoko bulegoa) aqiri honen benetako kopia eskuratu ahal duzu formatu digitala, ezkerrean ageri den egiazapen-kode segurua erabiliz.

CSV: GET/CSV/2024/21821 vYZ2a07U1u



Casa Anaibiena

014/08/003

nº de referencia en el Catálogo de Patrimonio del Plan General / Erreferentzia zk. Plan Orokorren Katalogoan

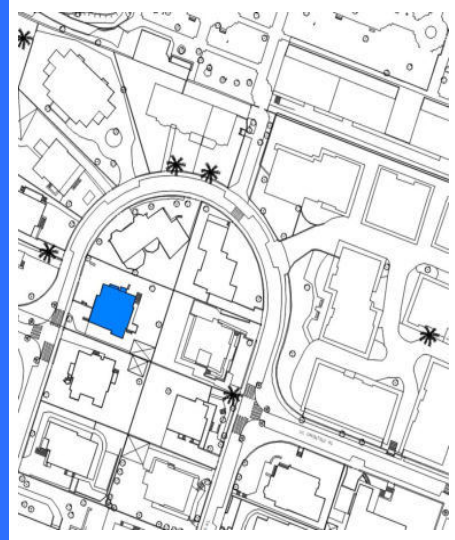
Dirección / Helbidea  
Calle Ondategi Kalea, 06

REFERENCIA GENERAL  
ERREFERENTZIA OROKORRA

Polígono / Poligonoa.....014  
Manzana / Etxadia.....08  
Parcela / Partzela.....003



Plano de situación general / Kokapen-orokorreko planoa



Plano de situación / Kokapen-planoa

FOTOGRAFÍAS / ARGAZKIAK



INFORMACIÓN / INFORMAZIOA

DATOS PRINCIPALES / DATU NAGUSIAK

Uso principal / Erabilera nagusia.....Residencial / Bizitegia  
Superficie de parcela (m2) / Partzelaren azalera (m2).....898,14  
Tipología edificatoria / Eraikuntzaren tipologia.....Casa unifamiliar / Familia bakarreko etxe  
Nº de plantas / Solairu-kopurua .....S+B+2  
Estado de conservación / Kontserbazio-egoera.....Buena / Ona  
Año Construcción - Rehabilitación / Eraikuntza - Birgaikuntza Urtea .....1920  
Estilo / Estilo.....Ecléctico / Ekleptizismoa

FUENTES DE PROTECCIÓN DEL PATRIMONIO / ONDAREA BABESTEKO ITURRIAK

GV - Número de identificación / EJ - Identifikazio zenbakia.....055  
GV - Bien Calificado / EJ - Kalifikatutako Ondasuna   
GV - Bien Inventariado / EJ - Inbentariatutako Ondasuna.....  
 Monumento/Monumentua  Conjunto monumental / Monumento multzoa  
GV - Bien propuesto para ser Declarado / EJ - Izendatu dadin proposatutako Ondasuna.....  
GV - Bien propuesto para protección local / EJ - Tokiko babesa eduki dezan proposatutako Ondasuna.....  
GV - Otros bienes / EJ - Bestelako Ondasunak.....

PGOU / HAPO 2001  OTRAS FUENTES

OBSERVACIONES / OHARRAK

DECRETO 89/2001\_22/05-BOPV N°106\_05-06-2001. CE1 DECRETO 89/2001\_22/05-BOPV N°32\_14-08-2002. CE2 DECRETO 89/2001\_22/05-BOPV N°35\_19-02-2002. CE3 DECRETO 89/2001\_22/05-BOPV N°104\_04-06-2002.

ORDENACIÓN / ANTOLAMENDUA

CALIFICACIÓN POR LA CAPV / EAE-KO KALIFIKAZIOA

Conjunto monumental: Area singularizada de Getxo ZONA B/Monumento multzoak: Getxoko eremu berezia B ZONA

NIVEL Y GRADO DE PROTECCIÓN / BABESAREN MAILA ETA GRADUA

Nivel 1. Protección Especial (según Decreto Grado 3. Protección Básica) / 1. Maila. Babes Berezia (Dekretuaren arabera 3. Gradua. Oinarritzko Babesa)

GRADO DE AFECCIÓN / GAITZ-GRADUA

Según Decreto / Dekretuaren arabera

GRADO DE INTERVENCIÓN / ESKU-HARTZE MAILA

Según Decreto / Dekretuaren arabera



Firmado:

30/08/2024 12:45:15 GETXOKO UDALA - AYUNTAMIENTO DE GETXO

A pesar de no constar firmas manuscritas, este documento tiene validez legal. En la Página Web Municipal (http://www.getxo.eus/Oficina de Administración Electrónica), podrá obtener una copia auténtica de este documento en formato digital, mediante el Código Seguro de Verificación que aparece en el margen izquierdo.

Agiri honek eskuz idatzitako sinadurik ez izenperik ez duen arren, legezko balioa du. Getxoko Udaltaren web-orrialdean (http://www.getxo.eus/administrazio elektronikoko bulegoa) agiri honen benetako kopia eskuratu ahal duzu formatu digitalaren, ezkerrean ageri den egiazkapen-kode seguruaren erabiliz.

CSV: GET/CSV/2024/21821 vYZ2a07U1u



Calle Ondategi Kalea, 07

014/06/004

nº de referencia en el Catálogo de Patrimonio del Plan General / Erreferentzia zk. Plan Orokorren Katalogoan

Dirección / Helbidea  
Calle Ondategi Kalea, 07

REFERENCIA GENERAL  
ERREFERENTZIA OROKORRA

Polígono / Poligonoa.....014  
Manzana / Etxadia.....06  
Parcela / Partzela.....004




Plano de situación general / Kokapen-orokorreko planoak



Plano de situación / Kokapen-planoak

FOTOGRAFÍAS / ARGAZKIAK



INFORMACIÓN / INFORMAZIOA

DATOS PRINCIPALES / DATU NAGUSIAK

Uso principal / Erabilera nagusia.....Residencial / Bizitegia  
Superficie de parcela (m2) / Partzelaren azalera (m2).....1.137,89  
Tipología edificatoria / Eraikuntzaren tipologia.....Casa unifamiliar / Familia bakarrekoko etxe  
Nº de plantas / Solairu-kopurua .....S+B+3  
Estado de conservación / Kontserbazio-egoera.....Buena / Ona  
Año Construcción - Rehabilitación / Eraikuntza - Birgaikuntza Urtea .....1920  
Estilo / Estilo.....Eclepticismo-Neovasco / Ekleptizismo- Euskal estilo berria

FUENTES DE PROTECCIÓN DEL PATRIMONIO / ONDAREA BABESTEKO ITURRIAK

GV - Número de identificación / EJ - Identifikazio zenbakia.....056  
GV - Bien Calificado / EJ - Kalifikatutako Ondasuna   
GV - Bien Inventariado / EJ - Inbentariatutako Ondasuna   
 Monumento/Monumentua  Conjunto monumental / Monumento multzoa  
GV - Bien propuesto para ser Declarado / EJ - Izendatu dadin proposatutako Ondasuna.....  
GV - Bien propuesto para protección local / EJ - Tokiko babesa eduki dezan proposatutako Ondasuna.....  
GV - Otros bienes / EJ - Bestelako Ondasunak.....

PGOU / HAPO 2001  OTRAS FUENTES

OBSERVACIONES / OHARRAK

DECRETO 89/2001\_22/05-BOPV Nº106\_05-06-2001. CE1 DECRETO 89/2001\_22/05-BOPV Nº32\_14-08-2002. CE2 DECRETO 89/2001\_22/05-BOPV Nº35\_19-02-2002. CE3 DECRETO 89/2001\_22/05-BOPV Nº104\_04-06-2002.

ORDENACIÓN / ANTOLAMENDUA

CALIFICACIÓN POR LA CAPV / EAE-KO KALIFIKAZIOA

Conjunto monumental: Area singularizada de Getxo ZONA B/Monumento multzoak: Getxoko eremu berezia B ZONA

NIVEL Y GRADO DE PROTECCIÓN / BABESAREN MAILA ETA GRADUA

Nivel 1. Protección Especial (según Decreto Grado 3. Protección Básica) / 1. Maila. Babes Berezia (Dekretuaren arabera 3. Gradua. Oinarritzko Babesa)

GRADO DE AFECCIÓN / GAITZ-GRADUA

Según Decreto / Dekretuaren arabera

GRADO DE INTERVENCIÓN / ESKU-HARTZE MAILA

Según Decreto / Dekretuaren arabera



Firmado:

30/08/2024 12:45:15 GETXOKO UDALA - AYUNTAMIENTO DE GETXO

A pesar de no constar firmas manuscritas, este documento tiene validez legal. En la Página Web Municipal (http://www.getxo.eus/Oicina de Administración Electrónica), podrá obtener una copia auténtica de este documento en formato digital, mediante el Código Seguro de Verificación que aparece en el margen izquierdo. Agiri honek eskuz idatzitako sinadurik ez izenperik ez duen arren, legezko balioa du. Getxoko Udaltzaren web-orrialdeitik (http://www.getxo.eus/administrazio elektronikoko bulegoa) agiri honen benetako kopia eskuratu ahal duzu formatu digitalaren, ezkerrealdean ageri den egiazapen-kode segurua erabiliz.

CSV: GET/CSV/2024/21821 vYZ2a07U1u



Casa Itxasalde

014/08/001

nº de referencia en el Catálogo de Patrimonio del Plan General / Erreferentzia zk. Plan Orokorren Katalogoan

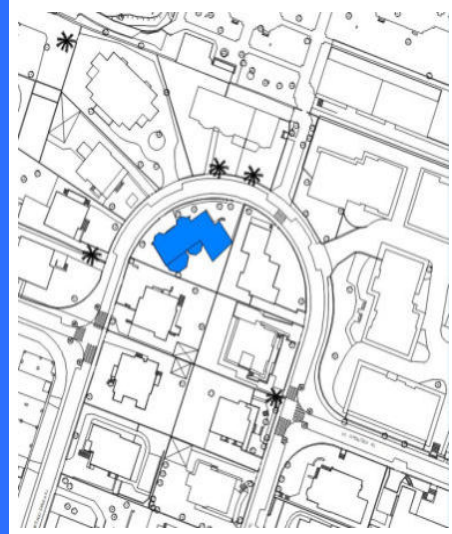
Dirección / Helbidea  
Calle Ondategi Kalea, 08

REFERENCIA GENERAL  
ERREFERENTZIA OROKORRA

Polígono / Poligonoa.....014  
Manzana / Etxadia.....08  
Parcela / Partzela.....001



Plano de situación general / Kokapen-orokorreko planoa



Plano de situación / Kokapen-planoa

FOTOGRAFÍAS / ARGAZKIAK



INFORMACIÓN / INFORMAZIOA

DATOS PRINCIPALES / DATU NAGUSIAK

Uso principal / Erabilera nagusia.....Residencial / Bizitegia  
Superficie de parcela (m2) / Partzelaren azalera (m2).....848,37  
Tipología edificatoria / Eraikuntzaren tipologia.....Edificio aislado / Eraikin isolatua  
Nº de plantas / Solairu-kopurua .....S+B+2  
Estado de conservación / Kontserbazio-egoera.....Buena / Ona  
Año Construcción - Rehabilitación / Eraikuntza - Birgaikuntza Urtea .....1920  
Estilo / Estilo.....Neovasco / Euskal estilo berria

FUENTES DE PROTECCIÓN DEL PATRIMONIO / ONDAREA BABESTEKO ITURRIAK

GV - Número de identificación / EJ - Identifikazio zenbakia.....057  
GV - Bien Calificado / EJ - Kalifikatutako Ondasuna   
GV - Bien Inventariado / EJ - Inbentariatutako Ondasuna.....  
 Monumento/Monumentua  Conjunto monumental / Monumento multzoa  
GV - Bien propuesto para ser Declarado / EJ - Izendatu dadin proposatutako Ondasuna.....  
GV - Bien propuesto para protección local / EJ - Tokiko babesa eduki dezan proposatutako Ondasuna.....  
GV - Otros bienes / EJ - Bestelako Ondasunak.....

PGOU / HAPO 2001  OTRAS FUENTES

OBSERVACIONES / OHARRAK

DECRETO 89/2001\_22/05-BOPV N°106\_05-06-2001. CE1 DECRETO 89/2001\_22/05-BOPV N°32\_14-08-2002. CE2 DECRETO 89/2001\_22/05-BOPV N°35\_19-02-2002. CE3 DECRETO 89/2001\_22/05-BOPV N°104\_04-06-2002.

ORDENACIÓN / ANTOLAMENDUA

CALIFICACIÓN POR LA CAPV / EAE-KO KALIFIKAZIOA

Conjunto monumental: Area singularizada de Getxo ZONA B/Monumento multzoak: Getxoko eremu berezia B ZONA

NIVEL Y GRADO DE PROTECCIÓN / BABESAREN MAILA ETA GRADUA

Nivel 1. Protección Especial (según Decreto Grado 3. Protección Básica) / 1. Maila. Babes Berezia (Dekretuaren arabera 3. Gradua. Oinarritzko Babesa)

GRADO DE AFECCIÓN / GAITZ-GRADUA

Según Decreto / Dekretuaren arabera

GRADO DE INTERVENCIÓN / ESKU-HARTZE MAILA

Según Decreto / Dekretuaren arabera



Firmado:

30/08/2024 12:45:15 GETXOKO UDALA - AYUNTAMIENTO DE GETXO

A pesar de no constar firmas manuscritas, este documento tiene validez legal. En la Página Web Municipal (http://www.getxo.eus/Oficina de Administración Electrónica), podrá obtener una copia auténtica de este documento en formato digital, mediante el Código Seguro de Verificación que aparece en el margen izquierdo.

Ajuri honek eskuz idatzitako sinadurik ez izenperik ez duen arren, legezko balioa du. Getxoko Udaltaren web-orrialdeitik (http://www.getxo.eus/administrazio elektronikoko bulegoa) agiri honen benetako kopia eskuratu ahal duzu formatu digitalaren, ezkerrealdean ageri den egiazapen-kode segurua erabiliz.

CSV: GET/CSV/2024/21821 vYZ2a07U1u





Ondargain

014/08/002

nº de referencia en el Catálogo de Patrimonio del Plan General / Erreferentzia zk. Plan Orokorren Katalogoan

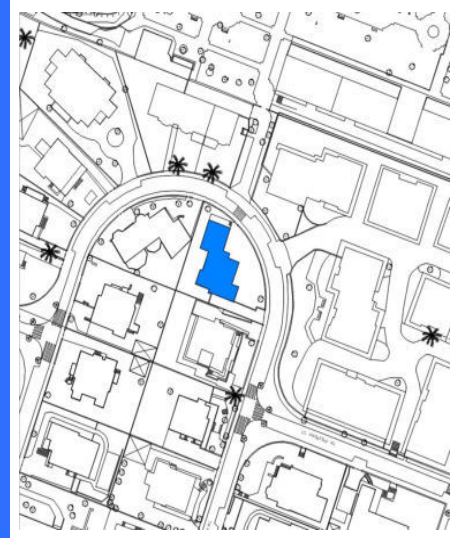
Dirección / Helbidea  
Calle Ondategi Kalea, 10

REFERENCIA GENERAL  
ERREFERENTZIA OROKORRA

Polígono / Poligonoa.....014  
Manzana / Etxadia.....08  
Parcela / Partzela.....002



Plano de situación general / Kokapen-orokorreko planoa



Plano de situación / Kokapen-planoa

FOTOGRAFÍAS / ARGAZKIAK



INFORMACIÓN / INFORMAZIOA

DATOS PRINCIPALES / DATU NAGUSIAK

Uso principal / Erabilera nagusia.....Residencial / Bizitegia  
Superficie de parcela (m2) / Partzelaren azalera (m2).....850,98  
Tipología edificatoria / Eraikuntzaren tipologia.....Casa unifamiliar / Familia bakarreko etxe  
Nº de plantas / Solairu-kopurua .....S+B+2  
Estado de conservación / Kontserbazio-egoera.....Buena / Ona  
Año Construcción - Rehabilitación / Eraikuntza - Birgaikuntza Urtea .....2006  
Estilo / Estilo.....Eclepticismo-Neovasco / Ekleptizismo- Euskal estilo berria

FUENTES DE PROTECCIÓN DEL PATRIMONIO / ONDAREA BABESTEKO ITURRIAK

GV - Número de identificación / EJ - Identifikazio zenbakia.....052  
GV - Bien Calificado / EJ - Kalifikatutako Ondasuna   
GV - Bien Inventariado / EJ - Inbentariatutako Ondasuna   
 Monumento/Monumentua  Conjunto monumental / Monumento multzoa  
GV - Bien propuesto para ser Declarado / EJ - Izendatu dadin proposatutako Ondasuna.....  
GV - Bien propuesto para protección local / EJ - Tokiko babesa eduki dezan proposatutako Ondasuna.....  
GV - Otros bienes / EJ - Bestelako Ondasunak.....

PGOU / HAPO 2001  OTRAS FUENTES

OBSERVACIONES / OHARRAK

DECRETO 89/2001\_22/05-BOPV Nº106\_05-06-2001. CE1 DECRETO 89/2001\_22/05-BOPV Nº32\_14-08-2002. CE2 DECRETO 89/2001\_22/05-BOPV Nº35\_19-02-2002. CE3 DECRETO 89/2001\_22/05-BOPV Nº104\_04-06-2002.

ORDENACIÓN / ANTOLAMENDUA

CALIFICACIÓN POR LA CAPV / EAE-KO KALIFIKAZIOA

Conjunto monumental: Area singularizada de Getxo ZONA B/Monumento multzoak: Getxoko eremu berezia B ZONA

NIVEL Y GRADO DE PROTECCIÓN / BABESAREN MAILA ETA GRADUA

Nivel 1. Protección Especial (según Decreto Grado 3. Protección Básica) / 1. Maila. Babes Berezia (Dekretuaren arabera 3. Gradua. Oinarritzko Babesa)

GRADO DE AFECCIÓN / GAITZ-GRADUA

Según Decreto / Dekretuaren arabera

GRADO DE INTERVENCIÓN / ESKU-HARTZE MAILA

Según Decreto / Dekretuaren arabera



Firmado:

30/08/2024 12:45:15 GETXOKO UDALA - AYUNTAMIENTO DE GETXO

A pesar de no constar firmas manuscritas, este documento tiene validez legal. En la Página Web Municipal (http://www.getxo.eus/Oficina de Administración Electrónica), podrá obtener una copia auténtica de este documento en formato digital, mediante el Código Seguro de Verificación que aparece en el margen izquierdo. Aqiri honek eskuz idatzitako sinadurik ez izenperik ez duen arren, legezko balioa du. Getxoko Udaltaren web-orrialdean (http://www.getxo.eus/administrazio elektronikoko bulegoa) aqiri honen benetako kopia eskuratu ahal duzu formatu digitalaren, ezkerrealdean ageri den egiaztapen-kode segurua erabiliz.

CSV: GET/CSV/2024/21821 vYZ2a07U1u



Calle Ormetxe Kalea, 01, 03

002/43/009

nº de referencia en el Catálogo de Patrimonio del Plan General / Erreferentzia zk. Plan Orokorren Katalogoan

Dirección / Helbidea  
Calle Ormetxe Kalea, 01, 03

REFERENCIA GENERAL  
ERREFERENTZIA OROKORRA

Polígono / Poligonoa.....002  
Manzana / Etxadia.....43  
Parcela / Partzela.....009



Plano de situación general / Kokapen-orokorreko planoa



Plano de situación / Kokapen-planoa

FOTOGRAFÍAS / ARGAZKIAK



INFORMACIÓN / INFORMAZIOA

DATOS PRINCIPALES / DATU NAGUSIAK

Uso principal / Erabilera nagusia.....Residencial / Bizitegia  
Superficie de parcela (m2) / Partzelaren azalera (m2).....1.412,78  
Tipología edificatoria / Eraikuntzaren tipologia.....Bloque cerrado / Bloke itxia  
Nº de plantas / Solairu-kopurua .....B+4  
Estado de conservación / Kontserbazio-egoera.....Buena / Ona  
Año Construcción - Rehabilitación / Eraikuntza - Birgaikuntza Urtea .....1979  
Estilo / Estilo.....

FUENTES DE PROTECCIÓN DEL PATRIMONIO / ONDAREA BABESTEKO ITURRIAK

GV - Número de identificación / EJ - Identifikazio zenbakia.....  
GV - Bien Calificado / EJ - Kalifikatutako Ondasuna   
GV - Bien Inventariado / EJ - Inbentariatutako Ondasuna.....  
 Monumento/Monumentua  Conjunto monumental / Monumento multzoa  
GV - Bien propuesto para ser Declarado / EJ - Izendatu dadin proposatutako Ondasuna.....  
GV - Bien propuesto para protección local / EJ - Tokiko babesa eduki dezan proposatutako Ondasuna.....  
GV - Otros bienes / EJ - Bestelako Ondasunak.....

PGOU / HAPO 2001  OTRAS FUENTES

OBSERVACIONES / OHARRAK

ORDENACIÓN / ANTOLAMENDUA

CALIFICACIÓN POR LA CAPV / EAE-KO KALIFIKAZIOA

NIVEL Y GRADO DE PROTECCIÓN / BABESAREN MAILA ETA GRADUA

Nivel 4. Protección Municipal / 4. Maila. Udal Babesa

GRADO DE AFECCIÓN / GAITZ-GRADUA

Envolvente de edificio en su integridad / Eraikinaren ingurutzailea bere osotasunean

GRADO DE INTERVENCIÓN / ESKU-HARTZE MAILA

2. Consolidación / Sendotzea - 3. Reforma / Berrizatzea



Firmado:

30/08/2024 12:45:15 GETXOKO UDALA - AYUNTAMIENTO DE GETXO

A pesar de no constar firmas manuscritas, este documento tiene validez legal. En la Página Web Municipal (http://www.getxo.eus/Oficina de Administración Electrónica), podrá obtener una copia auténtica de este documento en formato digital, mediante el Código Seguro de Verificación que aparece en el margen izquierdo.

Ajuri honek eskuz idatzitako sinadurik ez izenperik ez duen arren, legezko balioa du. Getxoko Udaltaren web-orrialdean (http://www.getxo.eus/administrazio elektronikoko bulegoa) agiri honen benetako kopia eskuratu ahal duzu formatu digitalan, ezkerrean ageri den egiaztapen-kode segurua erabiliz.

CSV: GET/CSV/2024/21821 vYZ2a07U1u



Antigua Estación de Neguri

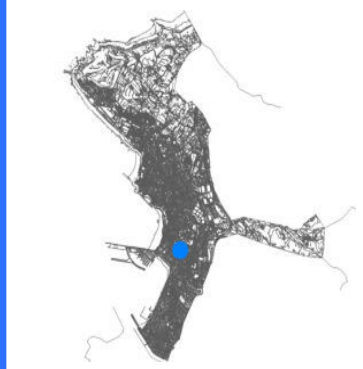
002/53/001

nº de referencia en el Catálogo de Patrimonio del Plan General / Erreferentzia zk. Plan Orokorren Katalogoan

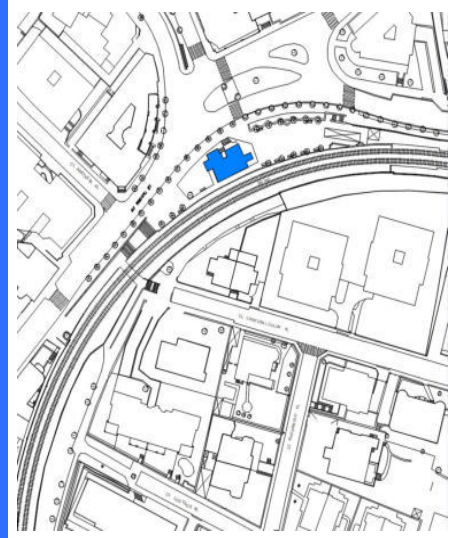
Dirección / Helbidea  
Calle Ormetxe Kalea, 02

REFERENCIA GENERAL  
ERREFERENTZIA OROKORRA

Polígono / Poligonoa.....002  
Manzana / Etxadia.....53  
Parcela / Partzela.....001



Plano de situación general / Kokapen-orokorreko planoa



Plano de situación / Kokapen-planoa

FOTOGRAFÍAS / ARGAZKIAK



INFORMACIÓN / INFORMAZIOA

DATOS PRINCIPALES / DATU NAGUSIAK

Uso principal / Erabilera nagusia.....Infraestructura / Aspiegitura  
Superficie de parcela (m2) / Partzelaren azalera (m2).....146,41  
Tipología edificatoria / Eraikuntzaren tipologia.....Patrimonio industrial / Ondare industrial  
Nº de plantas / Solairu-kopurua .....B+1  
Estado de conservación / Kontserbazio-egoera.....Regular / Erdipurdi  
Año Construcción - Rehabilitación / Eraikuntza - Birgaikuntza Urtea .....1905  
Estilo / Estilo.....

FUENTES DE PROTECCIÓN DEL PATRIMONIO / ONDAREA BABESTEKO ITURRIAK

GV - Número de identificación / EJ - Identifikazio zenbakia.....242  
GV - Bien Calificado / EJ - Kalifikatutako Ondasuna   
GV - Bien Inventariado / EJ - Inbentariatutako Ondasuna   
 Monumento/Monumentua  Conjunto monumental / Monumento multzoa  
GV - Bien propuesto para ser Declarado / EJ - Izendatu dadin proposatutako Ondasuna.....  
GV - Bien propuesto para protección local / EJ - Tokiko babesa eduki dezan proposatutako Ondasuna.....  
GV - Otros bienes / EJ - Bestelako Ondasunak.....

PGOU / HAPO 2001  OTRAS FUENTES

OBSERVACIONES / OHARRAK

DECRETO 89/2001\_22/05-BOPV Nº106\_05-06-2001. CE1 DECRETO 89/2001\_22/05-BOPV Nº32\_14-08-2002. CE2 DECRETO 89/2001\_22/05-BOPV Nº35\_19-02-2002. CE3 DECRETO 89/2001\_22/05-BOPV Nº104\_04-06-2002.

ORDENACIÓN / ANTOLAMENDUA

CALIFICACIÓN POR LA CAPV / EAE-KO KALIFIKAZIOA

Conjunto monumental: Area singularizada de Getxo ZONA B/Monumento multzoak: Getxoko eremu berezia B ZONA

NIVEL Y GRADO DE PROTECCIÓN / BABESAREN MAILA ETA GRADUA

Nivel 1. Protección Especial (según Decreto Grado 2. Protección Media) / 1. Maila. Babes Berezia (Dekretuaren arabera 2. Gradua. Babes ertaina)

GRADO DE AFECCIÓN / GAITZ-GRADUA

Según Decreto / Dekretuaren arabera

GRADO DE INTERVENCIÓN / ESKU-HARTZE MAILA

Según Decreto / Dekretuaren arabera



Casa Alboran

002/43/005-006

nº de referencia en el Catálogo de Patrimonio del Plan General / Erreferentzia zk. Plan Orokorren Katalogoan

Dirección / Helbidea

Calle Particular de Basterra Kalea, 06, 08

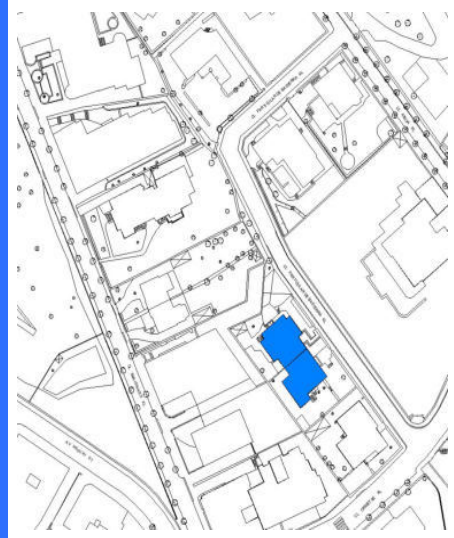
REFERENCIA GENERAL

ERREFERENTZIA OROKORRA

Polígono / Poligonoa.....002  
Manzana / Etxadia.....43  
Parcela / Partzela.....005-006



Plano de situación general / Kokapen-orokorreko plano



Plano de situación / Kokapen-plano

FOTOGRAFÍAS / ARGAZKIAK



INFORMACIÓN / INFORMAZIOA

DATOS PRINCIPALES / DATU NAGUSIAK

Uso principal / Erabilera nagusia.....Residencial / Bizitegia  
Superficie de parcela (m2) / Partzelaren azalera (m2).....1.171,93  
Tipología edificatoria / Eraikuntzaren tipologia.....Casa unifamiliar / Familia bakarreko etxe  
Nº de plantas / Solairu-kopurua .....S+B+1  
Estado de conservación / Kontserbazio-egoera.....Buena / Ona  
Año Construcción - Rehabilitación / Eraikuntza - Birgaikuntza Urtea .....1925  
Estilo / Estilo.....Neo-barroco / Barroko berria

FUENTES DE PROTECCIÓN DEL PATRIMONIO / ONDAREA BABESTEKO ITURRIAK

GV - Número de identificación / EJ - Identifikazio zenbakia.....109  
GV - Bien Calificado / EJ - Kalifikatutako Ondasuna   
GV - Bien Inventariado / EJ - Inbentariatutako Ondasuna.....  
 Monumento/Monumentua  Conjunto monumental / Monumento multzoa  
GV - Bien propuesto para ser Declarado / EJ - Izendatu dadin proposatutako Ondasuna.....  
GV - Bien propuesto para protección local / EJ - Tokiko babesa eduki dezan proposatutako Ondasuna.....  
GV - Otros bienes / EJ - Bestelako Ondasunak.....

PGOU / HAPO 2001  OTRAS FUENTES

OBSERVACIONES / OHARRAK

ORDENACIÓN / ANTOLAMENDUA

CALIFICACIÓN POR LA CAPV / EAE-KO KALIFIKAZIOA

NIVEL Y GRADO DE PROTECCIÓN / BABESAREN MAILA ETA GRADUA

Nivel 4. Protección Municipal / 4. Maila. Udal Babesa

GRADO DE AFECCIÓN / GAITZ-GRADUA

Envolvente de edificio en su integridad / Eraikinaren ingurutzailea bere osotasunean

GRADO DE INTERVENCIÓN / ESKU-HARTZE MAILA

2. Consolidación / Sendotzea - 3. Reforma / Berriztatzea



Firmado:

30/08/2024 12:45:15 GETXOKO UDALA - AYUNTAMIENTO DE GETXO

A pesar de no constar firmas manuscritas, este documento tiene validez legal. En la Página Web Municipal (http://www.getxo.eus/Oficina de Administración Electrónica), podrá obtener una copia auténtica de este documento en formato digital, mediante el Código Seguro de Verificación que aparece en el margen izquierdo.

Ajiri honek eskuz idatzitako sinadurik ez izenperik ez duen arren, legezko balioa du. Getxoko Udaltaren web-orrialdeitik (http://www.getxo.eus/administrazio elektronikoko bulegoa) agiri honen benetako kopia eskuratu ahal duzu formatu digitaleran, ezkerrealdean ageri den egiaztapen-kode segurua erabiliz.

CSV: GET/CSV/2024/21821 vYZ2a07U1u



Eguzki Aurre

002/43/008

n° de referencia en el Catálogo de Patrimonio del Plan General / Erreferentzia zk. Plan Orokorren Katalogoan

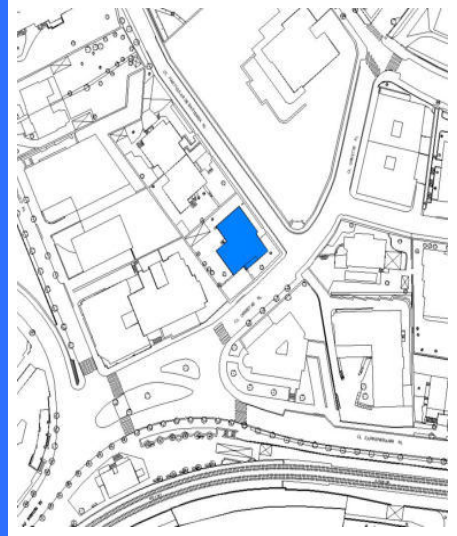
Dirección / Helbidea  
Calle Particular de Basterra Kalea, 10

REFERENCIA GENERAL  
ERREFERENTZIA OROKORRA

Polígono / Poligonoa.....002  
Manzana / Etxadia.....43  
Parcela / Partzela.....008



Plano de situación general / Kokapen-orokorreko plano



Plano de situación / Kokapen-planoa

FOTOGRAFÍAS / ARGAZKIAK



INFORMACIÓN / INFORMAZIOA

DATOS PRINCIPALES / DATU NAGUSIAK

Uso principal / Erabilera nagusia.....Residencial / Bizitegia  
Superficie de parcela (m2) / Partzelaren azalera (m2).....709,37  
Tipología edificatoria / Eraikuntzaren tipologia.....Casa unifamiliar / familia bakarreko etxe  
Nº de plantas / Solairu-kopurua .....S+B+2  
Estado de conservación / Kontserbazio-egoera.....Buena / Ona  
Año Construcción - Rehabilitación / Eraikuntza - Birgaikuntza Urtea .....1920  
Estilo / Estilo.....Neovasco / "neovasco"

FUENTES DE PROTECCIÓN DEL PATRIMONIO / ONDAREA BABESTEKO ITURRIAK

GV - Número de identificación / EJ - Identifikazio zenbakia.....108  
GV - Bien Calificado / EJ - Kalifikatutako Ondasuna   
GV - Bien Inventariado / EJ - Inbentariatutako Ondasuna.....  
 Monumento/Monumentua  Conjunto monumental / Monumento multzoa  
GV - Bien propuesto para ser Declarado / EJ - Izendatu dadin proposatutako Ondasuna.....  
GV - Bien propuesto para protección local / EJ - Tokiko babesa eduki dezan proposatutako Ondasuna.....  
GV - Otros bienes / EJ - Bestelako Ondasunak.....

PGOU / HAPO 2001  OTRAS FUENTES

OBSERVACIONES / OHARRAK

ORDENACIÓN / ANTOLAMENDUA

CALIFICACIÓN POR LA CAPV / EAE-KO KALIFIKAZIOA

NIVEL Y GRADO DE PROTECCIÓN / BABESAREN MAILA ETA GRADUA

Nivel 4. Protección Municipal / 4. Maila. Udal Babesa

GRADO DE AFECCIÓN / GAITZ-GRADUA

Envolvente de edificio en su integridad / Eraikinaren ingurutzailea bere osotasunean

GRADO DE INTERVENCIÓN / ESKU-HARTZE MAILA

2. Consolidación / Sendotzea - 3. Reforma / Berritatzeta

Dirección / Helbidea  
Calle Particular de Ibarra Kalea, 04

REFERENCIA GENERAL  
ERREFERENTZIA OROKORRA

Polígono / Poligonoa.....024  
Manzana / Etxadia.....01  
Parcela / Partzela.....008



Plano de situación general / Kokapen-orokorreko planoak



Plano de situación / Kokapen-planoak

FOTOGRAFÍAS / ARGAZKIAK



INFORMACIÓN / INFORMAZIOA

DATOS PRINCIPALES / DATU NAGUSIAK

Uso principal / Erabilera nagusia.....Residencial / Bizitegia  
Superficie de parcela (m2) / Partzelaren azalera (m2).....605,72  
Tipología edificatoria / Eraikuntzaren tipologia.....Casa unifamiliar / familia bakarreko etxe  
Nº de plantas / Solairu-kopurua .....B+1  
Estado de conservación / Kontserbazio-egoera.....Buena / Ona  
Año Construcción - Rehabilitación / Eraikuntza - Birgaikuntza Urtea .....  
Estilo / Estilo.....Eclepticismo / Ekleptizismoa

FUENTES DE PROTECCIÓN DEL PATRIMONIO / ONDAREA BABESTEKO ITURRIAK

GV - Número de identificación / EJ - Identifikazio zenbakia.....093  
GV - Bien Calificado / EJ - Kalifikatutako Ondasuna   
GV - Bien Inventariado / EJ - Inbentariatutako Ondasuna.....  
 Monumento/Monumentua  Conjunto monumental / Monumento multzoa  
GV - Bien propuesto para ser Declarado / EJ - Izendatu dadin proposatutako Ondasuna.....  
GV - Bien propuesto para protección local / EJ - Tokiko babesa eduki dezan proposatutako Ondasuna.....  
GV - Otros bienes / EJ - Bestelako Ondasunak.....

PGOU / HAPO 2001  OTRAS FUENTES

OBSERVACIONES / OHARRAK

DECRETO 89/2001\_22/05-BOPV N°106\_05-06-2001. CE1 DECRETO 89/2001\_22/05-BOPV N°32\_14-08-2002. CE2 DECRETO 89/2001\_22/05-BOPV N°35\_19-02-2002. CE3 DECRETO 89/2001\_22/05-BOPV N°104\_04-06-2002. Parcela afectada por Actuación de Ejecución de Dotación Pública / Zuzkidura Publikoa Gauzatzeko Jarduaketak eragindako lurzatia

ORDENACIÓN / ANTOLAMENDUA

CALIFICACIÓN POR LA CAPV / EAE-KO KALIFIKAZIOA

Conjunto monumental: Area singularizada de Getxo ZONA B/Monumento multzoak: Getxoko eremu berezia B ZONA

NIVEL Y GRADO DE PROTECCIÓN / BABESAREN MAILA ETA GRADUA

Nivel 1. Protección Especial (según Decreto Grado 3. Protección Básica) / 1. Maila. Babes Berezia (Dekretuaren arabera 3. Gradua. Oinarritzko Babesa)

GRADO DE AFECCIÓN / GAITZ-GRADUA

Según Decreto / Dekretuaren arabera

GRADO DE INTERVENCIÓN / ESKU-HARTZE MAILA

Según Decreto / Dekretuaren arabera



Particular de Ibarra, 06

024/01/006

nº de referencia en el Catálogo de Patrimonio del Plan General / Erreferentzia zk. Plan Orokorren Katalogoan

Dirección / Helbidea  
Calle Particular de Ibarra Kalea, 06

REFERENCIA GENERAL  
ERREFERENTZIA OROKORRA

Polígono / Poligonoa.....024  
Manzana / Etxadia.....01  
Parcela / Partzela.....006



Plano de situación general / Kokapen-orokorreko planoak



Plano de situación / Kokapen-planoak

FOTOGRAFÍAS / ARGAZKIAK



INFORMACIÓN / INFORMAZIOA

DATOS PRINCIPALES / DATU NAGUSIAK

Uso principal / Erabilera nagusia.....Residencial / Bizitegia  
Superficie de parcela (m2) / Partzelaren azalera (m2).....557,97  
Tipología edificatoria / Eraikuntzaren tipologia.....Casa unifamiliar / familia bakarreko etxe  
Nº de plantas / Solairu-kopurua .....S+B+2  
Estado de conservación / Kontserbazio-egoera.....Buena / Ona  
Año Construcción - Rehabilitación / Eraikuntza - Birgaikuntza Urtea .....1914  
Estilo / Estilo.....Eclepticismo-Neovasco / Ekleptizismo- Euskal estilo berria

FUENTES DE PROTECCIÓN DEL PATRIMONIO / ONDAREA BABESTEKO ITURRIAK

GV - Número de identificación / EJ - Identifikazio zenbakia.....086  
GV - Bien Calificado / EJ - Kalifikatutako Ondasuna   
GV - Bien Inventariado / EJ - Inbentariatutako Ondasuna   
 Monumento/Monumentua  Conjunto monumental / Monumento multzoa  
GV - Bien propuesto para ser Declarado / EJ - Izendatu dadin proposatutako Ondasuna.....  
GV - Bien propuesto para protección local / EJ - Tokiko babesa eduki dezan proposatutako Ondasuna.....  
GV - Otros bienes / EJ - Bestelako Ondasunak.....

PGOU / HAPO 2001  OTRAS FUENTES

OBSERVACIONES / OHARRAK

DECRETO 89/2001\_22/05-BOPV Nº106\_05-06-2001. CE1 DECRETO 89/2001\_22/05-BOPV Nº32\_14-08-2002. CE2 DECRETO 89/2001\_22/05-BOPV Nº35\_19-02-2002. CE3 DECRETO 89/2001\_22/05-BOPV Nº104\_04-06-2002.

ORDENACIÓN / ANTOLAMENDUA

CALIFICACIÓN POR LA CAPV / EAE-KO KALIFIKAZIOA

Conjunto monumental: Area singularizada de Getxo ZONA B/Monumento multzoak: Getxoko eremu berezia B ZONA

NIVEL Y GRADO DE PROTECCIÓN / BABESAREN MAILA ETA GRADUA

Nivel 1. Protección Especial (según Decreto Grado 3. Protección Básica) / 1. Maila. Babes Berezia (Dekretuaren arabera 3. Gradua. Oinarritzko Babesa)

GRADO DE AFECCIÓN / GAITZ-GRADUA

Según Decreto / Dekretuaren arabera

GRADO DE INTERVENCIÓN / ESKU-HARTZE MAILA

Según Decreto / Dekretuaren arabera



Firmado:

30/08/2024 12:45:15 GETXOKO UDALA - AYUNTAMIENTO DE GETXO

A pesar de no constar firmas manuscritas, este documento tiene validez legal. En la Página Web Municipal (http://www.getxo.eus/Oficina de Administración Electrónica), podrá obtener una copia auténtica de este documento en formato digital, mediante el Código Seguro de Verificación que aparece en el margen izquierdo. Ajuste de no constar firmas manuscritas, este documento tiene validez legal. En la Página Web Municipal (http://www.getxo.eus/Oficina de Administración Electrónica), podrá obtener una copia auténtica de este documento en formato digital, mediante el Código Seguro de Verificación que aparece en el margen izquierdo.

Ajuri honek eskuz idatzitako sinadurik ez izan arren, legezko balioa du. Getxoko Udaltzaren web-orrialdean (http://www.getxo.eus/administrazio elektronikoko bulegoa) agiri honen benetako kopia eskuratu ahal duzu formatu digitala, ezkerrean ageri den egiaztapen-kode segurua erabiliz.

Dirección / Helbidea  
Calle Paseo del Puerto Kalea, 01

REFERENCIA GENERAL  
ERREFERENTZIA OROKORRA

Polígono / Poligonoa.....002  
Manzana / Etxadia.....71  
Parcela / Partzela.....007



Plano de situación general / Kokapen-orokorreko planoa



Plano de situación / Kokapen-planoa

FOTOGRAFÍAS / ARGAZKIAK



INFORMACIÓN / INFORMAZIOA

DATOS PRINCIPALES / DATU NAGUSIAK

Uso principal / Erabilera nagusia.....Residencial / Egoitzakoa  
Superficie de parcela (m2) / Partzelaren azalera (m2).....818,04  
Tipología edificatoria / Eraikuntzaren tipologia.....Edificio aislado / Eraikin isolatua  
Nº de plantas / Solairu-kopurua .....S+B+3  
Estado de conservación / Kontserbazio-egoera.....Regular / Erdipurdi  
Año Construcción - Rehabilitación / Eraikuntza - Birgaikuntza Urtea .....1910  
Estilo / Estilo.....Eclepticismo-regionalismo / Ekleptizismo- Erregionalismoa

FUENTES DE PROTECCIÓN DEL PATRIMONIO / ONDAREA BABESTEKO ITURRIAK

GV - Número de identificación / EJ - Identifikazio zenbakia.....140  
GV - Bien Calificado / EJ - Kalifikatutako Ondasuna   
GV - Bien Inventariado / EJ - Inbentariatutako Ondasuna.....  
 Monumento/Monumentua  Conjunto monumental / Monumento multzoa  
GV - Bien propuesto para ser Declarado / EJ - Izendatu dadin proposatutako Ondasuna.....  
GV - Bien propuesto para protección local / EJ - Tokiko babesa eduki dezan proposatutako Ondasuna.....  
GV - Otros bienes / EJ - Bestelako Ondasunak.....

PGOU / HAPO 2001  OTRAS FUENTES

OBSERVACIONES / OHARRAK

DECRETO 89/2001\_22/05-BOPV N°106\_05-06-2001. CE1 DECRETO 89/2001\_22/05-BOPV N°32\_14-08-2002. CE2 DECRETO 89/2001\_22/05-BOPV N°35\_19-02-2002. CE3 DECRETO 89/2001\_22/05-BOPV N°104\_04-06-2002.

ORDENACIÓN / ANTOLAMENDUA

CALIFICACIÓN POR LA CAPV / EAE-KO KALIFIKAZIOA

Conjunto monumental: Area singularizada de Getxo ZONA B/Monumento multzoak: Getxoko eremu berezia B ZONA

NIVEL Y GRADO DE PROTECCIÓN / BABESAREN MAILA ETA GRADUA

Nivel 1. Protección Especial (según Decreto Grado 3. Protección Básica) / 1. Maila. Babes Berezia (Dekretuaren arabera 3. Gradua. Oinarritzko Babesa)

GRADO DE AFECCIÓN / GAITZ-GRADUA

Según Decreto / Dekretuaren arabera

GRADO DE INTERVENCIÓN / ESKU-HARTZE MAILA

Según Decreto / Dekretuaren arabera





Palacio Eguzkialde

002/76/001

nº de referencia en el Catálogo de Patrimonio del Plan General / Erreferentzia zk. Plan Orokorren Katalogoan

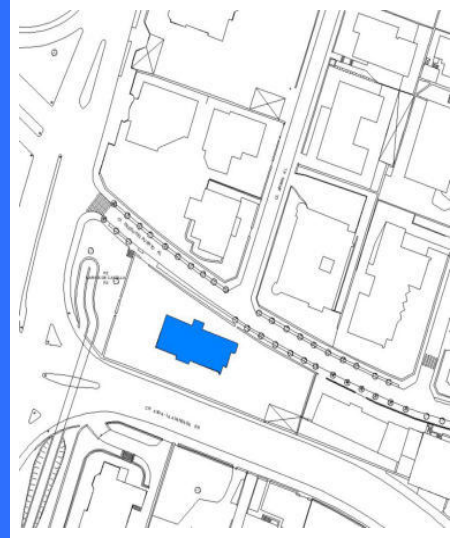
Dirección / Helbidea  
Calle Paseo del Puerto Kalea, 02

REFERENCIA GENERAL  
ERREFERENTZIA OROKORRA

Polígono / Poligonoa.....002  
Manzana / Etxadia.....76  
Parcela / Partzela.....001




Plano de situación general / Kokapen-orokorreko planoa



Plano de situación / Kokapen-planoa

FOTOGRAFÍAS / ARGAZKIAK



INFORMACIÓN / INFORMAZIOA

DATOS PRINCIPALES / DATU NAGUSIAK

Uso principal / Erabilera nagusia.....Residencial / Bizitegia  
Superficie de parcela (m2) / Partzelaren azalera (m2).....2.240,99  
Tipología edificatoria / Eraikuntzaren tipologia.....Palacio / Jauregia  
Nº de plantas / Solairu-kopurua .....S+B+4  
Estado de conservación / Kontserbazio-egoera.....Mala / Txarra  
Año Construcción - Rehabilitación / Eraikuntza - Birgaikuntza Urtea .....1918  
Estilo / Estilo.....Eclepticismo-regionalismo / Ekleptizismo- Erregionalismoa

FUENTES DE PROTECCIÓN DEL PATRIMONIO / ONDAREA BABESTEKO ITURRIAK

GV - Número de identificación / EJ - Identifikazio zenbakia.....116  
GV - Bien Calificado / EJ - Kalifikatutako Ondasuna   
GV - Bien Inventariado / EJ - Inbentariatutako Ondasuna   
 Monumento/Monumentua  Conjunto monumental / Monumento multzoa  
GV - Bien propuesto para ser Declarado / EJ - Izendatu dadin proposatutako Ondasuna.....  
GV - Bien propuesto para protección local / EJ - Tokiko babesa eduki dezan proposatutako Ondasuna.....  
GV - Otros bienes / EJ - Bestelako Ondasunak.....

PGOU / HAPO 2001  OTRAS FUENTES

OBSERVACIONES / OHARRAK

DECRETO 89/2001\_22/05-BOPV Nº106\_05-06-2001. CE1 DECRETO 89/2001\_22/05-BOPV Nº32\_14-08-2002. CE2 DECRETO 89/2001\_22/05-BOPV Nº35\_19-02-2002. CE3 DECRETO 89/2001\_22/05-BOPV Nº104\_04-06-2002.

ORDENACIÓN / ANTOLAMENDUA

CALIFICACIÓN POR LA CAPV / EAE-KO KALIFIKAZIOA

Conjunto monumental: Area singularizada de Getxo ZONA B/Monumento multzoak: Getxoko eremu berezia B ZONA

NIVEL Y GRADO DE PROTECCIÓN / BABESAREN MAILA ETA GRADUA

Nivel 1. Protección Especial (según Decreto Grado 1. Protección Especial) / 1. Maila. Babes Berezia (Dekretuaren arabera 1. Gradua, Babes Berezia)

GRADO DE AFECCIÓN / GAITZ-GRADUA

Según Decreto / Dekretuaren arabera

GRADO DE INTERVENCIÓN / ESKU-HARTZE MAILA

Según Decreto / Dekretuaren arabera

Dirección / Helbidea  
Calle Paseo del Puerto Kalea, 06

REFERENCIA GENERAL  
ERREFERENTZIA OROKORRA

Polígono / Poligonoa.....002  
Manzana / Etxadia.....76  
Parcela / Partzela.....005



Plano de situación general / Kokapen-orokorreko planoak



Plano de situación / Kokapen-planoak

FOTOGRAFÍAS / ARGAZKIAK



INFORMACIÓN / INFORMAZIOA

DATOS PRINCIPALES / DATU NAGUSIAK

Uso principal / Erabilera nagusia.....Residencial / Egoitzakoa  
Superficie de parcela (m2) / Partzelaren azalera (m2).....913,53  
Tipología edificatoria / Eraikuntzaren tipologia.....Edificio aislado / Eraikin isolatua  
Nº de plantas / Solairu-kopurua .....S+B+3  
Estado de conservación / Kontserbazio-egoera.....Buena / Ona  
Año Construcción - Rehabilitación / Eraikuntza - Birgaikuntza Urtea .....1920  
Estilo / Estilo.....Eclepticismo-Nevasco / Ekleptizismo- Nevasco

FUENTES DE PROTECCIÓN DEL PATRIMONIO / ONDAREA BABESTEKO ITURRIAK

GV - Número de identificación / EJ - Identifikazio zenbakia.....145  
GV - Bien Calificado / EJ - Kalifikatutako Ondasuna   
GV - Bien Inventariado / EJ - Inbentariatutako Ondasuna.....  
 Monumento/Monumentua  Conjunto monumental / Monumento multzoa  
GV - Bien propuesto para ser Declarado / EJ - Izendatu dadin proposatutako Ondasuna.....  
GV - Bien propuesto para protección local / EJ - Tokiko babesa eduki dezan proposatutako Ondasuna.....  
GV - Otros bienes / EJ - Bestelako Ondasunak.....

PGOU / HAPO 2001  OTRAS FUENTES

OBSERVACIONES / OHARRAK

DECRETO 89/2001\_22/05-BOPV N°106\_05-06-2001. CE1 DECRETO 89/2001\_22/05-BOPV N°32\_14-08-2002. CE2 DECRETO 89/2001\_22/05-BOPV N°35\_19-02-2002. CE3 DECRETO 89/2001\_22/05-BOPV N°104\_04-06-2002.

ORDENACIÓN / ANTOLAMENDUA

CALIFICACIÓN POR LA CAPV / EAE-KO KALIFIKAZIOA

Conjunto monumental: Area singularizada de Getxo ZONA B/Monumento multzoak: Getxoko eremu berezia B ZONA

NIVEL Y GRADO DE PROTECCIÓN / BABESAREN MAILA ETA GRADUA

Nivel 1. Protección Especial (según Decreto Grado 2. Protección Media) / 1. Maila. Babes Berezia (Dekretuaren arabera 2. Gradua. Babes ertaina)

GRADO DE AFECCIÓN / GAITZ-GRADUA

Según Decreto / Dekretuaren arabera

GRADO DE INTERVENCIÓN / ESKU-HARTZE MAILA

Según Decreto / Dekretuaren arabera



Zarracatín

002/76/004

nº de referencia en el Catálogo de Patrimonio del Plan General / Erreferentzia zk. Plan Orokorren Katalogoan

Dirección / Helbidea  
Calle Paseo del Puerto Kalea, 08

REFERENCIA GENERAL  
ERREFERENTZIA OROKORRA

Polígono / Poligonoa.....002  
Manzana / Etxadia.....76  
Parcela / Partzela.....004



Plano de situación general / Kokapen-orokorreko plana



Plano de situación / Kokapen-planoa

FOTOGRAFÍAS / ARGAZKIAK



INFORMACIÓN / INFORMAZIOA

DATOS PRINCIPALES / DATU NAGUSIAK

Uso principal / Erabilera nagusia..... Equipamental privado / Ekipamendu pribatua  
Superficie de parcela (m2) / Partzelaren azalera (m2)..... 1.428,46  
Tipología edificatoria / Eraikuntzaren tipologia..... Casa / Etxea  
Nº de plantas / Solairu-kopurua .....S+B+2  
Estado de conservación / Kontserbazio-egoera..... Buena / Ona  
Año Construcción - Rehabilitación / Eraikuntza - Birgaikuntza Urtea ..... 1920  
Estilo / Estilo..... Eclepticismo / Ekletizismoa

FUENTES DE PROTECCIÓN DEL PATRIMONIO / ONDAREA BABESTEKO ITURRIAK

GV - Número de identificación / EJ - Identifikazio zenbakia.....223  
GV - Bien Calificado / EJ - Kalifikatutako Ondasuna   
GV - Bien Inventariado / EJ - Inbentariatutako Ondasuna   
 Monumento/Monumentua  Conjunto monumental / Monumento multzoa  
GV - Bien propuesto para ser Declarado / EJ - Izendatu dadin proposatutako Ondasuna.....   
GV - Bien propuesto para protección local / EJ - Tokiko babesa eduki dezan proposatutako Ondasuna.....   
GV - Otros bienes / EJ - Bestelako Ondasunak.....

PGOU / HAPO 2001  OTRAS FUENTES

OBSERVACIONES / OHARRAK

DECRETO 89/2001\_22/05-BOPV Nº106\_05-06-2001. CE1 DECRETO 89/2001\_22/05-BOPV Nº32\_14-08-2002. CE2 DECRETO 89/2001\_22/05-BOPV Nº35\_19-02-2002. CE3 DECRETO 89/2001\_22/05-BOPV Nº104\_04-06-2002.

ORDENACIÓN / ANTOLAMENDUA

CALIFICACIÓN POR LA CAPV / EAE-KO KALIFIKAZIOA

Conjunto monumental: Area singularizada de Getxo ZONA B/Monumento multzoak: Getxoko eremu berezia B ZONA

NIVEL Y GRADO DE PROTECCIÓN / BABESAREN MAILA ETA GRADUA

Nivel 1. Protección Especial (según Decreto Grado 2. Protección Media) / 1. Maila. Babes Berezia (Dekretuaren arabera 2. Gradua. Babes ertaina)

GRADO DE AFECCIÓN / GAITZ-GRADUA

Según Decreto / Dekretuaren arabera

GRADO DE INTERVENCIÓN / ESKU-HARTZE MAILA

Según Decreto / Dekretuaren arabera



Firmado:

30/08/2024 12:45:15 GETXOKO UDALA - AYUNTAMIENTO DE GETXO

A pesar de no constar firmas manuscritas, este documento tiene validez legal. En la Página Web Municipal (http://www.getxo.eus/Oficina de Administración Electrónica), podrá obtener una copia auténtica de este documento en formato digital, mediante el Código Seguro de Verificación que aparece en el margen izquierdo.

Ajuri honek eskuz idatzitako sinadurik ez izenperik ez duen arren, legezko balioa du. Getxoko Udaltzaren web-orrialdean (http://www.getxo.eus/administrazio elektronikoko bulegoa) agiri honen benetako kopia eskuratu ahal duzu formatu digitalan, ezkerrean ageri den egiazapen-kode seguruaren erabiliz.

CSV: GET/CSV/2024/21821 vYZ2a07U1u

Dirección / Helbidea

Calle Paseo del Puerto Kalea, 09, 11,  
11A

REFERENCIA GENERAL  
ERREFERENTZIA OROKORRA

Polígono / Poligonoa.....002  
Manzana / Etxadia.....69  
Parcela / Partzela.....009-008



Plano de situación general / Kokapen-orokorreko planoa



Plano de situación / Kokapen-planoa

FOTOGRAFÍAS / ARGAZKIAK



INFORMACIÓN / INFORMAZIOA

DATOS PRINCIPALES / DATU NAGUSIAK

Uso principal / Erabilera nagusia.....Residencial / Bizitegia  
Superficie de parcela (m2) / Partzelaren azalera (m2).....975,19  
Tipología edificatoria / Eraikuntzaren tipologia.....Casa bifamiliar / Bi bizitzako etxe  
Nº de plantas / Solairu-kopurua .....S+B+2  
Estado de conservación / Kontserbazio-egoera.....Buena / Ona  
Año Construcción - Rehabilitación / Eraikuntza - Birgaikuntza Urtea .....1910  
Estilo / Estilo.....Eclepticismo-Neovasco / Ekleptizismo- Euskal estilo berria

FUENTES DE PROTECCIÓN DEL PATRIMONIO / ONDAREA BABESTEKO ITURRIAK

GV - Número de identificación / EJ - Identifikazio zenbakia.....133  
GV - Bien Calificado / EJ - Kalifikatutako Ondasuna   
GV - Bien Inventariado / EJ - Inbentariatutako Ondasuna.....  
 Monumento/Monumentua  Conjunto monumental / Monumento multzoa  
GV - Bien propuesto para ser Declarado / EJ - Izendatu dadin proposatutako Ondasuna.....  
GV - Bien propuesto para protección local / EJ - Tokiko babesa eduki dezan proposatutako Ondasuna.....  
GV - Otros bienes / EJ - Bestelako Ondasunak.....

PGOU / HAPO 2001  OTRAS FUENTES

OBSERVACIONES / OHARRAK

DECRETO 89/2001\_22/05-BOPV N°106\_05-06-2001. CE1 DECRETO 89/2001\_22/05-BOPV N°32\_14-08-2002. CE2 DECRETO 89/2001\_22/05-BOPV N°35\_19-02-2002. CE3 DECRETO 89/2001\_22/05-BOPV N°104\_04-06-2002.

ORDENACIÓN / ANTOLAMENDUA

CALIFICACIÓN POR LA CAPV / EAE-KO KALIFIKAZIOA

Conjunto monumental: Area singularizada de Getxo ZONA B/Monumento multzoak: Getxoko eremu berezia B ZONA

NIVEL Y GRADO DE PROTECCIÓN / BABESAREN MAILA ETA GRADUA

Nivel 1. Protección Especial (según Decreto Grado 3. Protección Básica) / 1. Maila. Babes Berezia (Dekretuaren arabera 3. Gradua. Oinarritzko Babesa)

GRADO DE AFECCIÓN / GAITZ-GRADUA

Según Decreto / Dekretuaren arabera

GRADO DE INTERVENCIÓN / ESKU-HARTZE MAILA

Según Decreto / Dekretuaren arabera



Dirección / Helbidea  
Calle Paseo del Puerto Kalea, 10

REFERENCIA GENERAL  
ERREFERENTZIA OROKORRA

Polígono / Poligonoa.....002  
Manzana / Etxadia.....77  
Parcela / Partzela.....002




Plano de situación general / Kokapen-orokorreko planoa



Plano de situación / Kokapen-planoa

FOTOGRAFÍAS / ARGAZKIAK



INFORMACIÓN / INFORMAZIOA

DATOS PRINCIPALES / DATU NAGUSIAK

Uso principal / Erabilera nagusia..... Equipamental privado / Ekipamendu pribatua  
Superficie de parcela (m2) / Partzelaren azalera (m2)..... 1.584,98  
Tipología edificatoria / Eraikuntzaren tipologia..... Edificio aislado / Eraikin isolatua  
Nº de plantas / Solairu-kopurua .....S+B+2  
Estado de conservación / Kontserbazio-egoera..... Buena / Ona  
Año Construcción - Rehabilitación / Eraikuntza - Birgaikuntza Urtea ..... 1910  
Estilo / Estilo..... Eclepticismo / Ekleptizismoa

FUENTES DE PROTECCIÓN DEL PATRIMONIO / ONDAREA BABESTEKO ITURRIAK

GV - Número de identificación / EJ - Identifikazio zenbakia..... 144  
GV - Bien Calificado / EJ - Kalifikatutako Ondasuna   
GV - Bien Inventariado / EJ - Inbentariatutako Ondasuna   
 Monumento/Monumentua  Conjunto monumental / Monumento multzoa  
GV - Bien propuesto para ser Declarado / EJ - Izendatu dadin proposatutako Ondasuna.....   
GV - Bien propuesto para protección local / EJ - Tokiko babesa eduki dezan proposatutako Ondasuna.....   
GV - Otros bienes / EJ - Bestelako Ondasunak.....

PGOU / HAPO 2001  OTRAS FUENTES

OBSERVACIONES / OHARRAK

DECRETO 89/2001\_22/05-BOPV Nº106\_05-06-2001. CE1 DECRETO 89/2001\_22/05-BOPV Nº32\_14-08-2002. CE2 DECRETO 89/2001\_22/05-BOPV Nº35\_19-02-2002. CE3 DECRETO 89/2001\_22/05-BOPV Nº104\_04-06-2002.

ORDENACIÓN / ANTOLAMENDUA

CALIFICACIÓN POR LA CAPV / EAE-KO KALIFIKAZIOA

Conjunto monumental: Area singularizada de Getxo ZONA B/Monumento multzoak: Getxoko eremu berezia B ZONA

NIVEL Y GRADO DE PROTECCIÓN / BABESAREN MAILA ETA GRADUA

Nivel 1. Protección Especial (según Decreto Grado 2. Protección Media) / 1. Maila. Babes Berezia (Dekretuaren arabera 2. Gradua. Babes ertaina)

GRADO DE AFECCIÓN / GAITZ-GRADUA

Según Decreto / Dekretuaren arabera

GRADO DE INTERVENCIÓN / ESKU-HARTZE MAILA

Según Decreto / Dekretuaren arabera



Santa Barbara

002/77/001

nº de referencia en el Catálogo de Patrimonio del Plan General / Erreferentzia zk. Plan Orokorren Katalogoan

Dirección / Helbidea  
Calle Paseo del Puerto Kalea, 12

REFERENCIA GENERAL  
ERREFERENTZIA OROKORRA

Polígono / Poligonoa.....002  
Manzana / Etxadia.....77  
Parcela / Partzela.....001



Plano de situación general / Kokapen-orokorreko plano



Plano de situación / Kokapen-plano

FOTOGRAFÍAS / ARGAZKIAK



INFORMACIÓN / INFORMAZIOA

DATOS PRINCIPALES / DATU NAGUSIAK

Uso principal / Erabilera nagusia.....Residencial / Bizitegia  
Superficie de parcela (m2) / Partzelaren azalera (m2).....2.438,93  
Tipología edificatoria / Eraikuntzaren tipologia.....Edificio aislado / Eraikin isolatua  
Nº de plantas / Solairu-kopurua .....S1+S2+SS+B+3  
Estado de conservación / Kontserbazio-egoera.....Buena / Ona  
Año Construcción - Rehabilitación / Eraikuntza - Birgaikuntza Urtea .....2012  
Estilo / Estilo.....Eclepticismo / Ekleptizismo

FUENTES DE PROTECCIÓN DEL PATRIMONIO / ONDAREA BABESTEKO ITURRIAK

GV - Número de identificación / EJ - Identifikazio zenbakia.....224  
GV - Bien Calificado / EJ - Kalifikatutako Ondasuna   
GV - Bien Inventariado / EJ - Inbentariatutako Ondasuna.....  
 Monumento/Monumentua  Conjunto monumental / Monumento multzoa  
GV - Bien propuesto para ser Declarado / EJ - Izendatu dadin proposatutako Ondasuna.....  
GV - Bien propuesto para protección local / EJ - Tokiko babesa eduki dezan proposatutako Ondasuna.....  
GV - Otros bienes / EJ - Bestelako Ondasunak.....

PGOU / HAPO 2001  OTRAS FUENTES

OBSERVACIONES / OHARRAK

DECRETO 89/2001\_22/05-BOPV N°106\_05-06-2001. CE1 DECRETO 89/2001\_22/05-BOPV N°32\_14-08-2002. CE2 DECRETO 89/2001\_22/05-BOPV N°35\_19-02-2002. CE3 DECRETO 89/2001\_22/05-BOPV N°104\_04-06-2002.

ORDENACIÓN / ANTOLAMENDUA

CALIFICACIÓN POR LA CAPV / EAE-KO KALIFIKAZIOA

Conjunto monumental: Area singularizada de Getxo ZONA B/Monumento multzoak: Getxoko eremu berezia B ZONA

NIVEL Y GRADO DE PROTECCIÓN / BABESAREN MAILA ETA GRADUA

Nivel 1. Protección Especial (según Decreto Grado 2. Protección Media) / 1. Maila. Babes Berezia (Dekretuaren arabera 2. Gradua. Babes ertaina)

GRADO DE AFECCIÓN / GAITZ-GRADUA

Según Decreto / Dekretuaren arabera

GRADO DE INTERVENCIÓN / ESKU-HARTZE MAILA

Según Decreto / Dekretuaren arabera



Firmado:

30/08/2024 12:45:15 GETXOKO UDALA - AYUNTAMIENTO DE GETXO

CSV: GET/CSV/2024/21821 vYZ2a07U1u

A pesar de no constar firmas manuscritas, este documento tiene validez legal. En la Página Web Municipal (http://www.getxo.eus/Oficina de Administración Electrónica), podrá obtener una copia auténtica de este documento en formato digital, mediante el Código Seguro de Verificación que aparece en el margen izquierdo.

Ajiri honek eskuz idatzitako sinadurik ez izenperik ez duen arren, legezko balioa du. Getxoko Udaltaren web-orrialdean (http://www.getxo.eus/administrazio elektronikoko bulegoa) agiri honen benetako kopia eskuratu ahal duzu formatu digitalaren, ezkerrean ageri denegaztaperen-kode seguruaren erabiliz.



Antigua Villa Rosa

002/66/005

nº de referencia en el Catálogo de Patrimonio del Plan General / Erreferentzia zk. Plan Orokorren Katalogoan

Dirección / Helbidea  
Calle Paseo del Puerto Kalea, 15

REFERENCIA GENERAL  
ERREFERENTZIA OROKORRA

Polígono / Poligonoa.....002  
Manzana / Etxadia.....66  
Parcela / Partzela.....005



Plano de situación general / Kokapen-orokorreko planoa



Plano de situación / Kokapen-planoa

FOTOGRAFÍAS / ARGAZKIAK



INFORMACIÓN / INFORMAZIOA

DATOS PRINCIPALES / DATU NAGUSIAK

Uso principal / Erabilera nagusia.....Residencial / Bizitegia  
Superficie de parcela (m2) / Partzelaren azalera (m2).....533,84  
Tipología edificatoria / Eraikuntzaren tipologia.....Edificio aislado / Eraikin isolatua  
Nº de plantas / Solairu-kopurua .....S+B+2  
Estado de conservación / Kontserbazio-egoera.....Buena / Ona  
Año Construcción - Rehabilitación / Eraikuntza - Birgaikuntza Urtea .....1905  
Estilo / Estilo.....Eclepticismo / Ekleptizismoa

FUENTES DE PROTECCIÓN DEL PATRIMONIO / ONDAREA BABESTEKO ITURRIAK

GV - Número de identificación / EJ - Identifikazio zenbakia.....128  
GV - Bien Calificado / EJ - Kalifikatutako Ondasuna   
GV - Bien Inventariado / EJ - Inbentariatutako Ondasuna   
 Monumento/Monumentua  Conjunto monumental / Monumento multzoa  
GV - Bien propuesto para ser Declarado / EJ - Izendatu dadin proposatutako Ondasuna.....  
GV - Bien propuesto para protección local / EJ - Tokiko babesa eduki dezan proposatutako Ondasuna.....  
GV - Otros bienes / EJ - Bestelako Ondasunak.....

PGOU / HAPO 2001  OTRAS FUENTES

OBSERVACIONES / OHARRAK

DECRETO 89/2001\_22/05-BOPV Nº106\_05-06-2001. CE1 DECRETO 89/2001\_22/05-BOPV Nº32\_14-08-2002. CE2 DECRETO 89/2001\_22/05-BOPV Nº35\_19-02-2002. CE3 DECRETO 89/2001\_22/05-BOPV Nº104\_04-06-2002.

ORDENACIÓN / ANTOLAMENDUA

CALIFICACIÓN POR LA CAPV / EAE-KO KALIFIKAZIOA

Conjunto monumental: Area singularizada de Getxo ZONA B/Monumento multzoak: Getxoko eremu berezia B ZONA

NIVEL Y GRADO DE PROTECCIÓN / BABESAREN MAILA ETA GRADUA

Nivel 1. Protección Especial (según Decreto Grado 3. Protección Básica) / 1. Maila. Babes Berezia (Dekretuaren arabera 3. Gradua. Oinarritzko Babesa)

GRADO DE AFECCIÓN / GAITZ-GRADUA

Según Decreto / Dekretuaren arabera

GRADO DE INTERVENCIÓN / ESKU-HARTZE MAILA

Según Decreto / Dekretuaren arabera



Antigua Casa Basterra

002/66/003

nº de referencia en el Catálogo de Patrimonio del Plan General / Erreferentzia zk. Plan Orokorren Katalogoan

Dirección / Helbidea  
Calle Paseo del Puerto Kalea, 17

REFERENCIA GENERAL  
ERREFERENTZIA OROKORRA

Polígono / Poligonoa.....002  
Manzana / Etxadia.....66  
Parcela / Partzela.....003



Plano de situación general / Kokapen-orokorreko planoak



Plano de situación / Kokapen-planoak

FOTOGRAFÍAS / ARGAZKIAK



INFORMACIÓN / INFORMAZIOA

DATOS PRINCIPALES / DATU NAGUSIAK

Uso principal / Erabilera nagusia.....Residencial / Bizitegia  
Superficie de parcela (m2) / Partzelaren azalera (m2).....1.002,48  
Tipología edificatoria / Eraikuntzaren tipologia.....Edificio aislado / Eraikin isolatua  
Nº de plantas / Solairu-kopurua .....S+B+2  
Estado de conservación / Kontserbazio-egoera.....Buena / Ona  
Año Construcción - Rehabilitación / Eraikuntza - Birgaikuntza Urtea .....1910  
Estilo / Estilo.....Ecclecticismo / Ekleptizismoa

FUENTES DE PROTECCIÓN DEL PATRIMONIO / ONDAREA BABESTEKO ITURRIAK

GV - Número de identificación / EJ - Identifikazio zenbakia.....141  
GV - Bien Calificado / EJ - Kalifikatutako Ondasuna   
GV - Bien Inventariado / EJ - Inbentariatutako Ondasuna.....  
 Monumento/Monumentua  Conjunto monumental / Monumento multzoa  
GV - Bien propuesto para ser Declarado / EJ - Izendatu dadin proposatutako Ondasuna.....  
GV - Bien propuesto para protección local / EJ - Tokiko babesa eduki dezan proposatutako Ondasuna.....  
GV - Otros bienes / EJ - Bestelako Ondasunak.....

PGOU / HAPO 2001  OTRAS FUENTES

OBSERVACIONES / OHARRAK

DECRETO 89/2001\_22/05-BOPV N°106\_05-06-2001. CE1 DECRETO 89/2001\_22/05-BOPV N°32\_14-08-2002. CE2 DECRETO 89/2001\_22/05-BOPV N°35\_19-02-2002. CE3 DECRETO 89/2001\_22/05-BOPV N°104\_04-06-2002.

ORDENACIÓN / ANTOLAMENDUA

CALIFICACIÓN POR LA CAPV / EAE-KO KALIFIKAZIOA

Conjunto monumental: Area singularizada de Getxo ZONA B/Monumento multzoak: Getxoko eremu berezia B ZONA

NIVEL Y GRADO DE PROTECCIÓN / BABESAREN MAILA ETA GRADUA

Nivel 1. Protección Especial (según Decreto Grado 3. Protección Básica) / 1. Maila. Babes Berezia (Dekretuaren arabera 3. Gradua. Oinarritzko Babesa)

GRADO DE AFECCIÓN / GAITZ-GRADUA

Según Decreto / Dekretuaren arabera

GRADO DE INTERVENCIÓN / ESKU-HARTZE MAILA

Según Decreto / Dekretuaren arabera



Firmado:

30/08/2024 12:45:15 GETXOKO UDALA - AYUNTAMIENTO DE GETXO

A pesar de no constar firmas manuscritas, este documento tiene validez legal. En la Página Web Municipal (http://www.getxo.eus/Oficina de Administración Electrónica), podrá obtener una copia auténtica de este documento en formato digital, mediante el Código Seguro de Verificación que aparece en el margen izquierdo. Aqiri honek eskuz idatzitako sinadurik ez izanperik ez duen arren, legezko balioa du. Getxoko Udaltaren web-orrialdean (http://www.getxo.eus/administrazio elektronikoko bulegoa) aqiri honen benetakoa kopia eskuratu ahal duzu formatu digitala, ezkerrean ageri den egiazapen-kode segurua erabiliz.

CSV: GET/CSV/2024/21821 vYZ2a07U1u





Calle Paseo del Puerto Kalea, 19A, 19B

002/62/002-003

nº de referencia en el Catálogo de Patrimonio del Plan General / Erreferentzia zk. Plan Orokorren Katalogoan

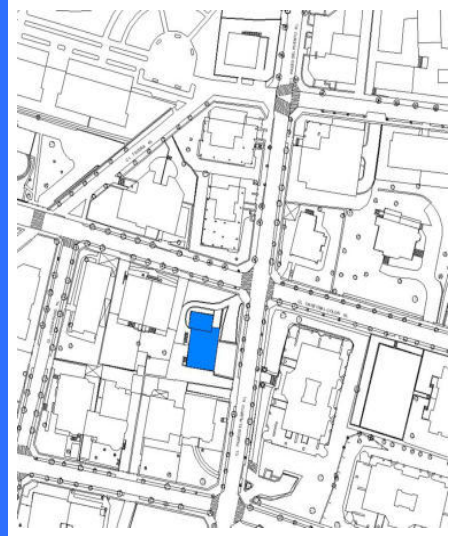
Dirección / Helbidea  
Calle Paseo del Puerto Kalea, 19A,  
19B

REFERENCIA GENERAL  
ERREFERENTZIA OROKORRA

Polígono / Poligonoa.....002  
Manzana / Etxadia.....62  
Parcela / Partzela.....002-003



Plano de situación general / Kokapen-orokorreko planoa



Plano de situación / Kokapen-planoa

FOTOGRAFÍAS / ARGAZKIAK



INFORMACIÓN / INFORMAZIOA

DATOS PRINCIPALES / DATU NAGUSIAK

Uso principal / Erabilera nagusia.....Residencial / Bizitegia  
Superficie de parcela (m2) / Partzelaren azalera (m2).....783,02  
Tipología edificatoria / Eraikuntzaren tipologia.....Casa bifamiliar / Bi bizitzako etxe  
Nº de plantas / Solairu-kopurua .....S+B+1  
Estado de conservación / Kontserbazio-egoera.....Buena / Ona  
Año Construcción - Rehabilitación / Eraikuntza - Birgaikuntza Urtea .....1950  
Estilo / Estilo.....Eclepticismo / Ekleptizismoa

FUENTES DE PROTECCIÓN DEL PATRIMONIO / ONDAREA BABESTEKO ITURRIAK

GV - Número de identificación / EJ - Identifikazio zenbakia.....275  
GV - Bien Calificado / EJ - Kalifikatutako Ondasuna   
GV - Bien Inventariado / EJ - Inbentariatutako Ondasuna   
 Monumento/Monumentua  Conjunto monumental / Monumento multzoa  
GV - Bien propuesto para ser Declarado / EJ - Izendatu dadin proposatutako Ondasuna.....  
GV - Bien propuesto para protección local / EJ - Tokiko babesa eduki dezan proposatutako Ondasuna.....  
GV - Otros bienes / EJ - Bestelako Ondasunak.....

PGOU / HAPO 2001  OTRAS FUENTES

OBSERVACIONES / OHARRAK

DECRETO 89/2001\_22/05-BOPV Nº106\_05-06-2001. CE1 DECRETO 89/2001\_22/05-BOPV Nº32\_14-08-2002. CE2 DECRETO 89/2001\_22/05-BOPV Nº35\_19-02-2002. CE3 DECRETO 89/2001\_22/05-BOPV Nº104\_04-06-2002.

ORDENACIÓN / ANTOLAMENDUA

CALIFICACIÓN POR LA CAPV / EAE-KO KALIFIKAZIOA

Conjunto monumental: Area singularizada de Getxo ZONA B/Monumento multzoak: Getxoko eremu berezia B ZONA

NIVEL Y GRADO DE PROTECCIÓN / BABESAREN MAILA ETA GRADUA

Nivel 1. Protección Especial (según Decreto Grado 3. Protección Básica) / 1. Maila. Babes Berezia (Dekretuaren arabera 3. Gradua. Oinarritzko Babesa)

GRADO DE AFECCIÓN / GAITZ-GRADUA

Según Decreto / Dekretuaren arabera

GRADO DE INTERVENCIÓN / ESKU-HARTZE MAILA

Según Decreto / Dekretuaren arabera



Calle Paseo del Puerto Kalea, 20, 20A, 20B

002/73/003

nº de referencia en el Catálogo de Patrimonio del Plan General / Erreferentzia zk. Plan Orokorren Katalogoan

Dirección / Helbidea

Calle Paseo del Puerto Kalea, 20, 20A, 20B

REFERENCIA GENERAL

ERREFERENTZIA OROKORRA

Polígono / Poligonoa.....002  
Manzana / Etxadia.....72  
Parcela / Partzela.....003



Plano de situación general / Kokapen-orokorreko planoak



Plano de situación / Kokapen-planoak

FOTOGRAFÍAS / ARGAZKIAK



INFORMACIÓN / INFORMAZIOA

DATOS PRINCIPALES / DATU NAGUSIAK

Uso principal / Erabilera nagusia.....Residencial / Bizitegia  
Superficie de parcela (m2) / Partzelaren azalera (m2).....606,43  
Tipología edificatoria / Eraikuntzaren tipologia.....Casa / Etxea  
Nº de plantas / Solairu-kopurua .....S+B+3  
Estado de conservación / Kontserbazio-egoera.....Buena / Ona  
Año Construcción - Rehabilitación / Eraikuntza - Birgaikuntza Urtea .....1905  
Estilo / Estilo.....Ecleptismo / Ekleptizismoa

FUENTES DE PROTECCIÓN DEL PATRIMONIO / ONDAREA BABESTEKO ITURRIAK

GV - Número de identificación / EJ - Identifikazio zenbakia.....  
GV - Bien Calificado / EJ - Kalifikatutako Ondasuna   
GV - Bien Inventariado / EJ - Inbentariatutako Ondasuna.....  
 Monumento/Monumentua  Conjunto monumental / Monumento multzoa  
GV - Bien propuesto para ser Declarado / EJ - Izendatu dadin proposatutako Ondasuna.....  
GV - Bien propuesto para protección local / EJ - Tokiko babesa eduki dezan proposatutako Ondasuna.....  
GV - Otros bienes / EJ - Bestelako Ondasunak.....

PGOU / HAPO 2001  OTRAS FUENTES

OBSERVACIONES / OHARRAK

ORDENACIÓN / ANTOLAMENDUA

CALIFICACIÓN POR LA CAPV / EAE-KO KALIFIKAZIOA

NIVEL Y GRADO DE PROTECCIÓN / BABESAREN MAILA ETA GRADUA

Nivel 4. Protección Municipal / 4. Maila. Udal Babesa

GRADO DE AFECCIÓN / GAITZ-GRADUA

Envolvente de edificio en su integridad, estructura de madera, portal y escalera comunitaria / Eraikinaren ingurutzailea bere osotasunean, zurezko egitura, atari eta atariko eskailera

GRADO DE INTERVENCIÓN / ESKU-HARTZE MAILA

2. Consolidación / Sendotzea - 3. Reforma / Berriztatzea



Residencia Los Rosales

020/06/001

nº de referencia en el Catálogo de Patrimonio del Plan General / Erreferentzia zk. Plan Orokorren Katalogoan

Dirección / Helbidea  
Calle Paseo del Puerto Kalea, 20C

REFERENCIA GENERAL  
ERREFERENTZIA OROKORRA

Polígono / Poligonoa.....020  
Manzana / Etxadia.....06  
Parcela / Partzela.....001




Plano de situación general / Kokapen-orokorreko planoa



Plano de situación / Kokapen-planoa

FOTOGRAFÍAS / ARGAZKIAK



INFORMACIÓN / INFORMAZIOA

DATOS PRINCIPALES / DATU NAGUSIAK

Uso principal / Erabilera nagusia.....Actividades económicas terciarias / Hirugarren Sektoreko Jarduera  
Superficie de parcela (m2) / Partzelaren azalera (m2).....11.981,18  
Tipología edificatoria / Eraikuntzaren tipologia.....Palacio / Jauregia  
Nº de plantas / Solairu-kopurua .....S+B+3  
Estado de conservación / Kontserbazio-egoera.....Buena / Ona  
Año Construcción - Rehabilitación / Eraikuntza - Birgaikuntza Urtea .....1917  
Estilo / Estilo.....Eclepticismo / Ekleptizismoa

FUENTES DE PROTECCIÓN DEL PATRIMONIO / ONDAREA BABESTEKO ITURRIAK

GV - Número de identificación / EJ - Identifikazio zenbakia.....129  
GV - Bien Calificado / EJ - Kalifikatutako Ondasuna   
GV - Bien Inventariado / EJ - Inbentariatutako Ondasuna   
 Monumento/Monumentua  Conjunto monumental / Monumento multzoa  
GV - Bien propuesto para ser Declarado / EJ - Izendatu dadin proposatutako Ondasuna.....  
GV - Bien propuesto para protección local / EJ - Tokiko babesa eduki dezan proposatutako Ondasuna.....  
GV - Otros bienes / EJ - Bestelako Ondasunak.....

PGOU / HAPO 2001  OTRAS FUENTES

OBSERVACIONES / OHARRAK

DECRETO 89/2001\_22/05-BOPV Nº106\_05-06-2001. CE1 DECRETO 89/2001\_22/05-BOPV Nº32\_14-08-2002. CE2 DECRETO 89/2001\_22/05-BOPV Nº35\_19-02-2002. CE3 DECRETO 89/2001\_22/05-BOPV Nº104\_04-06-2002.

ORDENACIÓN / ANTOLAMENDUA

CALIFICACIÓN POR LA CAPV / EAE-KO KALIFIKAZIOA

Conjunto monumental: Area singularizada de Getxo ZONA B/Monumento multzoak: Getxoko eremu berezia B ZONA

NIVEL Y GRADO DE PROTECCIÓN / BABESAREN MAILA ETA GRADUA

Nivel 1. Protección Especial (según Decreto Grado 1. Protección Especial) / 1. Maila. Babes Berezia (Dekretuaren arabera 1. Gradua, Babes Berezia)

GRADO DE AFECCIÓN / GAITZ-GRADUA

Según Decreto / Dekretuaren arabera

GRADO DE INTERVENCIÓN / ESKU-HARTZE MAILA

Según Decreto / Dekretuaren arabera



Firmado:

30/08/2024 12:45:15 GETXOKO UDALA - AYUNTAMIENTO DE GETXO

A pesar de no constar firmas manuscritas, este documento tiene validez legal. En la Página Web Municipal (http://www.getxo.eus/Oficina de Administración Electrónica), podrá obtener una copia auténtica de este documento en formato digital, mediante el Código Seguro de Verificación que aparece en el margen izquierdo. Agiri honek eskuz idatzitako sinadurik ez izan arren, legezko balioa du. Getxoko Udaltzaren web-orrialdean (http://www.getxo.eus/administrazio elektronikoko bulegoa) agiri honen benetako kopia eskuratu ahal duzu formatu digitalan, ezkerrean ageri den egiazapen-kode seguruaren erabiliz.

CSV: GET/CSV/2024/21821 vYZ2a07U1u



Txaleta

020/03/003

nº de referencia en el Catálogo de Patrimonio del Plan General / Erreferentzia zk. Plan Orokorren Katalogoan

Dirección / Helbidea  
Calle Paseo del Puerto Kalea, 24

REFERENCIA GENERAL  
ERREFERENTZIA OROKORRA

Polígono / Poligonoa.....020  
Manzana / Etxadia.....03  
Parcela / Partzela.....003



Plano de situación general / Kokapen-orokorreko planoak



Plano de situación / Kokapen-planoak

FOTOGRAFÍAS / ARGAZKIAK



INFORMACIÓN / INFORMAZIOA

DATOS PRINCIPALES / DATU NAGUSIAK

Uso principal / Erabilera nagusia.....Residencial / Egoitzakoa  
Superficie de parcela (m2) / Partzelaren azalera (m2).....626,68  
Tipología edificatoria / Eraikuntzaren tipologia.....Edificio aislado / Eraikin isolatua  
Nº de plantas / Solairu-kopurua .....S+B+2  
Estado de conservación / Kontserbazio-egoera.....Buena / Ona  
Año Construcción - Rehabilitación / Eraikuntza - Birgaikuntza Urtea .....1920  
Estilo / Estilo.....Eclepticismo-Neovasco / Ekleptizismo- Euskal estilo berria

FUENTES DE PROTECCIÓN DEL PATRIMONIO / ONDAREA BABESTEKO ITURRIAK

GV - Número de identificación / EJ - Identifikazio zenbakia.....143  
GV - Bien Calificado / EJ - Kalifikatutako Ondasuna   
GV - Bien Inventariado / EJ - Inbentariatutako Ondasuna.....  
 Monumento/Monumentua  Conjunto monumental / Monumento multzoa  
GV - Bien propuesto para ser Declarado / EJ - Izendatu dadin proposatutako Ondasuna.....  
GV - Bien propuesto para protección local / EJ - Tokiko babesa eduki dezan proposatutako Ondasuna.....  
GV - Otros bienes / EJ - Bestelako Ondasunak.....

PGOU / HAPO 2001  OTRAS FUENTES

OBSERVACIONES / OHARRAK

DECRETO 89/2001\_22/05-BOPV N°106\_05-06-2001. CE1 DECRETO 89/2001\_22/05-BOPV N°32\_14-08-2002. CE2 DECRETO 89/2001\_22/05-BOPV N°35\_19-02-2002. CE3 DECRETO 89/2001\_22/05-BOPV N°104\_04-06-2002.

ORDENACIÓN / ANTOLAMENDUA

CALIFICACIÓN POR LA CAPV / EAE-KO KALIFIKAZIOA

Conjunto monumental: Area singularizada de Getxo ZONA B/Monumento multzoak: Getxoko eremu berezia B ZONA

NIVEL Y GRADO DE PROTECCIÓN / BABESAREN MAILA ETA GRADUA

Nivel 1. Protección Especial (según Decreto Grado 3. Protección Básica) / 1. Maila. Babes Berezia (Dekretuaren arabera 3. Gradua. Oinarritzko Babesa)

GRADO DE AFECCIÓN / GAITZ-GRADUA

Según Decreto / Dekretuaren arabera

GRADO DE INTERVENCIÓN / ESKU-HARTZE MAILA

Según Decreto / Dekretuaren arabera



Firmado:

30/08/2024 12:45:15 GETXOKO UDALA - AYUNTAMIENTO DE GETXO

A pesar de no constar firmas manuscritas, este documento tiene validez legal. En la Página Web Municipal (http://www.getxo.eus/Oficina de Administración Electrónica), podrá obtener una copia auténtica de este documento en formato digital, mediante el Código Seguro de Verificación que aparece en el margen izquierdo.

Ajuri honek eskuz idatzitako sinadurik ez izenperik ez duen arren, legezko balioa du. Getxoko Udaltaren web-orrialdean (http://www.getxo.eus/administrazio elektronikoko bulegoa) agiri honen benetakoa kopia eskuratu ahal duzu formatu digitalaren, ezkerrealdean ageri denegiazpapean-kode seguruaren enabliz.

CSV: GET/CSV/2024/21821 vYZ2a07U1u



# Iglesia de Nuestra Señora del Carmen

002/75/001

nº de referencia en el Catálogo de Patrimonio del Plan General / Erreferentzia zk. Plan Orokorren Katalogoan

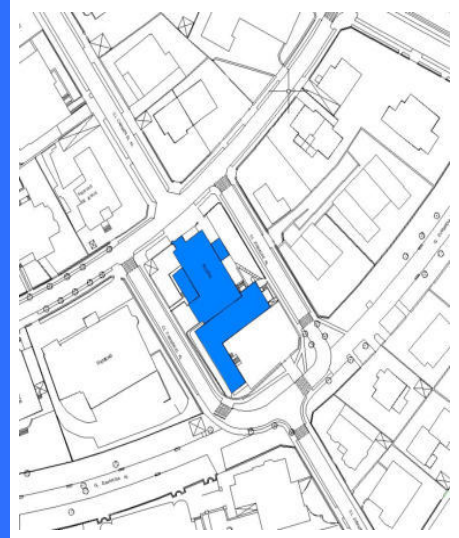
Dirección / Helbidea  
Calle Paseo del Puerto, 18 Kalea /  
Calle El Carmen Kalea, 09

REFERENCIA GENERAL  
ERREFERENTZIA OROKORRA

Polígono / Poligonoa.....002  
Manzana / Etxadia.....75  
Parcela / Partzela.....001



Plano de situación general / Kokapen-orokorreko planoa



Plano de situación / Kokapen-planoa

## FOTOGRAFÍAS / ARGAZKIAK



## INFORMACIÓN / INFORMAZIOA

### DATOS PRINCIPALES / DATU NAGUSIAK

Uso principal / Erabilera nagusia..... Equipamental privado / Ekipamendu pribatua  
Superficie de parcela (m2) / Partzelaren azalera (m2)..... 2.074,17  
Tipología edificatoria / Eraikuntzaren tipologia..... Religiosa / Erlijosoa  
Nº de plantas / Solairu-kopurua .....S+B+3  
Estado de conservación / Kontserbazio-egoera..... Buena / Ona  
Año Construcción - Rehabilitación / Eraikuntza - Birgaikuntza Urtea ..... 1905  
Estilo / Estilo..... Eclepticismo / Ekleptizismoa

### FUENTES DE PROTECCIÓN DEL PATRIMONIO / ONDAREA BABESTEKO ITURRIAK

GV - Número de identificación / EJ - Identifikazio zenbakia..... 146  
GV - Bien Calificado / EJ - Kalifikatutako Ondasuna   
GV - Bien Inventariado / EJ - Inbentariatutako Ondasuna   
 Monumento/Monumentua  Conjunto monumental / Monumento multzoa  
GV - Bien propuesto para ser Declarado / EJ - Izendatu dadin proposatutako Ondasuna.....   
GV - Bien propuesto para protección local / EJ - Tokiko babesa eduki dezan proposatutako Ondasuna.....   
GV - Otros bienes / EJ - Bestelako Ondasunak.....

PGOU / HAPO 2001  OTRAS FUENTES

### OBSERVACIONES / OHARRAK

DECRETO 89/2001\_22/05-BOPV Nº106\_05-06-2001. CE1 DECRETO 89/2001\_22/05-BOPV Nº32\_14-08-2002. CE2 DECRETO 89/2001\_22/05-BOPV Nº35\_19-02-2002. CE3 DECRETO 89/2001\_22/05-BOPV Nº104\_04-06-2002.

## ORDENACIÓN / ANTOLAMENDUA

### CALIFICACIÓN POR LA CAPV / EAE-KO KALIFIKAZIOA

Conjunto monumental: Area singularizada de Getxo ZONA B/Monumento multzoak: Getxoko eremu berezia B ZONA

### NIVEL Y GRADO DE PROTECCIÓN / BABESAREN MAILA ETA GRADUA

Nivel 1. Protección Especial (según Decreto Grado 2. Protección Media) / 1. Maila. Babes Berezia (Dekretuaren arabera 2. Gradua. Babes ertaina)

### GRADO DE AFECCIÓN / GAITZ-GRADUA

Según Decreto / Dekretuaren arabera

### GRADO DE INTERVENCIÓN / ESKU-HARTZE MAILA

Según Decreto / Dekretuaren arabera

Dirección / Helbidea  
**Calle Paseo Marques de Ariluze e Ibarra Kalea / Muelle Ereaga Kaia**

REFERENCIA GENERAL  
**ERREFERENTZIA OROKORRA**

Polígono / Poligonoa.....024  
 Manzana / Etxadia.....  
 Parcela / Partzela.....



Plano de situación general / Kokapen-orokorreko planoak



Plano de situación / Kokapen-planoak

FOTOGRAFÍAS / ARGAZKIAK



INFORMACIÓN / INFORMAZIOA

DATOS PRINCIPALES / DATU NAGUSIAK

Uso principal / Erabilera nagusia.....Equipamental público / Ekipamendu publikoa  
 Superficie de parcela (m2) / Partzelaren azalera (m2).....6.260,76  
 Tipología edificatoria / Eraikuntzaren tipologia.....Sin definir / Zehaztu gabe  
 Nº de plantas / Solairu-kopurua .....  
 Estado de conservación / Kontserbazio-egoera.....Mala / Txarra  
 Año Construcción - Rehabilitación / Eraikuntza - Birgaikuntza Urtea ..... 1915  
 Estilo / Estilo.....Postmodernista / Postmodernista

FUENTES DE PROTECCIÓN DEL PATRIMONIO / ONDAREA BABESTEKO ITURRIAK

GV - Número de identificación / EJ - Identifikazio zenbakia.....082  
 GV - Bien Calificado / EJ - Kalifikatutako Ondasuna   
 GV - Bien Inventariado / EJ - Inbentariatutako Ondasuna.....  
 Monumento/Monumentua  Conjunto monumental / Monumento multzoa  
 GV - Bien propuesto para ser Declarado / EJ - Izendatu dadin proposatutako Ondasuna.....  
 GV - Bien propuesto para protección local / EJ - Tokiko babesa eduki dezan proposatutako Ondasuna.....  
 GV - Otros bienes / EJ - Bestelako Ondasunak.....

PGOU / HAPO 2001  OTRAS FUENTES

OBSERVACIONES / OHARRAK

DECRETO 89/2001\_22/05-BOPV N°106\_05-06-2001. CE1 DECRETO 89/2001\_22/05-BOPV N°32\_14-08-2002. CE2 DECRETO 89/2001\_22/05-BOPV N°35\_19-02-2002. CE3 DECRETO 89/2001\_22/05-BOPV N°104\_04-06-2002.

ORDENACIÓN / ANTOLAMENDUA

CALIFICACIÓN POR LA CAPV / EAE-KO KALIFIKAZIOA

Conjunto monumental: Area singularizada de Getxo ZONA B/Monumento multzoak: Getxoko eremu berezia B ZONA

NIVEL Y GRADO DE PROTECCIÓN / BABESAREN MAILA ETA GRADUA

Nivel 1. Protección Especial (según Decreto Grado 1. Protección Especial) / 1. Maila. Babes Berezia (Dekretuaren arabera 1. Gradua, Babes Berezia)

GRADO DE AFECCIÓN / GAITZ-GRADUA

Según Decreto / Dekretuaren arabera

GRADO DE INTERVENCIÓN / ESKU-HARTZE MAILA

Según Decreto / Dekretuaren arabera



Calle Paulino Mendivil Kalea, 04

068/27/001

nº de referencia en el Catálogo de Patrimonio del Plan General / Erreferentzia zk. Plan Orokorren Katalogoan

Dirección / Helbidea  
Calle Paulino Mendivil Kalea, 04

REFERENCIA GENERAL  
ERREFERENTZIA OROKORRA

Polígono / Poligonoa.....068  
Manzana / Etxadia.....27  
Parcela / Partzela.....001



Plano de situación general / Kokapen-orokorreko planoa



Plano de situación / Kokapen-planoa

FOTOGRAFÍAS / ARGAZKIAK



INFORMACIÓN / INFORMAZIOA

DATOS PRINCIPALES / DATU NAGUSIAK

Uso principal / Erabilera nagusia.....Residencial / Bizitegia  
Superficie de parcela (m2) / Partzelaren azalera (m2).....312,68  
Tipología edificatoria / Eraikuntzaren tipologia.....Bloque lineal / Lerro-bloke mota  
Nº de plantas / Solairu-kopurua .....S+B+6  
Estado de conservación / Kontserbazio-egoera.....Buena / Ona  
Año Construcción - Rehabilitación / Eraikuntza - Birgaikuntza Urtea .....1946  
Estilo / Estilo.....

FUENTES DE PROTECCIÓN DEL PATRIMONIO / ONDAREA BABESTEKO ITURRIAK

GV - Número de identificación / EJ - Identifikazio zenbakia.....  
GV - Bien Calificado / EJ - Kalifikatutako Ondasuna   
GV - Bien Inventariado / EJ - Inbentariatutako Ondasuna.....  
 Monumento/Monumentua  Conjunto monumental / Monumento multzoa  
GV - Bien propuesto para ser Declarado / EJ - Izendatu dadin proposatutako Ondasuna.....  
GV - Bien propuesto para protección local / EJ - Tokiko babesa eduki dezan proposatutako Ondasuna.....  
GV - Otros bienes / EJ - Bestelako Ondasunak.....

PGOU / HAPO 2001  OTRAS FUENTES

OBSERVACIONES / OHARRAK

ORDENACIÓN / ANTOLAMENDUA

CALIFICACIÓN POR LA CAPV / EAE-KO KALIFIKAZIOA

NIVEL Y GRADO DE PROTECCIÓN / BABESAREN MAILA ETA GRADUA

Nivel 4. Protección Municipal / 4. Maila. Udal Babesa

GRADO DE AFECCIÓN / GAITZ-GRADUA

Envolvente de edificio en su integridad, portal y escalera comunitaria / Eraikinaren ingurutzailea bere osotasunean, atari eta atariko eskailera

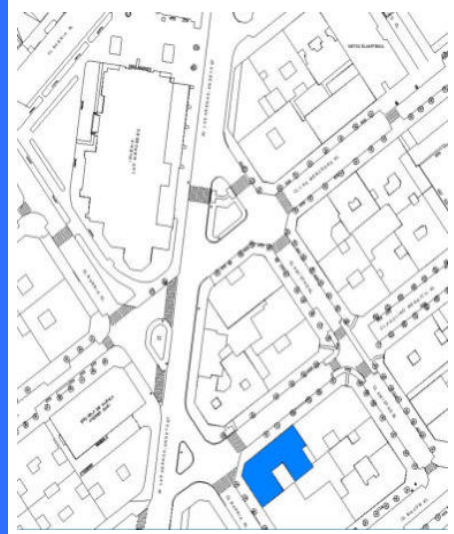
GRADO DE INTERVENCIÓN / ESKU-HARTZE MAILA

2. Consolidación / Sendotzea - 3. Reforma / Berritatzzea

Dirección / Helbidea  
Calle Paulino Mendivil Kalea, 06

REFERENCIA GENERAL  
ERREFERENTZIA OROKORRA

Polígono / Poligonoa.....068  
Manzana / Etxadia.....19  
Parcela / Partzela.....002



Plano de situación general / Kokapen-orokorreko planoa

Plano de situación / Kokapen-planoa

FOTOGRAFÍAS / ARGAZKIAK



INFORMACIÓN / INFORMAZIOA

DATOS PRINCIPALES / DATU NAGUSIAK

Uso principal / Erabilera nagusia.....Residencial / Bizitegia  
Superficie de parcela (m2) / Partzelaren azalera (m2).....411,01  
Tipología edificatoria / Eraikuntzaren tipologia.....Bloque lineal / Lerro-bloke mota  
Nº de plantas / Solairu-kopurua .....S+B+5  
Estado de conservación / Kontserbazio-egoera.....Buena / Ona  
Año Construcción - Rehabilitación / Eraikuntza - Birgaikuntza Urtea .....1923  
Estilo / Estilo.....Neo-barroco / Barroko berria

FUENTES DE PROTECCIÓN DEL PATRIMONIO / ONDAREA BABESTEKO ITURRIAK

GV - Número de identificación / EJ - Identifikazio zenbakia.....029  
GV - Bien Calificado / EJ - Kalifikatutako Ondasuna   
GV - Bien Inventariado / EJ - Inbentariatutako Ondasuna.....  
 Monumento/Monumentua  Conjunto monumental / Monumento multzoa  
GV - Bien propuesto para ser Declarado / EJ - Izendatu dadin proposatutako Ondasuna.....  
GV - Bien propuesto para protección local / EJ - Tokiko babesa eduki dezan proposatutako Ondasuna.....  
GV - Otros bienes / EJ - Bestelako Ondasunak.....

PGOU / HAPO 2001  OTRAS FUENTES

OBSERVACIONES / OHARRAK

ORDENACIÓN / ANTOLAMENDUA

CALIFICACIÓN POR LA CAPV / EAE-KO KALIFIKAZIOA

NIVEL Y GRADO DE PROTECCIÓN / BABESAREN MAILA ETA GRADUA

Nivel 4. Protección Municipal / 4. Maila. Udal Babesa

GRADO DE AFECCIÓN / GAITZ-GRADUA

Envolvente de edificio en su integridad / Eraikinaren ingurutzailea bere osotasunean

GRADO DE INTERVENCIÓN / ESKU-HARTZE MAILA

2. Consolidación / Sendotzea - 3. Reforma / Berriztatzea





Calle Paulino Mendivil Kalea, 09

068/12/015

nº de referencia en el Catálogo de Patrimonio del Plan General / Erreferentzia zk. Plan Orokorren Katalogoan

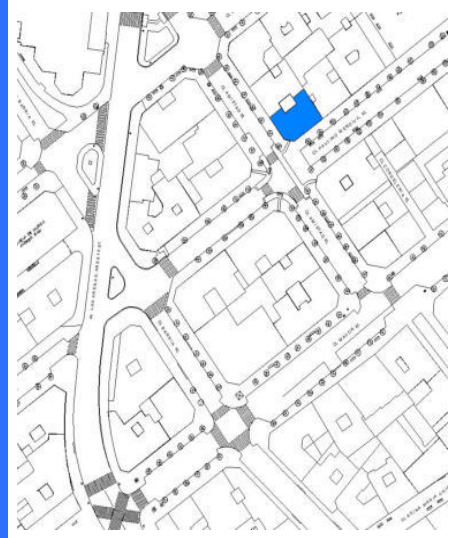
Dirección / Helbidea  
Calle Paulino Mendivil Kalea, 09

REFERENCIA GENERAL  
ERREFERENTZIA OROKORRA

Polígono / Poligonoa.....068  
Manzana / Etxadia.....12  
Parcela / Partzela.....015



Plano de situación general / Kokapen-orokorreko planoa



Plano de situación / Kokapen-planoa

FOTOGRAFÍAS / ARGAZKIAK



INFORMACIÓN / INFORMAZIOA

DATOS PRINCIPALES / DATU NAGUSIAK

Uso principal / Erabilera nagusia.....Residencial / Bizitegia  
Superficie de parcela (m2) / Partzelaren azalera (m2).....192,66  
Tipología edificatoria / Eraikuntzaren tipologia.....Bloque lineal / Lerro-bloke mota  
Nº de plantas / Solairu-kopurua .....B+5  
Estado de conservación / Kontserbazio-egoera.....Buena / Ona  
Año Construcción - Rehabilitación / Eraikuntza - Birgaikuntza Urtea .....1905  
Estilo / Estilo.....

FUENTES DE PROTECCIÓN DEL PATRIMONIO / ONDAREA BABESTEKO ITURRIAK

GV - Número de identificación / EJ - Identifikazio zenbakia.....030  
GV - Bien Calificado / EJ - Kalifikatutako Ondasuna   
GV - Bien Inventariado / EJ - Inbentariatutako Ondasuna.....  
 Monumento/Monumentua  Conjunto monumental / Monumento multzoa  
GV - Bien propuesto para ser Declarado / EJ - Izendatu dadin proposatutako Ondasuna.....  
GV - Bien propuesto para protección local / EJ - Tokiko babesa eduki dezan proposatutako Ondasuna.....  
GV - Otros bienes / EJ - Bestelako Ondasunak.....

PGOU / HAPO 2001  OTRAS FUENTES

OBSERVACIONES / OHARRAK

ORDENACIÓN / ANTOLAMENDUA

CALIFICACIÓN POR LA CAPV / EAE-KO KALIFIKAZIOA

NIVEL Y GRADO DE PROTECCIÓN / BABESAREN MAILA ETA GRADUA

Nivel 4. Protección Municipal / 4. Maila. Udal Babesa

GRADO DE AFECCIÓN / GAITZ-GRADUA

Envolvente de edificio en su integridad / Eraikinaren ingurutzailea bere osotasunean

GRADO DE INTERVENCIÓN / ESKU-HARTZE MAILA

2. Consolidación / Sendotzea - 3. Reforma / Berriztatzea



Calle Paulino Mendivil Kalea, 11

068/12/013

nº de referencia en el Catálogo de Patrimonio del Plan General / Erreferentzia zk. Plan Orokorren Katalogoan

Dirección / Helbidea  
Calle Paulino Mendivil Kalea, 11

REFERENCIA GENERAL  
ERREFERENTZIA OROKORRA

Polígono / Poligonoa.....068  
Manzana / Etxadia.....12  
Parcela / Partzela.....013



Plano de situación general / Kokapen-orokorreko planoa



Plano de situación / Kokapen-planoa

FOTOGRAFÍAS / ARGAZKIAK



INFORMACIÓN / INFORMAZIOA

DATOS PRINCIPALES / DATU NAGUSIAK

Uso principal / Erabilera nagusia.....Residencial / Bizitegia  
Superficie de parcela (m2) / Partzelaren azalera (m2).....255,56  
Tipología edificatoria / Eraikuntzaren tipologia.....Bloque lineal / Lerro-bloke mota  
Nº de plantas / Solairu-kopurua .....  
Estado de conservación / Kontserbazio-egoera.....Buena / Ona  
Año Construcción - Rehabilitación / Eraikuntza - Birgaikuntza Urtea .....1925  
Estilo / Estilo.....

FUENTES DE PROTECCIÓN DEL PATRIMONIO / ONDAREA BABESTEKO ITURRIAK

GV - Número de identificación / EJ - Identifikazio zenbakia.....028  
GV - Bien Calificado / EJ - Kalifikatutako Ondasuna   
GV - Bien Inventariado / EJ - Inbentariatutako Ondasuna.....  
 Monumento/Monumentua  Conjunto monumental / Monumento multzoa  
GV - Bien propuesto para ser Declarado / EJ - Izendatu dadin proposatutako Ondasuna.....  
GV - Bien propuesto para protección local / EJ - Tokiko babesa eduki dezan proposatutako Ondasuna.....  
GV - Otros bienes / EJ - Bestelako Ondasunak.....

PGOU / HAPO 2001  OTRAS FUENTES

OBSERVACIONES / OHARRAK

ORDENACIÓN / ANTOLAMENDUA

CALIFICACIÓN POR LA CAPV / EAE-KO KALIFIKAZIOA

NIVEL Y GRADO DE PROTECCIÓN / BABESAREN MAILA ETA GRADUA

Nivel 4. Protección Municipal / 4. Maila. Udal Babesa

GRADO DE AFECCIÓN / GAITZ-GRADUA

Envolvente de edificio en su integridad / Eraikinaren ingurutzailea bere osotasunean

GRADO DE INTERVENCIÓN / ESKU-HARTZE MAILA

2. Consolidación / Sendotzea - 3. Reforma / Berrizatzea



Calle Paulino Mendivil Kalea, 20

068/13/003

n° de referencia en el Catálogo de Patrimonio del Plan General / Erreferentzia zk. Plan Orokorren Katalogoan

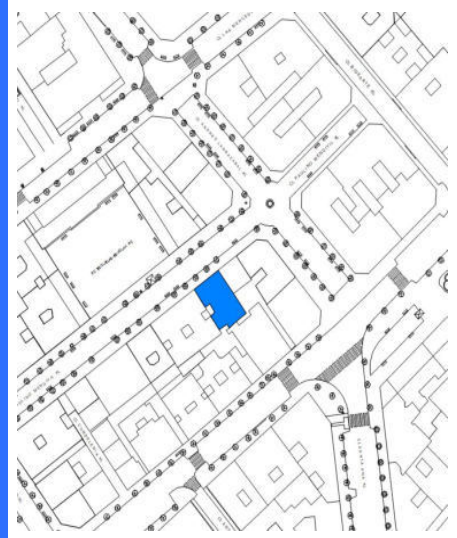
Dirección / Helbidea  
Calle Paulino Mendivil Kalea, 20

REFERENCIA GENERAL  
ERREFERENTZIA OROKORRA

Polígono / Poligonoa.....068  
Manzana / Etxadia.....13  
Parcela / Partzela.....003



Plano de situación general / Kokapen-orokorreko plano



Plano de situación / Kokapen-planoa

FOTOGRAFÍAS / ARGAZKIAK



INFORMACIÓN / INFORMAZIOA

DATOS PRINCIPALES / DATU NAGUSIAK

Uso principal / Erabilera nagusia.....Residencial / Bizitegia  
Superficie de parcela (m2) / Partzelaren azalera (m2).....204,83  
Tipología edificatoria / Eraikuntzaren tipologia.....Bloque lineal / Lerro-bloke mota  
Nº de plantas / Solairu-kopurua .....B+4  
Estado de conservación / Kontserbazio-egoera.....Buena / Ona  
Año Construcción - Rehabilitación / Eraikuntza - Birgaikuntza Urtea .....1931  
Estilo / Estilo.....

FUENTES DE PROTECCIÓN DEL PATRIMONIO / ONDAREA BABESTEKO ITURRIAK

GV - Número de identificación / EJ - Identifikazio zenbakia.....025  
GV - Bien Calificado / EJ - Kalifikatutako Ondasuna   
GV - Bien Inventariado / EJ - Inbentariatutako Ondasuna.....  
 Monumento/Monumentua  Conjunto monumental / Monumento multzoa  
GV - Bien propuesto para ser Declarado / EJ - Izendatu dadin proposatutako Ondasuna.....  
GV - Bien propuesto para protección local / EJ - Tokiko babesa eduki dezan proposatutako Ondasuna.....  
GV - Otros bienes / EJ - Bestelako Ondasunak.....

PGOU / HAPO 2001  OTRAS FUENTES

OBSERVACIONES / OHARRAK

Empty box for observations.

ORDENACIÓN / ANTOLAMENDUA

CALIFICACIÓN POR LA CAPV / EAE-KO KALIFIKAZIOA

Empty box for CAPV/EAE classification.

NIVEL Y GRADO DE PROTECCIÓN / BABESAREN MAILA ETA GRADUA

Nivel 4. Protección Municipal / 4. Maila. Udal Babesa

GRADO DE AFECCIÓN / GAITZ-GRADUA

Fachada principal / Fatxada nagusia

GRADO DE INTERVENCIÓN / ESKU-HARTZE MAILA

2. Consolidación / Sendotzea - 3. Reforma / Berriztatzea



Calle Paulino Mendivil Kalea, 10

068/13/011

nº de referencia en el Catálogo de Patrimonio del Plan General / Erreferentzia zk. Plan Orokorren Katalogoan

Dirección / Helbidea  
Calle Paulino Mendivil Kalea, 20

REFERENCIA GENERAL  
ERREFERENTZIA OROKORRA

Polígono / Poligonoa.....068  
Manzana / Etxadia.....13  
Parcela / Partzela.....011



Plano de situación general / Kokapen-orokorreko planoa



Plano de situación / Kokapen-planoa

FOTOGRAFÍAS / ARGAZKIAK



INFORMACIÓN / INFORMAZIOA

DATOS PRINCIPALES / DATU NAGUSIAK

Uso principal / Erabilera nagusia.....Residencial / Bizitegia  
Superficie de parcela (m2) / Partzelaren azalera (m2).....107,96  
Tipología edificatoria / Eraikuntzaren tipologia.....Bloque lineal / Lerro-bloke mota  
Nº de plantas / Solairu-kopurua .....S+B+6  
Estado de conservación / Kontserbazio-egoera.....Buena / Ona  
Año Construcción - Rehabilitación / Eraikuntza - Birgaikuntza Urtea .....1950  
Estilo / Estilo.....

FUENTES DE PROTECCIÓN DEL PATRIMONIO / ONDAREA BABESTEKO ITURRIAK

GV - Número de identificación / EJ - Identifikazio zenbakia.....  
GV - Bien Calificado / EJ - Kalifikatutako Ondasuna   
GV - Bien Inventariado / EJ - Inbentariatutako Ondasuna.....  
 Monumento/Monumentua  Conjunto monumental / Monumento multzoa  
GV - Bien propuesto para ser Declarado / EJ - Izendatu dadin proposatutako Ondasuna.....  
GV - Bien propuesto para protección local / EJ - Tokiko babesa eduki dezan proposatutako Ondasuna.....  
GV - Otros bienes / EJ - Bestelako Ondasunak.....

PGOU / HAPO 2001  OTRAS FUENTES

OBSERVACIONES / OHARRAK

ORDENACIÓN / ANTOLAMENDUA

CALIFICACIÓN POR LA CAPV / EAE-KO KALIFIKAZIOA

NIVEL Y GRADO DE PROTECCIÓN / BABESAREN MAILA ETA GRADUA

Nivel 4. Protección Municipal / 4. Maila. Udal Babesa

GRADO DE AFECCIÓN / GAITZ-GRADUA

Fachada principal / Fatxada nagusia

GRADO DE INTERVENCIÓN / ESKU-HARTZE MAILA

2. Consolidación / Sendotzea - 3. Reforma / Berriztatzea



Goiko Alay

026/01/005

nº de referencia en el Catálogo de Patrimonio del Plan General / Erreferentzia zk. Plan Orokorren Katalogoan

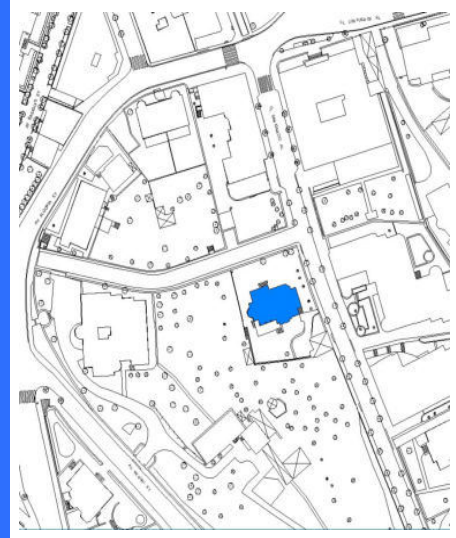
Dirección / Helbidea  
Calle San Ignacio Kalea, 05

REFERENCIA GENERAL  
ERREFERENTZIA OROKORRA

Polígono / Poligonoa.....026  
Manzana / Etxadia.....01  
Parcela / Partzela.....005



Plano de situación general / Kokapen-orokorreko planoa



Plano de situación / Kokapen-planoa

FOTOGRAFÍAS / ARGAZKIAK



INFORMACIÓN / INFORMAZIOA

DATOS PRINCIPALES / DATU NAGUSIAK

Uso principal / Erabilera nagusia.....Residencial / Bizitegia  
Superficie de parcela (m2) / Partzelaren azalera (m2).....1.055,72  
Tipología edificatoria / Eraikuntzaren tipologia.....Casa unifamiliar / familia bakarreko etxe  
Nº de plantas / Solairu-kopurua .....S+B+2  
Estado de conservación / Kontserbazio-egoera.....Buena / Ona  
Año Construcción - Rehabilitación / Eraikuntza - Birgaikuntza Urtea .....1925  
Estilo / Estilo.....Eclepticismo-Neovasco / Ekleptizismo- Euskal estilo berria

FUENTES DE PROTECCIÓN DEL PATRIMONIO / ONDAREA BABESTEKO ITURRIAK

GV - Número de identificación / EJ - Identifikazio zenbakia.....110  
GV - Bien Calificado / EJ - Kalifikatutako Ondasuna   
GV - Bien Inventariado / EJ - Inbentariatutako Ondasuna   
 Monumento/Monumentua  Conjunto monumental / Monumento multzoa  
GV - Bien propuesto para ser Declarado / EJ - Izendatu dadin proposatutako Ondasuna.....  
GV - Bien propuesto para protección local / EJ - Tokiko babesa eduki dezan proposatutako Ondasuna.....  
GV - Otros bienes / EJ - Bestelako Ondasunak.....

PGOU / HAPO 2001  OTRAS FUENTES

OBSERVACIONES / OHARRAK

DECRETO 89/2001\_22/05-BOPV Nº106\_05-06-2001. CE1 DECRETO 89/2001\_22/05-BOPV Nº32\_14-08-2002. CE2 DECRETO 89/2001\_22/05-BOPV Nº35\_19-02-2002. CE3 DECRETO 89/2001\_22/05-BOPV Nº104\_04-06-2002.

ORDENACIÓN / ANTOLAMENDUA

CALIFICACIÓN POR LA CAPV / EAE-KO KALIFIKAZIOA

Conjunto monumental: Area singularizada de Getxo ZONA B/Monumento multzoak: Getxoko eremu berezia B ZONA

NIVEL Y GRADO DE PROTECCIÓN / BABESAREN MAILA ETA GRADUA

Nivel 1. Protección Especial (según Decreto Grado 3. Protección Básica) / 1. Maila. Babes Berezia (Dekretuaren arabera 3. Gradua. Oinarritzko Babesa)

GRADO DE AFECCIÓN / GAITZ-GRADUA

Según Decreto / Dekretuaren arabera

GRADO DE INTERVENCIÓN / ESKU-HARTZE MAILA

Según Decreto / Dekretuaren arabera



Calle San Ignacio Kalea, 09

026/01/001

nº de referencia en el Catálogo de Patrimonio del Plan General / Erreferentzia zk. Plan Orokorren Katalogoan

Dirección / Helbidea  
Calle San Ignacio Kalea, 09

REFERENCIA GENERAL  
ERREFERENTZIA OROKORRA

Polígono / Poligonoa.....026  
Manzana / Etxadia.....01  
Parcela / Partzela.....001



Plano de situación general / Kokapen-orokorreko planoa



Plano de situación / Kokapen-planoa

FOTOGRAFÍAS / ARGAZKIAK



INFORMACIÓN / INFORMAZIOA

DATOS PRINCIPALES / DATU NAGUSIAK

Uso principal / Erabilera nagusia.....Residencial / Bizitegia  
Superficie de parcela (m2) / Partzelaren azalera (m2).....1.272,53  
Tipología edificatoria / Eraikuntzaren tipologia.....Bloque abierto / bloke irekia  
Nº de plantas / Solairu-kopurua .....S+B+4  
Estado de conservación / Kontserbazio-egoera.....Buena / Ona  
Año Construcción - Rehabilitación / Eraikuntza - Birgaikuntza Urtea .....1931  
Estilo / Estilo.....Racionalista / Arrazionalista

FUENTES DE PROTECCIÓN DEL PATRIMONIO / ONDAREA BABESTEKO ITURRIAK

GV - Número de identificación / EJ - Identifikazio zenbakia.....  
GV - Bien Calificado / EJ - Kalifikatutako Ondasuna   
GV - Bien Inventariado / EJ - Inbentariatutako Ondasuna.....  
 Monumento/Monumentua  Conjunto monumental / Monumento multzoa  
GV - Bien propuesto para ser Declarado / EJ - Izendatu dadin proposatutako Ondasuna.....  
GV - Bien propuesto para protección local / EJ - Tokiko babesa eduki dezan proposatutako Ondasuna.....  
GV - Otros bienes / EJ - Bestelako Ondasunak.....

PGOU / HAPO 2001  OTRAS FUENTES

OBSERVACIONES / OHARRAK

ORDENACIÓN / ANTOLAMENDUA

CALIFICACIÓN POR LA CAPV / EAE-KO KALIFIKAZIOA

NIVEL Y GRADO DE PROTECCIÓN / BABESAREN MAILA ETA GRADUA

Nivel 4. Protección Municipal / 4. Maila. Udal Babesa

GRADO DE AFECCIÓN / GAITZ-GRADUA

Envolvente de edificio en su integridad, portal y escalera comunitaria / Eraikinaren ingurutzailea bere osotasunean, atari eta atariko eskailera

GRADO DE INTERVENCIÓN / ESKU-HARTZE MAILA

2. Consolidación / Sendotzea - 3. Reforma / Berriztatzea



Calle San Ignacio Kalea, 10

002/43/001

nº de referencia en el Catálogo de Patrimonio del Plan General / Erreferentzia zk. Plan Orokorren Katalogoan

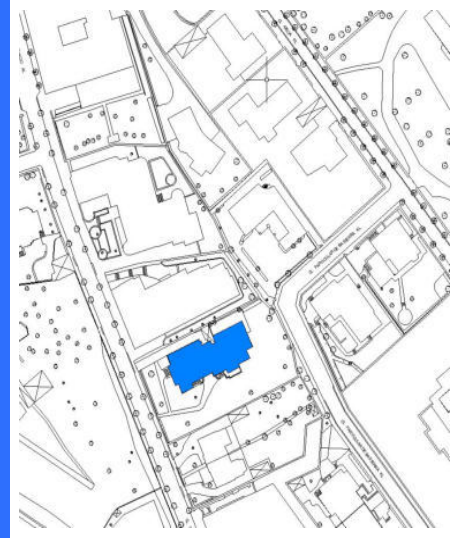
Dirección / Helbidea  
Calle San Ignacio Kalea, 10

REFERENCIA GENERAL  
ERREFERENTZIA OROKORRA

Polígono / Poligonoa.....002  
Manzana / Etxadia.....43  
Parcela / Partzela.....001



Plano de situación general / Kokapen-orokorreko plano



Plano de situación / Kokapen-planoa

FOTOGRAFÍAS / ARGAZKIAK



INFORMACIÓN / INFORMAZIOA

DATOS PRINCIPALES / DATU NAGUSIAK

Uso principal / Erabilera nagusia.....Residencial / Bizitegia  
Superficie de parcela (m2) / Partzelaren azalera (m2).....1.740,90  
Tipología edificatoria / Eraikuntzaren tipologia.....Casa bifamiliar / Bi bizitzako etxe  
Nº de plantas / Solairu-kopurua .....B+4  
Estado de conservación / Kontserbazio-egoera.....Buena / Ona  
Año Construcción - Rehabilitación / Eraikuntza - Birgaikuntza Urtea .....1954  
Estilo / Estilo.....

FUENTES DE PROTECCIÓN DEL PATRIMONIO / ONDAREA BABESTEKO ITURRIAK

GV - Número de identificación / EJ - Identifikazio zenbakia.....  
GV - Bien Calificado / EJ - Kalifikatutako Ondasuna   
GV - Bien Inventariado / EJ - Inbentariatutako Ondasuna.....  
 Monumento/Monumentua  Conjunto monumental / Monumento multzoa  
GV - Bien propuesto para ser Declarado / EJ - Izendatu dadin proposatutako Ondasuna.....  
GV - Bien propuesto para protección local / EJ - Tokiko babesa eduki dezan proposatutako Ondasuna.....  
GV - Otros bienes / EJ - Bestelako Ondasunak.....

PGOU / HAPO 2001  OTRAS FUENTES

OBSERVACIONES / OHARRAK

Empty box for observations.

ORDENACIÓN / ANTOLAMENDUA

CALIFICACIÓN POR LA CAPV / EAE-KO KALIFIKAZIOA

Empty box for CAPV/EAE qualification.

NIVEL Y GRADO DE PROTECCIÓN / BABESAREN MAILA ETA GRADUA

Nivel 4. Protección Municipal / 4. Maila. Udal Babesa

GRADO DE AFECCIÓN / GAITZ-GRADUA

Envolvente de edificio en su integridad / Eraikinaren ingurutzailea bere osotasunean

GRADO DE INTERVENCIÓN / ESKU-HARTZE MAILA

2. Consolidación / Sendotzea - 3. Reforma / Berritzaiea

Dirección / Helbidea  
Calle San Isidro Kalea, 02

REFERENCIA GENERAL  
ERREFERENTZIA OROKORRA

Polígono / Poligonoa.....024  
Manzana / Etxadia.....02  
Parcela / Partzela.....007



Plano de situación general / Kokapen-orokorreko planoak



Plano de situación / Kokapen-planoak

FOTOGRAFÍAS / ARGAZKIAK



INFORMACIÓN / INFORMAZIOA

DATOS PRINCIPALES / DATU NAGUSIAK

Uso principal / Erabilera nagusia.....Actividades económicas terciarias / Hirugarren Sektoreko Jarduera  
Superficie de parcela (m2) / Partzelaren azalera (m2).....612,32  
Tipología edificatoria / Eraikuntzaren tipologia.....Casa unifamiliar / Familia bakarrekote etxe  
Nº de plantas / Solairu-kopurua .....S+SS+B+2  
Estado de conservación / Kontserbazio-egoera.....Buena / Ona  
Año Construcción - Rehabilitación / Eraikuntza - Birgaikuntza Urtea .....1880  
Estilo / Estilo.....Eklektizismo / Eklektizismoa

FUENTES DE PROTECCIÓN DEL PATRIMONIO / ONDAREA BABESTEKO ITURRIAK

GV - Número de identificación / EJ - Identifikazio zenbakia.....074  
GV - Bien Calificado / EJ - Kalifikatutako Ondasuna   
GV - Bien Inventariado / EJ - Inbentariatutako Ondasuna.....  
 Monumento/Monumentua  Conjunto monumental / Monumento multzoa  
GV - Bien propuesto para ser Declarado / EJ - Izendatu dadin proposatutako Ondasuna.....  
GV - Bien propuesto para protección local / EJ - Tokiko babesa eduki dezan proposatutako Ondasuna.....  
GV - Otros bienes / EJ - Bestelako Ondasunak.....

PGOU / HAPO 2001  OTRAS FUENTES

OBSERVACIONES / OHARRAK

DECRETO 89/2001\_22/05-BOPV N°106\_05-06-2001. CE1 DECRETO 89/2001\_22/05-BOPV N°32\_14-08-2002. CE2 DECRETO 89/2001\_22/05-BOPV N°35\_19-02-2002. CE3 DECRETO 89/2001\_22/05-BOPV N°104\_04-06-2002.

ORDENACIÓN / ANTOLAMENDUA

CALIFICACIÓN POR LA CAPV / EAE-KO KALIFIKAZIOA

Conjunto monumental: Area singularizada de Getxo ZONA B/Monumento multzoak: Getxoko eremu berezia B ZONA

NIVEL Y GRADO DE PROTECCIÓN / BABESAREN MAILA ETA GRADUA

Nivel 1. Protección Especial (según Decreto Grado 3. Protección Básica) / 1. Maila. Babes Berezia (Dekretuaren arabera 3. Gradua. Oinarritzko Babesa)

GRADO DE AFECCIÓN / GAITZ-GRADUA

Según Decreto / Dekretuaren arabera

GRADO DE INTERVENCIÓN / ESKU-HARTZE MAILA

Según Decreto / Dekretuaren arabera





San Isidro, 06

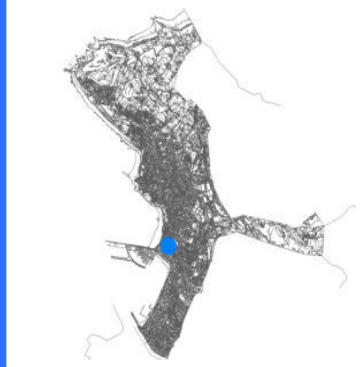
024/02/004

nº de referencia en el Catálogo de Patrimonio del Plan General / Erreferentzia zk. Plan Orokorren Katalogoan

Dirección / Helbidea  
Calle San Isidro Kalea, 06

REFERENCIA GENERAL  
ERREFERENTZIA OROKORRA

Polígono / Poligonoa.....024  
Manzana / Etxadia.....02  
Parcela / Partzela.....004



Plano de situación general / Kokapen-orokorreko planoa



Plano de situación / Kokapen-planoa

FOTOGRAFÍAS / ARGAZKIAK



INFORMACIÓN / INFORMAZIOA

DATOS PRINCIPALES / DATU NAGUSIAK

Uso principal / Erabilera nagusia.....Residencial / Bizitegia  
Superficie de parcela (m2) / Partzelaren azalera (m2).....613,73  
Tipología edificatoria / Eraikuntzaren tipologia.....Casa unifamiliar / familia bakarreko etxe  
Nº de plantas / Solairu-kopurua .....S+B+2  
Estado de conservación / Kontserbazio-egoera.....Buena / Ona  
Año Construcción - Rehabilitación / Eraikuntza - Birgaikuntza Urtea .....1910  
Estilo / Estilo.....Eclepticismo / Ekleptizismoa

FUENTES DE PROTECCIÓN DEL PATRIMONIO / ONDAREA BABESTEKO ITURRIAK

GV - Número de identificación / EJ - Identifikazio zenbakia.....095  
GV - Bien Calificado / EJ - Kalifikatutako Ondasuna   
GV - Bien Inventariado / EJ - Inbentariatutako Ondasuna   
 Monumento/Monumentua  Conjunto monumental / Monumento multzoa  
GV - Bien propuesto para ser Declarado / EJ - Izendatu dadin proposatutako Ondasuna.....  
GV - Bien propuesto para protección local / EJ - Tokiko babesa eduki dezan proposatutako Ondasuna.....  
GV - Otros bienes / EJ - Bestelako Ondasunak.....

PGOU / HAPO 2001  OTRAS FUENTES

OBSERVACIONES / OHARRAK

DECRETO 89/2001\_22/05-BOPV Nº106\_05-06-2001. CE1 DECRETO 89/2001\_22/05-BOPV Nº32\_14-08-2002. CE2 DECRETO 89/2001\_22/05-BOPV Nº35\_19-02-2002. CE3 DECRETO 89/2001\_22/05-BOPV Nº104\_04-06-2002.

ORDENACIÓN / ANTOLAMENDUA

CALIFICACIÓN POR LA CAPV / EAE-KO KALIFIKAZIOA

Conjunto monumental: Area singularizada de Getxo ZONA B/Monumento multzoak: Getxoko eremu berezia B ZONA

NIVEL Y GRADO DE PROTECCIÓN / BABESAREN MAILA ETA GRADUA

Nivel 1. Protección Especial (según Decreto Grado 3. Protección Básica) / 1. Maila. Babes Berezia (Dekretuaren arabera 3. Gradua. Oinarritzko Babesa)

GRADO DE AFECCIÓN / GAITZ-GRADUA

Según Decreto / Dekretuaren arabera

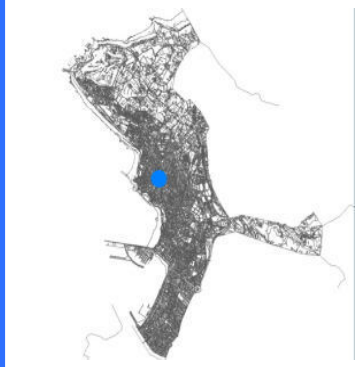
GRADO DE INTERVENCIÓN / ESKU-HARTZE MAILA

Según Decreto / Dekretuaren arabera

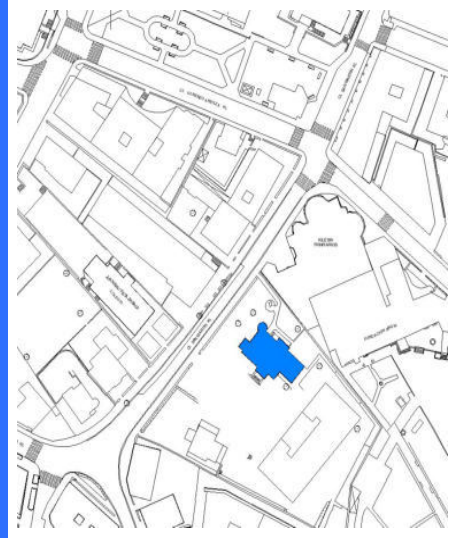
Dirección / Helbidea  
Calle San Martín Kalea, 04

REFERENCIA GENERAL  
ERREFERENTZIA OROKORRA

Polígono / Poligonoa.....035  
Manzana / Etxadia.....02  
Parcela / Partzela.....002



Plano de situación general / Kokapen-orokorreko planoa



Plano de situación / Kokapen-planoa

FOTOGRAFÍAS / ARGAZKIAK



INFORMACIÓN / INFORMAZIOA

DATOS PRINCIPALES / DATU NAGUSIAK

Uso principal / Erabilera nagusia.....Residencial / Bizitegia  
Superficie de parcela (m2) / Partzelaren azalera (m2).....1.055,55  
Tipología edificatoria / Eraikuntzaren tipologia.....Edificio aislado / Eraikin isolatua  
Nº de plantas / Solairu-kopurua .....S+SS+B+2  
Estado de conservación / Kontserbazio-egoera.....Buena / Ona  
Año Construcción - Rehabilitación / Eraikuntza - Birgaikuntza Urtea .....1806  
Estilo / Estilo.....Neoclasicismo / Neoklasizismoa

FUENTES DE PROTECCIÓN DEL PATRIMONIO / ONDAREA BABESTEKO ITURRIAK

GV - Número de identificación / EJ - Identifikazio zenbakia.....210  
GV - Bien Calificado / EJ - Kalifikatutako Ondasuna   
GV - Bien Inventariado / EJ - Inbentariatutako Ondasuna.....  
 Monumento/Monumentua  Conjunto monumental / Monumento multzoa  
GV - Bien propuesto para ser Declarado / EJ - Izendatu dadin proposatutako Ondasuna.....  
GV - Bien propuesto para protección local / EJ - Tokiko babesa eduki dezan proposatutako Ondasuna.....  
GV - Otros bienes / EJ - Bestelako Ondasunak.....

PGOU / HAPO 2001  OTRAS FUENTES

OBSERVACIONES / OHARRAK

ORDENACIÓN / ANTOLAMENDUA

CALIFICACIÓN POR LA CAPV / EAE-KO KALIFIKAZIOA

NIVEL Y GRADO DE PROTECCIÓN / BABESAREN MAILA ETA GRADUA

Nivel 4. Protección Municipal / 4. Maila. Udal Babesa

GRADO DE AFECCIÓN / GAITZ-GRADUA

Envolvente de edificio en su integridad / Eraikinaren ingurutzailea bere osotasunean

GRADO DE INTERVENCIÓN / ESKU-HARTZE MAILA

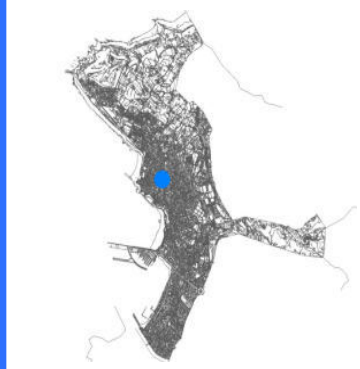
2. Consolidación / Sendotzea - 3. Reforma / Berrizatzea



Dirección / Helbidea  
Calle San Martín Kalea, 06

REFERENCIA GENERAL  
ERREFERENTZIA OROKORRA

Polígono / Poligonoa.....035  
Manzana / Etxadia.....02  
Parcela / Partzela.....001



Plano de situación general / Kokapen-orokorreko planoa



Plano de situación / Kokapen-planoa

FOTOGRAFÍAS / ARGAZKIAK



INFORMACIÓN / INFORMAZIOA

DATOS PRINCIPALES / DATU NAGUSIAK

Uso principal / Erabilera nagusia..... Equipamental privado / Ekipamendu pribatua  
Superficie de parcela (m2) / Partzelaren azalera (m2)..... 1.271,56  
Tipología edificatoria / Eraikuntzaren tipologia..... Iglesia  
Nº de plantas / Solairu-kopurua ..... B+4  
Estado de conservación / Kontserbazio-egoera..... Buena / Ona  
Año Construcción - Rehabilitación / Eraikuntza - Birgaikuntza Urtea ..... 1890  
Estilo / Estilo..... Neobizantino / Bizantziar berria

FUENTES DE PROTECCIÓN DEL PATRIMONIO / ONDAREA BABESTEKO ITURRIAK

GV - Número de identificación / EJ - Identifikazio zenbakia.....211  
GV - Bien Calificado / EJ - Kalifikatutako Ondasuna   
GV - Bien Inventariado / EJ - Inbentariatutako Ondasuna.....   
 Monumento/Monumentua  Conjunto monumental / Monumento multzoa  
GV - Bien propuesto para ser Declarado / EJ - Izendatu dadin proposatutako Ondasuna.....   
GV - Bien propuesto para protección local / EJ - Tokiko babesa eduki dezan proposatutako Ondasuna.....   
GV - Otros bienes / EJ - Bestelako Ondasunak.....

PGOU / HAPO 2001  OTRAS FUENTES

OBSERVACIONES / OHARRAK

ORDENACIÓN / ANTOLAMENDUA

CALIFICACIÓN POR LA CAPV / EAE-KO KALIFIKAZIOA

NIVEL Y GRADO DE PROTECCIÓN / BABESAREN MAILA ETA GRADUA

Nivel 3. Protección Básica / 3. Maila. Oinarrizko Babesa

GRADO DE AFECCIÓN / GAITZ-GRADUA

Edificio completo en su integridad / Eraikin guztia bere osotasunean

GRADO DE INTERVENCIÓN / ESKU-HARTZE MAILA

1. Restauración conservadora / Zaharbertitze kontserbatzailea

Dirección / Helbidea  
Calle San Martín Kalea, 07

REFERENCIA GENERAL  
ERREFERENTZIA OROKORRA

Polígono / Poligonoa.....041  
Manzana / Etxadia.....05  
Parcela / Partzela.....006



Plano de situación general / Kokapen-orokorreko plano



Plano de situación / Kokapen-plano

FOTOGRAFÍAS / ARGAZKIAK



INFORMACIÓN / INFORMAZIOA

DATOS PRINCIPALES / DATU NAGUSIAK

Uso principal / Erabilera nagusia.....Equipamental público / Ekipamendu publikoa  
Superficie de parcela (m2) / Partzelaren azalera (m2).....1.227,88  
Tipología edificatoria / Eraikuntzaren tipologia.....Edificio aislado / Eraikin isolatua  
Nº de plantas / Solairu-kopurua .....B+1  
Estado de conservación / Kontserbazio-egoera.....Buena / Ona  
Año Construcción - Rehabilitación / Eraikuntza - Birgaikuntza Urtea .....1869  
Estilo / Estilo.....Neoclasicismo / Neoklasizismoa

FUENTES DE PROTECCIÓN DEL PATRIMONIO / ONDAREA BABESTEKO ITURRIAK

GV - Número de identificación / EJ - Identifikazio zenbakia.....212  
GV - Bien Calificado / EJ - Kalifikatutako Ondasuna   
GV - Bien Inventariado / EJ - Inbentariatutako Ondasuna.....  
 Monumento/Monumentua  Conjunto monumental / Monumento multzoa  
GV - Bien propuesto para ser Declarado / EJ - Izendatu dadin proposatutako Ondasuna.....  
GV - Bien propuesto para protección local / EJ - Tokiko babesa eduki dezan proposatutako Ondasuna.....  
GV - Otros bienes / EJ - Bestelako Ondasunak.....

PGOU / HAPO 2001  OTRAS FUENTES

OBSERVACIONES / OHARRAK

Se protege la envolvente original, en caso de ampliaciones se realizaran sin oscurecer o afean la envolvente original. Se protege también el cierre de la parcela, muro y herrajes, hacia San Martín / Jatorrizko inguratzailea babestu egiten da; handitzerik badago, jatorrizko inguratzailea ilundu edo soildu oabe ecin da. Partzelaren itxura San Martinantz. horma eta burdineria. babesten dira.

ORDENACIÓN / ANTOLAMENDUA

CALIFICACIÓN POR LA CAPV / EAE-KO KALIFIKAZIOA

NIVEL Y GRADO DE PROTECCIÓN / BABESAREN MAILA ETA GRADUA

Nivel 4. Protección Municipal / 4. Maila. Udal Babesa

GRADO DE AFECCIÓN / GAITZ-GRADUA

Envolvente de edificio en su integridad / Eraikinaren ingurutzailea bere osotasunean

GRADO DE INTERVENCIÓN / ESKU-HARTZE MAILA

2. Consolidación / Sendotzea - 3. Reforma / Berrizatzea



Villa doble Antonio y San Martín

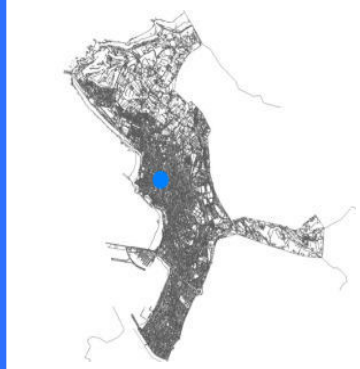
041/02/004-006

nº de referencia en el Catálogo de Patrimonio del Plan General / Erreferentzia zk. Plan Orokorren Katalogoan

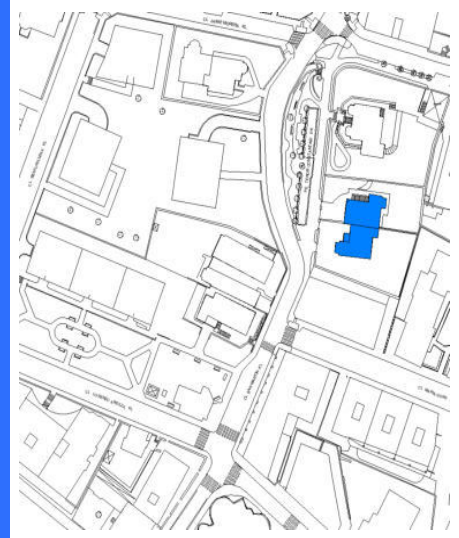
Dirección / Helbidea  
Calle San Martín Kalea, 14,16

REFERENCIA GENERAL  
ERREFERENTZIA OROKORRA

Polígono / Poligonoa.....041  
Manzana / Etxadia.....02  
Parcela / Partzela.....004-006



Plano de situación general / Kokapen-orokorreko planoa



Plano de situación / Kokapen-planoa

FOTOGRAFÍAS / ARGAZKIAK



INFORMACIÓN / INFORMAZIOA

DATOS PRINCIPALES / DATU NAGUSIAK

Uso principal / Erabilera nagusia.....Residencial / Bizitegia  
Superficie de parcela (m2) / Partzelaren azalera (m2).....1.289,25  
Tipología edificatoria / Eraikuntzaren tipologia.....Casa bifamiliar / Bi bizitzako etxe  
Nº de plantas / Solairu-kopurua .....B+3  
Estado de conservación / Kontserbazio-egoera.....Buena / Ona  
Año Construcción - Rehabilitación / Eraikuntza - Birgaikuntza Urtea .....1910  
Estilo / Estilo.....Nevasco / Euskal estilo berria

FUENTES DE PROTECCIÓN DEL PATRIMONIO / ONDAREA BABESTEKO ITURRIAK

GV - Número de identificación / EJ - Identifikazio zenbakia.....205  
GV - Bien Calificado / EJ - Kalifikatutako Ondasuna   
GV - Bien Inventariado / EJ - Inbentariatutako Ondasuna.....  
 Monumento/Monumentua  Conjunto monumental / Monumento multzoa  
GV - Bien propuesto para ser Declarado / EJ - Izendatu dadin proposatutako Ondasuna.....  
GV - Bien propuesto para protección local / EJ - Tokiko babesa eduki dezan proposatutako Ondasuna.....  
GV - Otros bienes / EJ - Bestelako Ondasunak.....

PGOU / HAPO 2001  OTRAS FUENTES

OBSERVACIONES / OHARRAK

ORDENACIÓN / ANTOLAMENDUA

CALIFICACIÓN POR LA CAPV / EAE-KO KALIFIKAZIOA

NIVEL Y GRADO DE PROTECCIÓN / BABESAREN MAILA ETA GRADUA

Nivel 4. Protección Municipal / 4. Maila. Udal Babesa

GRADO DE AFECCIÓN / GAITZ-GRADUA

Envolvente de edificio en su integridad y estructura de madera / Eraikinaren ingurutzailea bere osotasunean eta zurezko egitura

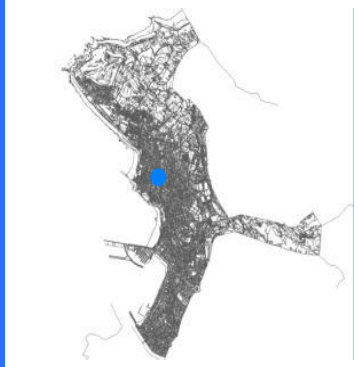
GRADO DE INTERVENCIÓN / ESKU-HARTZE MAILA

2. Consolidación / Sendotzea - 3. Reforma / Berritaztea

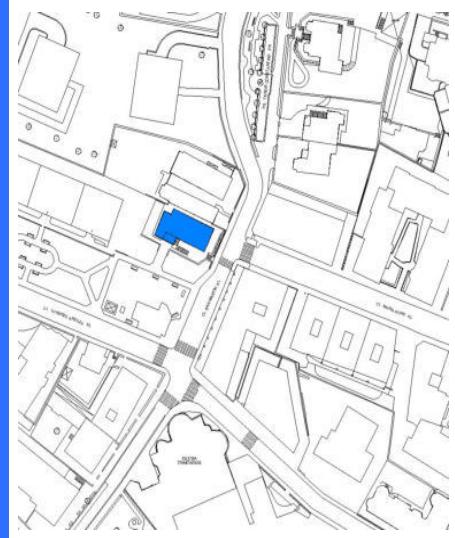
Dirección / Helbidea  
Calle San Martín Kalea, 17

REFERENCIA GENERAL  
ERREFERENTZIA OROKORRA

Polígono / Poligonoa.....041  
Manzana / Etxadia.....01  
Parcela / Partzela.....008



Plano de situación general / Kokapen-orokorreko planoa



Plano de situación / Kokapen-planoa

FOTOGRAFÍAS / ARGAZKIAK



INFORMACIÓN / INFORMAZIOA

DATOS PRINCIPALES / DATU NAGUSIAK

Uso principal / Erabilera nagusia.....Equipamental público / Ekipamendu publikoa  
Superficie de parcela (m2) / Partzelaren azalera (m2).....425,47  
Tipología edificatoria / Eraikuntzaren tipologia.....Casero / Baserria  
Nº de plantas / Solairu-kopurua .....B+2  
Estado de conservación / Kontserbazio-egoera.....Buena / Ona  
Año Construcción - Rehabilitación / Eraikuntza - Birgaikuntza Urtea .....1850  
Estilo / Estilo.....Neoclasicismo vasco / Neoklasizismoa, Euskal estilo berria

FUENTES DE PROTECCIÓN DEL PATRIMONIO / ONDAREA BABESTEKO ITURRIAK

GV - Número de identificación / EJ - Identifikazio zenbakia.....206  
GV - Bien Calificado / EJ - Kalifikatutako Ondasuna   
GV - Bien Inventariado / EJ - Inbentariatutako Ondasuna.....  
 Monumento/Monumentua  Conjunto monumental / Monumento multzoa  
GV - Bien propuesto para ser Declarado / EJ - Izendatu dadin proposatutako Ondasuna.....  
GV - Bien propuesto para protección local / EJ - Tokiko babesa eduki dezan proposatutako Ondasuna.....  
GV - Otros bienes / EJ - Bestelako Ondasunak.....

PGOU / HAPO 2001  OTRAS FUENTES

OBSERVACIONES / OHARRAK

ORDENACIÓN / ANTOLAMENDUA

CALIFICACIÓN POR LA CAPV / EAE-KO KALIFIKAZIOA

NIVEL Y GRADO DE PROTECCIÓN / BABESAREN MAILA ETA GRADUA

Nivel 4. Protección Municipal / 4. Maila. Udal Babesa

GRADO DE AFECCIÓN / GAITZ-GRADUA

Envolvente de edificio en su integridad / Eraikinaren ingurutzailea bere osotasunean

GRADO DE INTERVENCIÓN / ESKU-HARTZE MAILA

2. Consolidación / Sendotzea - 3. Reforma / Berriztatzea



Dirección / Helbidea  
Calle San Martín Kalea, 18

REFERENCIA GENERAL  
ERREFERENTZIA OROKORRA

Polígono / Poligonoa.....041  
Manzana / Etxadia.....02  
Parcela / Partzela.....001





Plano de situación general / Kokapen-orokorreko plano



Plano de situación / Kokapen-planoa

FOTOGRAFÍAS / ARGAZKIAK



INFORMACIÓN / INFORMAZIOA

DATOS PRINCIPALES / DATU NAGUSIAK

Uso principal / Erabilera nagusia.....Residencial / Bizitegia  
Superficie de parcela (m2) / Partzelaren azalera (m2).....1.444,69  
Tipología edificatoria / Eraikuntzaren tipologia.....Edificio aislado / Eraikin isolatua  
Nº de plantas / Solairu-kopurua .....S+B+3  
Estado de conservación / Kontserbazio-egoera.....Buena / Ona  
Año Construcción - Rehabilitación / Eraikuntza - Birgaikuntza Urtea .....1904  
Estilo / Estilo.....Nevasco / Euskal estilo berria

FUENTES DE PROTECCIÓN DEL PATRIMONIO / ONDAREA BABESTEKO ITURRIAK

GV - Número de identificación / EJ - Identifikazio zenbakia.....207  
GV - Bien Calificado / EJ - Kalifikatutako Ondasuna   
GV - Bien Inventariado / EJ - Inbentariatutako Ondasuna.....  
 Monumento/Monumentua  Conjunto monumental / Monumento multzoa  
GV - Bien propuesto para ser Declarado / EJ - Izendatu dadin proposatutako Ondasuna.....  
GV - Bien propuesto para protección local / EJ - Tokiko babesa eduki dezan proposatutako Ondasuna.....  
GV - Otros bienes / EJ - Bestelako Ondasunak.....

PGOU / HAPO 2001  OTRAS FUENTES

OBSERVACIONES / OHARRAK

ORDENACIÓN / ANTOLAMENDUA

CALIFICACIÓN POR LA CAPV / EAE-KO KALIFIKAZIOA

NIVEL Y GRADO DE PROTECCIÓN / BABESAREN MAILA ETA GRADUA

Nivel 4. Protección Municipal / 4. Maila. Udal Babesa

GRADO DE AFECCIÓN / GAITZ-GRADUA

Envolvente de edificio en su integridad / Eraikinaren ingurutzailea bere osotasunean

GRADO DE INTERVENCIÓN / ESKU-HARTZE MAILA

2. Consolidación / Sendotzea - 3. Reforma / Berritzailea

A pesar de no constar firmas manuscritas, este documento tiene validez legal. En la Página Web Municipal (http://www.getxo.eus/Oficina de Administración Electrónica), podrá obtener una copia auténtica de este documento en formato digital, mediante el Código Seguro de Verificación que aparece en el margen izquierdo. Agiri honek eskuz idatzitako sinadurik ez duen arren, legezko balioa du. Getxoko Udaltaren web-orrialdean (http://www.getxo.eus/administrazio elektronikoko bulegoa) agiri honen benetako kopia eskuratu ahal duzu formatu digitalan, ezkerrean ageri den egiazapen-kode segurua erabiliz.

CSV: GET/CSV/2024/21821 vYZ2a07U1u

Dirección / Helbidea  
Calle San Martín Kalea, 21, 21A

REFERENCIA GENERAL  
ERREFERENTZIA OROKORRA

Polígono / Poligonoa.....041  
Manzana / Etxadia.....01  
Parcela / Partzela.....005




Plano de situación general / Kokapen-orokorreko planoa



Plano de situación / Kokapen-planoa

FOTOGRAFÍAS / ARGAZKIAK



INFORMACIÓN / INFORMAZIOA

DATOS PRINCIPALES / DATU NAGUSIAK

Uso principal / Erabilera nagusia.....Residencial / Bizitegia  
Superficie de parcela (m2) / Partzelaren azalera (m2).....597,04  
Tipología edificatoria / Eraikuntzaren tipologia.....Casero / Baserria  
Nº de plantas / Solairu-kopurua .....B+2  
Estado de conservación / Kontserbazio-egoera.....Buena / Ona  
Año Construcción - Rehabilitación / Eraikuntza - Birgaikuntza Urtea .....1830  
Estilo / Estilo.....Neoclasicismo vasco / Neoklasizismoa, Euskal estilo berria

FUENTES DE PROTECCIÓN DEL PATRIMONIO / ONDAREA BABESTEKO ITURRIAK

GV - Número de identificación / EJ - Identifikazio zenbakia.....208  
GV - Bien Calificado / EJ - Kalifikatutako Ondasuna   
GV - Bien Inventariado / EJ - Inbentariatutako Ondasuna.....  
 Monumento/Monumentua  Conjunto monumental / Monumento multzoa  
GV - Bien propuesto para ser Declarado / EJ - Izendatu dadin proposatutako Ondasuna.....  
GV - Bien propuesto para protección local / EJ - Tokiko babesa eduki dezan proposatutako Ondasuna.....  
GV - Otros bienes / EJ - Bestelako Ondasunak.....

PGOU / HAPO 2001  OTRAS FUENTES

OBSERVACIONES / OHARRAK

ORDENACIÓN / ANTOLAMENDUA

CALIFICACIÓN POR LA CAPV / EAE-KO KALIFIKAZIOA

NIVEL Y GRADO DE PROTECCIÓN / BABESAREN MAILA ETA GRADUA

Nivel 4. Protección Municipal / 4. Maila. Udal Babesa

GRADO DE AFECCIÓN / GAITZ-GRADUA

Envolvente de edificio en su integridad / Eraikinaren ingurutzailea bere osotasunean

GRADO DE INTERVENCIÓN / ESKU-HARTZE MAILA

2. Consolidación / Sendotzea - 3. Reforma / Berrizatzea





Casa Amorotoena

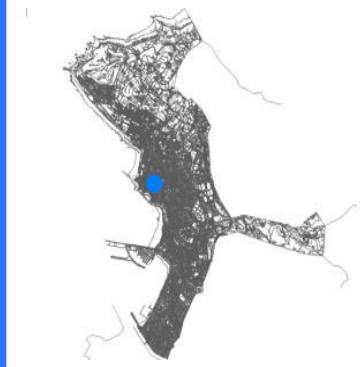
034/01/002

nº de referencia en el Catálogo de Patrimonio del Plan General / Erreferentzia zk. Plan Orokorren Katalogoan

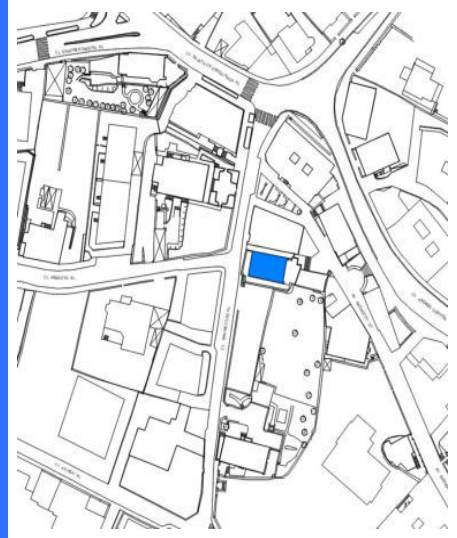
Dirección / Helbidea  
Calle San Nicolás Kalea, 01

REFERENCIA GENERAL  
ERREFERENTZIA OROKORRA

Polígono / Poligonoa.....034  
Manzana / Etxadia.....01  
Parcela / Partzela.....002



Plano de situación general / Kokapen-orokorreko planoa



Plano de situación / Kokapen-planoa

FOTOGRAFÍAS / ARGAZKIAK



INFORMACIÓN / INFORMAZIOA

DATOS PRINCIPALES / DATU NAGUSIAK

Uso principal / Erabilera nagusia.....Residencial / Bizitegia  
Superficie de parcela (m2) / Partzelaren azalera (m2).....225,59  
Tipología edificatoria / Eraikuntzaren tipologia.....Casa / Etxea  
Nº de plantas / Solairu-kopurua .....B+2  
Estado de conservación / Kontserbazio-egoera.....Buena / Ona  
Año Construcción - Rehabilitación / Eraikuntza - Birgaikuntza Urtea .....1764  
Estilo / Estilo.....Neoclasicismo / Neoklasizismoa

FUENTES DE PROTECCIÓN DEL PATRIMONIO / ONDAREA BABESTEKO ITURRIAK

GV - Número de identificación / EJ - Identifikazio zenbakia.....213  
GV - Bien Calificado / EJ - Kalifikatutako Ondasuna   
GV - Bien Inventariado / EJ - Inbentariatutako Ondasuna   
 Monumento/Monumentua  Conjunto monumental / Monumento multzoa  
GV - Bien propuesto para ser Declarado / EJ - Izendatu dadin proposatutako Ondasuna.....  
GV - Bien propuesto para protección local / EJ - Tokiko babesa eduki dezan proposatutako Ondasuna.....  
GV - Otros bienes / EJ - Bestelako Ondasunak.....

PGOU / HAPO 2001  OTRAS FUENTES

OBSERVACIONES / OHARRAK

ORDEN 13/09/1993 - BOPV Nº186\_29-09-1993 (Inventariado Monumento)  
DECRETO 89/2001\_22/05-BOPV Nº106\_05-06-2001. CE1 DECRETO 89/2001\_22/05-BOPV Nº32\_14-08-2002. CE2 DECRETO 89/2001\_22/05-BOPV Nº35\_19-02-2002. CE3 DECRETO 89/2001\_22/05-BOPV Nº104\_04-06-2002 (Calificado Conjunto Monumental)

ORDENACIÓN / ANTOLAMENDUA

CALIFICACIÓN POR LA CAPV / EAE-KO KALIFIKAZIOA

Monumento / Monumentua Conjunto monumental / Monumento multzoa

NIVEL Y GRADO DE PROTECCIÓN / BABESAREN MAILA ETA GRADUA

Nivel 1. Protección Especial (según Decreto Grado 3. Protección Básica) / 1. Maila. Babes Berezia (Dekretuaren arabera 3. Gradua. Oinarritzko Babesa)

GRADO DE AFECCIÓN / GAITZ-GRADUA

Según Decreto / Dekretuaren arabera

GRADO DE INTERVENCIÓN / ESKU-HARTZE MAILA

Según Decreto / Dekretuaren arabera



Firmado:

30/08/2024 12:45:15 GETXOKO UDALA - AYUNTAMIENTO DE GETXO

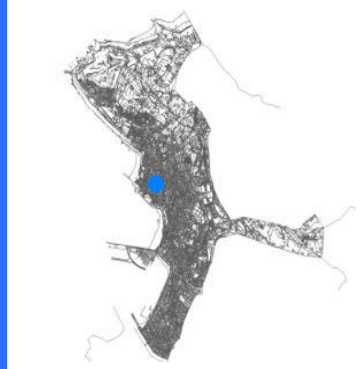
A pesar de no constar firmas manuscritas, este documento tiene validez legal. En la Página Web Municipal (http://www.getxo.eus/Oficina de Administración Electrónica), podrá obtener una copia auténtica de este documento en formato digital, mediante el Código Seguro de Verificación que aparece en el margen izquierdo. Agiri honek eskuz idatzitako sinadurik ez izenperik ez duen arren, legezko balioa du. Getxoko Udaltzaren web-orrialdean (http://www.getxo.eus/administrazio elektronikoko bulegoa) agiri honen benetako kopia eskuratu ahal duzu formatu digitalan, ezkerrean ageri den egiazkaperen kode segurua erabiliz.

CSV: GET/CSV/2024/21821 vYZ2a07U1u

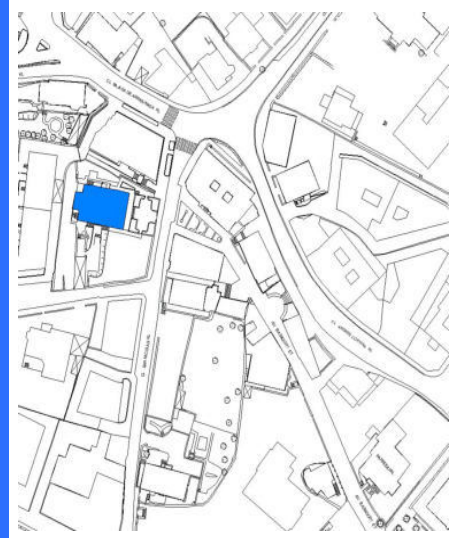
Dirección / Helbidea  
Calle San Nicolás Kalea, 02

REFERENCIA GENERAL  
ERREFERENTZIA OROKORRA

Polígono / Poligonoa.....038  
Manzana / Etxadia.....01  
Parcela / Partzela.....006



Plano de situación general / Kokapen-orokorreko planoa



Plano de situación / Kokapen-planoa

FOTOGRAFÍAS / ARGAZKIAK



INFORMACIÓN / INFORMAZIOA

DATOS PRINCIPALES / DATU NAGUSIAK

Uso principal / Erabilera nagusia.....Equipamental público / Ekipamendu publikoa  
Superficie de parcela (m2) / Partzelaren azalera (m2).....1.074,75  
Tipología edificatoria / Eraikuntzaren tipologia.....Casa / Etxea  
Nº de plantas / Solairu-kopurua .....S+B+3  
Estado de conservación / Kontserbazio-egoera.....Buena / Ona  
Año Construcción - Rehabilitación / Eraikuntza - Birgaikuntza Urtea .....1868  
Estilo / Estilo.....Ecléctico / Ekleptizismoa

FUENTES DE PROTECCIÓN DEL PATRIMONIO / ONDAREA BABESTEKO ITURRIAK

GV - Número de identificación / EJ - Identifikazio zenbakia.....214  
GV - Bien Calificado / EJ - Kalifikatutako Ondasuna   
GV - Bien Inventariado / EJ - Inbentariatutako Ondasuna.....  
 Monumento/Monumentua  Conjunto monumental / Monumento multzoa  
GV - Bien propuesto para ser Declarado / EJ - Izendatu dadin proposatutako Ondasuna.....  
GV - Bien propuesto para protección local / EJ - Tokiko babesa eduki dezan proposatutako Ondasuna.....  
GV - Otros bienes / EJ - Bestelako Ondasunak.....

PGOU / HAPO 2001  OTRAS FUENTES

OBSERVACIONES / OHARRAK

DECRETO 89/2001\_22/05-BOPV N°106\_05-06-2001. CE1 DECRETO 89/2001\_22/05-BOPV N°32\_14-08-2002. CE2 DECRETO 89/2001\_22/05-BOPV N°35\_19-02-2002. CE3 DECRETO 89/2001\_22/05-BOPV N°104\_04-06-2002. Parcela original afectada por Actuación Aislada AA-D01 / Aintzineko lur zatia AA-D01. Iardurketak eragindakoa

ORDENACIÓN / ANTOLAMENDUA

CALIFICACIÓN POR LA CAPV / EAE-KO KALIFIKAZIOA

Conjunto monumental / Monumento multzoa

NIVEL Y GRADO DE PROTECCIÓN / BABESAREN MAILA ETA GRADUA

Nivel 1. Protección Especial (según Decreto Grado 2. Protección Media) / 1. Maila. Babes Berezia (Dekretuaren arabera 2. Gradua. Babes ertaina)

GRADO DE AFECCIÓN / GAITZ-GRADUA

Según Decreto / Dekretuaren arabera

GRADO DE INTERVENCIÓN / ESKU-HARTZE MAILA

Según Decreto / Dekretuaren arabera



Perutzena

034/01/006

nº de referencia en el Catálogo de Patrimonio del Plan General / Erreferentzia zk. Plan Orokorren Katalogoan

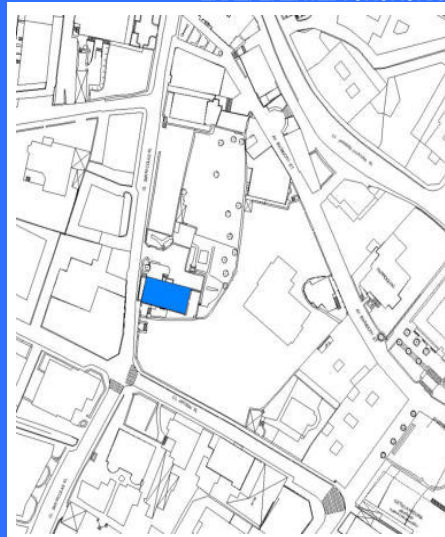
Dirección / Helbidea  
Calle San Nicolás Kalea, 05

REFERENCIA GENERAL  
ERREFERENTZIA OROKORRA

Polígono / Poligonoa.....034  
Manzana / Etxadia.....01  
Parcela / Partzela.....006




Plano de situación general / Kokapen-orokorreko planoa



Plano de situación / Kokapen-planoa

FOTOGRAFÍAS / ARGAZKIAK



INFORMACIÓN / INFORMAZIOA

DATOS PRINCIPALES / DATU NAGUSIAK

Uso principal / Erabilera nagusia.....Residencial / Bizitegia  
Superficie de parcela (m2) / Partzelaren azalera (m2).....1.180,49  
Tipología edificatoria / Eraikuntzaren tipologia.....Casa / Etxea  
Nº de plantas / Solairu-kopurua .....S+B+2  
Estado de conservación / Kontserbazio-egoera.....Buena / Ona  
Año Construcción - Rehabilitación / Eraikuntza - Birgaikuntza Urtea .....1890  
Estilo / Estilo.....Neogotico montañes / Menditar neogotikoa

FUENTES DE PROTECCIÓN DEL PATRIMONIO / ONDAREA BABESTEKO ITURRIAK

GV - Número de identificación / EJ - Identifikazio zenbakia.....215  
GV - Bien Calificado / EJ - Kalifikatutako Ondasuna   
GV - Bien Inventariado / EJ - Inbentariatutako Ondasuna   
 Monumento/Monumentua  Conjunto monumental / Monumento multzoa  
GV - Bien propuesto para ser Declarado / EJ - Izendatu dadin proposatutako Ondasuna.....  
GV - Bien propuesto para protección local / EJ - Tokiko babesa eduki dezan proposatutako Ondasuna.....  
GV - Otros bienes / EJ - Bestelako Ondasunak.....

PGOU / HAPO 2001  OTRAS FUENTES

OBSERVACIONES / OHARRAK

ORDENACIÓN / ANTOLAMENDUA

CALIFICACIÓN POR LA CAPV / EAE-KO KALIFIKAZIOA

NIVEL Y GRADO DE PROTECCIÓN / BABESAREN MAILA ETA GRADUA

Nivel 3. Protección Básica / 3. Maila. Oinarrizko Babesa

GRADO DE AFECCIÓN / GAITZ-GRADUA

Envolvente de edificio en su integridad y estructura de madera / Eraikinaren ingurutzailea bere osotasunean eta zurezko egitura

GRADO DE INTERVENCIÓN / ESKU-HARTZE MAILA

1. Restauración conservadora / Zaharbertitze kontserbatzailea

Dirección / Helbidea  
Calle San Nicolás Kalea, 11

REFERENCIA GENERAL  
ERREFERENTZIA OROKORRA

Polígono / Poligonoa.....034  
Manzana / Etxadia.....02  
Parcela / Partzela.....001



Plano de situación general / Kokapen-orokorreko plano



Plano de situación / Kokapen-plano

FOTOGRAFÍAS / ARGAZKIAK



INFORMACIÓN / INFORMAZIOA

DATOS PRINCIPALES / DATU NAGUSIAK

Uso principal / Erabilera nagusia.....Residencial / Bizitegia  
Superficie de parcela (m2) / Partzelaren azalera (m2).....1.611,02  
Tipología edificatoria / Eraikuntzaren tipologia.....Casa unifamiliar / Familia bakarrekote etxe  
Nº de plantas / Solairu-kopurua .....B+2  
Estado de conservación / Kontserbazio-egoera.....Buena / Ona  
Año Construcción - Rehabilitación / Eraikuntza - Birgaikuntza Urtea .....1845  
Estilo / Estilo.....Neoclasicismo / Neoklasizismo

FUENTES DE PROTECCIÓN DEL PATRIMONIO / ONDAREA BABESTEKO ITURRIAK

GV - Número de identificación / EJ - Identifikazio zenbakia.....218  
GV - Bien Calificado / EJ - Kalifikatutako Ondasuna   
GV - Bien Inventariado / EJ - Inbentariatutako Ondasuna.....  
 Monumento/Monumentua  Conjunto monumental / Monumento multzoa  
GV - Bien propuesto para ser Declarado / EJ - Izendatu dadin proposatutako Ondasuna.....  
GV - Bien propuesto para protección local / EJ - Tokiko babesa eduki dezan proposatutako Ondasuna.....  
GV - Otros bienes / EJ - Bestelako Ondasunak.....

PGOU / HAPO 2001  OTRAS FUENTES

OBSERVACIONES / OHARRAK

ORDENACIÓN / ANTOLAMENDUA

CALIFICACIÓN POR LA CAPV / EAE-KO KALIFIKAZIOA

NIVEL Y GRADO DE PROTECCIÓN / BABESAREN MAILA ETA GRADUA

Nivel 4. Protección Municipal / 4. Maila. Udal Babesa

GRADO DE AFECCIÓN / GAITZ-GRADUA

Envolvente de edificio en su integridad / Eraikinaren ingurutzailea bere osotasunean

GRADO DE INTERVENCIÓN / ESKU-HARTZE MAILA

2. Consolidación / Sendotzea - 3. Reforma / Berrizatzea



Calle San Nicolás Kalea, 20A, 20B, 20C, 20D

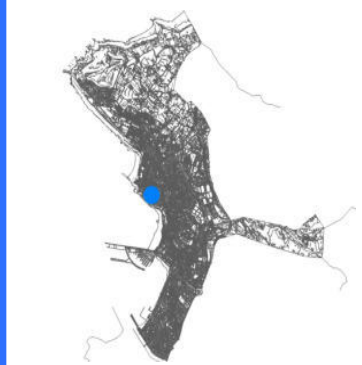
072/01/001

nº de referencia en el Catálogo de Patrimonio del Plan General / Erreferentzia zk. Plan Orokorren Katalogoan

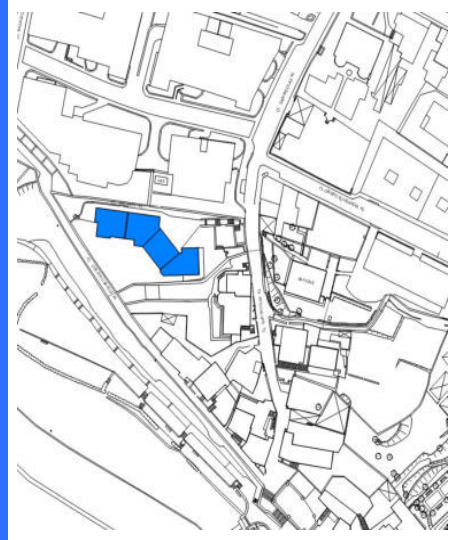
Dirección / Helbidea  
Calle San Nicolás Kalea, 20A, 20B,  
20C, 20D

REFERENCIA GENERAL  
ERREFERENTZIA OROKORRA

Polígono / Poligonoa.....072  
Manzana / Etxadia.....01  
Parcela / Partzela.....001



Plano de situación general / Kokapen-orokorreko planoa



Plano de situación / Kokapen-planoa

FOTOGRAFÍAS / ARGAZKIAK



INFORMACIÓN / INFORMAZIOA

DATOS PRINCIPALES / DATU NAGUSIAK

Uso principal / Erabilera nagusia.....Residencial / Bizitegia  
Superficie de parcela (m2) / Partzelaren azalera (m2).....1.505,16  
Tipología edificatoria / Eraikuntzaren tipologia.....Residencial comunitario / Komunitate-bizitegia  
Nº de plantas / Solairu-kopurua .....S+B+2  
Estado de conservación / Kontserbazio-egoera.....Buena / Ona  
Año Construcción - Rehabilitación / Eraikuntza - Birgaikuntza Urtea .....1951  
Estilo / Estilo.....

FUENTES DE PROTECCIÓN DEL PATRIMONIO / ONDAREA BABESTEKO ITURRIAK

GV - Número de identificación / EJ - Identifikazio zenbakia.....  
GV - Bien Calificado / EJ - Kalifikatutako Ondasuna   
GV - Bien Inventariado / EJ - Inbentariatutako Ondasuna.....  
 Monumento/Monumentua  Conjunto monumental / Monumento multzoa  
GV - Bien propuesto para ser Declarado / EJ - Izendatu dadin proposatutako Ondasuna.....  
GV - Bien propuesto para protección local / EJ - Tokiko babesa eduki dezan proposatutako Ondasuna.....  
GV - Otros bienes / EJ - Bestelako Ondasunak.....

PGOU / HAPO 2001  OTRAS FUENTES

OBSERVACIONES / OHARRAK

ORDENACIÓN / ANTOLAMENDUA

CALIFICACIÓN POR LA CAPV / EAE-KO KALIFIKAZIOA

NIVEL Y GRADO DE PROTECCIÓN / BABESAREN MAILA ETA GRADUA

Nivel 4. Protección Municipal / 4. Maila. Udal Babesa

GRADO DE AFECCIÓN / GAITZ-GRADUA

Envolvente de edificio en su integridad y estructura de madera / Eraikinaren ingurutzailea bere osotasunean eta zurezko egitura

GRADO DE INTERVENCIÓN / ESKU-HARTZE MAILA

2. Consolidación / Sendotzea - 3. Reforma / Berriztatzea



Casa de Vecindad Exenta

070/02/011

nº de referencia en el Catálogo de Patrimonio del Plan General / Erreferentzia zk. Plan Orokorren Katalogoan

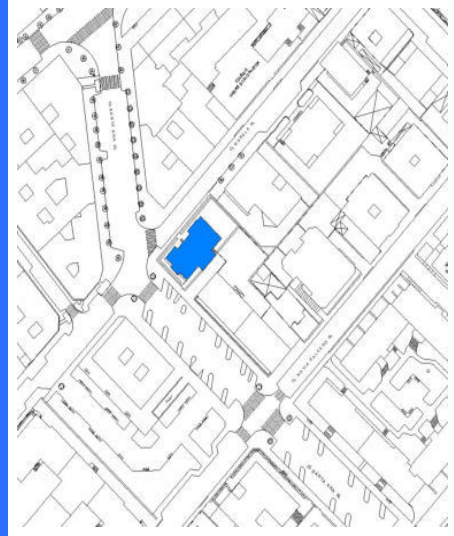
Dirección / Helbidea  
Calle Santa Ana Kalea, 05

REFERENCIA GENERAL  
ERREFERENTZIA OROKORRA

Polígono / Poligonoa.....070  
Manzana / Etxadia.....02  
Parcela / Partzela.....011



Plano de situación general / Kokapen-orokorreko planoa



Plano de situación / Kokapen-planoa

FOTOGRAFÍAS / ARGAZKIAK



INFORMACIÓN / INFORMAZIOA

DATOS PRINCIPALES / DATU NAGUSIAK

Uso principal / Erabilera nagusia.....Residencial / Bizitegia  
Superficie de parcela (m2) / Partzelaren azalera (m2).....460,92  
Tipología edificatoria / Eraikuntzaren tipologia.....Bloque abierto / bloke irekia  
Nº de plantas / Solairu-kopurua .....B+3  
Estado de conservación / Kontserbazio-egoera.....Regular / Erdipurdi  
Año Construcción - Rehabilitación / Eraikuntza - Birgaikuntza Urtea .....1920  
Estilo / Estilo.....Neo-barroco / Barroko berria

FUENTES DE PROTECCIÓN DEL PATRIMONIO / ONDAREA BABESTEKO ITURRIAK

GV - Número de identificación / EJ - Identifikazio zenbakia.....012  
GV - Bien Calificado / EJ - Kalifikatutako Ondasuna   
GV - Bien Inventariado / EJ - Inbentariatutako Ondasuna.....  
 Monumento/Monumentua  Conjunto monumental / Monumento multzoa  
GV - Bien propuesto para ser Declarado / EJ - Izendatu dadin proposatutako Ondasuna.....  
GV - Bien propuesto para protección local / EJ - Tokiko babesa eduki dezan proposatutako Ondasuna.....  
GV - Otros bienes / EJ - Bestelako Ondasunak.....

PGOU / HAPO 2001  OTRAS FUENTES

OBSERVACIONES / OHARRAK

ORDENACIÓN / ANTOLAMENDUA

CALIFICACIÓN POR LA CAPV / EAE-KO KALIFIKAZIOA

NIVEL Y GRADO DE PROTECCIÓN / BABESAREN MAILA ETA GRADUA

Nivel 4. Protección Municipal / 4. Maila. Udal Babesa

GRADO DE AFECCIÓN / GAITZ-GRADUA

Envolvente de edificio en su integridad, portal y escalera comunitaria / Eraikinaren ingurutzailea bere osotasunean, atari eta atariko eskailera

GRADO DE INTERVENCIÓN / ESKU-HARTZE MAILA

2. Consolidación / Sendotzea - 3. Reforma / Berriztatzea



Calle Santa Ana Kalea, 11

070/04/011

nº de referencia en el Catálogo de Patrimonio del Plan General / Erreferentzia zk. Plan Orokorren Katalogoan

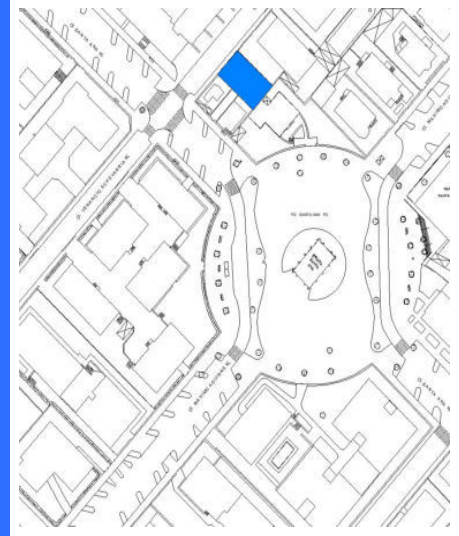
Dirección / Helbidea  
Calle Santa Ana Kalea, 11

REFERENCIA GENERAL  
ERREFERENTZIA OROKORRA

Polígono / Poligonoa.....070  
Manzana / Etxadia.....04  
Parcela / Partzela.....011



Plano de situación general / Kokapen-orokorreko plano



Plano de situación / Kokapen-planoa

FOTOGRAFÍAS / ARGAZKIAK



INFORMACIÓN / INFORMAZIOA

DATOS PRINCIPALES / DATU NAGUSIAK

Uso principal / Erabilera nagusia.....Residencial / Bizitegia  
Superficie de parcela (m2) / Partzelaren azalera (m2).....495,25  
Tipología edificatoria / Eraikuntzaren tipologia.....Bloque lineal / Lerro-bloke mota  
Nº de plantas / Solairu-kopurua .....B+3  
Estado de conservación / Kontserbazio-egoera.....Buena / Ona  
Año Construcción - Rehabilitación / Eraikuntza - Birgaikuntza Urtea .....1910  
Estilo / Estilo.....

FUENTES DE PROTECCIÓN DEL PATRIMONIO / ONDAREA BABESTEKO ITURRIAK

GV - Número de identificación / EJ - Identifikazio zenbakia.....011  
GV - Bien Calificado / EJ - Kalifikatutako Ondasuna   
GV - Bien Inventariado / EJ - Inbentariatutako Ondasuna   
 Monumento/Monumentua  Conjunto monumental / Monumento multzoa  
GV - Bien propuesto para ser Declarado / EJ - Izendatu dadin proposatutako Ondasuna.....  
GV - Bien propuesto para protección local / EJ - Tokiko babesa eduki dezan proposatutako Ondasuna.....  
GV - Otros bienes / EJ - Bestelako Ondasunak.....

PGOU / HAPO 2001  OTRAS FUENTES

OBSERVACIONES / OHARRAK

ORDENACIÓN / ANTOLAMENDUA

CALIFICACIÓN POR LA CAPV / EAE-KO KALIFIKAZIOA

NIVEL Y GRADO DE PROTECCIÓN / BABESAREN MAILA ETA GRADUA

Nivel 4. Protección Municipal / 4. Maila. Udal Babesa

GRADO DE AFECCIÓN / GAITZ-GRADUA

Envolvente de edificio en su integridad / Eraikinaren ingurutzailea bere osotasunean

GRADO DE INTERVENCIÓN / ESKU-HARTZE MAILA

2. Consolidación / Sendotzea - 3. Reforma / Berriztatzea

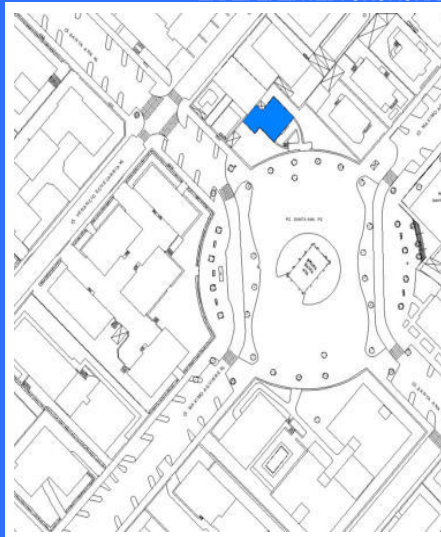
Dirección / Helbidea  
Calle Santa Ana Kalea, 15

REFERENCIA GENERAL  
ERREFERENTZIA OROKORRA

Polígono / Poligonoa.....070  
Manzana / Etxadia.....04  
Parcela / Partzela.....013



Plano de situación general / Kokapen-orokorreko planoak



Plano de situación / Kokapen-planoak

FOTOGRAFÍAS / ARGAZKIAK



INFORMACIÓN / INFORMAZIOA

DATOS PRINCIPALES / DATU NAGUSIAK

Uso principal / Erabilera nagusia.....Residencial / Bizitegia  
Superficie de parcela (m2) / Partzelaren azalera (m2).....685,03  
Tipología edificatoria / Eraikuntzaren tipologia.....Bloque lineal / Lerro-bloke mota  
Nº de plantas / Solairu-kopurua .....S+B+2  
Estado de conservación / Kontserbazio-egoera.....Buena / Ona  
Año Construcción - Rehabilitación / Eraikuntza - Birgaikuntza Urtea .....1940  
Estilo / Estilo.....Racionalista / Arrazionalista

FUENTES DE PROTECCIÓN DEL PATRIMONIO / ONDAREA BABESTEKO ITURRIAK

GV - Número de identificación / EJ - Identifikazio zenbakia.....383  
GV - Bien Calificado / EJ - Kalifikatutako Ondasuna   
GV - Bien Inventariado / EJ - Inbentariatutako Ondasuna.....  
 Monumento/Monumentua  Conjunto monumental / Monumento multzoa  
GV - Bien propuesto para ser Declarado / EJ - Izendatu dadin proposatutako Ondasuna.....  
GV - Bien propuesto para protección local / EJ - Tokiko babesa eduki dezan proposatutako Ondasuna.....  
GV - Otros bienes / EJ - Bestelako Ondasunak.....

PGOU / HAPO 2001  OTRAS FUENTES

OBSERVACIONES / OHARRAK

ORDENACIÓN / ANTOLAMENDUA

CALIFICACIÓN POR LA CAPV / EAE-KO KALIFIKAZIOA

NIVEL Y GRADO DE PROTECCIÓN / BABESAREN MAILA ETA GRADUA

Nivel 4. Protección Municipal / 4. Maila. Udal Babesa

GRADO DE AFECCIÓN / GAITZ-GRADUA

Envolvente de edificio en su integridad / Eraikinaren ingurutzailea bere osotasunean

GRADO DE INTERVENCIÓN / ESKU-HARTZE MAILA

2. Consolidación / Sendotzea - 3. Reforma / Berriztatzea





Calle Santiago Zabala Kalea, 05

014/08/007

nº de referencia en el Catálogo de Patrimonio del Plan General / Erreferentzia zk. Plan Orokorren Katalogoan

Dirección / Helbidea  
Calle Santiago Zabala Kalea, 05

REFERENCIA GENERAL  
ERREFERENTZIA OROKORRA

Polígono / Poligonoa.....014  
Manzana / Etxadia.....08  
Parcela / Partzela.....007



Plano de situación general / Kokapen-orokorreko planoak



Plano de situación / Kokapen-planoak

FOTOGRAFÍAS / ARGAZKIAK



INFORMACIÓN / INFORMAZIOA

DATOS PRINCIPALES / DATU NAGUSIAK

Uso principal / Erabilera nagusia.....Residencial / Bizitegia  
Superficie de parcela (m2) / Partzelaren azalera (m2).....893,27  
Tipología edificatoria / Eraikuntzaren tipologia.....Casa unifamiliar / Familia bakarreko etxe  
Nº de plantas / Solairu-kopurua .....S+B+2  
Estado de conservación / Kontserbazio-egoera.....Buena / Ona  
Año Construcción - Rehabilitación / Eraikuntza - Birgaikuntza Urtea .....1968  
Estilo / Estilo.....Ecleptismo / Ekleptizismoa

FUENTES DE PROTECCIÓN DEL PATRIMONIO / ONDAREA BABESTEKO ITURRIAK

GV - Número de identificación / EJ - Identifikazio zenbakia.....041  
GV - Bien Calificado / EJ - Kalifikatutako Ondasuna   
GV - Bien Inventariado / EJ - Inbentariatutako Ondasuna   
 Monumento/Monumentua  Conjunto monumental / Monumento multzoa  
GV - Bien propuesto para ser Declarado / EJ - Izendatu dadin proposatutako Ondasuna.....  
GV - Bien propuesto para protección local / EJ - Tokiko babesa eduki dezan proposatutako Ondasuna.....  
GV - Otros bienes / EJ - Bestelako Ondasunak.....

PGOU / HAPO 2001  OTRAS FUENTES

OBSERVACIONES / OHARRAK

DECRETO 89/2001\_22/05-BOPV Nº106\_05-06-2001. CE1 DECRETO 89/2001\_22/05-BOPV Nº32\_14-08-2002. CE2 DECRETO 89/2001\_22/05-BOPV Nº35\_19-02-2002. CE3 DECRETO 89/2001\_22/05-BOPV Nº104\_04-06-2002.

ORDENACIÓN / ANTOLAMENDUA

CALIFICACIÓN POR LA CAPV / EAE-KO KALIFIKAZIOA

Conjunto monumental: Area singularizada de Getxo ZONA B/Monumento multzoak: Getxoko eremu berezia B ZONA

NIVEL Y GRADO DE PROTECCIÓN / BABESAREN MAILA ETA GRADUA

Nivel 1. Protección Especial (según Decreto Grado 3. Protección Básica) / 1. Maila. Babes Berezia (Dekretuaren arabera 3. Gradua. Oinarritzko Babesa)

GRADO DE AFECCIÓN / GAITZ-GRADUA

Según Decreto / Dekretuaren arabera

GRADO DE INTERVENCIÓN / ESKU-HARTZE MAILA

Según Decreto / Dekretuaren arabera



Calle Santiago Zabala Kalea, 07

014/08/005

nº de referencia en el Catálogo de Patrimonio del Plan General / Erreferentzia zk. Plan Orokorren Katalogoan

Dirección / Helbidea  
Calle Santiago Zabala Kalea, 07

REFERENCIA GENERAL  
ERREFERENTZIA OROKORRA

Polígono / Poligonoa.....014  
Manzana / Etxadia.....08  
Parcela / Partzela.....005



Plano de situación general / Kokapen-orokorreko planoak



Plano de situación / Kokapen-planoak

FOTOGRAFÍAS / ARGAZKIAK



INFORMACIÓN / INFORMAZIOA

DATOS PRINCIPALES / DATU NAGUSIAK

Uso principal / Erabilera nagusia.....Residencial / Bizitegia  
Superficie de parcela (m2) / Partzelaren azalera (m2).....903,06  
Tipología edificatoria / Eraikuntzaren tipologia.....Casa unifamiliar / Familia bakarreko etxe  
Nº de plantas / Solairu-kopurua .....S+B+2  
Estado de conservación / Kontserbazio-egoera.....Buena / Ona  
Año Construcción - Rehabilitación / Eraikuntza - Birgaikuntza Urtea .....1920  
Estilo / Estilo.....Eclepticismo / Ekleptizismoa

FUENTES DE PROTECCIÓN DEL PATRIMONIO / ONDAREA BABESTEKO ITURRIAK

GV - Número de identificación / EJ - Identifikazio zenbakia.....040  
GV - Bien Calificado / EJ - Kalifikatutako Ondasuna   
GV - Bien Inventariado / EJ - Inbentariatutako Ondasuna.....  
 Monumento/Monumentua  Conjunto monumental / Monumento multzoa  
GV - Bien propuesto para ser Declarado / EJ - Izendatu dadin proposatutako Ondasuna.....  
GV - Bien propuesto para protección local / EJ - Tokiko babesa eduki dezan proposatutako Ondasuna.....  
GV - Otros bienes / EJ - Bestelako Ondasunak.....

PGOU / HAPO 2001  OTRAS FUENTES

OBSERVACIONES / OHARRAK

DECRETO 89/2001\_22/05-BOPV N°106\_05-06-2001. CE1 DECRETO 89/2001\_22/05-BOPV N°32\_14-08-2002. CE2 DECRETO 89/2001\_22/05-BOPV N°35\_19-02-2002. CE3 DECRETO 89/2001\_22/05-BOPV N°104\_04-06-2002.

ORDENACIÓN / ANTOLAMENDUA

CALIFICACIÓN POR LA CAPV / EAE-KO KALIFIKAZIOA

Conjunto monumental: Area singularizada de Getxo ZONA B/Monumento multzoak: Getxoko eremu berezia B ZONA

NIVEL Y GRADO DE PROTECCIÓN / BABESAREN MAILA ETA GRADUA

Nivel 1. Protección Especial (según Decreto Grado 3. Protección Básica) / 1. Maila. Babes Berezia (Dekretuaren arabera 3. Gradua. Oinarritzko Babesa)

GRADO DE AFECCIÓN / GAITZ-GRADUA

Según Decreto / Dekretuaren arabera

GRADO DE INTERVENCIÓN / ESKU-HARTZE MAILA

Según Decreto / Dekretuaren arabera



Firmado:

30/08/2024 12:45:15 GETXOKO UDALA - AYUNTAMIENTO DE GETXO

A pesar de no constar firmas manuscritas, este documento tiene validez legal. En la Página Web Municipal (http://www.getxo.eus/Oficina de Administración Electrónica), podrá obtener una copia auténtica de este documento en formato digital, mediante el Código Seguro de Verificación que aparece en el margen izquierdo. Agiri honek eskuz idatzitako sinadurik ez izenperik ez duen arren, legezko balioa du. Getxoko Udaltaren web-orrialdean (http://www.getxo.eus/administrazio elektronikoko bulegoa) agiri honen benetako kopia eskuratu ahal duzu formatu digitalan, ezkerrean ageri den egiazapen-kode seguruaren erabileraren bidez.

CSV: GET/CSV/2024/21821 vYZ2a07U1u



Calle Sarrikobaso Kalea, 02

017/40/001

n° de referencia en el Catálogo de Patrimonio del Plan General / Erreferentzia zk. Plan Orokorren Katalogoan

Dirección / Helbidea  
Calle Sarrikobaso Kalea, 02

REFERENCIA GENERAL  
ERREFERENTZIA OROKORRA

Polígono / Poligonoa.....017  
Manzana / Etxadia.....40  
Parcela / Partzela.....001



Plano de situación general / Kokapen-orokorreko planoa



Plano de situación / Kokapen-planoa

FOTOGRAFÍAS / ARGAZKIAK



INFORMACIÓN / INFORMAZIOA

DATOS PRINCIPALES / DATU NAGUSIAK

Uso principal / Erabilera nagusia.....Residencial / Bizitegia  
Superficie de parcela (m2) / Partzelaren azalera (m2).....386,48  
Tipología edificatoria / Eraikuntzaren tipologia.....Edificio aislado / Eraikin isolatua  
Nº de plantas / Solairu-kopurua .....  
Estado de conservación / Kontserbazio-egoera.....Buena / Ona  
Año Construcción - Rehabilitación / Eraikuntza - Birgaikuntza Urtea .....1920  
Estilo / Estilo.....Neogotico montañes / Menditar neogotikoa

FUENTES DE PROTECCIÓN DEL PATRIMONIO / ONDAREA BABESTEKO ITURRIAK

GV - Número de identificación / EJ - Identifikazio zenbakia.....219  
GV - Bien Calificado / EJ - Kalifikatutako Ondasuna   
GV - Bien Inventariado / EJ - Inbentariatutako Ondasuna.....  
 Monumento/Monumentua  Conjunto monumental / Monumento multzoa  
GV - Bien propuesto para ser Declarado / EJ - Izendatu dadin proposatutako Ondasuna.....  
GV - Bien propuesto para protección local / EJ - Tokiko babesa eduki dezan proposatutako Ondasuna.....  
GV - Otros bienes / EJ - Bestelako Ondasunak.....

PGOU / HAPO 2001  OTRAS FUENTES

OBSERVACIONES / OHARRAK

ORDENACIÓN / ANTOLAMENDUA

CALIFICACIÓN POR LA CAPV / EAE-KO KALIFIKAZIOA

NIVEL Y GRADO DE PROTECCIÓN / BABESAREN MAILA ETA GRADUA

Nivel 4. Protección Municipal / 4. Maila. Udal Babesa

GRADO DE AFECCIÓN / GAITZ-GRADUA

Envolvente de edificio en su integridad, estructura de madera, portal y escalera comunitaria / Eraikinaren ingurutzailea bere osotasunean, zurezko egitura, atari eta atariko eskailera

GRADO DE INTERVENCIÓN / ESKU-HARTZE MAILA

2. Consolidación / Sendotzea - 3. Reforma / Berritzaeza



Calle Telletxe Kalea, 01E

003/29/009-018

nº de referencia en el Catálogo de Patrimonio del Plan General / Erreferentzia zk. Plan Orokorren Katalogoan

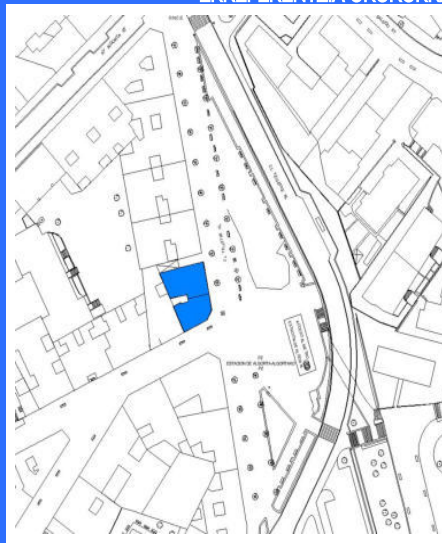
Dirección / Helbidea  
Calle Telletxe Kalea, 01E

REFERENCIA GENERAL  
ERREFERENTZIA OROKORRA

Polígono / Poligonoa.....003  
Manzana / Etxadia.....29  
Parcela / Partzela.....009-018



Plano de situación general / Kokapen-orokorreko planoak



Plano de situación / Kokapen-planoak

FOTOGRAFÍAS / ARGAZKIAK



INFORMACIÓN / INFORMAZIOA

DATOS PRINCIPALES / DATU NAGUSIAK

Uso principal / Erabilera nagusia.....Residencial / Bizitegia  
Superficie de parcela (m2) / Partzelaren azalera (m2).....341,54  
Tipología edificatoria / Eraikuntzaren tipologia.....Bloque lineal / Lerro-bloke mota  
Nº de plantas / Solairu-kopurua .....B+4  
Estado de conservación / Kontserbazio-egoera.....Buena / Ona  
Año Construcción - Rehabilitación / Eraikuntza - Birgaikuntza Urtea .....1935  
Estilo / Estilo.....Racionalista / Arrazionalista

FUENTES DE PROTECCIÓN DEL PATRIMONIO / ONDAREA BABESTEKO ITURRIAK

GV - Número de identificación / EJ - Identifikazio zenbakia.....  
GV - Bien Calificado / EJ - Kalifikatutako Ondasuna   
GV - Bien Inventariado / EJ - Inbentariatutako Ondasuna.....   
 Monumento/Monumentua  Conjunto monumental / Monumento multzoa  
GV - Bien propuesto para ser Declarado / EJ - Izendatu dadin proposatutako Ondasuna.....   
GV - Bien propuesto para protección local / EJ - Tokiko babesa eduki dezan proposatutako Ondasuna.....   
GV - Otros bienes / EJ - Bestelako Ondasunak.....

PGOU / HAPO 2001  OTRAS FUENTES

OBSERVACIONES / OHARRAK

ORDENACIÓN / ANTOLAMENDUA

CALIFICACIÓN POR LA CAPV / EAE-KO KALIFIKAZIOA

NIVEL Y GRADO DE PROTECCIÓN / BABESAREN MAILA ETA GRADUA

Nivel 4. Protección Municipal / 4. Maila. Udal Babesa

GRADO DE AFECCIÓN / GAITZ-GRADUA

Envolvente de edificio en su integridad, portal y escalera comunitaria / Eraikinaren ingurutzailea bere osotasunean, atari eta atariko eskailera

GRADO DE INTERVENCIÓN / ESKU-HARTZE MAILA

2. Consolidación / Sendotzea - 3. Reforma / Berriztatzea



Firmado:

30/08/2024 12:45:15 GETXOKO UDALA - AYUNTAMIENTO DE GETXO

CSV: GET/CSV/2024/21821 vYZ2a07U1u

A pesar de no constar firmas manuscritas, este documento tiene validez legal. En la Página Web Municipal (http://www.getxo.eus/Oficina de Administración Electrónica), podrá obtener una copia auténtica de este documento en formato digital, mediante el Código Seguro de Verificación que aparece en el margen izquierdo.

Agiiri honek eskuz idatzitako sinadurik ez izanperik ez duen arren, legezko balioa du. Getxoko Udaltaren web-orrialdeitik (http://www.getxo.eus/administrazio elektronikoko bulegoa) agiri honen benetako kopia eskuratu ahal duzu formatu digitalaren, ezkerrealdean ageri den egiaztapen-kode segurua erabiliz.



Itsaso Gane

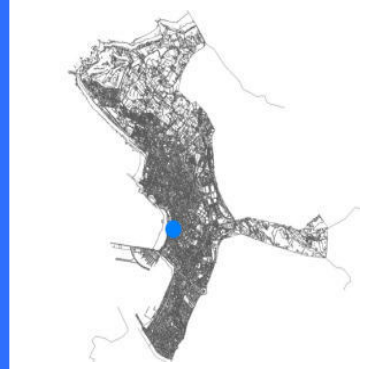
073/21/001

nº de referencia en el Catálogo de Patrimonio del Plan General / Erreferentzia zk. Plan Orokorren Katalogoan

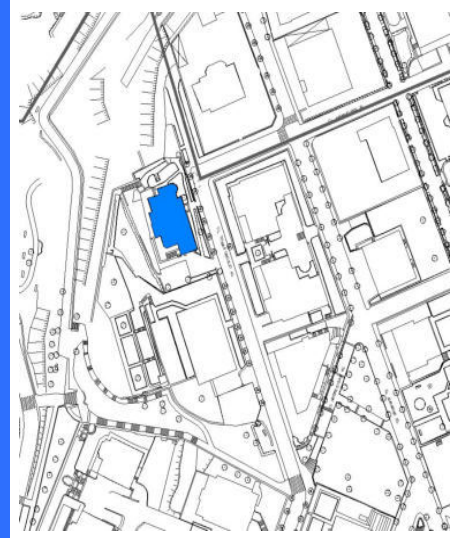
Dirección / Helbidea  
Calle Tomás Urquijo Kalea, 05

REFERENCIA GENERAL  
ERREFERENTZIA OROKORRA

Polígono / Poligonoa.....073  
Manzana / Etxadia.....21  
Parcela / Partzela.....001



Plano de situación general / Kokapen-orokorreko plana



Plano de situación / Kokapen-planoa

FOTOGRAFÍAS / ARGAZKIAK



INFORMACIÓN / INFORMAZIOA

DATOS PRINCIPALES / DATU NAGUSIAK

Uso principal / Erabilera nagusia.....Residencial / Bizitegia  
Superficie de parcela (m2) / Partzelaren azalera (m2).....1.350,55  
Tipología edificatoria / Eraikuntzaren tipologia.....Casa unifamiliar / Familia bakarreko etxe  
Nº de plantas / Solairu-kopurua .....B+2  
Estado de conservación / Kontserbazio-egoera.....Buena / Ona  
Año Construcción - Rehabilitación / Eraikuntza - Birgaikuntza Urtea .....1903  
Estilo / Estilo.....Eclepticismo-Neovasco / Ekleptizismo- Euskal estilo berria

FUENTES DE PROTECCIÓN DEL PATRIMONIO / ONDAREA BABESTEKO ITURRIAK

GV - Número de identificación / EJ - Identifikazio zenbakia.....176  
GV - Bien Calificado / EJ - Kalifikatutako Ondasuna   
GV - Bien Inventariado / EJ - Inbentariatutako Ondasuna   
 Monumento/Monumentua  Conjunto monumental / Monumento multzoa  
GV - Bien propuesto para ser Declarado / EJ - Izendatu dadin proposatutako Ondasuna.....  
GV - Bien propuesto para protección local / EJ - Tokiko babesa eduki dezan proposatutako Ondasuna.....  
GV - Otros bienes / EJ - Bestelako Ondasunak.....

PGOU / HAPO 2001  OTRAS FUENTES

OBSERVACIONES / OHARRAK

DECRETO 89/2001\_22/05-BOPV Nº106\_05-06-2001. CE1 DECRETO 89/2001\_22/05-BOPV Nº32\_14-08-2002. CE2 DECRETO 89/2001\_22/05-BOPV Nº35\_19-02-2002. CE3 DECRETO 89/2001\_22/05-BOPV Nº104\_04-06-2002.

ORDENACIÓN / ANTOLAMENDUA

CALIFICACIÓN POR LA CAPV / EAE-KO KALIFIKAZIOA

Conjunto monumental: Area singularizada de Getxo ZONA B/Monumento multzoak: Getxoko eremu berezia B ZONA

NIVEL Y GRADO DE PROTECCIÓN / BABESAREN MAILA ETA GRADUA

Nivel 1. Protección Especial (según Decreto Grado 3. Protección Básica) / 1. Maila. Babes Berezia (Dekretuaren arabera 3. Gradua. Oinarritzko Babesa)

GRADO DE AFECCIÓN / GAITZ-GRADUA

Según Decreto / Dekretuaren arabera

GRADO DE INTERVENCIÓN / ESKU-HARTZE MAILA

Según Decreto / Dekretuaren arabera



Firmado:

30/08/2024 12:45:15 GETXOKO UDALA - AYUNTAMIENTO DE GETXO

A pesar de no constar firmas manuscritas, este documento tiene validez legal. En la Página Web Municipal (http://www.getxo.eus/Oficina de Administración Electrónica), podrá obtener una copia auténtica de este documento en formato digital, mediante el Código Seguro de Verificación que aparece en el margen izquierdo. Agiri honek eskuz idatzitako sinadurik ez izan arren, legezko balioa du. Getxoko Udaltzaren web-orrialdean (http://www.getxo.eus/administrazio elektronikoko bulegoa) agiri honen benetako kopia eskuratu ahal duzu formatu digitalan, ezkerrean ageri den egiazapen-kode segurua erabiliz.

CSV: GET/CSV/2024/21821 vYZ2a07U1u



Calle Torrebarria Kalea, 01

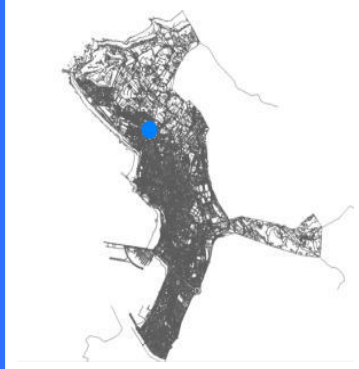
008/35/021

nº de referencia en el Catálogo de Patrimonio del Plan General / Erreferentzia zk. Plan Orokorren Katalogoan

Dirección / Helbidea  
Calle Torrebarria Kalea, 01

REFERENCIA GENERAL  
ERREFERENTZIA OROKORRA

Polígono / Poligonoa.....008  
Manzana / Etxadia.....35  
Parcela / Partzela.....021



Plano de situación general / Kokapen-orokorreko planoa

Plano de situación / Kokapen-planoa

FOTOGRAFÍAS / ARGAZKIAK



INFORMACIÓN / INFORMAZIOA

DATOS PRINCIPALES / DATU NAGUSIAK

Uso principal / Erabilera nagusia.....Residencial / Bizitegia  
Superficie de parcela (m2) / Partzelaren azalera (m2).....1.927,15  
Tipología edificatoria / Eraikuntzaren tipologia.....Casero / Baserria  
Nº de plantas / Solairu-kopurua .....S+B+1  
Estado de conservación / Kontserbazio-egoera.....Buena / Ona  
Año Construcción - Rehabilitación / Eraikuntza - Birgaikuntza Urtea .....1948  
Estilo / Estilo.....

FUENTES DE PROTECCIÓN DEL PATRIMONIO / ONDAREA BABESTEKO ITURRIAK

GV - Número de identificación / EJ - Identifikazio zenbakia.....323  
GV - Bien Calificado / EJ - Kalifikatutako Ondasuna   
GV - Bien Inventariado / EJ - Inbentariatutako Ondasuna.....  
 Monumento/Monumentua  Conjunto monumental / Monumento multzoa  
GV - Bien propuesto para ser Declarado / EJ - Izendatu dadin proposatutako Ondasuna.....  
GV - Bien propuesto para protección local / EJ - Tokiko babesa eduki dezan proposatutako Ondasuna.....  
GV - Otros bienes / EJ - Bestelako Ondasunak.....

PGOU / HAPO 2001  OTRAS FUENTES

OBSERVACIONES / OHARRAK

Parcela original afectada por la Actuación de Dotación AD-R46 / Aintzineko lurzatia AD-46  
Zuzkidura Jarduketak eragindakoa.

ORDENACIÓN / ANTOLAMENDUA

CALIFICACIÓN POR LA CAPV / EAE-KO KALIFIKAZIOA

NIVEL Y GRADO DE PROTECCIÓN / BABESAREN MAILA ETA GRADUA

Nivel 4. Protección Municipal / 4. Maila. Udal Babesa

GRADO DE AFECCIÓN / GAITZ-GRADUA

Envolvente de edificio en su integridad y estructura de madera / Eraikinaren ingurutzailea bere osotasunean eta zurezko egitura

GRADO DE INTERVENCIÓN / ESKU-HARTZE MAILA

3. Reforma / Berriztatzea

Dirección / Helbidea  
Calle Torrebarria Kalea, 07,09REFERENCIA GENERAL  
ERREFERENTZIA OROKORRAPolígono / Poligonoa.....008  
Manzana / Etxadia.....35  
Parcela / Partzela.....009-008

Plano de situación general / Kokapen-orokorreko plano



Plano de situación / Kokapen-plano

## FOTOGRAFÍAS / ARGAZKIAK



## INFORMACIÓN / INFORMAZIOA

## DATOS PRINCIPALES / DATU NAGUSIAK

Uso principal / Erabilera nagusia.....Residencial / Bizitegia  
Superficie de parcela (m2) / Partzelaren azalera (m2).....843,77  
Tipología edificatoria / Eraikuntzaren tipologia.....Caserío / Baserría  
Nº de plantas / Solairu-kopurua .....B+1  
Estado de conservación / Kontserbazio-egoera.....Buena / Ona  
Año Construcción - Rehabilitación / Eraikuntza - Birgaikuntza Urtea .....1850  
Estilo / Estilo.....

## FUENTES DE PROTECCIÓN DEL PATRIMONIO / ONDAREA BABESTEKO ITURRIAK

GV - Número de identificación / EJ - Identifikazio zenbakia.....  
GV - Bien Calificado / EJ - Kalifikatutako Ondasuna   
GV - Bien Inventariado / EJ - Inbentariatutako Ondasuna.....  
 Monumento/Monumentua  Conjunto monumental / Monumento multzoa  
GV - Bien propuesto para ser Declarado / EJ - Izendatu dadin proposatutako Ondasuna.....  
GV - Bien propuesto para protección local / EJ - Tokiko babesa eduki dezan proposatutako Ondasuna.....  
GV - Otros bienes / EJ - Bestelako Ondasunak.....PGOU / HAPO 2001  OTRAS FUENTES 

## OBSERVACIONES / OHARRAK

## ORDENACIÓN / ANTOLAMENDUA

## CALIFICACIÓN POR LA CAPV / EAE-KO KALIFIKAZIOA

## NIVEL Y GRADO DE PROTECCIÓN / BABESAREN MAILA ETA GRADUA

Nivel 4. Protección Municipal / 4. Maila. Udal Babesa

## GRADO DE AFECCIÓN / GAITZ-GRADUA

Envolvente de edificio en su integridad y estructura de madera / Eraikinaren ingurutzailea bere osotasunean eta zurezko egitura

## GRADO DE INTERVENCIÓN / ESKU-HARTZE MAILA

3. Reforma / Berriztatzea



Goñi-Goiko Baserría

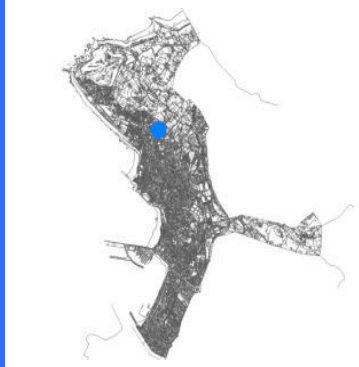
008/34/005-006

nº de referencia en el Catálogo de Patrimonio del Plan General / Erreferentzia zk. Plan Orokorren Katalogoan

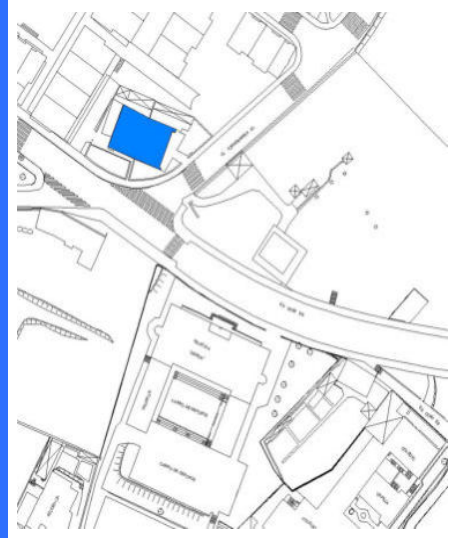
Dirección / Helbidea  
Calle Torrebarria Kalea, 19, 21

REFERENCIA GENERAL  
ERREFERENTZIA OROKORRA

Polígono / Poligonoa.....008  
Manzana / Etxadia.....34  
Parcela / Partzela.....005-006



Plano de situación general / Kokapen-orokorreko planoa



Plano de situación / Kokapen-planoa

FOTOGRAFÍAS / ARGAZKIAK



INFORMACIÓN / INFORMAZIOA

DATOS PRINCIPALES / DATU NAGUSIAK

Uso principal / Erabilera nagusia.....Residencial / Bizitegia  
Superficie de parcela (m2) / Partzelaren azalera (m2).....950,65  
Tipología edificatoria / Eraikuntzaren tipologia.....Casero / Baserría  
Nº de plantas / Solairu-kopurua .....B+1  
Estado de conservación / Kontserbazio-egoera.....Buena / Ona  
Año Construcción - Rehabilitación / Eraikuntza - Birgaikuntza Urtea .....1850  
Estilo / Estilo.....

FUENTES DE PROTECCIÓN DEL PATRIMONIO / ONDAREA BABESTEKO ITURRIAK

GV - Número de identificación / EJ - Identifikazio zenbakia.....  
GV - Bien Calificado / EJ - Kalifikatutako Ondasuna   
GV - Bien Inventariado / EJ - Inbentariatutako Ondasuna.....  
 Monumento/Monumentua  Conjunto monumental / Monumento multzoa  
GV - Bien propuesto para ser Declarado / EJ - Izendatu dadin proposatutako Ondasuna.....  
GV - Bien propuesto para protección local / EJ - Tokiko babesa eduki dezan proposatutako Ondasuna.....  
GV - Otros bienes / EJ - Bestelako Ondasunak.....

PGOU / HAPO 2001  OTRAS FUENTES

OBSERVACIONES / OHARRAK

ORDENACIÓN / ANTOLAMENDUA

CALIFICACIÓN POR LA CAPV / EAE-KO KALIFIKAZIOA

NIVEL Y GRADO DE PROTECCIÓN / BABESAREN MAILA ETA GRADUA

Nivel 4. Protección Municipal / 4. Maila. Udal Babesa

GRADO DE AFECCIÓN / GAITZ-GRADUA

Envolvente de edificio en su integridad y estructura de madera / Eraikinaren ingurutzailea bere osotasunean eta zurezko egitura

GRADO DE INTERVENCIÓN / ESKU-HARTZE MAILA

3. Reforma / Berriztatzea



Firmado:

30/08/2024 12:45:15 GETXOKO UDALA - AYUNTAMIENTO DE GETXO

A pesar de no constar firmas manuscritas, este documento tiene validez legal. En la Página Web Municipal (http://www.getxo.eus/Oficina de Administración Electrónica), podrá obtener una copia auténtica de este documento en formato digital, mediante el Código Seguro de Verificación que aparece en el margen izquierdo. Aqiri honek eskuz idatzitako sinadurik ez izenperik ez duen arren, legezko balioa du. Getxoko Udaltaren web-orrialdean (http://www.getxo.eus/administrazio elektronikoko bulegoa) agiri honen benetako kopia eskuratu ahal duzu formatu digitallean, ezkerrean ageri den egiaztapen-kode segurua erabiliz.

CSV: GET/CSV/2024/21821 vYZ2a07U1u





Mercado de Algorta

003/43/001

nº de referencia en el Catálogo de Patrimonio del Plan General / Erreferentzia zk. Plan Orokorren Katalogoan

Dirección / Helbidea  
Calle Torrene Kalea, 04

REFERENCIA GENERAL  
ERREFERENTZIA OROKORRA

Polígono / Poligonoa.....003  
Manzana / Etxadia.....43  
Parcela / Partzela.....001



Plano de situación general / Kokapen-orokorreko plano



Plano de situación / Kokapen-planoa

FOTOGRAFÍAS / ARGAZKIAK



INFORMACIÓN / INFORMAZIOA

DATOS PRINCIPALES / DATU NAGUSIAK

Uso principal / Erabilera nagusia.....Equipamental público / Ekipamendu publikoa  
Superficie de parcela (m2) / Partzelaren azalera (m2).....1.416,57  
Tipología edificatoria / Eraikuntzaren tipologia.....Bloque cerrado / Bloke itxia  
Nº de plantas / Solairu-kopurua .....S+B+1  
Estado de conservación / Kontserbazio-egoera.....Buena / Ona  
Año Construcción - Rehabilitación / Eraikuntza - Birgaikuntza Urtea .....1938  
Estilo / Estilo.....Racionalista / Arrazionalista

FUENTES DE PROTECCIÓN DEL PATRIMONIO / ONDAREA BABESTEKO ITURRIAK

GV - Número de identificación / EJ - Identifikazio zenbakia.....  
GV - Bien Calificado / EJ - Kalifikatutako Ondasuna   
GV - Bien Inventariado / EJ - Inbentariatutako Ondasuna.....  
 Monumento/Monumentua  Conjunto monumental / Monumento multzoa  
GV - Bien propuesto para ser Declarado / EJ - Izendatu dadin proposatutako Ondasuna.....  
GV - Bien propuesto para protección local / EJ - Tokiko babesa eduki dezan proposatutako Ondasuna.....  
GV - Otros bienes / EJ - Bestelako Ondasunak.....

PGOU / HAPO 2001  OTRAS FUENTES

OBSERVACIONES / OHARRAK

ORDENACIÓN / ANTOLAMENDUA

CALIFICACIÓN POR LA CAPV / EAE-KO KALIFIKAZIOA

NIVEL Y GRADO DE PROTECCIÓN / BABESAREN MAILA ETA GRADUA

Nivel 4. Protección Municipal / 4. Maila. Udal Babesa

GRADO DE AFECCIÓN / GAITZ-GRADUA

Envolvente de edificio en su integridad / Eraikinaren ingurutzailea bere osotasunean

GRADO DE INTERVENCIÓN / ESKU-HARTZE MAILA

2. Consolidación / Sendotzea - 3. Reforma / Berritatztea

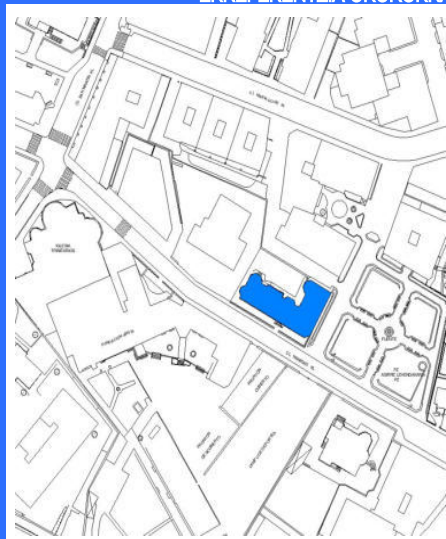
Dirección / Helbidea  
Calle Trinidad Kalea, 06

REFERENCIA GENERAL  
ERREFERENTZIA OROKORRA

Polígono / Poligonoa.....041  
Manzana / Etxadia.....03  
Parcela / Partzela.....007



Plano de situación general / Kokapen-orokorreko planoa



Plano de situación / Kokapen-planoa

FOTOGRAFÍAS / ARGAZKIAK



INFORMACIÓN / INFORMAZIOA

DATOS PRINCIPALES / DATU NAGUSIAK

Uso principal / Erabilera nagusia.....Residencial / Bizitegia  
Superficie de parcela (m2) / Partzelaren azalera (m2).....589,01  
Tipología edificatoria / Eraikuntzaren tipologia.....Edificio aislado / Eraikin isolatua  
Nº de plantas / Solairu-kopurua .....S+B+4  
Estado de conservación / Kontserbazio-egoera.....Buena / Ona  
Año Construcción - Rehabilitación / Eraikuntza - Birgaikuntza Urtea .....1920  
Estilo / Estilo.....Neo-barroco / Barroko berria

FUENTES DE PROTECCIÓN DEL PATRIMONIO / ONDAREA BABESTEKO ITURRIAK

GV - Número de identificación / EJ - Identifikazio zenbakia.....199  
GV - Bien Calificado / EJ - Kalifikatutako Ondasuna   
GV - Bien Inventariado / EJ - Inbentariatutako Ondasuna.....  
 Monumento/Monumentua  Conjunto monumental / Monumento multzoa  
GV - Bien propuesto para ser Declarado / EJ - Izendatu dadin proposatutako Ondasuna..... X  
GV - Bien propuesto para protección local / EJ - Tokiko babesa eduki dezan proposatutako Ondasuna.....  
GV - Otros bienes / EJ - Bestelako Ondasunak.....

PGOU / HAPO 2001  X OTRAS FUENTES

OBSERVACIONES / OHARRAK

ORDENACIÓN / ANTOLAMENDUA

CALIFICACIÓN POR LA CAPV / EAE-KO KALIFIKAZIOA

NIVEL Y GRADO DE PROTECCIÓN / BABESAREN MAILA ETA GRADUA

Nivel 4. Protección Municipal / 4. Maila. Udal Babesa

GRADO DE AFECCIÓN / GAITZ-GRADUA

Envolvente de edificio en su integridad, portal y escalera comunitaria / Eraikinaren ingurutzailea bere osotasunean, atari eta atariko eskailera

GRADO DE INTERVENCIÓN / ESKU-HARTZE MAILA

2. Consolidación / Sendotzea - 3. Reforma / Berrizatzea



Calle Trinidad Kalea, 09

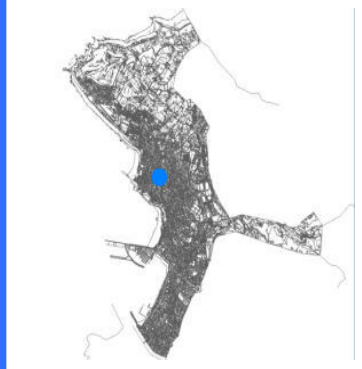
035/02/004

nº de referencia en el Catálogo de Patrimonio del Plan General / Erreferentzia zk. Plan Orokorren Katalogoan

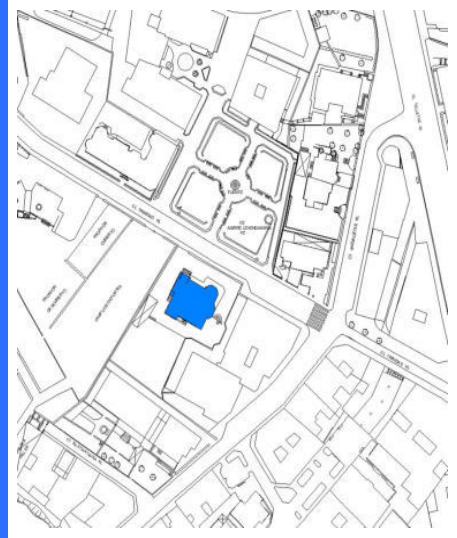
Dirección / Helbidea  
Calle Trinidad Kalea, 09

REFERENCIA GENERAL  
ERREFERENTZIA OROKORRA

Polígono / Poligonoa.....035  
Manzana / Etxadia.....02  
Parcela / Partzela.....004



Plano de situación general / Kokapen-orokorreko planoa



Plano de situación / Kokapen-planoa

FOTOGRAFÍAS / ARGAZKIAK



INFORMACIÓN / INFORMAZIOA

DATOS PRINCIPALES / DATU NAGUSIAK

Uso principal / Erabilera nagusia.....Residencial / Bizitegia  
Superficie de parcela (m2) / Partzelaren azalera (m2).....1.193,81  
Tipología edificatoria / Eraikuntzaren tipologia.....Casa / Etxea  
Nº de plantas / Solairu-kopurua .....S+B+2  
Estado de conservación / Kontserbazio-egoera.....Buena / Ona  
Año Construcción - Rehabilitación / Eraikuntza - Birgaikuntza Urtea .....1930  
Estilo / Estilo.....Eclepticismo / Ekleptizismoa

FUENTES DE PROTECCIÓN DEL PATRIMONIO / ONDAREA BABESTEKO ITURRIAK

GV - Número de identificación / EJ - Identifikazio zenbakia.....329  
GV - Bien Calificado / EJ - Kalifikatutako Ondasuna   
GV - Bien Inventariado / EJ - Inbentariatutako Ondasuna.....  
 Monumento/Monumentua  Conjunto monumental / Monumento multzoa  
GV - Bien propuesto para ser Declarado / EJ - Izendatu dadin proposatutako Ondasuna.....  
GV - Bien propuesto para protección local / EJ - Tokiko babesa eduki dezan proposatutako Ondasuna.....  
GV - Otros bienes / EJ - Bestelako Ondasunak.....

PGOU / HAPO 2001  OTRAS FUENTES

OBSERVACIONES / OHARRAK

La protección se refiere al edificio original. Queda exenta su ampliación mediante anexos / Babesa jatorrizko eraikinean ezarriko da. Horren eranskinen bidez egindako gehikuntzak babesetik kanpo geratuko dira.

ORDENACIÓN / ANTOLAMENDUA

CALIFICACIÓN POR LA CAPV / EAE-KO KALIFIKAZIOA

NIVEL Y GRADO DE PROTECCIÓN / BABESAREN MAILA ETA GRADUA

Nivel 4. Protección Municipal / 4. Maila. Udal Babesa

GRADO DE AFECCIÓN / GAITZ-GRADUA

Envolvente de edificio en su integridad / Eraikinaren ingurutzailea bere osotasunean

GRADO DE INTERVENCIÓN / ESKU-HARTZE MAILA

2. Consolidación / Sendotzea - 3. Reforma / Berriztatzea



Calle Txiskiena Kalea, 02

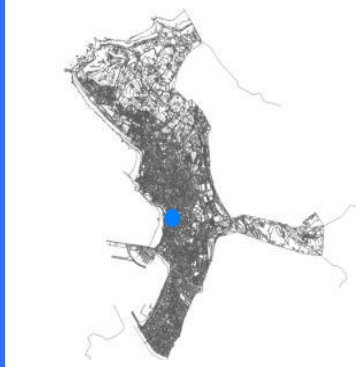
074/02/001-003

nº de referencia en el Catálogo de Patrimonio del Plan General / Erreferentzia zk. Plan Orokorren Katalogoan

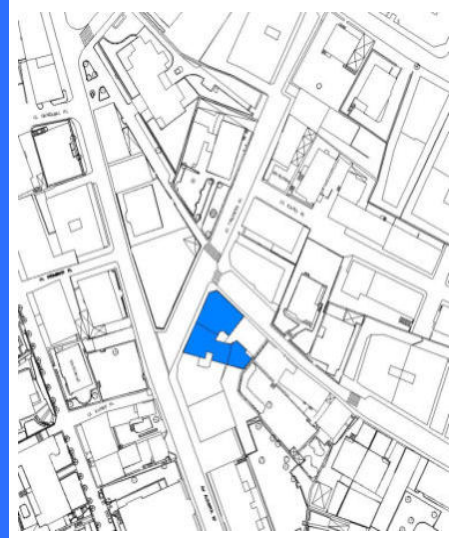
Dirección / Helbidea  
Calle Txiskiena Kalea, 02

REFERENCIA GENERAL  
ERREFERENTZIA OROKORRA

Polígono / Poligonoa.....074  
Manzana / Etxadia.....02  
Parcela / Partzela.....001-003



Plano de situación general / Kokapen-orokorreko planoa



Plano de situación / Kokapen-planoa

FOTOGRAFÍAS / ARGAZKIAK



INFORMACIÓN / INFORMAZIOA

DATOS PRINCIPALES / DATU NAGUSIAK

Uso principal / Erabilera nagusia.....Residencial / Bizitegia  
Superficie de parcela (m2) / Partzelaren azalera (m2).....371,27  
Tipología edificatoria / Eraikuntzaren tipologia.....Bloque lineal / Lerro-bloke mota  
Nº de plantas / Solairu-kopurua .....B+4  
Estado de conservación / Kontserbazio-egoera.....Buena / Ona  
Año Construcción - Rehabilitación / Eraikuntza - Birgaikuntza Urtea .....1925  
Estilo / Estilo.....Neo-barroco / Barroko berria

FUENTES DE PROTECCIÓN DEL PATRIMONIO / ONDAREA BABESTEKO ITURRIAK

GV - Número de identificación / EJ - Identifikazio zenbakia.....177  
GV - Bien Calificado / EJ - Kalifikatutako Ondasuna   
GV - Bien Inventariado / EJ - Inbentariatutako Ondasuna.....  
 Monumento/Monumentua  Conjunto monumental / Monumento multzoa  
GV - Bien propuesto para ser Declarado / EJ - Izendatu dadin proposatutako Ondasuna.....  
GV - Bien propuesto para protección local / EJ - Tokiko babesa eduki dezan proposatutako Ondasuna.....  
GV - Otros bienes / EJ - Bestelako Ondasunak.....

PGOU / HAPO 2001  OTRAS FUENTES

OBSERVACIONES / OHARRAK

ORDENACIÓN / ANTOLAMENDUA

CALIFICACIÓN POR LA CAPV / EAE-KO KALIFIKAZIOA

NIVEL Y GRADO DE PROTECCIÓN / BABESAREN MAILA ETA GRADUA

Nivel 4. Protección Municipal / 4. Maila. Udal Babesa

GRADO DE AFECCIÓN / GAITZ-GRADUA

Envolvente de edificio en su integridad / Eraikinaren ingurutzailea bere osotasunean

GRADO DE INTERVENCIÓN / ESKU-HARTZE MAILA

2. Consolidación / Sendotzea - 3. Reforma / Berriztatzea



Calle Urquijo-Urkijo Kalea, 12

068/15/008

nº de referencia en el Catálogo de Patrimonio del Plan General / Erreferentzia zk. Plan Orokorren Katalogoan

Dirección / Helbidea  
Calle Urquijo-Urkijo Kalea, 12

REFERENCIA GENERAL  
ERREFERENTZIA OROKORRA

Polígono / Poligonoa.....068  
Manzana / Etxadia.....15  
Parcela / Partzela.....008



Plano de situación general / Kokapen-orokorreko planoa



Plano de situación / Kokapen-planoa

FOTOGRAFÍAS / ARGAZKIAK



INFORMACIÓN / INFORMAZIOA

DATOS PRINCIPALES / DATU NAGUSIAK

Uso principal / Erabilera nagusia.....Residencial / Bizitegia  
Superficie de parcela (m2) / Partzelaren azalera (m2).....344,61  
Tipología edificatoria / Eraikuntzaren tipologia.....Bloque lineal / Lerro-bloke mota  
Nº de plantas / Solairu-kopurua .....S+B+4  
Estado de conservación / Kontserbazio-egoera.....Buena / Ona  
Año Construcción - Rehabilitación / Eraikuntza - Birgaikuntza Urtea .....1925  
Estilo / Estilo.....Neo-barroco / Barroko berria

FUENTES DE PROTECCIÓN DEL PATRIMONIO / ONDAREA BABESTEKO ITURRIAK

GV - Número de identificación / EJ - Identifikazio zenbakia.....034  
GV - Bien Calificado / EJ - Kalifikatutako Ondasuna   
GV - Bien Inventariado / EJ - Inbentariatutako Ondasuna.....  
 Monumento/Monumentua  Conjunto monumental / Monumento multzoa  
GV - Bien propuesto para ser Declarado / EJ - Izendatu dadin proposatutako Ondasuna.....  
GV - Bien propuesto para protección local / EJ - Tokiko babesa eduki dezan proposatutako Ondasuna.....  
GV - Otros bienes / EJ - Bestelako Ondasunak.....

PGOU / HAPO 2001  OTRAS FUENTES

OBSERVACIONES / OHARRAK

ORDENACIÓN / ANTOLAMENDUA

CALIFICACIÓN POR LA CAPV / EAE-KO KALIFIKAZIOA

NIVEL Y GRADO DE PROTECCIÓN / BABESAREN MAILA ETA GRADUA

Nivel 3. Protección Básica / 3. Maila. Oinarrizko Babesa

GRADO DE AFECCIÓN / GAITZ-GRADUA

Envolvente de edificio en su integridad / Eraikinaren ingurutzalea bere osotasunean

GRADO DE INTERVENCIÓN / ESKU-HARTZE MAILA

1. Restauración conservadora / Zaharbertitze kontserbatzailea



Calle Venancio Echevarria Kalea, 07

019/02/005

nº de referencia en el Catálogo de Patrimonio del Plan General / Erreferentzia zk. Plan Orokorren Katalogoan

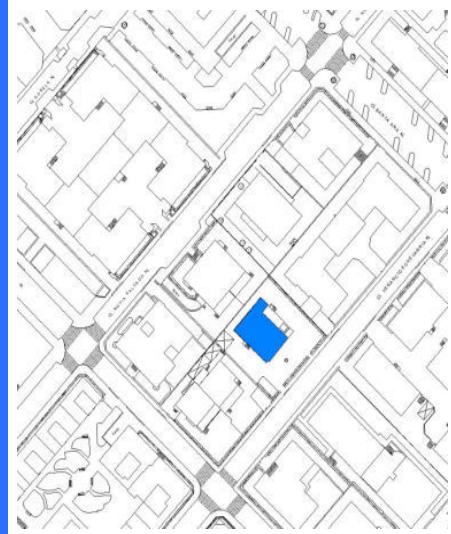
Dirección / Helbidea  
Calle Venancio Echevarria Kalea, 07

REFERENCIA GENERAL  
ERREFERENTZIA OROKORRA

Polígono / Poligonoa.....019  
Manzana / Etxadia.....02  
Parcela / Partzela.....005



Plano de situación general / Kokapen-orokorreko plano



Plano de situación / Kokapen-plano

FOTOGRAFÍAS / ARGAZKIAK



INFORMACIÓN / INFORMAZIOA

DATOS PRINCIPALES / DATU NAGUSIAK

Uso principal / Erabilera nagusia.....Residencial / Bizitegia  
Superficie de parcela (m2) / Partzelaren azalera (m2).....908,41  
Tipología edificatoria / Eraikuntzaren tipologia.....Casa / Etxea  
Nº de plantas / Solairu-kopurua .....S+B+2  
Estado de conservación / Kontserbazio-egoera.....Buena / Ona  
Año Construcción - Rehabilitación / Eraikuntza - Birgaikuntza Urtea .....1945  
Estilo / Estilo.....Neovasco / Euskal estilo berria

FUENTES DE PROTECCIÓN DEL PATRIMONIO / ONDAREA BABESTEKO ITURRIAK

GV - Número de identificación / EJ - Identifikazio zenbakia.....  
GV - Bien Calificado / EJ - Kalifikatutako Ondasuna   
GV - Bien Inventariado / EJ - Inbentariatutako Ondasuna.....  
 Monumento/Monumentua  Conjunto monumental / Monumento multzoa  
GV - Bien propuesto para ser Declarado / EJ - Izendatu dadin proposatutako Ondasuna.....  
GV - Bien propuesto para protección local / EJ - Tokiko babesa eduki dezan proposatutako Ondasuna.....  
GV - Otros bienes / EJ - Bestelako Ondasunak.....

PGOU / HAPO 2001  OTRAS FUENTES

OBSERVACIONES / OHARRAK

ORDENACIÓN / ANTOLAMENDUA

CALIFICACIÓN POR LA CAPV / EAE-KO KALIFIKAZIOA

NIVEL Y GRADO DE PROTECCIÓN / BABESAREN MAILA ETA GRADUA

Nivel 4. Protección Municipal / 4. Maila. Udal Babesa

GRADO DE AFECCIÓN / GAITZ-GRADUA

Envolvente de edificio en su integridad / Eraikinaren ingurutzailea bere osotasunean

GRADO DE INTERVENCIÓN / ESKU-HARTZE MAILA

2. Consolidación / Sendotzea - 3. Reforma / Berriztatzea



Saratxaga Baserría

008/01/037-036

nº de referencia en el Catálogo de Patrimonio del Plan General / Erreferentzia zk. Plan Orokorren Katalogoan

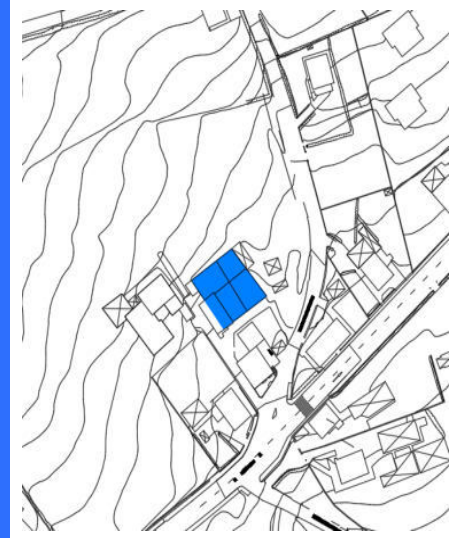
Dirección / Helbidea  
Calle Zientoeixe Errepidea, 27 /  
Estrada Goienetxe Estarta, 01

REFERENCIA GENERAL  
ERREFERENTZIA OROKORRA

Polígono / Poligonoa.....008  
Manzana / Etxadia.....01  
Parcela / Partzela.....037-036



Plano de situación general / Kokapen-orokorreko planoá



Plano de situación / Kokapen-planoa

FOTOGRAFÍAS / ARGAZKIAK



INFORMACIÓN / INFORMAZIOA

DATOS PRINCIPALES / DATU NAGUSIAK

Uso principal / Erabilera nagusia.....Residencial / Bizitegia  
Superficie de parcela (m2) / Partzelaren azalera (m2).....809,15  
Tipología edificatoria / Eraikuntzaren tipologia.....Caserío / Baserría  
Nº de plantas / Solairu-kopurua .....B+1  
Estado de conservación / Kontserbazio-egoera.....Regular / Erdipurdi  
Año Construcción - Rehabilitación / Eraikuntza - Birgaikuntza Urtea .....s XVI  
Estilo / Estilo.....

FUENTES DE PROTECCIÓN DEL PATRIMONIO / ONDAREA BABESTEKO ITURRIAK

GV - Número de identificación / EJ - Identifikazio zenbakia.....  
GV - Bien Calificado / EJ - Kalifikatutako Ondasuna   
GV - Bien Inventariado / EJ - Inbentariatutako Ondasuna.....  
 Monumento/Monumentua  Conjunto monumental / Monumento multzoa  
GV - Bien propuesto para ser Declarado / EJ - Izendatu dadin proposatutako Ondasuna.....  
GV - Bien propuesto para protección local / EJ - Tokiko babesa eduki dezan proposatutako Ondasuna.....  
GV - Otros bienes / EJ - Bestelako Ondasunak.....

PGOU / HAPO 2001  OTRAS FUENTES

OBSERVACIONES / OHARRAK

RESOLUCIÓN 05/05/1997 - BOPV N°105 04/06/1997.  
Se protege el caserío medianero antiguo, no los añadidos modernos. / Antzinako mehelin-baserría babesten da, ez eranskin modernoak. Dentro del ámbito remitido al Plan Especial PE-R05 SARATXAGA / Ri etvehizitzetako haserría PE-R05 SARATXAGA Plan Bereziaren eremuaren

ORDENACIÓN / ANTOLAMENDUA

CALIFICACIÓN POR LA CAPV / EAE-KO KALIFIKAZIOA

Zona de presunción arqueológica (CLASE A: Intramuros del edificio) / Balizko Eremu arkeologikoa (A MOTA: Eraikinaren hormez barrukoa)

NIVEL Y GRADO DE PROTECCIÓN / BABESAREN MAILA ETA GRADUA

Nivel 4. Protección Municipal / 4. Maila. Udál Babesa

GRADO DE AFECCIÓN / GAITZ-GRADUA

Envolvente de edificio en su integridad y estructura de madera / Eraikinaren ingurutzailea bere osotasunean eta zurezko egitura

GRADO DE INTERVENCIÓN / ESKU-HARTZE MAILA

2. Consolidación / Sendotzea - 3. Reforma / Berritatzzea

Dirección / Helbidea  
Calle Zubitoxa Kalea, 01

REFERENCIA GENERAL  
ERREFERENTZIA OROKORRA

Polígono / Poligonoa.....004  
Manzana / Etxadia.....06  
Parcela / Partzela.....001




Plano de situación general / Kokapen-orokorreko planoa



Plano de situación / Kokapen-planoa

FOTOGRAFÍAS / ARGAZKIAK



INFORMACIÓN / INFORMAZIOA

DATOS PRINCIPALES / DATU NAGUSIAK

Uso principal / Erabilera nagusia.....Residencial / Bizitegia  
Superficie de parcela (m2) / Partzelaren azalera (m2).....4.205,79  
Tipología edificatoria / Eraikuntzaren tipologia.....Edificio aislado / Eraikin isolatua  
Nº de plantas / Solairu-kopurua .....S+B+2  
Estado de conservación / Kontserbazio-egoera.....Buena / Ona  
Año Construcción - Rehabilitación / Eraikuntza - Birgaikuntza Urtea .....1910  
Estilo / Estilo.....Anglosajon / Anglo-saxoia

FUENTES DE PROTECCIÓN DEL PATRIMONIO / ONDAREA BABESTEKO ITURRIAK

GV - Número de identificación / EJ - Identifikazio zenbakia.....148  
GV - Bien Calificado / EJ - Kalifikatutako Ondasuna   
GV - Bien Inventariado / EJ - Inbentariatutako Ondasuna.....  
 Monumento/Monumentua  Conjunto monumental / Monumento multzoa  
GV - Bien propuesto para ser Declarado / EJ - Izendatu dadin proposatutako Ondasuna..... X  
GV - Bien propuesto para protección local / EJ - Tokiko babesa eduki dezan proposatutako Ondasuna.....  
GV - Otros bienes / EJ - Bestelako Ondasunak.....

PGOU / HAPO 2001  X OTRAS FUENTES

OBSERVACIONES / OHARRAK

Parcela original afectada por la Actuación de Dotación AD-R49 / Aintzineko lurzatia AD-49 Zuzkidura Jarduketak eragindakoa.

ORDENACIÓN / ANTOLAMENDUA

CALIFICACIÓN POR LA CAPV / EAE-KO KALIFIKAZIOA

NIVEL Y GRADO DE PROTECCIÓN / BABESAREN MAILA ETA GRADUA

Nivel 4. Protección Municipal / 4. Maila. Udal Babesa

GRADO DE AFECCIÓN / GAITZ-GRADUA

Envolvente de edificio en su integridad / Eraikinaren ingurutzailea bere osotasunean

GRADO DE INTERVENCIÓN / ESKU-HARTZE MAILA

2. Consolidación / Sendotzea - 3. Reforma / Berriztatzea





Calle Zumardia Kalea, 03

002/74/005

nº de referencia en el Catálogo de Patrimonio del Plan General / Erreferentzia zk. Plan Orokorren Katalogoan

Dirección / Helbidea  
Calle Zumardia Kalea, 03

REFERENCIA GENERAL  
ERREFERENTZIA OROKORRA

Polígono / Poligonoa.....002  
Manzana / Etxadia.....74  
Parcela / Partzela.....005



Plano de situación general / Kokapen-orokorreko planoa



Plano de situación / Kokapen-planoa

FOTOGRAFÍAS / ARGAZKIAK



INFORMACIÓN / INFORMAZIOA

DATOS PRINCIPALES / DATU NAGUSIAK

Uso principal / Erabilera nagusia.....Residencial / Bizitegia  
Superficie de parcela (m2) / Partzelaren azalera (m2).....618,28  
Tipología edificatoria / Eraikuntzaren tipologia.....Edificio aislado / Eraikin isolatua  
Nº de plantas / Solairu-kopurua .....S+B+2  
Estado de conservación / Kontserbazio-egoera.....Buena / Ona  
Año Construcción - Rehabilitación / Eraikuntza - Birgaikuntza Urtea .....1910  
Estilo / Estilo.....Eclepticismo / Ekleptizismoa

FUENTES DE PROTECCIÓN DEL PATRIMONIO / ONDAREA BABESTEKO ITURRIAK

GV - Número de identificación / EJ - Identifikazio zenbakia.....149  
GV - Bien Calificado / EJ - Kalifikatutako Ondasuna   
GV - Bien Inventariado / EJ - Inbentariatutako Ondasuna   
 Monumento/Monumentua  Conjunto monumental / Monumento multzoa  
GV - Bien propuesto para ser Declarado / EJ - Izendatu dadin proposatutako Ondasuna.....  
GV - Bien propuesto para protección local / EJ - Tokiko babesa eduki dezan proposatutako Ondasuna.....  
GV - Otros bienes / EJ - Bestelako Ondasunak.....

PGOU / HAPO 2001  OTRAS FUENTES

OBSERVACIONES / OHARRAK

DECRETO 89/2001\_22/05-BOPV Nº106\_05-06-2001. CE1 DECRETO 89/2001\_22/05-BOPV Nº32\_14-08-2002. CE2 DECRETO 89/2001\_22/05-BOPV Nº35\_19-02-2002. CE3 DECRETO 89/2001\_22/05-BOPV Nº104\_04-06-2002.

ORDENACIÓN / ANTOLAMENDUA

CALIFICACIÓN POR LA CAPV / EAE-KO KALIFIKAZIOA

Conjunto monumental: Area singularizada de Getxo ZONA B/Monumento multzoak: Getxoko eremu berezia B ZONA

NIVEL Y GRADO DE PROTECCIÓN / BABESAREN MAILA ETA GRADUA

Nivel 1. Protección Especial (según Decreto Grado 2. Protección Media) / 1. Maila. Babes Berezia (Dekretuaren arabera 2. Gradua. Babes ertaina)

GRADO DE AFECCIÓN / GAITZ-GRADUA

Según Decreto / Dekretuaren arabera

GRADO DE INTERVENCIÓN / ESKU-HARTZE MAILA

Según Decreto / Dekretuaren arabera



Firmado:

30/08/2024 12:45:15 GETXOKO UDALA - AYUNTAMIENTO DE GETXO

A pesar de no constar firmas manuscritas, este documento tiene validez legal. En la Página Web Municipal (http://www.getxo.eus/Oficina de Administración Electrónica), podrá obtener una copia auténtica de este documento en formato digital, mediante el Código Seguro de Verificación que aparece en el margen izquierdo.

Ajuri honek eskuz idatzitako sinadurik ez izenperik ez duen arren, legezko balioa du. Getxoko Udaltzaren web-orrialdean (http://www.getxo.eus/administrazio elektronikoko bulegoa) agiri honen benetako kopia eskuratu ahal duzu formatu digitalan, ezkerrean ageri denegiazpapur-kode segurua erabiliz.

CSV: GET/CSV/2024/21821 vYZ2a07U1u

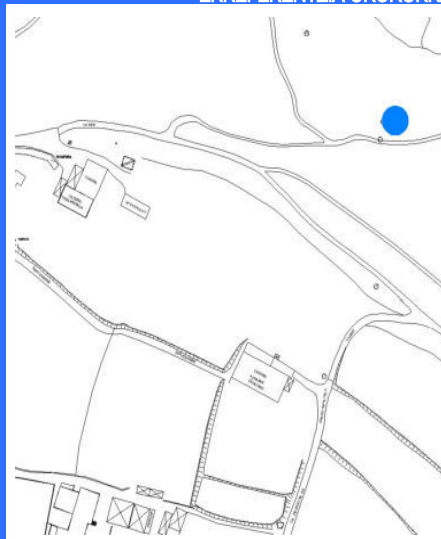
Dirección / Helbidea  
Camino de Azkorri a Sopela s/n

REFERENCIA GENERAL  
ERREFERENTZIA OROKORRA

Polígono / Poligonoa.....054  
Manzana / Etxadia.....03  
Parcela / Partzela.....001




Plano de situación general / Kokapen-orokorreko planoa



Plano de situación / Kokapen-planoa

FOTOGRAFÍAS / ARGAZKIAK



INFORMACIÓN / INFORMAZIOA

DATOS PRINCIPALES / DATU NAGUSIAK

Uso principal / Erabilera nagusia.....Infraestructura / Aspiegitura  
Superficie de parcela (m2) / Partzelaren azalera (m2).....-  
Tipología edificatoria / Eraikuntzaren tipologia.....Molino de viento / Haize-errot  
Nº de plantas / Solairu-kopurua .....  
Estado de conservación / Kontserbazio-egoera.....Mala / Txarra  
Año Construcción - Rehabilitación / Eraikuntza - Birgaikuntza Urtea .....  
Estilo / Estilo.....

FUENTES DE PROTECCIÓN DEL PATRIMONIO / ONDAREA BABESTEKO ITURRIAK

GV - Número de identificación / EJ - Identifikazio zenbakia.....  
GV - Bien Calificado / EJ - Kalifikatutako Ondasuna   
GV - Bien Inventariado / EJ - Inbentariatutako Ondasuna.....   
 Monumento/Monumentua  Conjunto monumental / Monumento multzoa  
GV - Bien propuesto para ser Declarado / EJ - Izendatu dadin proposatutako Ondasuna.....   
GV - Bien propuesto para protección local / EJ - Tokiko babesa eduki dezan proposatutako Ondasuna.....   
GV - Otros bienes / EJ - Bestelako Ondasunak.....

PGOU / HAPO 2001  OTRAS FUENTES

OBSERVACIONES / OHARRAK

ORDENACIÓN / ANTOLAMENDUA

CALIFICACIÓN POR LA CAPV / EAE-KO KALIFIKAZIOA

NIVEL Y GRADO DE PROTECCIÓN / BABESAREN MAILA ETA GRADUA

Nivel 4. Protección Municipal / 4. Maila. Udal Babesa

GRADO DE AFECCIÓN / GAITZ-GRADUA

Edificio completo en su integridad / Eraikin gutzia bere osotasunean

GRADO DE INTERVENCIÓN / ESKU-HARTZE MAILA

3. Reforma / Berriztatzea



Villa Bego

002/76/007

nº de referencia en el Catálogo de Patrimonio del Plan General / Erreferentzia zk. Plan Orokorren Katalogoan

Dirección / Helbidea

Carretera Asua-La Avanzada Errepidea,  
07

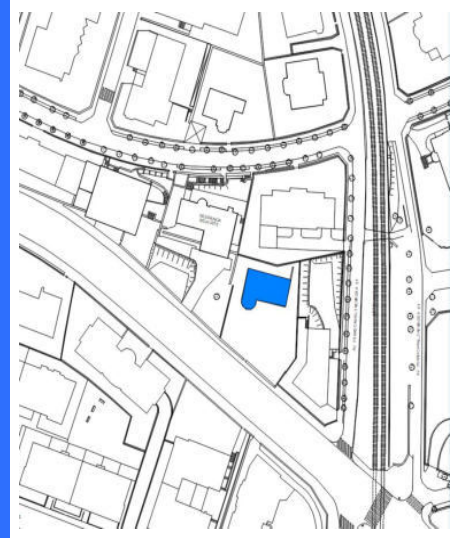
REFERENCIA GENERAL

ERREFERENTZIA OROKORRA

Polígono / Poligonoa.....002  
 Manzana / Etxadia.....76  
 Parcela / Partzela.....007



Plano de situación general / Kokapen-orokorreko planoa



Plano de situación / Kokapen-planoa

## FOTOGRAFÍAS / ARGAZKIAK



## INFORMACIÓN / INFORMAZIOA

## DATOS PRINCIPALES / DATU NAGUSIAK

Uso principal / Erabilera nagusia.....Residencial / Bizitegia  
 Superficie de parcela (m2) / Partzelaren azalera (m2).....959,85  
 Tipología edificatoria / Eraikuntzaren tipologia.....Casa / Etxea  
 Nº de plantas / Solairu-kopurua .....S+B+1  
 Estado de conservación / Kontserbazio-egoera.....Regular / Erdipurdi  
 Año Construcción - Rehabilitación / Eraikuntza - Birgaikuntza Urtea .....1948  
 Estilo / Estilo.....

## FUENTES DE PROTECCIÓN DEL PATRIMONIO / ONDAREA BABESTEKO ITURRIAK

GV - Número de identificación / EJ - Identifikazio zenbakia.....279  
 GV - Bien Calificado / EJ - Kalifikatutako Ondasuna   
 GV - Bien Inventariado / EJ - Inbentariatutako Ondasuna   
 Monumento/Monumentua  Conjunto monumental / Monumento multzoa  
 GV - Bien propuesto para ser Declarado / EJ - Izendatu dadin proposatutako Ondasuna.....  
 GV - Bien propuesto para protección local / EJ - Tokiko babesa eduki dezan proposatutako Ondasuna.....  
 GV - Otros bienes / EJ - Bestelako Ondasunak.....

PGOU / HAPO 2001  OTRAS FUENTES 

## OBSERVACIONES / OHARRAK

DECRETO 89/2001\_22/05-BOPV Nº106\_05-06-2001. CE1 DECRETO 89/2001\_22/05-BOPV Nº32\_14-08-2002. CE2 DECRETO 89/2001\_22/05-BOPV Nº35\_19-02-2002. CE3 DECRETO 89/2001\_22/05-BOPV Nº104\_04-06-2002.

## ORDENACIÓN / ANTOLAMENDUA

## CALIFICACIÓN POR LA CAPV / EAE-KO KALIFIKAZIOA

Conjunto monumental: Area singularizada de Getxo ZONA B/Monumento multzoak: Getxoko eremu berezia B ZONA

## NIVEL Y GRADO DE PROTECCIÓN / BABESAREN MAILA ETA GRADUA

Nivel 1. Protección Especial (según Decreto Grado 3. Protección Básica) / 1. Maila. Babes Berezia (Dekretuaren arabera 3. Gradua. Oinarritzko Babesa)

## GRADO DE AFECCIÓN / GAITZ-GRADUA

Según Decreto / Dekretuaren arabera

## GRADO DE INTERVENCIÓN / ESKU-HARTZE MAILA

Según Decreto / Dekretuaren arabera



Zaballa

015/01/001

nº de referencia en el Catálogo de Patrimonio del Plan General / Erreferentzia zk. Plan Orokorren Katalogoan

Dirección / Helbidea

Carretera Asua-La Avanzada Errepidea,  
12

REFERENCIA GENERAL

ERREFERENTZIA OROKORRA

Polígono / Poligonoa.....015  
Manzana / Etxadia.....01  
Parcela / Partzela.....001



Plano de situación general / Kokapen-orokorreko plano



Plano de situación / Kokapen-plano

FOTOGRAFÍAS / ARGAZKIAK



INFORMACIÓN / INFORMAZIOA

DATOS PRINCIPALES / DATU NAGUSIAK

Uso principal / Erabilera nagusia.....Residencial / Bizitegia  
Superficie de parcela (m2) / Partzelaren azalera (m2).....752,77  
Tipología edificatoria / Eraikuntzaren tipologia.....Casa unifamiliar / Familia bakarrekote etxe  
Nº de plantas / Solairu-kopurua .....S+B+1  
Estado de conservación / Kontserbazio-egoera.....Buena / Ona  
Año Construcción - Rehabilitación / Eraikuntza - Birgaikuntza Urtea .....1922  
Estilo / Estilo.....

FUENTES DE PROTECCIÓN DEL PATRIMONIO / ONDAREA BABESTEKO ITURRIAK

GV - Número de identificación / EJ - Identifikazio zenbakia.....  
GV - Bien Calificado / EJ - Kalifikatutako Ondasuna   
GV - Bien Inventariado / EJ - Inbentariatutako Ondasuna.....   
 Monumento/Monumentua  Conjunto monumental / Monumento multzoa  
GV - Bien propuesto para ser Declarado / EJ - Izendatu dadin proposatutako Ondasuna.....   
GV - Bien propuesto para protección local / EJ - Tokiko babesa eduki dezan proposatutako Ondasuna.....   
GV - Otros bienes / EJ - Bestelako Ondasunak.....

PGOU / HAPO 2001  OTRAS FUENTES

OBSERVACIONES / OHARRAK

ORDENACIÓN / ANTOLAMENDUA

CALIFICACIÓN POR LA CAPV / EAE-KO KALIFIKAZIOA

NIVEL Y GRADO DE PROTECCIÓN / BABESAREN MAILA ETA GRADUA

Nivel 4. Protección Municipal / 4. Maila. Udal Babesa

GRADO DE AFECCIÓN / GAITZ-GRADUA

Envolvente de edificio en su integridad y estructura de madera / Eraikinaren ingurutzailea bere osotasunean eta zurezko egitura

GRADO DE INTERVENCIÓN / ESKU-HARTZE MAILA

2. Consolidación / Sendotzea - 3. Reforma / Berrizatzea



Firmado:

30/08/2024 12:45:15 GETXOKO UDALA - AYUNTAMIENTO DE GETXO

Dirección / Helbidea

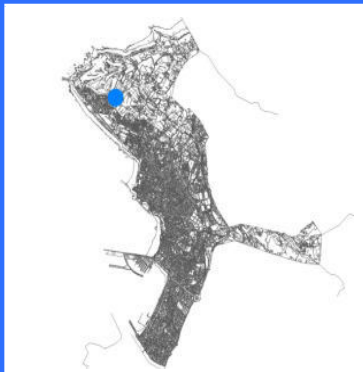
Carretera Faro Errepidea s/n (a la altura de Juan Vallejo Real de Asua 24)

REFERENCIA GENERAL  
ERREFERENTZIA OROKORRA

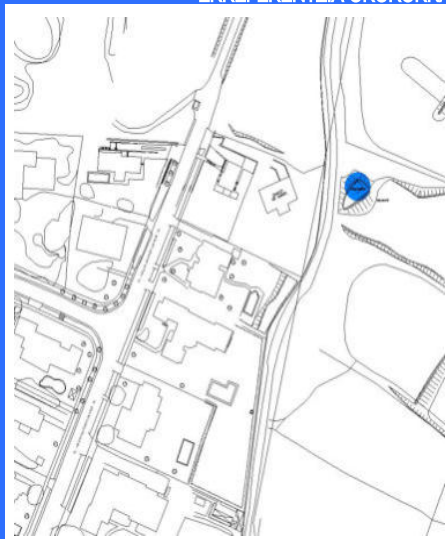
Polígono / Poligono.....

Manzana / Etxadia.....

Parcela / Partzela.....



Plano de situación general / Kokapen-orokorreko planoa



Plano de situación / Kokapen-planoa

FOTOGRAFÍAS / ARGAZKIAK



INFORMACIÓN / INFORMAZIOA

DATOS PRINCIPALES / DATU NAGUSIAK

Uso principal / Erabilera nagusia..... Infraestructura / Aspiegitura  
 Superficie de parcela (m2) / Partzelaren azalera (m2)..... -  
 Tipología edificatoria / Eraikuntzaren tipologia..... Patrimonio industrial / Ondare industrial  
 Nº de plantas / Solairu-kopurua .....  
 Estado de conservación / Kontserbazio-egoera..... Mala / Txarra  
 Año Construcción - Rehabilitación / Eraikuntza - Birgaikuntza Urtea ..... 1900  
 Estilo / Estilo.....

FUENTES DE PROTECCIÓN DEL PATRIMONIO / ONDAREA BABESTEKO ITURRIAK

GV - Número de identificación / EJ - Identifikazio zenbakia..... 262.2  
 GV - Bien Calificado / EJ - Kalifikatutako Ondasuna   
 GV - Bien Inventariado / EJ - Inbentariatutako Ondasuna   
 Monumento/Monumentua  Conjunto monumental / Monumento multzoa  
 GV - Bien propuesto para ser Declarado / EJ - Izendatu dadin proposatutako Ondasuna.....   
 GV - Bien propuesto para protección local / EJ - Tokiko babesa eduki dezan proposatutako Ondasuna.....   
 GV - Otros bienes / EJ - Bestelako Ondasunak.....

PGOU / HAPO 2001  OTRAS FUENTES

OBSERVACIONES / OHARRAK

DECRETO 69/2022\_31/05-BOPV Nº102\_24-06-2022  
 Dentro del Sector ANU S-05 / ANU S-05 Sektorearen barruan.

ORDENACIÓN / ANTOLAMENDUA

CALIFICACIÓN POR LA CAPV / EAE-KO KALIFIKAZIOA

Conjunto monumental / Monumento multzoa

NIVEL Y GRADO DE PROTECCIÓN / BABESAREN MAILA ETA GRADUA

Nivel 1. Protección Especial / 1. Maila. Babes Berezia

GRADO DE AFECCIÓN / GAITZ-GRADUA

Según Decreto / Dekretuaren arabera

GRADO DE INTERVENCIÓN / ESKU-HARTZE MAILA

Según Decreto / Dekretuaren arabera



Molino de Aixerrota

011/07/001

nº de referencia en el Catálogo de Patrimonio del Plan General / Erreferentzia zk. Plan Orokorren Katalogoan

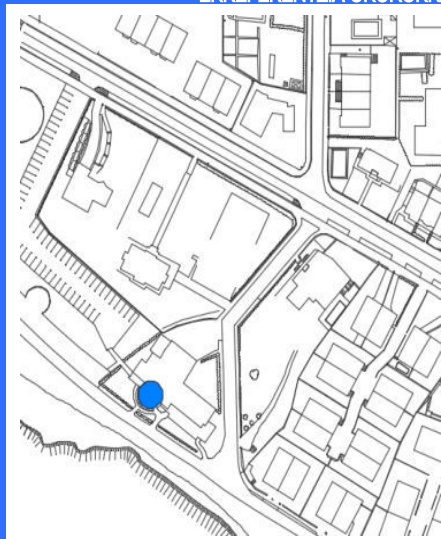
Dirección / Helbidea  
Carretera Galea Errepidea, 30

REFERENCIA GENERAL  
ERREFERENTZIA OROKORRA

Polígono / Poligonoa.....011  
Manzana / Etxadia.....07  
Parcela / Partzela.....001



Plano de situación general / Kokapen-orokorreko plano



Plano de situación / Kokapen-plano

FOTOGRAFÍAS / ARGAZKIAK



INFORMACIÓN / INFORMAZIOA

DATOS PRINCIPALES / DATU NAGUSIAK

Uso principal / Erabilera nagusia.....Equipamental público / Ekipamendu publikoa  
Superficie de parcela (m2) / Partzelaren azalera (m2).....136,52  
Tipología edificatoria / Eraikuntzaren tipologia.....Molino de viento / Haize-errota  
Nº de plantas / Solairu-kopurua .....S+B  
Estado de conservación / Kontserbazio-egoera.....Buena / Ona  
Año Construcción - Rehabilitación / Eraikuntza - Birgaikuntza Urtea .....1727  
Estilo / Estilo.....

FUENTES DE PROTECCIÓN DEL PATRIMONIO / ONDAREA BABESTEKO ITURRIAK

GV - Número de identificación / EJ - Identifikazio zenbakia.....250  
GV - Bien Calificado / EJ - Kalifikatutako Ondasuna   
GV - Bien Inventariado / EJ - Inbentariatutako Ondasuna.....  
 Monumento/Monumentua  Conjunto monumental / Monumento multzoa  
GV - Bien propuesto para ser Declarado / EJ - Izendatu dadin proposatutako Ondasuna.....  
GV - Bien propuesto para protección local / EJ - Tokiko babesa eduki dezan proposatutako Ondasuna.....  
GV - Otros bienes / EJ - Bestelako Ondasunak.....

PGOU / HAPO 2001  OTRAS FUENTES

OBSERVACIONES / OHARRAK

Se cataloga el edificio del molino / Errotaren eraikina katalogatzen da

ORDENACIÓN / ANTOLAMENDUA

CALIFICACIÓN POR LA CAPV / EAE-KO KALIFIKAZIOA

NIVEL Y GRADO DE PROTECCIÓN / BABESAREN MAILA ETA GRADUA

Nivel 3. Protección Básica / 3. Maila. Oinarrizko Babesa

GRADO DE AFECCIÓN / GAITZ-GRADUA

Edificio completo en su integridad / Eraikin guztia bere osotasunean

GRADO DE INTERVENCIÓN / ESKU-HARTZE MAILA

1. Restauración conservadora / Zaharberitze kontserbatzailea



Firmado:

30/08/2024 12:45:15 GETXOKO UDALA - AYUNTAMIENTO DE GETXO

A pesar de no constar firmas manuscritas, este documento tiene validez legal. En la Página Web Municipal (http://www.getxo.eus/Oicina de Administración Electrónica), podrá obtener una copia auténtica de este documento en formato digital, mediante el Código Seguro de Verificación que aparece en el margen izquierdo. Agiri honek eskuz idatzitako sinadurik ez duen arren, legezko balioa du. Getxoko Udaltaren web-orrialdean (http://www.getxo.eus/administrazio elektronikoko bulegoa) agiri honen benetako kopia eskuratu ahal duzu formatu digitalan, ezkerrean ageri denegraztapen-kode segurua erabiliz.

CSV: GET/CSV/2024/21821 vYZ2a07U1u



Faro de Punta Galea

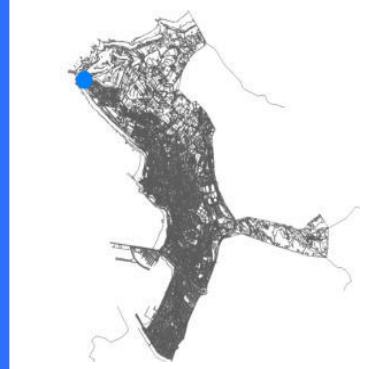
002/046/004

nº de referencia en el Catálogo de Patrimonio del Plan General / Erreferentzia zk. Plan Orokorren Katalogoan

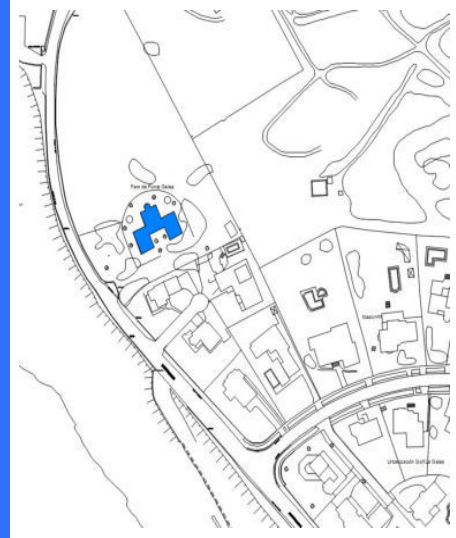
Dirección / Helbidea  
Carretera Galea Errepeidea, 56

REFERENCIA GENERAL  
ERREFERENTZIA OROKORRA

Polígono / Poligonoa.....902  
Manzana / Etxadia.....  
Parcela / Partzela.....006



Plano de situación general / Kokapen-orokorreko plano



Plano de situación / Kokapen-planoa

FOTOGRAFÍAS / ARGAZKIAK



INFORMACIÓN / INFORMAZIOA

DATOS PRINCIPALES / DATU NAGUSIAK

Uso principal / Erabilera nagusia.....Dotacional / Zuzkidura  
Superficie de parcela (m2) / Partzelaren azalera (m2).....1.224,68  
Tipología edificatoria / Eraikuntzaren tipologia.....Bloque abierto / bloke irekia  
Nº de plantas / Solairu-kopurua .....B+3  
Estado de conservación / Kontserbazio-egoera.....Mala / Txarra  
Año Construcción - Rehabilitación / Eraikuntza - Birgaikuntza Urtea .....1900  
Estilo / Estilo.....

FUENTES DE PROTECCIÓN DEL PATRIMONIO / ONDAREA BABESTEKO ITURRIAK

GV - Número de identificación / EJ - Identifikazio zenbakia.....243  
GV - Bien Calificado / EJ - Kalifikatutako Ondasuna   
GV - Bien Inventariado / EJ - Inbentariatutako Ondasuna.....  
 Monumento/Monumentua  Conjunto monumental / Monumento multzoa  
GV - Bien propuesto para ser Declarado / EJ - Izendatu dadin proposatutako Ondasuna.....  
GV - Bien propuesto para protección local / EJ - Tokiko babesa eduki dezan proposatutako Ondasuna.....  
GV - Otros bienes / EJ - Bestelako Ondasunak.....

PGOU / HAPO 2001  OTRAS FUENTES

OBSERVACIONES / OHARRAK

ORDENACIÓN / ANTOLAMENDUA

CALIFICACIÓN POR LA CAPV / EAE-KO KALIFIKAZIOA

NIVEL Y GRADO DE PROTECCIÓN / BABESAREN MAILA ETA GRADUA

Nivel 4. Protección Municipal / 4. Maila. Udal Babesa

GRADO DE AFECCIÓN / GAITZ-GRADUA

Edificio completo en su integridad / Eraikin guztia bere osotasunean

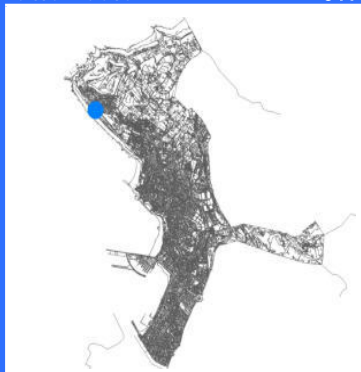
GRADO DE INTERVENCIÓN / ESKU-HARTZE MAILA

2. Consolidación / Sendotzea - 3. Reforma / Berriztatzea

Dirección / Helbidea  
Carretera Galea Errepidea, s/n

REFERENCIA GENERAL  
ERREFERENTZIA OROKORRA

Polígono / Poligonoa.....002  
Manzana / Etxadia.....  
Parcela / Partzela.....017




Plano de situación general / Kokapen-orokorreko planoa



Plano de situación / Kokapen-planoa

FOTOGRAFÍAS / ARGAZKIAK



INFORMACIÓN / INFORMAZIOA

DATOS PRINCIPALES / DATU NAGUSIAK

Uso principal / Erabilera nagusia.....Equipamental público / Ekipamendu publikoa  
Superficie de parcela (m2) / Partzelaren azalera (m2).....5.059,56  
Tipología edificatoria / Eraikuntzaren tipologia.....Arquitectura militar / Arkitektura militar  
Nº de plantas / Solairu-kopurua .....  
Estado de conservación / Kontserbazio-egoera.....Mala / Txarra  
Año Construcción - Rehabilitación / Eraikuntza - Birgaikuntza Urtea .....1744  
Estilo / Estilo.....

FUENTES DE PROTECCIÓN DEL PATRIMONIO / ONDAREA BABESTEKO ITURRIAK

GV - Número de identificación / EJ - Identifikazio zenbakia.....159  
GV - Bien Calificado / EJ - Kalifikatutako Ondasuna   
GV - Bien Inventariado / EJ - Inbentariatutako Ondasuna.....  
 Monumento/Monumentua  Conjunto monumental / Monumento multzoa  
GV - Bien propuesto para ser Declarado / EJ - Izendatu dadin proposatutako Ondasuna.....  
GV - Bien propuesto para protección local / EJ - Tokiko babesa eduki dezan proposatutako Ondasuna.....  
GV - Otros bienes / EJ - Bestelako Ondasunak.....

PGOU / HAPO 2001  OTRAS FUENTES

OBSERVACIONES / OHARRAK

ORDENACIÓN / ANTOLAMENDUA

CALIFICACIÓN POR LA CAPV / EAE-KO KALIFIKAZIOA

NIVEL Y GRADO DE PROTECCIÓN / BABESAREN MAILA ETA GRADUA

Nivel 3. Protección Básica / 3. Maila. Oinarrizko Babesa

GRADO DE AFECCIÓN / GAITZ-GRADUA

Edificio completo en su integridad / Eraikin guztia bere osotasunean

GRADO DE INTERVENCIÓN / ESKU-HARTZE MAILA

1. Restauración conservadora / Zaharbertitze kontserbatzailea





Malakate Ollaretxe

MLK/01

nº de referencia en el Catálogo de Patrimonio del Plan General / Erreferentzia zk. Plan Orokorren Katalogoan

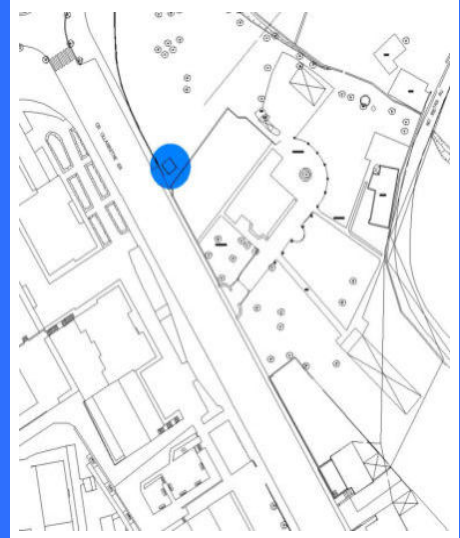
Dirección / Helbidea  
Carretera Ollaretxe Errepidea, s/n

REFERENCIA GENERAL  
ERREFERENTZIA OROKORRA

Polígono / Poligono.....  
Manzana / Etxadia.....  
Parcela / Partzela.....



Plano de situación general / Kokapen-orokorreko planoak



Plano de situación / Kokapen-planoa

FOTOGRAFÍAS / ARGAZKIAK



INFORMACIÓN / INFORMAZIOA

DATOS PRINCIPALES / DATU NAGUSIAK

Uso principal / Erabilera nagusia..... Infraestructura / Aspiegitura  
Superficie de parcela (m2) / Partzelaren azalera (m2)..... -  
Tipología edificatoria / Eraikuntzaren tipologia..... Patrimonio industrial / Ondare industrial  
Nº de plantas / Solairu-kopurua .....  
Estado de conservación / Kontserbazio-egoera..... Mala / Txarra  
Año Construcción - Rehabilitación / Eraikuntza - Birgaikuntza Urtea ..... 1900  
Estilo / Estilo.....

FUENTES DE PROTECCIÓN DEL PATRIMONIO / ONDAREA BABESTEKO ITURRIAK

GV - Número de identificación / EJ - Identifikazio zenbakia..... 262.6  
GV - Bien Calificado / EJ - Kalifikatutako Ondasuna   
GV - Bien Inventariado / EJ - Inbentariatutako Ondasuna   
 Monumento/Monumentua  Conjunto monumental / Monumento multzoa  
GV - Bien propuesto para ser Declarado / EJ - Izendatu dadin proposatutako Ondasuna.....   
GV - Bien propuesto para protección local / EJ - Tokiko babesa eduki dezan proposatutako Ondasuna.....   
GV - Otros bienes / EJ - Bestelako Ondasunak.....

PGOU / HAPO 2001  OTRAS FUENTES

OBSERVACIONES / OHARRAK

DECRETO 69/2022\_31/05-BOPV N°102\_24-06-2022. Afectado por Actuación de Ejecución de Dotación Pública / Zuzkidura Publikoa Egikaritzeko Jardunak eragindakoa.

ORDENACIÓN / ANTOLAMENDUA

CALIFICACIÓN POR LA CAPV / EAE-KO KALIFIKAZIOA

Conjunto monumental / Monumento multzoa

NIVEL Y GRADO DE PROTECCIÓN / BABESAREN MAILA ETA GRADUA

Nivel 1. Protección Especial / 1. Maila. Babes Berezia

GRADO DE AFECCIÓN / GAITZ-GRADUA

Según Decreto / Dekretuaren arabera

GRADO DE INTERVENCIÓN / ESKU-HARTZE MAILA

Según Decreto / Dekretuaren arabera

Dirección / Helbidea  
Carretera Santa María Errepidea, 29

REFERENCIA GENERAL  
ERREFERENTZIA OROKORRA

Polígono / Poligonoa.....083  
Manzana / Etxadia.....02  
Parcela / Partzela.....015



Plano de situación general / Kokapen-orokorreko planoa



Plano de situación / Kokapen-planoa

FOTOGRAFÍAS / ARGAZKIAK



INFORMACIÓN / INFORMAZIOA

DATOS PRINCIPALES / DATU NAGUSIAK

Uso principal / Erabilera nagusia.....Residencial / Bizitegia  
Superficie de parcela (m2) / Partzelaren azalera (m2).....-  
Tipología edificatoria / Eraikuntzaren tipologia.....Edificio aislado / Eraikin isolatua  
Nº de plantas / Solairu-kopurua .....B+2  
Estado de conservación / Kontserbazio-egoera.....Buena / Ona  
Año Construcción - Rehabilitación / Eraikuntza - Birgaikuntza Urtea .....1870  
Estilo / Estilo.....

FUENTES DE PROTECCIÓN DEL PATRIMONIO / ONDAREA BABESTEKO ITURRIAK

GV - Número de identificación / EJ - Identifikazio zenbakia.....246  
GV - Bien Calificado / EJ - Kalifikatutako Ondasuna   
GV - Bien Inventariado / EJ - Inbentariatutako Ondasuna.....  
 Monumento/Monumentua  Conjunto monumental / Monumento multzoa  
GV - Bien propuesto para ser Declarado / EJ - Izendatu dadin proposatutako Ondasuna.....  
GV - Bien propuesto para protección local / EJ - Tokiko babesa eduki dezan proposatutako Ondasuna.....  
GV - Otros bienes / EJ - Bestelako Ondasunak.....

PGOU / HAPO 2001  OTRAS FUENTES

OBSERVACIONES / OHARRAK

ORDENACIÓN / ANTOLAMENDUA

CALIFICACIÓN POR LA CAPV / EAE-KO KALIFIKAZIOA

NIVEL Y GRADO DE PROTECCIÓN / BABESAREN MAILA ETA GRADUA

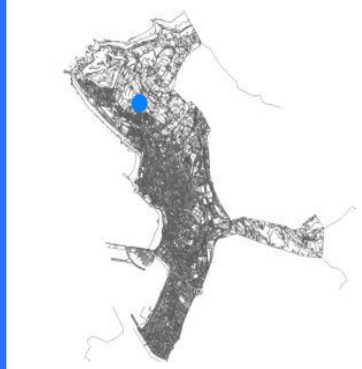
Nivel 4. Protección Municipal / 4. Maila. Udal Babesa

GRADO DE AFECCIÓN / GAITZ-GRADUA

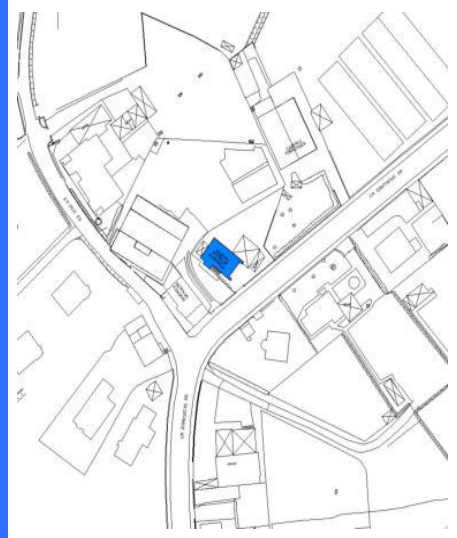
Envolvente de edificio en su integridad, estructura de madera, elementos de molino hidráulico restantes / Eraikinaren ingurutzailea bere osotasunean, zurezko egitura, errota hidraulikoko gainerako elementuak.

GRADO DE INTERVENCIÓN / ESKU-HARTZE MAILA

2. Consolidación / Sendotzea - 3. Reforma / Berrizatzea

Dirección / Helbidea  
Carretera Zientoeixe Errepidea, 13REFERENCIA GENERAL  
ERREFERENTZIA OROKORRAPolígono / Poligonoa.....008  
Manzana / Etxadia.....11  
Parcela / Partzela.....006

Plano de situación general / Kokapen-orokorreko planoá



Plano de situación / Kokapen-planoa

## FOTOGRAFÍAS / ARGAZKIAK



## INFORMACIÓN / INFORMAZIOA

## DATOS PRINCIPALES / DATU NAGUSIAK

Uso principal / Erabilera nagusia.....Residencial / Bizitegia  
Superficie de parcela (m2) / Partzelaren azalera (m2).....598,42  
Tipología edificatoria / Eraikuntzaren tipologia.....Caserío / Baserría  
Nº de plantas / Solairu-kopurua .....B+2  
Estado de conservación / Kontserbazio-egoera.....Buena / Ona  
Año Construcción - Rehabilitación / Eraikuntza - Birgaikuntza Urtea .....1900  
Estilo / Estilo.....

## FUENTES DE PROTECCIÓN DEL PATRIMONIO / ONDAREA BABESTEKO ITURRIAK

GV - Número de identificación / EJ - Identifikazio zenbakia.....  
GV - Bien Calificado / EJ - Kalifikatutako Ondasuna   
GV - Bien Inventariado / EJ - Inbentariatutako Ondasuna.....   
 Monumento/Monumentua  Conjunto monumental / Monumento multzoa  
GV - Bien propuesto para ser Declarado / EJ - Izendatu dadin proposatutako Ondasuna.....   
GV - Bien propuesto para protección local / EJ - Tokiko babesa eduki dezan proposatutako Ondasuna.....   
GV - Otros bienes / EJ - Bestelako Ondasunak..... PGOU / HAPO 2001  OTRAS FUENTES 

## OBSERVACIONES / OHARRAK

Dentro del ámbito remitido al Plan Especial PE-R03 DILIZ GOIKOA / PE-R03 Plan Bereziaren eremuaren barruan.

## ORDENACIÓN / ANTOLAMENDUA

## CALIFICACIÓN POR LA CAPV / EAE-KO KALIFIKAZIOA

## NIVEL Y GRADO DE PROTECCIÓN / BABESAREN MAILA ETA GRADUA

Nivel 4. Protección Municipal / 4. Maila. Udal Babesa

## GRADO DE AFECCIÓN / GAITZ-GRADUA

Envolvente de edificio en su integridad y estructura de madera / Eraikinaren ingurutzailea bere osotasunean eta zurezko egitura

## GRADO DE INTERVENCIÓN / ESKU-HARTZE MAILA

2. Consolidación / Sendotzea - 3. Reforma / Berritatzeta

Dirección / Helbidea

Carretera Zientotxe Errepidea, 15

REFERENCIA GENERAL

ERREFERENTZIA OROKORRA

Polígono / Poligonoa.....008

Manzana / Etxadia.....11

Parcela / Partzela.....010-018




Plano de situación general / Kokapen-orokorreko plano



Plano de situación / Kokapen-plano

FOTOGRAFÍAS / ARGAZKIAK



INFORMACIÓN / INFORMAZIOA

DATOS PRINCIPALES / DATU NAGUSIAK

Uso principal / Erabilera nagusia.....Residencial / Bizitegia  
 Superficie de parcela (m2) / Partzelaren azalera (m2).....1.599,71  
 Tipología edificatoria / Eraikuntzaren tipologia.....Casero / Baserría  
 Nº de plantas / Solairu-kopurua .....B+1  
 Estado de conservación / Kontserbazio-egoera.....Buena / Ona  
 Año Construcción - Rehabilitación / Eraikuntza - Birgaikuntza Urtea .....1968  
 Estilo / Estilo.....

FUENTES DE PROTECCIÓN DEL PATRIMONIO / ONDAREA BABESTEKO ITURRIAK

GV - Número de identificación / EJ - Identifikazio zenbakia.....254  
 GV - Bien Calificado / EJ - Kalifikatutako Ondasuna   
 GV - Bien Inventariado / EJ - Inbentariatutako Ondasuna.....  
 Monumento/Monumentua  Conjunto monumental / Monumento multzoa  
 GV - Bien propuesto para ser Declarado / EJ - Izendatu dadin proposatutako Ondasuna.....  
 GV - Bien propuesto para protección local / EJ - Tokiko babesa eduki dezan proposatutako Ondasuna.....  
 GV - Otros bienes / EJ - Bestelako Ondasunak.....

PGOU / HAPO 2001  OTRAS FUENTES

OBSERVACIONES / OHARRAK

Casero con dos viviendas en su interior. Dentro del ámbito remitido al Plan Especial PE-R03 DILIZ GOIKOA / Bi etxebizitzetako baserría. PE-R03 DILIZ GOIKOA Plan Bereziaren eremuaren barruan.

ORDENACIÓN / ANTOLAMENDUA

CALIFICACIÓN POR LA CAPV / EAE-KO KALIFIKAZIOA

NIVEL Y GRADO DE PROTECCIÓN / BABESAREN MAILA ETA GRADUA

Nivel 4. Protección Municipal / 4. Maila. Udal Babesa

GRADO DE AFECCIÓN / GAITZ-GRADUA

Envolvente de edificio en su integridad y estructura de madera / Eraikinaren ingurutzailea bere osotasunean eta zurezko egitura

GRADO DE INTERVENCIÓN / ESKU-HARTZE MAILA

2. Consolidación / Sendotzea - 3. Reforma / Berrizatzea



Dirección / Helbidea  
Carretera Zientotxe Errepidea, 21A

REFERENCIA GENERAL  
ERREFERENTZIA OROKORRA

Polígono / Poligonoa.....008  
Manzana / Etxadia.....01  
Parcela / Partzela.....010



Plano de situación general / Kokapen-orokorreko planoa



Plano de situación / Kokapen-planoa

FOTOGRAFÍAS / ARGAZKIAK



INFORMACIÓN / INFORMAZIOA

DATOS PRINCIPALES / DATU NAGUSIAK

Uso principal / Erabilera nagusia.....Residencial / Bizitegia  
Superficie de parcela (m2) / Partzelaren azalera (m2).....-  
Tipología edificatoria / Eraikuntzaren tipologia.....Caserío / Baserria  
Nº de plantas / Solairu-kopurua .....B+2  
Estado de conservación / Kontserbazio-egoera.....Regular / Erdipurdi  
Año Construcción - Rehabilitación / Eraikuntza - Birgaikuntza Urtea .....1700  
Estilo / Estilo.....

FUENTES DE PROTECCIÓN DEL PATRIMONIO / ONDAREA BABESTEKO ITURRIAK

GV - Número de identificación / EJ - Identifikazio zenbakia.....  
GV - Bien Calificado / EJ - Kalifikatutako Ondasuna   
GV - Bien Inventariado / EJ - Inbentariatutako Ondasuna.....  
 Monumento/Monumentua  Conjunto monumental / Monumento multzoa  
GV - Bien propuesto para ser Declarado / EJ - Izendatu dadin proposatutako Ondasuna.....  
GV - Bien propuesto para protección local / EJ - Tokiko babesa eduki dezan proposatutako Ondasuna.....  
GV - Otros bienes / EJ - Bestelako Ondasunak.....

PGOU / HAPO 2001  OTRAS FUENTES

OBSERVACIONES / OHARRAK

ORDENACIÓN / ANTOLAMENDUA

CALIFICACIÓN POR LA CAPV / EAE-KO KALIFIKAZIOA

NIVEL Y GRADO DE PROTECCIÓN / BABESAREN MAILA ETA GRADUA

Nivel 4. Protección Municipal / 4. Maila. Udal Babesa

GRADO DE AFECCIÓN / GAITZ-GRADUA

Envolvente de edificio en su integridad y estructura de madera / Eraikinaren ingurutzailea bere osotasunean eta zurezko egitura

GRADO DE INTERVENCIÓN / ESKU-HARTZE MAILA

3. Reforma / Berriztatzea



Dirección / Helbidea  
Carretera Zientoetxe Errepidea, 22

REFERENCIA GENERAL  
ERREFERENTZIA OROKORRA

Polígono / Poligonoa.....008  
Manzana / Etxadia.....07  
Parcela / Partzela.....019



Plano de situación general / Kokapen-orokorreko planoa



Plano de situación / Kokapen-planoa

FOTOGRAFÍAS / ARGAZKIAK



INFORMACIÓN / INFORMAZIOA

DATOS PRINCIPALES / DATU NAGUSIAK

Uso principal / Erabilera nagusia.....Residencial / Bizitegia  
Superficie de parcela (m2) / Partzelaren azalera (m2).....-  
Tipología edificatoria / Eraikuntzaren tipologia.....Casero / Baserría  
Nº de plantas / Solairu-kopurua .....B+2  
Estado de conservación / Kontserbazio-egoera.....Buena / Ona  
Año Construcción - Rehabilitación / Eraikuntza - Birgaikuntza Urtea .....1900  
Estilo / Estilo.....

FUENTES DE PROTECCIÓN DEL PATRIMONIO / ONDAREA BABESTEKO ITURRIAK

GV - Número de identificación / EJ - Identifikazio zenbakia.....  
GV - Bien Calificado / EJ - Kalifikatutako Ondasuna   
GV - Bien Inventariado / EJ - Inbentariatutako Ondasuna.....  
 Monumento/Monumentua  Conjunto monumental / Monumento multzoa  
GV - Bien propuesto para ser Declarado / EJ - Izendatu dadin proposatutako Ondasuna.....  
GV - Bien propuesto para protección local / EJ - Tokiko babesa eduki dezan proposatutako Ondasuna.....  
GV - Otros bienes / EJ - Bestelako Ondasunak.....

PGOU / HAPO 2001  OTRAS FUENTES

OBSERVACIONES / OHARRAK

ORDENACIÓN / ANTOLAMENDUA

CALIFICACIÓN POR LA CAPV / EAE-KO KALIFIKAZIOA

NIVEL Y GRADO DE PROTECCIÓN / BABESAREN MAILA ETA GRADUA

Nivel 4. Protección Municipal / 4. Maila. Udal Babesa

GRADO DE AFECCIÓN / GAITZ-GRADUA

Envolvente de edificio en su integridad y estructura de madera / Eraikinaren ingurutzailea bere osotasunean eta zurezko egitura

GRADO DE INTERVENCIÓN / ESKU-HARTZE MAILA

2. Consolidación / Sendotzea - 3. Reforma / Berrizatzea



Dirección / Helbidea

Carretera Zientotxe Errepidea, 45, 45A

REFERENCIA GENERAL  
ERREFERENTZIA OROKORRA

Polígono / Poligonoa.....082  
Manzana / Etxadia.....02  
Parcela / Partzela.....023-027



Plano de situación general / Kokapen-orokorreko planoá



Plano de situación / Kokapen-planoa

FOTOGRAFÍAS / ARGAZKIAK



INFORMACIÓN / INFORMAZIOA

DATOS PRINCIPALES / DATU NAGUSIAK

Uso principal / Erabilera nagusia.....Residencial / Bizitegia  
Superficie de parcela (m2) / Partzelaren azalera (m2).....-  
Tipología edificatoria / Eraikuntzaren tipologia.....Casero / Baserría  
Nº de plantas / Solairu-kopurua .....B+1  
Estado de conservación / Kontserbazio-egoera.....Buena / Ona  
Año Construcción - Rehabilitación / Eraikuntza - Birgaikuntza Urtea .....  
Estilo / Estilo.....

FUENTES DE PROTECCIÓN DEL PATRIMONIO / ONDAREA BABESTEKO ITURRIAK

GV - Número de identificación / EJ - Identifikazio zenbakia.....  
GV - Bien Calificado / EJ - Kalifikatutako Ondasuna   
GV - Bien Inventariado / EJ - Inbentariatutako Ondasuna.....  
 Monumento/Monumentua  Conjunto monumental / Monumento multzoa  
GV - Bien propuesto para ser Declarado / EJ - Izendatu dadin proposatutako Ondasuna.....  
GV - Bien propuesto para protección local / EJ - Tokiko babesa eduki dezan proposatutako Ondasuna.....  
GV - Otros bienes / EJ - Bestelako Ondasunak.....

PGOU / HAPO 2001  OTRAS FUENTES

OBSERVACIONES / OHARRAK

No se protege el añadido . Dentro del ámbito remitido al Plan Especial PE-R06 MOREAGA / Gehigarria ez da babesten. PE-R06 MOREAGA Plan Bereziaren eremuaren barruan.

ORDENACIÓN / ANTOLAMENDUA

CALIFICACIÓN POR LA CAPV / EAE-KO KALIFIKAZIOA

NIVEL Y GRADO DE PROTECCIÓN / BABESAREN MAILA ETA GRADUA

Nivel 4. Protección Municipal / 4. Maila. Udal Babesa

GRADO DE AFECCIÓN / GAITZ-GRADUA

Envolvente de edificio en su integridad y estructura de madera / Eraikinaren ingurutzailea bere osotasunean eta zurezko egitura

GRADO DE INTERVENCIÓN / ESKU-HARTZE MAILA

3. Reforma / Berriztatzea



Dirección / Helbidea  
Estrada Diliz Estarta, 04

REFERENCIA GENERAL  
ERREFERENTZIA OROKORRA

Polígono / Poligonoa.....008  
Manzana / Etxadia.....11  
Parcela / Partzela.....007



Plano de situación general / Kokapen-orokorreko planoak



Plano de situación / Kokapen-planoa

FOTOGRAFÍAS / ARGAZKIAK



INFORMACIÓN / INFORMAZIOA

DATOS PRINCIPALES / DATU NAGUSIAK

Uso principal / Erabilera nagusia.....Residencial / Bizitegia  
Superficie de parcela (m2) / Partzelaren azalera (m2).....1.862,31  
Tipología edificatoria / Eraikuntzaren tipologia.....Casero / Baserría  
Nº de plantas / Solairu-kopurua .....B+1  
Estado de conservación / Kontserbazio-egoera.....Buena / Ona  
Año Construcción - Rehabilitación / Eraikuntza - Birgaikuntza Urtea .....1952  
Estilo / Estilo.....

FUENTES DE PROTECCIÓN DEL PATRIMONIO / ONDAREA BABESTEKO ITURRIAK

GV - Número de identificación / EJ - Identifikazio zenbakia.....  
GV - Bien Calificado / EJ - Kalifikatutako Ondasuna   
GV - Bien Inventariado / EJ - Inbentariatutako Ondasuna.....   
 Monumento/Monumentua  Conjunto monumental / Monumento multzoa  
GV - Bien propuesto para ser Declarado / EJ - Izendatu dadin proposatutako Ondasuna.....   
GV - Bien propuesto para protección local / EJ - Tokiko babesa eduki dezan proposatutako Ondasuna.....   
GV - Otros bienes / EJ - Bestelako Ondasunak.....   
PGOU / HAPO 2001  OTRAS FUENTES

OBSERVACIONES / OHARRAK

Dentro del ámbito remitido al Plan Especial PE-R03 DILIZ GOIKOA / PE-R03 DILIZ GOIKOA Plan Bereziaren eremuaren barruan.

ORDENACIÓN / ANTOLAMENDUA

CALIFICACIÓN POR LA CAPV / EAE-KO KALIFIKAZIOA

NIVEL Y GRADO DE PROTECCIÓN / BABESAREN MAILA ETA GRADUA

Nivel 4. Protección Municipal / 4. Maila. Udal Babesa

GRADO DE AFECCIÓN / GAITZ-GRADUA

Envolvente de edificio en su integridad y estructura de madera / Eraikinaren ingurutzailea bere osotasunean eta zurezko egitura

GRADO DE INTERVENCIÓN / ESKU-HARTZE MAILA

2. Consolidación / Sendotzea - 3. Reforma / Berrizatzea





Dirección / Helbidea  
Estrada Diliz Estarta, 15

REFERENCIA GENERAL  
ERREFERENTZIA OROKORRA

Polígono / Poligonoa.....008  
Manzana / Etxadia.....02  
Parcela / Partzela.....006



Plano de situación general / Kokapen-orokorreko planoa



Plano de situación / Kokapen-planoa

FOTOGRAFÍAS / ARGAZKIAK



INFORMACIÓN / INFORMAZIOA

DATOS PRINCIPALES / DATU NAGUSIAK

Uso principal / Erabilera nagusia.....Residencial / Bizitegia  
Superficie de parcela (m2) / Partzelaren azalera (m2).....3.363,52  
Tipología edificatoria / Eraikuntzaren tipologia.....Caserío / Baserría  
Nº de plantas / Solairu-kopurua .....B+2  
Estado de conservación / Kontserbazio-egoera.....Buena / Ona  
Año Construcción - Rehabilitación / Eraikuntza - Birgaikuntza Urtea .....1982  
Estilo / Estilo.....

FUENTES DE PROTECCIÓN DEL PATRIMONIO / ONDAREA BABESTEKO ITURRIAK

GV - Número de identificación / EJ - Identifikazio zenbakia.....  
GV - Bien Calificado / EJ - Kalifikatutako Ondasuna   
GV - Bien Inventariado / EJ - Inbentariatutako Ondasuna.....  
 Monumento/Monumentua  Conjunto monumental / Monumento multzoa  
GV - Bien propuesto para ser Declarado / EJ - Izendatu dadin proposatutako Ondasuna.....  
GV - Bien propuesto para protección local / EJ - Tokiko babesa eduki dezan proposatutako Ondasuna.....  
GV - Otros bienes / EJ - Bestelako Ondasunak.....

PGOU / HAPO 2001  OTRAS FUENTES

OBSERVACIONES / OHARRAK

Se protege el caserío, no los añadidos. Dentro del ámbito remitido al Plan Especial PE-R03 DILIZ GOIKOA / Antzinako baserría babesten da, ez eranskinak. PE-R03 DILIZ GOIKOA Plan Bereziaren eremuaren barruan.

ORDENACIÓN / ANTOLAMENDUA

CALIFICACIÓN POR LA CAPV / EAE-KO KALIFIKAZIOA

NIVEL Y GRADO DE PROTECCIÓN / BABESAREN MAILA ETA GRADUA

Nivel 4. Protección Municipal / 4. Maila. Udal Babesa

GRADO DE AFECCIÓN / GAITZ-GRADUA

Envolvente de edificio en su integridad y estructura de madera / Eraikinaren ingurutzailea bere osotasunean eta zurezko egitura

GRADO DE INTERVENCIÓN / ESKU-HARTZE MAILA

2. Consolidación / Sendotzea - 3. Reforma / Berriztatzea

Dirección / Helbidea  
Estrada Diliz Estarta, 19, 19A

REFERENCIA GENERAL  
ERREFERENTZIA OROKORRA

Polígono / Poligonoa.....008  
Manzana / Etxadia.....02  
Parcela / Partzela.....001-002



Plano de situación general / Kokapen-orokorreko planoa



Plano de situación / Kokapen-planoa

FOTOGRAFÍAS / ARGAZKIAK



INFORMACIÓN / INFORMAZIOA

DATOS PRINCIPALES / DATU NAGUSIAK

Uso principal / Erabilera nagusia.....Residencial / Bizitegia  
Superficie de parcela (m2) / Partzelaren azalera (m2).....2.580,50  
Tipología edificatoria / Eraikuntzaren tipologia.....Casero / Baserría  
Nº de plantas / Solairu-kopurua .....B+2  
Estado de conservación / Kontserbazio-egoera.....Regular / Erdipurdi  
Año Construcción - Rehabilitación / Eraikuntza - Birgaikuntza Urtea .....1693  
Estilo / Estilo.....

FUENTES DE PROTECCIÓN DEL PATRIMONIO / ONDAREA BABESTEKO ITURRIAK

GV - Número de identificación / EJ - Identifikazio zenbakia.....  
GV - Bien Calificado / EJ - Kalifikatutako Ondasuna   
GV - Bien Inventariado / EJ - Inbentariatutako Ondasuna.....  
 Monumento/Monumentua  Conjunto monumental / Monumento multzoa  
GV - Bien propuesto para ser Declarado / EJ - Izendatu dadin proposatutako Ondasuna.....  
GV - Bien propuesto para protección local / EJ - Tokiko babesa eduki dezan proposatutako Ondasuna.....  
GV - Otros bienes / EJ - Bestelako Ondasunak.....

PGOU / HAPO 2001  OTRAS FUENTES

OBSERVACIONES / OHARRAK

Dentro del ámbito remitido al Plan Especial PE-R04 DILIZ BEHEKOA / PE-R03 DILIZ BEHEKOA Plan Bereziaren eremuaren barruan.

ORDENACIÓN / ANTOLAMENDUA

CALIFICACIÓN POR LA CAPV / EAE-KO KALIFIKAZIOA

NIVEL Y GRADO DE PROTECCIÓN / BABESAREN MAILA ETA GRADUA

Nivel 4. Protección Municipal / 4. Maila. Udal Babesa

GRADO DE AFECCIÓN / GAITZ-GRADUA

Envolvente de edificio en su integridad y estructura de madera / Eraikinaren ingurutzailea bere osotasunean eta zurezko egitura

GRADO DE INTERVENCIÓN / ESKU-HARTZE MAILA

2. Consolidación / Sendotzea - 3. Reforma / Berrizatzea



Dirección / Helbidea  
Estrada Diliz Estarta, 21A, 21B

REFERENCIA GENERAL  
ERREFERENTZIA OROKORRA

Polígono / Poligonoa.....008  
Manzana / Etxadia.....01  
Parcela / Partzela.....012



Plano de situación general / Kokapen-orokorreko planoa



Plano de situación / Kokapen-planoa

FOTOGRAFÍAS / ARGAZKIAK



INFORMACIÓN / INFORMAZIOA

DATOS PRINCIPALES / DATU NAGUSIAK

Uso principal / Erabilera nagusia.....Residencial / Bizitegia  
Superficie de parcela (m2) / Partzelaren azalera (m2).....-  
Tipología edificatoria / Eraikuntzaren tipologia.....Caserío / Baserría  
Nº de plantas / Solairu-kopurua .....B+2  
Estado de conservación / Kontserbazio-egoera.....Buena / Ona  
Año Construcción - Rehabilitación / Eraikuntza - Birgaikuntza Urtea .....1995  
Estilo / Estilo.....

FUENTES DE PROTECCIÓN DEL PATRIMONIO / ONDAREA BABESTEKO ITURRIAK

GV - Número de identificación / EJ - Identifikazio zenbakia.....253  
GV - Bien Calificado / EJ - Kalifikatutako Ondasuna   
GV - Bien Inventariado / EJ - Inbentariatutako Ondasuna.....  
 Monumento/Monumentua  Conjunto monumental / Monumento multzoa  
GV - Bien propuesto para ser Declarado / EJ - Izendatu dadin proposatutako Ondasuna.....  
GV - Bien propuesto para protección local / EJ - Tokiko babesa eduki dezan proposatutako Ondasuna.....  
GV - Otros bienes / EJ - Bestelako Ondasunak.....

PGOU / HAPO 2001  OTRAS FUENTES

OBSERVACIONES / OHARRAK

Dentro del ámbito remitido al Plan Especial PE-R04 DILIZ BEHEKOA / PE-R03 DILIZ BEHEKOA  
Plan Bereziaren eremuaren barruan.

ORDENACIÓN / ANTOLAMENDUA

CALIFICACIÓN POR LA CAPV / EAE-KO KALIFIKAZIOA

NIVEL Y GRADO DE PROTECCIÓN / BABESAREN MAILA ETA GRADUA

Nivel 4. Protección Municipal / 4. Maila. Udal Babesa

GRADO DE AFECCIÓN / GAITZ-GRADUA

Envolvente de edificio en su integridad y estructura de madera / Eraikinaren ingurutzailea bere osotasunean eta zurezko egitura

GRADO DE INTERVENCIÓN / ESKU-HARTZE MAILA

2. Consolidación / Sendotzea - 3. Reforma / Berriztatzea



Lavadero Municipal de Martituri

LAV/01

nº de referencia en el Catálogo de Patrimonio del Plan General / Erreferentzia zk. Plan Orokorren Katalogoan

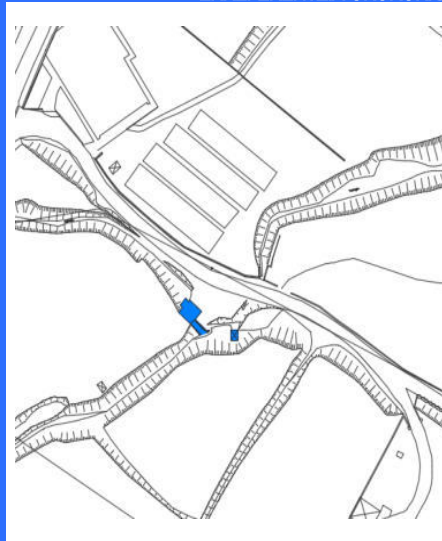
Dirección / Helbidea  
Estrada Martituri Estarta s/n (22-32)

REFERENCIA GENERAL  
ERREFERENTZIA OROKORRA

Polígono / Poligonoa.....  
Manzana / Etxadia.....  
Parcela / Partzela.....



Plano de situación general / Kokapen-orokorreko plano



Plano de situación / Kokapen-plano

FOTOGRAFÍAS / ARGAZKIAK



INFORMACIÓN / INFORMAZIOA

DATOS PRINCIPALES / DATU NAGUSIAK

Uso principal / Erabilera nagusia.....Infraestructura / Aspiegitura  
Superficie de parcela (m2) / Partzelaren azalera (m2)..... -  
Tipología edificatoria / Eraikuntzaren tipologia.....Lavadero / Ikuztegia  
Nº de plantas / Solairu-kopurua .....  
Estado de conservación / Kontserbazio-egoera.....Mala / Txarra  
Año Construcción - Rehabilitación / Eraikuntza - Birgaikuntza Urtea .....  
Estilo / Estilo.....

FUENTES DE PROTECCIÓN DEL PATRIMONIO / ONDAREA BABESTEKO ITURRIAK

GV - Número de identificación / EJ - Identifikazio zenbakia.....260  
GV - Bien Calificado / EJ - Kalifikatutako Ondasuna   
GV - Bien Inventariado / EJ - Inbentariatutako Ondasuna.....   
 Monumento/Monumentua  Conjunto monumental / Monumento multzoa  
GV - Bien propuesto para ser Declarado / EJ - Izendatu dadin proposatutako Ondasuna.....   
GV - Bien propuesto para protección local / EJ - Tokiko babesa eduki dezan proposatutako Ondasuna.....   
GV - Otros bienes / EJ - Bestelako Ondasunak.....

PGOU / HAPO 2001  OTRAS FUENTES

OBSERVACIONES / OHARRAK

ORDENACIÓN / ANTOLAMENDUA

CALIFICACIÓN POR LA CAPV / EAE-KO KALIFIKAZIOA

NIVEL Y GRADO DE PROTECCIÓN / BABESAREN MAILA ETA GRADUA

Nivel 3. Protección Básica / 3. Maila. Oinarrizko Babesa

GRADO DE AFECCIÓN / GAITZ-GRADUA

Elemento completo en su integridad / Elementu gutzia bere osotasunean

GRADO DE INTERVENCIÓN / ESKU-HARTZE MAILA

1. Restauración conservadora / Zaharbertitze kontserbatzailea



Firmado:

30/08/2024 12:45:15 GETXOKO UDALA - AYUNTAMIENTO DE GETXO

A pesar de no constar firmas manuscritas, este documento tiene validez legal. En la Página Web Municipal (http://www.getxo.eus/Oficina de Administración Electrónica), podrá obtener una copia auténtica de este documento en formato digital, mediante el Código Seguro de Verificación que aparece en el margen izquierdo.

Agiiri honek eskuz idatzitako sinadurik ez izenperik ez duen arren, legezko balioa du. Getxoko Udaltaren web-orrialdeitik (http://www.getxo.eus/administrazio elektronikoko bulegoa) agiri honen benetako kopia eskuratu ahal duzu formatu digitalaren, ezkerrealdean ageri denegiazpapean-kode segurua erabiliz.

CSV: GET/CSV/2024/21821 vYZ2a07U1u



Dirección / Helbidea  
Estrada Martituri Estarta, 01

REFERENCIA GENERAL  
ERREFERENTZIA OROKORRA

Polígono / Poligonoa.....058  
Manzana / Etxadia.....10  
Parcela / Partzela.....002



Plano de situación general / Kokapen-orokorreko plano



Plano de situación / Kokapen-plano

FOTOGRAFÍAS / ARGAZKIAK



INFORMACIÓN / INFORMAZIOA

DATOS PRINCIPALES / DATU NAGUSIAK

Uso principal / Erabilera nagusia.....Residencial / Bizitegia  
Superficie de parcela (m2) / Partzelaren azalera (m2).....-  
Tipología edificatoria / Eraikuntzaren tipologia.....Caserío / Baserria  
Nº de plantas / Solairu-kopurua .....  
Estado de conservación / Kontserbazio-egoera.....Mala / Txarra  
Año Construcción - Rehabilitación / Eraikuntza - Birgaikuntza Urtea .....  
Estilo / Estilo.....

FUENTES DE PROTECCIÓN DEL PATRIMONIO / ONDAREA BABESTEKO ITURRIAK

GV - Número de identificación / EJ - Identifikazio zenbakia.....420  
GV - Bien Calificado / EJ - Kalifikatutako Ondasuna   
GV - Bien Inventariado / EJ - Inbentariatutako Ondasuna.....  
 Monumento/Monumentua  Conjunto monumental / Monumento multzoa  
GV - Bien propuesto para ser Declarado / EJ - Izendatu dadin proposatutako Ondasuna.....  
GV - Bien propuesto para protección local / EJ - Tokiko babesa eduki dezan proposatutako Ondasuna.....  
GV - Otros bienes / EJ - Bestelako Ondasunak.....

PGOU / HAPO 2001  OTRAS FUENTES

OBSERVACIONES / OHARRAK

ORDENACIÓN / ANTOLAMENDUA

CALIFICACIÓN POR LA CAPV / EAE-KO KALIFIKAZIOA

NIVEL Y GRADO DE PROTECCIÓN / BABESAREN MAILA ETA GRADUA

Nivel 3. Protección Básica / 3. Maila. Oinarrizko Babesa

GRADO DE AFECCIÓN / GAITZ-GRADUA

Envolvente de edificio en su integridad y estructura de madera / Eraikinaren ingurutzailea bere osotasunean eta zurezko egitura

GRADO DE INTERVENCIÓN / ESKU-HARTZE MAILA

1. Restauración conservadora / Zaharbertitze kontserbatzailea



Uretxaga Baserria

056/02/015

nº de referencia en el Catálogo de Patrimonio del Plan General / Erreferentzia zk. Plan Orokorren Katalogoan

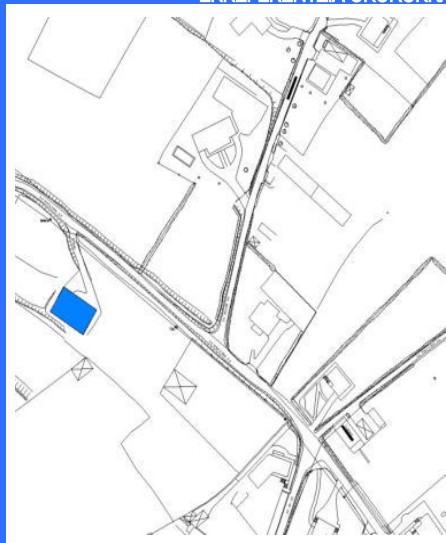
Dirección / Helbidea  
Estrada Martituri Estarta, 09

REFERENCIA GENERAL  
ERREFERENTZIA OROKORRA

Polígono / Poligonoa.....056  
Manzana / Etxadia.....02  
Parcela / Partzela.....015



Plano de situación general / Kokapen-orokorreko planoa



Plano de situación / Kokapen-planoa

FOTOGRAFÍAS / ARGAZKIAK



INFORMACIÓN / INFORMAZIOA

DATOS PRINCIPALES / DATU NAGUSIAK

Uso principal / Erabilera nagusia.....Residencial / Bizitegia  
Superficie de parcela (m2) / Partzelaren azalera (m2).....-  
Tipología edificatoria / Eraikuntzaren tipologia.....Casero / Baserri  
Nº de plantas / Solairu-kopurua .....B+1  
Estado de conservación / Kontserbazio-egoera.....Regular / Erdipurdi  
Año Construcción - Rehabilitación / Eraikuntza - Birgaikuntza Urtea .....1700  
Estilo / Estilo.....

FUENTES DE PROTECCIÓN DEL PATRIMONIO / ONDAREA BABESTEKO ITURRIAK

GV - Número de identificación / EJ - Identifikazio zenbakia.....  
GV - Bien Calificado / EJ - Kalifikatutako Ondasuna   
GV - Bien Inventariado / EJ - Inbentariatutako Ondasuna.....  
 Monumento/Monumentua  Conjunto monumental / Monumento multzoa  
GV - Bien propuesto para ser Declarado / EJ - Izendatu dadin proposatutako Ondasuna.....  
GV - Bien propuesto para protección local / EJ - Tokiko babesa eduki dezan proposatutako Ondasuna.....  
GV - Otros bienes / EJ - Bestelako Ondasunak.....

PGOU / HAPO 2001  OTRAS FUENTES

OBSERVACIONES / OHARRAK

ORDENACIÓN / ANTOLAMENDUA

CALIFICACIÓN POR LA CAPV / EAE-KO KALIFIKAZIOA

NIVEL Y GRADO DE PROTECCIÓN / BABESAREN MAILA ETA GRADUA

Nivel 4. Protección Municipal / 4. Maila. Udal Babesa

GRADO DE AFECCIÓN / GAITZ-GRADUA

Envolvente de edificio en su integridad y estructura de madera / Eraikinaren ingurutzailea bere osotasunean eta zurezko egitura

GRADO DE INTERVENCIÓN / ESKU-HARTZE MAILA

3. Reforma / Berriztatzea



Firmado:

30/08/2024 12:45:15 GETXOKO UDALA - AYUNTAMIENTO DE GETXO

A pesar de no constar firmas manuscritas, este documento tiene validez legal. En la Página Web Municipal (http://www.getxo.eus/Oficina de Administración Electrónica), podrá obtener una copia auténtica de este documento en formato digital, mediante el Código Seguro de Verificación que aparece en el margen izquierdo.

Ajuri honek eskuz idatzitako sinadurik ez izanperik ez duen arren, legezko balioa du. Getxoko Udaltaren web-orrialdean (http://www.getxo.eus/administrazio elektronikoko bulegoa) agiri honen benetako kopia eskuratu ahal duzu formatu digitalan, ezkerrean ageri denegiazpapur-kode segurua erabiliz.

CSV: GET/CSV/2024/21821 vYZ2a07U1u



Basalbo Baserria

008/15/003

nº de referencia en el Catálogo de Patrimonio del Plan General / Erreferentzia zk. Plan Orokorren Katalogoan

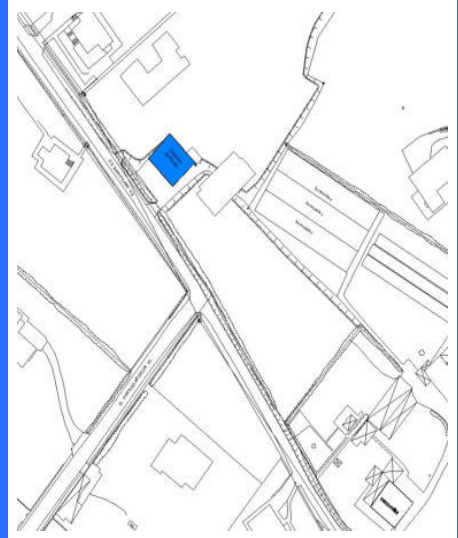
Dirección / Helbidea  
Estrada Martituri Estarta, 18

REFERENCIA GENERAL  
ERREFERENTZIA OROKORRA

Polígono / Poligonoa.....008  
Manzana / Etxadia.....15  
Parcela / Partzela.....003



Plano de situación general / Kokapen-orokorreko planoa



Plano de situación / Kokapen-planoa

FOTOGRAFÍAS / ARGAZKIAK



INFORMACIÓN / INFORMAZIOA

DATOS PRINCIPALES / DATU NAGUSIAK

Uso principal / Erabilera nagusia.....Actividades económicas terciarias / Hirugarren Sektoreko Jarduera  
Superficie de parcela (m2) / Partzelaren azalera (m2).....1.044,24  
Tipología edificatoria / Eraikuntzaren tipologia.....Casero / Baserria  
Nº de plantas / Solairu-kopurua .....S+B+1  
Estado de conservación / Kontserbazio-egoera.....Buena / Ona  
Año Construcción - Rehabilitación / Eraikuntza - Birgaikuntza Urtea .....2005  
Estilo / Estilo.....

FUENTES DE PROTECCIÓN DEL PATRIMONIO / ONDAREA BABESTEKO ITURRIAK

GV - Número de identificación / EJ - Identifikazio zenbakia.....  
GV - Bien Calificado / EJ - Kalifikatutako Ondasuna   
GV - Bien Inventariado / EJ - Inbentariatutako Ondasuna.....   
 Monumento/Monumentua  Conjunto monumental / Monumento multzoa  
GV - Bien propuesto para ser Declarado / EJ - Izendatu dadin proposatutako Ondasuna.....   
GV - Bien propuesto para protección local / EJ - Tokiko babesa eduki dezan proposatutako Ondasuna.....   
GV - Otros bienes / EJ - Bestelako Ondasunak.....

PGOU / HAPO 2001  OTRAS FUENTES

OBSERVACIONES / OHARRAK

ORDENACIÓN / ANTOLAMENDUA

CALIFICACIÓN POR LA CAPV / EAE-KO KALIFIKAZIOA

NIVEL Y GRADO DE PROTECCIÓN / BABESAREN MAILA ETA GRADUA

Nivel 4. Protección Municipal / 4. Maila. Udal Babesa

GRADO DE AFECCIÓN / GAITZ-GRADUA

Envolvente de edificio en su integridad y estructura de madera / Eraikinaren ingurutzailea bere osotasunean eta zurezko egitura

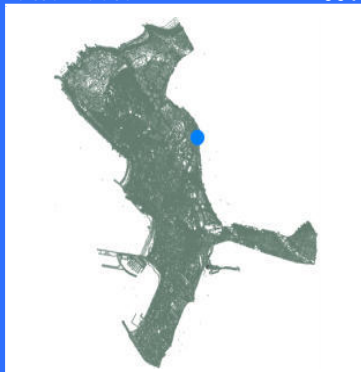
GRADO DE INTERVENCIÓN / ESKU-HARTZE MAILA

2. Consolidación / Sendotzea - 3. Reforma / Berriztatzea

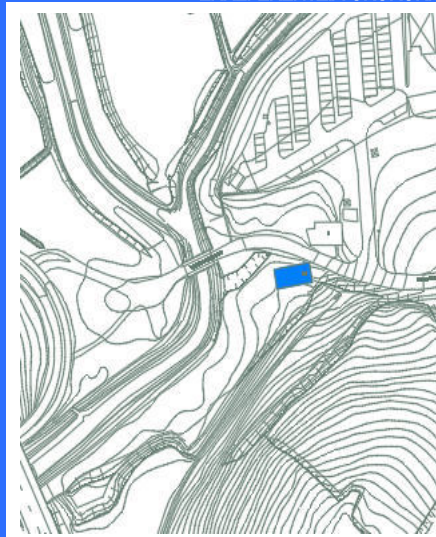
Dirección / Helbidea  
Estrada Mimenaga Estarta 34B

REFERENCIA GENERAL  
ERREFERENTZIA OROKORRA

Polígono / Poligonoa.....063  
Manzana / Etxadia.....08  
Parcela / Partzela.....001



Plano de situación general / Kokapen-orokorreko planoa



Plano de situación / Kokapen-planoa

FOTOGRAFÍAS / ARGAZKIAK



INFORMACIÓN / INFORMAZIOA

DATOS PRINCIPALES / DATU NAGUSIAK

Uso principal / Erabilera nagusia..... Infraestructura / Azpiegitura  
Superficie de parcela (m2) / Partzelaren azalera (m2).....  
Tipología edificatoria / Eraikuntzaren tipologia..... Molino de agua / Ur-errota  
Nº de plantas / Solairu-kopurua ..... B+1  
Estado de conservación / Kontserbazio-egoera..... Mala / Txarra  
Año Construcción - Rehabilitación / Eraikuntza - Birgaikuntza Urtea .....  
Estilo / Estilo.....

FUENTES DE PROTECCIÓN DEL PATRIMONIO / ONDAREA BABESTEKO ITURRIAK

GV - Número de identificación / EJ - Identifikazio zenbakia.....245  
GV - Bien Calificado / EJ - Kalifikatutako Ondasuna   
GV - Bien Inventariado / EJ - Inbentariatutako Ondasuna.....   
 Monumento/Monumentua  Conjunto monumental / Monumento multzoa  
GV - Bien propuesto para ser Declarado / EJ - Izendatu dadin proposatutako Ondasuna.....   
GV - Bien propuesto para protección local / EJ - Tokiko babesa eduki dezan proposatutako Ondasuna.....   
GV - Otros bienes / EJ - Bestelako Ondasunak.....

PGOU / HAPO 2001  OTRAS FUENTES

OBSERVACIONES / OHARRAK

ORDENACIÓN / ANTOLAMENDUA

CALIFICACIÓN POR LA CAPV / EAE-KO KALIFIKAZIOA

NIVEL Y GRADO DE PROTECCIÓN / BABESAREN MAILA ETA GRADUA

Nivel 4. Protección Municipal / 4. Maila. Udal Babesa

GRADO DE AFECCIÓN / GAITZ-GRADUA

Envolvente de edificio en su integridad, estructura de madera, elementos de molino hidráulico restantes / Eraikinaren ingurutzailea bere osotasunean, zurezko egitura, errota hidraulikoko gainerako elementuak.

GRADO DE INTERVENCIÓN / ESKU-HARTZE MAILA

3. Reforma / Berriztatzea





Muru Baserría

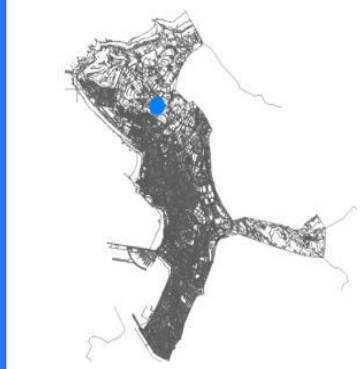
056/02/014

nº de referencia en el Catálogo de Patrimonio del Plan General / Erreferentzia zk. Plan Orokorren Katalogoan

Dirección / Helbidea  
Estrada Muru Estarta, 04

REFERENCIA GENERAL  
ERREFERENTZIA OROKORRA

Polígono / Poligonoa.....056  
Manzana / Etxadia.....02  
Parcela / Partzela.....014



Plano de situación general / Kokapen-orokorreko planoa



Plano de situación / Kokapen-planoa

FOTOGRAFÍAS / ARGAZKIAK



INFORMACIÓN / INFORMAZIOA

DATOS PRINCIPALES / DATU NAGUSIAK

Uso principal / Erabilera nagusia.....Residencial / Bizitegia  
Superficie de parcela (m2) / Partzelaren azalera (m2).....-  
Tipología edificatoria / Eraikuntzaren tipologia.....Caseroío / Baserría  
Nº de plantas / Solairu-kopurua .....B+1  
Estado de conservación / Kontserbazio-egoera.....Mala / Txarra  
Año Construcción - Rehabilitación / Eraikuntza - Birgaikuntza Urtea .....1830  
Estilo / Estilo.....

FUENTES DE PROTECCIÓN DEL PATRIMONIO / ONDAREA BABESTEKO ITURRIAK

GV - Número de identificación / EJ - Identifikazio zenbakia.....255  
GV - Bien Calificado / EJ - Kalifikatutako Ondasuna   
GV - Bien Inventariado / EJ - Inbentariatutako Ondasuna.....  
 Monumento/Monumentua  Conjunto monumental / Monumento multzoa  
GV - Bien propuesto para ser Declarado / EJ - Izendatu dadin proposatutako Ondasuna.....  
GV - Bien propuesto para protección local / EJ - Tokiko babesa eduki dezan proposatutako Ondasuna.....  
GV - Otros bienes / EJ - Bestelako Ondasunak.....

PGOU / HAPO 2001  OTRAS FUENTES

OBSERVACIONES / OHARRAK

ORDENACIÓN / ANTOLAMENDUA

CALIFICACIÓN POR LA CAPV / EAE-KO KALIFIKAZIOA

NIVEL Y GRADO DE PROTECCIÓN / BABESAREN MAILA ETA GRADUA

Nivel 4. Protección Municipal / 4. Maila. Udal Babesa

GRADO DE AFECCIÓN / GAITZ-GRADUA

Envolvente de edificio en su integridad y estructura de madera / Eraikinaren ingurutzailea bere osotasunean eta zurezko egitura

GRADO DE INTERVENCIÓN / ESKU-HARTZE MAILA

2. Consolidación / Sendotzea - 3. Reforma / Berritaztea

Dirección / Helbidea

Estrada Ormaza Estarta, 06, 08, 10, 14, 16

REFERENCIA GENERAL  
ERREFERENTZIA OROKORRA

Polígono / Poligonoa.....008  
Manzana / Etxadia.....24  
Parcela / Partzela.....004




Plano de situación general / Kokapen-orokorreko planoa



Plano de situación / Kokapen-planoa

FOTOGRAFÍAS / ARGAZKIAK



INFORMACIÓN / INFORMAZIOA

DATOS PRINCIPALES / DATU NAGUSIAK

Uso principal / Erabilera nagusia.....Residencial / Bizitegia  
Superficie de parcela (m2) / Partzelaren azalera (m2).....728,63  
Tipología edificatoria / Eraikuntzaren tipologia.....Casero / Baseri  
Nº de plantas / Solairu-kopurua .....B+1  
Estado de conservación / Kontserbazio-egoera.....Buena / Ona  
Año Construcción - Rehabilitación / Eraikuntza - Birgaikuntza Urtea .....1850  
Estilo / Estilo.....

FUENTES DE PROTECCIÓN DEL PATRIMONIO / ONDAREA BABESTEKO ITURRIAK

GV - Número de identificación / EJ - Identifikazio zenbakia.....421  
GV - Bien Calificado / EJ - Kalifikatutako Ondasuna   
GV - Bien Inventariado / EJ - Inbentariatutako Ondasuna.....  
 Monumento/Monumentua  Conjunto monumental / Monumento multzoa  
GV - Bien propuesto para ser Declarado / EJ - Izendatu dadin proposatutako Ondasuna.....  
GV - Bien propuesto para protección local / EJ - Tokiko babesa eduki dezan proposatutako Ondasuna.....  
GV - Otros bienes / EJ - Bestelako Ondasunak.....

PGOU / HAPO 2001  OTRAS FUENTES

OBSERVACIONES / OHARRAK

ORDENACIÓN / ANTOLAMENDUA

CALIFICACIÓN POR LA CAPV / EAE-KO KALIFIKAZIOA

NIVEL Y GRADO DE PROTECCIÓN / BABESAREN MAILA ETA GRADUA

Nivel 4. Protección Municipal / 4. Maila. Udal Babesa

GRADO DE AFECCIÓN / GAITZ-GRADUA

Envolvente de edificio en su integridad y estructura de madera / Eraikinaren ingurutzailea bere osotasunean eta zurezko egitura

GRADO DE INTERVENCIÓN / ESKU-HARTZE MAILA

3. Reforma / Berriztatzea



Dirección / Helbidea  
Estrada Villaverde Estarta, 01

REFERENCIA GENERAL  
ERREFERENTZIA OROKORRA

Polígono / Poligonoa.....063  
Manzana / Etxadia.....03  
Parcela / Partzela.....001



Plano de situación general / Kokapen-orokorreko planoa



Plano de situación / Kokapen-planoa

FOTOGRAFÍAS / ARGAZKIAK



INFORMACIÓN / INFORMAZIOA

DATOS PRINCIPALES / DATU NAGUSIAK

Uso principal / Erabilera nagusia.....Residencial / Bizitegia  
Superficie de parcela (m2) / Partzelaren azalera (m2).....-  
Tipología edificatoria / Eraikuntzaren tipologia.....Casero / Baserria  
Nº de plantas / Solairu-kopurua .....B+1  
Estado de conservación / Kontserbazio-egoera.....Buena / Ona  
Año Construcción - Rehabilitación / Eraikuntza - Birgaikuntza Urtea .....1999  
Estilo / Estilo.....Casero / Baserria

FUENTES DE PROTECCIÓN DEL PATRIMONIO / ONDAREA BABESTEKO ITURRIAK

GV - Número de identificación / EJ - Identifikazio zenbakia.....236  
GV - Bien Calificado / EJ - Kalifikatutako Ondasuna   
GV - Bien Inventariado / EJ - Inbentariatutako Ondasuna.....  
 Monumento/Monumentua  Conjunto monumental / Monumento multzoa  
GV - Bien propuesto para ser Declarado / EJ - Izendatu dadin proposatutako Ondasuna.....  
GV - Bien propuesto para protección local / EJ - Tokiko babesa eduki dezan proposatutako Ondasuna.....  
GV - Otros bienes / EJ - Bestelako Ondasunak.....

PGOU / HAPO 2001  OTRAS FUENTES

OBSERVACIONES / OHARRAK

ORDENACIÓN / ANTOLAMENDUA

CALIFICACIÓN POR LA CAPV / EAE-KO KALIFIKAZIOA

NIVEL Y GRADO DE PROTECCIÓN / BABESAREN MAILA ETA GRADUA

Nivel 4. Protección Municipal / 4. Maila. Udal Babesa

GRADO DE AFECCIÓN / GAITZ-GRADUA

Envolvente de edificio en su integridad y estructura de madera / Eraikinaren ingurutzailea bere osotasunean eta zurezko egitura

GRADO DE INTERVENCIÓN / ESKU-HARTZE MAILA

2. Consolidación / Sendotzea - 3. Reforma / Berritzaeza

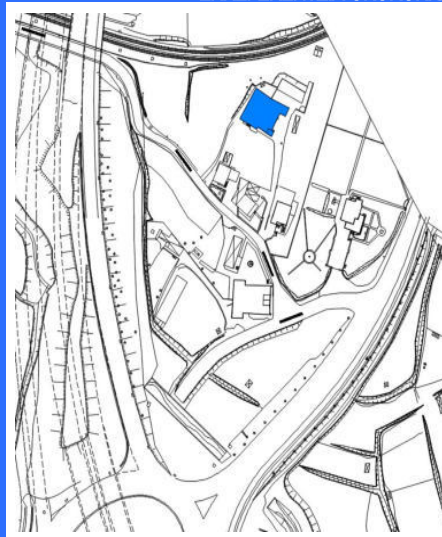
Dirección / Helbidea  
Estrada Villaverde Estarta, 06

REFERENCIA GENERAL  
ERREFERENTZIA OROKORRA

Polígono / Poligonoa.....063  
Manzana / Etxadia.....01  
Parcela / Partzela.....001



Plano de situación general / Kokapen-orokorreko planoa



Plano de situación / Kokapen-planoa

FOTOGRAFÍAS / ARGAZKIAK



INFORMACIÓN / INFORMAZIOA

DATOS PRINCIPALES / DATU NAGUSIAK

Uso principal / Erabilera nagusia.....Residencial / Bizitegia  
Superficie de parcela (m2) / Partzelaren azalera (m2).....-  
Tipología edificatoria / Eraikuntzaren tipologia.....Casero / Baserría  
Nº de plantas / Solairu-kopurua .....B+1  
Estado de conservación / Kontserbazio-egoera.....Buena / Ona  
Año Construcción - Rehabilitación / Eraikuntza - Birgaikuntza Urtea .....1950  
Estilo / Estilo.....Casero / Baserría

FUENTES DE PROTECCIÓN DEL PATRIMONIO / ONDAREA BABESTEKO ITURRIAK

GV - Número de identificación / EJ - Identifikazio zenbakia.....138  
GV - Bien Calificado / EJ - Kalifikatutako Ondasuna   
GV - Bien Inventariado / EJ - Inbentariatutako Ondasuna.....  
 Monumento/Monumentua  Conjunto monumental / Monumento multzoa  
GV - Bien propuesto para ser Declarado / EJ - Izendatu dadin proposatutako Ondasuna.....  
GV - Bien propuesto para protección local / EJ - Tokiko babesa eduki dezan proposatutako Ondasuna.....  
GV - Otros bienes / EJ - Bestelako Ondasunak.....

PGOU / HAPO 2001  OTRAS FUENTES

OBSERVACIONES / OHARRAK

ORDENACIÓN / ANTOLAMENDUA

CALIFICACIÓN POR LA CAPV / EAE-KO KALIFIKAZIOA

NIVEL Y GRADO DE PROTECCIÓN / BABESAREN MAILA ETA GRADUA

Nivel 4. Protección Municipal / 4. Maila. Udal Babesa

GRADO DE AFECCIÓN / GAITZ-GRADUA

Envolvente de edificio en su integridad y estructura de madera / Eraikinaren ingurutzailea bere osotasunean eta zurezko egitura

GRADO DE INTERVENCIÓN / ESKU-HARTZE MAILA

3. Reforma / Berriztatzea



Dirección / Helbidea

Muelle Ereaga Kalea,16-42; Calle Portuzarra Kalea,02 -10,01-39; Calle Ribera Kalea,06B-40,05-45; Calle Arexondo Kalea,20-24,07-13; Calle Nueva Kalea,02 -06,01-13; Calle Calleja Kalea 02-12,01-09; Calle Caridad Polígono / Poligonoa.....072 Manzana / Etxadia..... Parcela / Partzela.....

REFERENCIA GENERAL

ERREFERENTZIA OROKORRA



Plano de situación general / Kokapen-orokorreko planoa



Plano de situación / Kokapen-planoa

FOTOGRAFÍAS / ARGAZKIAK



INFORMACIÓN / INFORMAZIOA

DATOS PRINCIPALES / DATU NAGUSIAK

Uso principal / Erabilera nagusia.....Residencial / Bizitegia Superficie de parcela (m2) / Partzelaren azalera (m2).....9.940,11 Tipología edificatoria / Eraikuntzaren tipologia.....Casa / Etxea Nº de plantas / Solairu-kopurua ..... Estado de conservación / Kontserbazio-egoera.....Buena / Ona Año Construcción - Rehabilitación / Eraikuntza - Birgaikuntza Urtea .....1800 Estilo / Estilo.....Casero / Baserria

FUENTES DE PROTECCIÓN DEL PATRIMONIO / ONDAREA BABESTEKO ITURRIAK

GV - Número de identificación / EJ - Identifikazio zenbakia.....276 GV - Bien Calificado / EJ - Kalifikatutako Ondasuna [X] GV - Bien Inventariado / EJ - Inbentariatutako Ondasuna [ ] Monumento/Monumentua [ ] Conjunto monumental / Monumento multzoa [X] GV - Bien propuesto para ser Declarado / EJ - Izendatu dadin proposatutako Ondasuna [ ] GV - Bien propuesto para protección local / EJ - Tokiko babesa eduki dezan proposatutako Ondasuna [ ] GV - Otros bienes / EJ - Bestelako Ondasunak [ ]

PGOU / HAPO 2001 [ ] OTRAS FUENTES [ ]

OBSERVACIONES / OHARRAK

DECRETO 89/2001\_22/05-BOPV Nº106\_05-06-2001. CE1 DECRETO 89/2001\_22/05-BOPV Nº32\_14-08-2002. CE2 DECRETO 89/2001\_22/05-BOPV Nº35\_19-02-2002. CE3 DECRETO 89/2001\_22/05-BOPV Nº104\_04-06-2002.

ORDENACIÓN / ANTOLAMENDUA

CALIFICACIÓN POR LA CAPV / EAE-KO KALIFIKAZIOA

Conjunto monumental: Area singularizada de Getxo ZONA A/Monumento multzoak: Getxoko eremu berezia A ZONA

NIVEL Y GRADO DE PROTECCIÓN / BABESAREN MAILA ETA GRADUA

Nivel 1. Protección Especial (según Decreto Grado 3. Protección Básica) / 1. Maila. Babes Berezia (Dekretuaren arabera 3. Gradua. Oinarritzko Babesa)

GRADO DE AFECCIÓN / GAITZ-GRADUA

Según Decreto / Dekretuaren arabera

GRADO DE INTERVENCIÓN / ESKU-HARTZE MAILA

Según Decreto / Dekretuaren arabera



Muelle Evaristo Churruga Kaia, 02

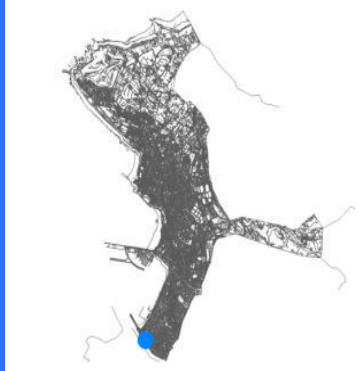
068/27/004

nº de referencia en el Catálogo de Patrimonio del Plan General / Erreferentzia zk. Plan Orokorren Katalogoan

Dirección / Helbidea  
Muelle Evaristo Churruga Kaia, 02

REFERENCIA GENERAL  
ERREFERENTZIA OROKORRA

Polígono / Poligonoa.....068  
Manzana / Etxadia.....27  
Parcela / Partzela.....004



Plano de situación general / Kokapen-orokorreko planoa

Plano de situación / Kokapen-planoa

FOTOGRAFÍAS / ARGAZKIAK



INFORMACIÓN / INFORMAZIOA

DATOS PRINCIPALES / DATU NAGUSIAK

Uso principal / Erabilera nagusia.....Residencial / Bizitegia  
Superficie de parcela (m2) / Partzelaren azalera (m2).....941,24  
Tipología edificatoria / Eraikuntzaren tipologia.....Bloque lineal / Lerro-bloke mota  
Nº de plantas / Solairu-kopurua .....S+B+6  
Estado de conservación / Kontserbazio-egoera.....Buena / Ona  
Año Construcción - Rehabilitación / Eraikuntza - Birgaikuntza Urtea .....1947  
Estilo / Estilo.....

FUENTES DE PROTECCIÓN DEL PATRIMONIO / ONDAREA BABESTEKO ITURRIAK

GV - Número de identificación / EJ - Identifikazio zenbakia.....284  
GV - Bien Calificado / EJ - Kalifikatutako Ondasuna .....X  
GV - Bien Inventariado / EJ - Inbentariatutako Ondasuna.....  
 Monumento/Monumentua  Conjunto monumental / Monumento multzoa  
GV - Bien propuesto para ser Declarado / EJ - Izendatu dadin proposatutako Ondasuna.....  
GV - Bien propuesto para protección local / EJ - Tokiko babesa eduki dezan proposatutako Ondasuna.....  
GV - Otros bienes / EJ - Bestelako Ondasunak.....

PGOU / HAPO 2001  OTRAS FUENTES

OBSERVACIONES / OHARRAK

DECRETO 89/2001\_22/05-BOPV N°106\_05-06-2001. CE1 DECRETO 89/2001\_22/05-BOPV N°32\_14-08-2002. CE2 DECRETO 89/2001\_22/05-BOPV N°35\_19-02-2002. CE3 DECRETO 89/2001\_22/05-BOPV N°104\_04-06-2002.

ORDENACIÓN / ANTOLAMENDUA

CALIFICACIÓN POR LA CAPV / EAE-KO KALIFIKAZIOA

Conjunto monumental: Area singularizada de Getxo ZONA C/Monumento multzoak: Getxoko eremu berezia C ZONA

NIVEL Y GRADO DE PROTECCIÓN / BABESAREN MAILA ETA GRADUA

Nivel 1. Protección Especial (según Decreto Grado 3. Protección Básica) / 1. Maila. Babes Berezia (Dekretuaren arabera 3. Gradua. Oinarritzko Babesa)

GRADO DE AFECCIÓN / GAITZ-GRADUA

Según Decreto / Dekretuaren arabera

GRADO DE INTERVENCIÓN / ESKU-HARTZE MAILA

Según Decreto / Dekretuaren arabera



Firmado:

30/08/2024 12:45:15 GETXOKO UDALA - AYUNTAMIENTO DE GETXO

A pesar de no constar firmas manuscritas, este documento tiene validez legal. En la Página Web Municipal (http://www.getxo.eus/Oficina de Administración Electrónica), podrá obtener una copia auténtica de este documento en formato digital, mediante el Código Seguro de Verificación que aparece en el margen izquierdo.

Ajiri honek eskuz idatzitako sinadurik ez izenperik ez duen arren, legezko balioa du. Getxoko Udaltaren web-orrialdean (http://www.getxo.eus/administrazio elektronikoko bulegoa) agiri honen benetakoa kopia eskuratu ahal duzu formatu digitalaren, ezkerrean ageri den egiazapen-kode segurua erabiliz.

CSV: GET/CSV/2024/21821 vYZ2a07U1u



Casa de Vecinos de Carlos Prado

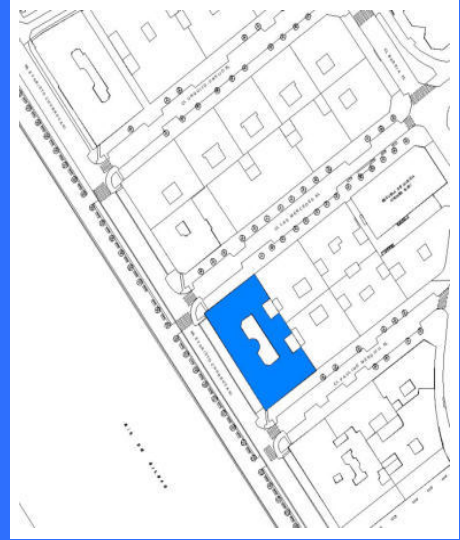
068/24/006

nº de referencia en el Catálogo de Patrimonio del Plan General / Erreferentzia zk. Plan Orokorren Katalogoan

Dirección / Helbidea  
Muelle Evaristo Churruga Kaia, 04

REFERENCIA GENERAL  
ERREFERENTZIA OROKORRA

Polígono / Poligonoa.....068  
Manzana / Etxadia.....24  
Parcela / Partzela.....006



Plano de situación general / Kokapen-orokorreko planoa

Plano de situación / Kokapen-planoa

FOTOGRAFÍAS / ARGAZKIAK



INFORMACIÓN / INFORMAZIOA

DATOS PRINCIPALES / DATU NAGUSIAK

Uso principal / Erabilera nagusia.....Residencial / Bizitegia  
Superficie de parcela (m2) / Partzelaren azalera (m2).....931,79  
Tipología edificatoria / Eraikuntzaren tipologia.....Manzana cerrada / Etxe-uharte itxi  
Nº de plantas / Solairu-kopurua .....S+B+4  
Estado de conservación / Kontserbazio-egoera.....Buena / Ona  
Año Construcción - Rehabilitación / Eraikuntza - Birgaikuntza Urtea .....1936  
Estilo / Estilo.....Racionalista / Arrazionalista

FUENTES DE PROTECCIÓN DEL PATRIMONIO / ONDAREA BABESTEKO ITURRIAK

GV - Número de identificación / EJ - Identifikazio zenbakia.....225  
GV - Bien Calificado / EJ - Kalifikatutako Ondasuna   
GV - Bien Inventariado / EJ - Inbentariatutako Ondasuna   
 Monumento/Monumentua  Conjunto monumental / Monumento multzoa  
GV - Bien propuesto para ser Declarado / EJ - Izendatu dadin proposatutako Ondasuna.....  
GV - Bien propuesto para protección local / EJ - Tokiko babesa eduki dezan proposatutako Ondasuna.....  
GV - Otros bienes / EJ - Bestelako Ondasunak.....

PGOU / HAPO 2001  OTRAS FUENTES

OBSERVACIONES / OHARRAK

DECRETO 89/2001\_22/05-BOPV Nº106\_05-06-2001. CE1 DECRETO 89/2001\_22/05-BOPV Nº32\_14-08-2002. CE2 DECRETO 89/2001\_22/05-BOPV Nº35\_19-02-2002. CE3 DECRETO 89/2001\_22/05-BOPV Nº104\_04-06-2002.

ORDENACIÓN / ANTOLAMENDUA

CALIFICACIÓN POR LA CAPV / EAE-KO KALIFIKAZIOA

Conjunto monumental: Area singularizada de Getxo ZONA C/Monumento multzoak: Getxoko eremu berezia C ZONA

NIVEL Y GRADO DE PROTECCIÓN / BABESAREN MAILA ETA GRADUA

Nivel 1. Protección Especial (según Decreto Grado 2. Protección Media) / 1. Maila. Babes Berezia (Dekretuaren arabera 2. Gradua. Babes ertaina)

GRADO DE AFECCIÓN / GAITZ-GRADUA

Según Decreto / Dekretuaren arabera

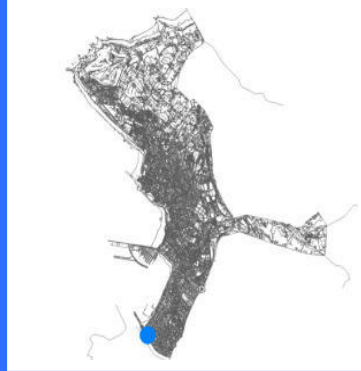
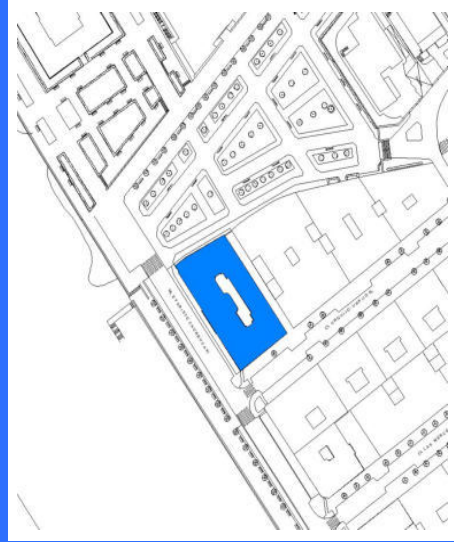
GRADO DE INTERVENCIÓN / ESKU-HARTZE MAILA

Según Decreto / Dekretuaren arabera

Dirección / Helbidea  
Muelle Evaristo Churruga Kaia, 08

REFERENCIA GENERAL  
ERREFERENTZIA OROKORRA

Polígono / Poligonoa.....068  
Manzana / Etxadia.....22  
Parcela / Partzela.....005



Plano de situación general / Kokapen-orokorreko planoak

Plano de situación / Kokapen-planoak

FOTOGRAFÍAS / ARGAZKIAK



INFORMACIÓN / INFORMAZIOA

DATOS PRINCIPALES / DATU NAGUSIAK

Uso principal / Erabilera nagusia.....Residencial / Bizitegia  
Superficie de parcela (m2) / Partzelaren azalera (m2).....1.059,11  
Tipología edificatoria / Eraikuntzaren tipologia.....Manzana cerrada / Etxe-uharte itxi  
Nº de plantas / Solairu-kopurua .....S+B+6  
Estado de conservación / Kontserbazio-egoera.....Buena / Ona  
Año Construcción - Rehabilitación / Eraikuntza - Birgaikuntza Urtea .....1945  
Estilo / Estilo.....Clasicismo / Kasizismo

FUENTES DE PROTECCIÓN DEL PATRIMONIO / ONDAREA BABESTEKO ITURRIAK

PGOU / HAPO 2001  OTRAS FUENTES

GV - Número de identificación / EJ - Identifikazio zenbakia.....252  
GV - Bien Calificado / EJ - Kalifikatutako Ondasuna   
GV - Bien Inventariado / EJ - Inbentariatutako Ondasuna.....  
 Monumento/Monumentua  Conjunto monumental / Monumento multzoa  
GV - Bien propuesto para ser Declarado / EJ - Izendatu dadin proposatutako Ondasuna.....  
GV - Bien propuesto para protección local / EJ - Tokiko babesa eduki dezan proposatutako Ondasuna.....  
GV - Otros bienes / EJ - Bestelako Ondasunak.....

PGOU / HAPO 2001  OTRAS FUENTES

OBSERVACIONES / OHARRAK

DECRETO 89/2001\_22/05-BOPV N°106\_05-06-2001. CE1 DECRETO 89/2001\_22/05-BOPV N°32\_14-08-2002. CE2 DECRETO 89/2001\_22/05-BOPV N°35\_19-02-2002. CE3 DECRETO 89/2001\_22/05-BOPV N°104\_04-06-2002.

ORDENACIÓN / ANTOLAMENDUA

CALIFICACIÓN POR LA CAPV / EAE-KO KALIFIKAZIOA

Conjunto monumental: Area singularizada de Getxo ZONA C/Monumento multzoak: Getxoko eremu berezia C ZONA

NIVEL Y GRADO DE PROTECCIÓN / BABESAREN MAILA ETA GRADUA

Nivel 1. Protección Especial (según Decreto Grado 2. Protección Media) / 1. Maila. Babes Berezia (Dekretuaren arabera 2. Gradua. Babes ertaina)

GRADO DE AFECCIÓN / GAITZ-GRADUA

Según Decreto / Dekretuaren arabera

GRADO DE INTERVENCIÓN / ESKU-HARTZE MAILA

Según Decreto / Dekretuaren arabera





Muelle Las Arenas-Areeta Kaia, 62, 64, 66

014/11/013-012-010

nº de referencia en el Catálogo de Patrimonio del Plan General / Erreferentzia zk. Plan Orokorren Katalogoan

Dirección / Helbidea

Muelle Las Arenas-Areeta Kaia, 62, 64, 66

REFERENCIA GENERAL

ERREFERENTZIA OROKORRA

Polígono / Poligonoa.....014  
Manzana / Etxadia..... 11  
Parcela / Partzela..... 013-012-010



Plano de situación general / Kokapen-orokorreko planoa



Plano de situación / Kokapen-planoa

FOTOGRAFÍAS / ARGAZKIAK



INFORMACIÓN / INFORMAZIOA

DATOS PRINCIPALES / DATU NAGUSIAK

Uso principal / Erabilera nagusia.....Residencial / Bizitegia  
Superficie de parcela (m2) / Partzelaren azalera (m2).....544,93  
Tipología edificatoria / Eraikuntzaren tipologia.....Casa unifamiliar / Familia bakarrekote etxe  
Nº de plantas / Solairu-kopurua .....S+B+3  
Estado de conservación / Kontserbazio-egoera.....Buena / Ona  
Año Construcción - Rehabilitación / Eraikuntza - Birgaikuntza Urtea .....1915  
Estilo / Estilo.....Eclepticismo / Ekleptizismoa

FUENTES DE PROTECCIÓN DEL PATRIMONIO / ONDAREA BABESTEKO ITURRIAK

GV - Número de identificación / EJ - Identifikazio zenbakia.....046  
GV - Bien Calificado / EJ - Kalifikatutako Ondasuna   
GV - Bien Inventariado / EJ - Inbentariatutako Ondasuna   
 Monumento/Monumentua  Conjunto monumental / Monumento multzoa  
GV - Bien propuesto para ser Declarado / EJ - Izendatu dadin proposatutako Ondasuna.....  
GV - Bien propuesto para protección local / EJ - Tokiko babesa eduki dezan proposatutako Ondasuna.....  
GV - Otros bienes / EJ - Bestelako Ondasunak.....

PGOU / HAPO 2001  OTRAS FUENTES

OBSERVACIONES / OHARRAK

DECRETO 89/2001\_22/05-BOPV Nº106\_05-06-2001. CE1 DECRETO 89/2001\_22/05-BOPV Nº32\_14-08-2002. CE2 DECRETO 89/2001\_22/05-BOPV Nº35\_19-02-2002. CE3 DECRETO 89/2001\_22/05-BOPV Nº104\_04-06-2002.

ORDENACIÓN / ANTOLAMENDUA

CALIFICACIÓN POR LA CAPV / EAE-KO KALIFIKAZIOA

Conjunto monumental: Area singularizada de Getxo ZONA B/Monumento multzoak: Getxoko eremu berezia B ZONA

NIVEL Y GRADO DE PROTECCIÓN / BABESAREN MAILA ETA GRADUA

Nivel 1. Protección Especial (según Decreto Grado 3. Protección Básica) / 1. Maila. Babes Berezia (Dekretuaren arabera 3. Gradua. Oinarritzko Babesa)

GRADO DE AFECCIÓN / GAITZ-GRADUA

Según Decreto / Dekretuaren arabera

GRADO DE INTERVENCIÓN / ESKU-HARTZE MAILA

Según Decreto / Dekretuaren arabera

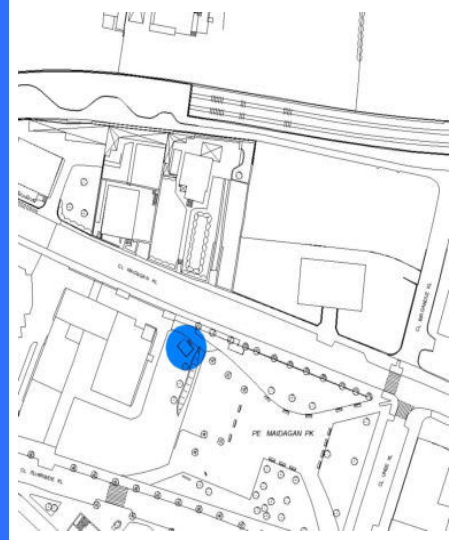
Dirección / Helbidea  
Parque Maidagan Parkea, 01A

REFERENCIA GENERAL  
ERREFERENTZIA OROKORRA

Polígono / Poligonoa.....  
Manzana / Etxadia.....  
Parcela / Partzela.....



Plano de situación general / Kokapen-orokorreko planoak



Plano de situación / Kokapen-planoak

FOTOGRAFÍAS / ARGAZKIAK



INFORMACIÓN / INFORMAZIOA

DATOS PRINCIPALES / DATU NAGUSIAK

Uso principal / Erabilera nagusia.....Infraestructura / Aspiegitura  
Superficie de parcela (m2) / Partzelaren azalera (m2)..... -  
Tipología edificatoria / Eraikuntzaren tipologia.....Patrimonio industrial / Ondare industrialia  
Nº de plantas / Solairu-kopurua .....  
Estado de conservación / Kontserbazio-egoera.....Regular / Erdipurdi  
Año Construcción - Rehabilitación / Eraikuntza - Birgaikuntza Urtea ..... 1900  
Estilo / Estilo.....

FUENTES DE PROTECCIÓN DEL PATRIMONIO / ONDAREA BABESTEKO ITURRIAK

GV - Número de identificación / EJ - Identifikazio zenbakia..... 262.5  
GV - Bien Calificado / EJ - Kalifikatutako Ondasuna .....   
GV - Bien Inventariado / EJ - Inbentariatutako Ondasuna.....   
 Monumento/Monumentua  Conjunto monumental / Monumento multzoa  
GV - Bien propuesto para ser Declarado / EJ - Izendatu dadin proposatutako Ondasuna.....   
GV - Bien propuesto para protección local / EJ - Tokiko babesa eduki dezan proposatutako Ondasuna.....   
GV - Otros bienes / EJ - Bestelako Ondasunak.....

PGOU / HAPO 2001  OTRAS FUENTES

OBSERVACIONES / OHARRAK

DECRETO 69/2022\_31/05-BOPV N°102\_24-06-2022

ORDENACIÓN / ANTOLAMENDUA

CALIFICACIÓN POR LA CAPV / EAE-KO KALIFIKAZIOA

Conjunto monumental / Monumento multzoa

NIVEL Y GRADO DE PROTECCIÓN / BABESAREN MAILA ETA GRADUA

Nivel 1. Protección Especial / 1. Maila. Babes Berezia

GRADO DE AFECCIÓN / GAITZ-GRADUA

Según Decreto / Dekretuaren arabera

GRADO DE INTERVENCIÓN / ESKU-HARTZE MAILA

Según Decreto / Dekretuaren arabera



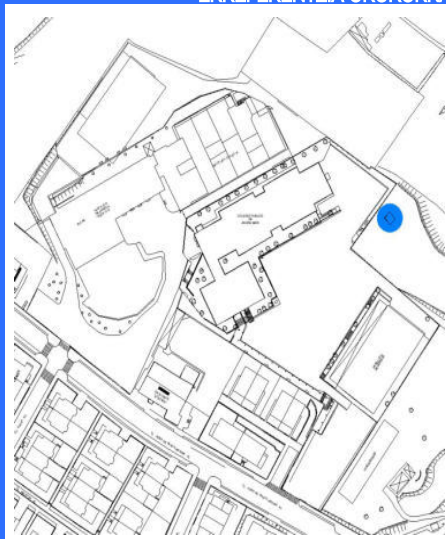
Dirección / Helbidea  
Peña de Santa Marina s/n

REFERENCIA GENERAL  
ERREFERENTZIA OROKORRA

Polígono / Poligono.....  
Manzana / Etxadia.....  
Parcela / Partzela.....



Plano de situación general / Kokapen-orokorreko planoa



Plano de situación / Kokapen-planoa

FOTOGRAFÍAS / ARGAZKIAK



INFORMACIÓN / INFORMAZIOA

DATOS PRINCIPALES / DATU NAGUSIAK

Uso principal / Erabilera nagusia..... Infraestructura / Aspiegitura  
Superficie de parcela (m2) / Partzelaren azalera (m2)..... -  
Tipología edificatoria / Eraikuntzaren tipologia..... Patrimonio industrial / Ondare industrial  
Nº de plantas / Solairu-kopurua .....  
Estado de conservación / Kontserbazio-egoera..... Mala / Txarra  
Año Construcción - Rehabilitación / Eraikuntza - Birgaikuntza Urtea ..... 1900  
Estilo / Estilo.....

FUENTES DE PROTECCIÓN DEL PATRIMONIO / ONDAREA BABESTEKO ITURRIAK

GV - Número de identificación / EJ - Identifikazio zenbakia..... 262.3  
GV - Bien Calificado / EJ - Kalifikatutako Ondasuna   
GV - Bien Inventariado / EJ - Inbentariatutako Ondasuna   
 Monumento/Monumentua  Conjunto monumental / Monumento multzoa  
GV - Bien propuesto para ser Declarado / EJ - Izendatu dadin proposatutako Ondasuna.....   
GV - Bien propuesto para protección local / EJ - Tokiko babesa eduki dezan proposatutako Ondasuna.....   
GV - Otros bienes / EJ - Bestelako Ondasunak.....

PGOU / HAPO 2001  OTRAS FUENTES

OBSERVACIONES / OHARRAK

DECRETO 69/2022\_31/05-BOPV N°102\_24-06-2022  
Dentro del Sector ANU S-03 / ANU S-03 Sektorearen barruan.

ORDENACIÓN / ANTOLAMENDUA

CALIFICACIÓN POR LA CAPV / EAE-KO KALIFIKAZIOA

Conjunto monumental / Monumento multzoa

NIVEL Y GRADO DE PROTECCIÓN / BABESAREN MAILA ETA GRADUA

Nivel 1. Protección Especial / 1. Maila. Babes Berezia

GRADO DE AFECCIÓN / GAITZ-GRADUA

Según Decreto / Dekretuaren arabera

GRADO DE INTERVENCIÓN / ESKU-HARTZE MAILA

Según Decreto / Dekretuaren arabera



Plaza Escuelas-Eskolak Plaza, 01

068/12/011

nº de referencia en el Catálogo de Patrimonio del Plan General / Erreferentzia zk. Plan Orokorren Katalogoan

Dirección / Helbidea  
Plaza Escuelas-Eskolak Plaza, 01

REFERENCIA GENERAL  
ERREFERENTZIA OROKORRA

Polígono / Poligonoa.....068  
Manzana / Etxadia.....12  
Parcela / Partzela.....011



Plano de situación general / Kokapen-orokorreko planoa



Plano de situación / Kokapen-planoa

FOTOGRAFÍAS / ARGAZKIAK



INFORMACIÓN / INFORMAZIOA

DATOS PRINCIPALES / DATU NAGUSIAK

Uso principal / Erabilera nagusia.....Residencial / Bizitegia  
Superficie de parcela (m2) / Partzelaren azalera (m2).....425,88  
Tipología edificatoria / Eraikuntzaren tipologia.....Bloque lineal / Lerro-bloke mota  
Nº de plantas / Solairu-kopurua .....B+5  
Estado de conservación / Kontserbazio-egoera.....Buena / Ona  
Año Construcción - Rehabilitación / Eraikuntza - Birgaikuntza Urtea .....1925  
Estilo / Estilo.....

FUENTES DE PROTECCIÓN DEL PATRIMONIO / ONDAREA BABESTEKO ITURRIAK

GV - Número de identificación / EJ - Identifikazio zenbakia.....031  
GV - Bien Calificado / EJ - Kalifikatutako Ondasuna   
GV - Bien Inventariado / EJ - Inbentariatutako Ondasuna.....  
 Monumento/Monumentua  Conjunto monumental / Monumento multzoa  
GV - Bien propuesto para ser Declarado / EJ - Izendatu dadin proposatutako Ondasuna.....  
GV - Bien propuesto para protección local / EJ - Tokiko babesa eduki dezan proposatutako Ondasuna.....  
GV - Otros bienes / EJ - Bestelako Ondasunak.....

PGOU / HAPO 2001  OTRAS FUENTES

OBSERVACIONES / OHARRAK

ORDENACIÓN / ANTOLAMENDUA

CALIFICACIÓN POR LA CAPV / EAE-KO KALIFIKAZIOA

NIVEL Y GRADO DE PROTECCIÓN / BABESAREN MAILA ETA GRADUA

Nivel 3. Protección Básica / 3. Maila. Oinarrizko Babesa

GRADO DE AFECCIÓN / GAITZ-GRADUA

Envolvente de edificio en su integridad, portal y escalera comunitaria / Eraikinaren ingurutzailea bere osotasunean, atari eta atariko eskailera

GRADO DE INTERVENCIÓN / ESKU-HARTZE MAILA

1. Restauración conservadora / Zaharberitze kontserbatzailea



Plaza Escuelas-Eskolak Plaza, 02

068/12/002

n° de referencia en el Catálogo de Patrimonio del Plan General / Erreferentzia zk. Plan Orokorren Katalogoan

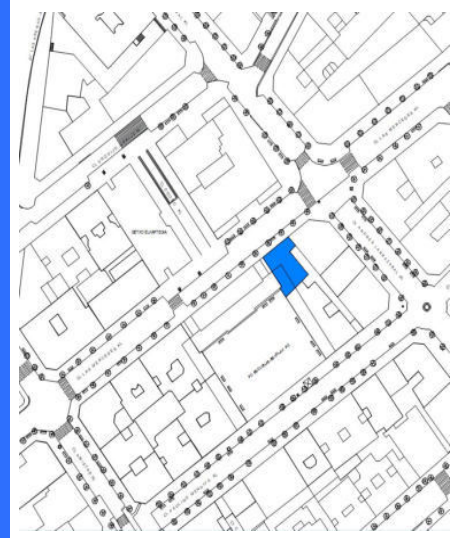
Dirección / Helbidea  
Plaza Escuelas-Eskolak Plaza, 02

REFERENCIA GENERAL  
ERREFERENTZIA OROKORRA

Polígono / Poligonoa.....068  
Manzana / Etxadia.....12  
Parcela / Partzela.....002



Plano de situación general / Kokapen-orokorreko planoa



Plano de situación / Kokapen-planoa

FOTOGRAFÍAS / ARGAZKIAK



INFORMACIÓN / INFORMAZIOA

DATOS PRINCIPALES / DATU NAGUSIAK

Uso principal / Erabilera nagusia.....Residencial / Bizitegia  
Superficie de parcela (m2) / Partzelaren azalera (m2).....187,44  
Tipología edificatoria / Eraikuntzaren tipologia.....Bloque lineal / Lerro-bloke mota  
Nº de plantas / Solairu-kopurua .....S+B+5  
Estado de conservación / Kontserbazio-egoera.....Buena / Ona  
Año Construcción - Rehabilitación / Eraikuntza - Birgaikuntza Urtea .....1910  
Estilo / Estilo.....

FUENTES DE PROTECCIÓN DEL PATRIMONIO / ONDAREA BABESTEKO ITURRIAK

GV - Número de identificación / EJ - Identifikazio zenbakia.....032  
GV - Bien Calificado / EJ - Kalifikatutako Ondasuna   
GV - Bien Inventariado / EJ - Inbentariatutako Ondasuna.....  
 Monumento/Monumentua  Conjunto monumental / Monumento multzoa  
GV - Bien propuesto para ser Declarado / EJ - Izendatu dadin proposatutako Ondasuna.....  
GV - Bien propuesto para protección local / EJ - Tokiko babesa eduki dezan proposatutako Ondasuna.....  
GV - Otros bienes / EJ - Bestelako Ondasunak.....

PGOU / HAPO 2001  OTRAS FUENTES

OBSERVACIONES / OHARRAK

ORDENACIÓN / ANTOLAMENDUA

CALIFICACIÓN POR LA CAPV / EAE-KO KALIFIKAZIOA

NIVEL Y GRADO DE PROTECCIÓN / BABESAREN MAILA ETA GRADUA

Nivel 4. Protección Municipal / 4. Maila. Udal Babesa

GRADO DE AFECCIÓN / GAITZ-GRADUA

Envolvente de edificio en su integridad / Eraikinaren ingurutzailea bere osotasunean

GRADO DE INTERVENCIÓN / ESKU-HARTZE MAILA

2. Consolidación / Sendotzea - 3. Reforma / Berritatzzea



Plaza Escuelas-Eskolak Plaza, 03

068/12/005

nº de referencia en el Catálogo de Patrimonio del Plan General / Erreferentzia zk. Plan Orokorren Katalogoan

Dirección / Helbidea  
Plaza Escuelas-Eskolak Plaza, 03

REFERENCIA GENERAL  
ERREFERENTZIA OROKORRA

Polígono / Poligonoa.....068  
Manzana / Etxadia.....12  
Parcela / Partzela.....005



Plano de situación general / Kokapen-orokorreko planoa

Plano de situación / Kokapen-planoa

FOTOGRAFÍAS / ARGAZKIAK



INFORMACIÓN / INFORMAZIOA

DATOS PRINCIPALES / DATU NAGUSIAK

Uso principal / Erabilera nagusia.....Residencial / Bizitegia  
Superficie de parcela (m2) / Partzelaren azalera (m2).....391,65  
Tipología edificatoria / Eraikuntzaren tipologia.....Bloque lineal / Lerro-bloke mota  
Nº de plantas / Solairu-kopurua .....S+B+5  
Estado de conservación / Kontserbazio-egoera.....Buena / Ona  
Año Construcción - Rehabilitación / Eraikuntza - Birgaikuntza Urtea .....1925  
Estilo / Estilo.....

FUENTES DE PROTECCIÓN DEL PATRIMONIO / ONDAREA BABESTEKO ITURRIAK

GV - Número de identificación / EJ - Identifikazio zenbakia.....033  
GV - Bien Calificado / EJ - Kalifikatutako Ondasuna   
GV - Bien Inventariado / EJ - Inbentariatutako Ondasuna.....  
 Monumento/Monumentua  Conjunto monumental / Monumento multzoa  
GV - Bien propuesto para ser Declarado / EJ - Izendatu dadin proposatutako Ondasuna.....  
GV - Bien propuesto para protección local / EJ - Tokiko babesa eduki dezan proposatutako Ondasuna.....  
GV - Otros bienes / EJ - Bestelako Ondasunak.....

PGOU / HAPO 2001  OTRAS FUENTES

OBSERVACIONES / OHARRAK

ORDENACIÓN / ANTOLAMENDUA

CALIFICACIÓN POR LA CAPV / EAE-KO KALIFIKAZIOA

NIVEL Y GRADO DE PROTECCIÓN / BABESAREN MAILA ETA GRADUA

Nivel 3. Protección Básica / 3. Maila. Oinarrizko Babesa

GRADO DE AFECCIÓN / GAITZ-GRADUA

Envolvente de edificio en su integridad, portal y escalera comunitaria / Eraikinaren ingurutzailea bere osotasunean, atari eta atariko eskailera

GRADO DE INTERVENCIÓN / ESKU-HARTZE MAILA

1. Restauración conservadora / Zaharberitze kontserbatzailea



Iglesia de San Ignacio

073/31/001

nº de referencia en el Catálogo de Patrimonio del Plan General / Erreferentzia zk. Plan Orokorren Katalogoan

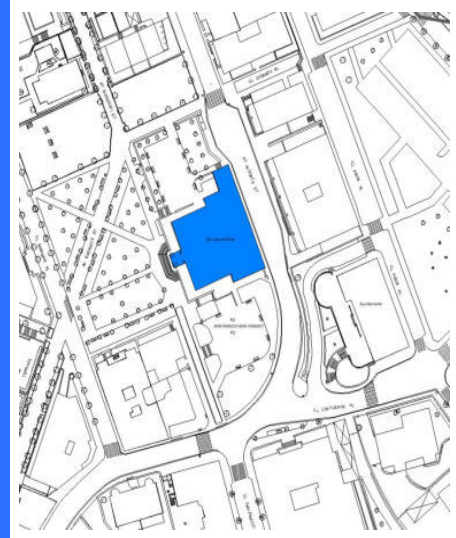
Dirección / Helbidea  
Plaza San Ignacio-San Ignazio Plaza,  
01A

REFERENCIA GENERAL  
ERREFERENTZIA OROKORRA

Polígono / Poligonoa.....073  
Manzana / Etxadia.....31  
Parcela / Partzela.....001



Plano de situación general / Kokapen-orokorreko planoa



Plano de situación / Kokapen-planoa

FOTOGRAFÍAS / ARGAZKIAK



INFORMACIÓN / INFORMAZIOA

DATOS PRINCIPALES / DATU NAGUSIAK

Uso principal / Erabilera nagusia.....Dotacional / Zuzkidura  
Superficie de parcela (m2) / Partzelaren azalera (m2).....1.182,28  
Tipología edificatoria / Eraikuntzaren tipologia.....Religiosa / Erlijosoa  
Nº de plantas / Solairu-kopurua .....S+B+2  
Estado de conservación / Kontserbazio-egoera.....Buena / Ona  
Año Construcción - Rehabilitación / Eraikuntza - Birgaikuntza Urtea .....1892  
Estilo / Estilo.....Ecléctico, Historicismo, Neogótico / Eklektizismoa, Historizismoa, Gotiko berria

FUENTES DE PROTECCIÓN DEL PATRIMONIO / ONDAREA BABESTEKO ITURRIAK

GV - Número de identificación / EJ - Identifikazio zenbakia.....175  
GV - Bien Calificado / EJ - Kalifikatutako Ondasuna   
GV - Bien Inventariado / EJ - Inbentariatutako Ondasuna   
 Monumento/Monumentua  Conjunto monumental / Monumento multzoa  
GV - Bien propuesto para ser Declarado / EJ - Izendatu dadin proposatutako Ondasuna.....  
GV - Bien propuesto para protección local / EJ - Tokiko babesa eduki dezan proposatutako Ondasuna.....  
GV - Otros bienes / EJ - Bestelako Ondasunak.....

PGOU / HAPO 2001  OTRAS FUENTES

OBSERVACIONES / OHARRAK

DECRETO 89/2001\_22/05-BOPV Nº106\_05-06-2001. CE1 DECRETO 89/2001\_22/05-BOPV Nº32\_14-08-2002. CE2 DECRETO 89/2001\_22/05-BOPV Nº35\_19-02-2002. CE3 DECRETO 89/2001\_22/05-BOPV Nº104\_04-06-2002.

ORDENACIÓN / ANTOLAMENDUA

CALIFICACIÓN POR LA CAPV / EAE-KO KALIFIKAZIOA

Conjunto monumental: Area singularizada de Getxo ZONA B/Monumento multzoak: Getxoko eremu berezia B ZONA

NIVEL Y GRADO DE PROTECCIÓN / BABESAREN MAILA ETA GRADUA

Nivel 1. Protección Especial (según Decreto Grado 1. Protección Especial) / 1. Maila. Babes Berezia (Dekretuaren arabera 1. Gradua, Babes Berezia)

GRADO DE AFECCIÓN / GAITZ-GRADUA

Según Decreto / Dekretuaren arabera

GRADO DE INTERVENCIÓN / ESKU-HARTZE MAILA

Según Decreto / Dekretuaren arabera



Firmado:

30/08/2024 12:45:15 GETXOKO UDALA - AYUNTAMIENTO DE GETXO

A pesar de no constar firmas manuscritas, este documento tiene validez legal. En la Página Web Municipal (http://www.getxo.eus/Oficina de Administración Electrónica), podrá obtener una copia auténtica de este documento en formato digital, mediante el Código Seguro de Verificación que aparece en el margen izquierdo. Agiri honek eskuz idatzitako sinadurik ez izenperik ez duen arren, legezko balioa du. Getxoko Udaltzaren web-orrialdean (http://www.getxo.eus/administrazio elektronikoko bulegoa) agiri honen benetako kopia eskuratu ahal duzu formatu digitalan, ezkerrealdean ageri den egiaztapen-kode segurua erabiliz.

CSV: GET/CSV/2024/21821 vYZ2a07U1u

Dirección / Helbidea  
Plaza San Nikolas Plaza, 01

REFERENCIA GENERAL  
ERREFERENTZIA OROKORRA

Polígono / Poligonoa.....035  
Manzana / Etxadia.....03  
Parcela / Partzela.....009



Plano de situación general / Kokapen-orokorreko planoa



Plano de situación / Kokapen-planoa

FOTOGRAFÍAS / ARGAZKIAK



INFORMACIÓN / INFORMAZIOA

DATOS PRINCIPALES / DATU NAGUSIAK

Uso principal / Erabilera nagusia..... Equipamental privado / Ekipamendu pribatua  
Superficie de parcela (m2) / Partzelaren azalera (m2)..... 1.343  
Tipología edificatoria / Eraikuntzaren tipologia..... Religiosa / Erligiosoa  
Nº de plantas / Solairu-kopurua ..... S+B+4  
Estado de conservación / Kontserbazio-egoera..... Buena / Ona  
Año Construcción - Rehabilitación / Eraikuntza - Birgaikuntza Urtea ..... 1863  
Estilo / Estilo..... Neoclasicismo / Neoklasizismoa

FUENTES DE PROTECCIÓN DEL PATRIMONIO / ONDAREA BABESTEKO ITURRIAK

GV - Número de identificación / EJ - Identifikazio zenbakia..... 189  
GV - Bien Calificado / EJ - Kalifikatutako Ondasuna   
GV - Bien Inventariado / EJ - Inbentariatutako Ondasuna.....   
 Monumento/Monumentua  Conjunto monumental / Monumento multzoa  
GV - Bien propuesto para ser Declarado / EJ - Izendatu dadin proposatutako Ondasuna.....  X  
GV - Bien propuesto para protección local / EJ - Tokiko babesa eduki dezan proposatutako Ondasuna.....   
GV - Otros bienes / EJ - Bestelako Ondasunak.....

PGOU / HAPO 2001  X OTRAS FUENTES

OBSERVACIONES / OHARRAK

ORDENACIÓN / ANTOLAMENDUA

CALIFICACIÓN POR LA CAPV / EAE-KO KALIFIKAZIOA

NIVEL Y GRADO DE PROTECCIÓN / BABESAREN MAILA ETA GRADUA

Nivel 3. Protección Básica / 3. Maila. Oinarrizko Babesa

GRADO DE AFECCIÓN / GAITZ-GRADUA

Edificio completo en su integridad / Eraikin guztia bere osotasunean

GRADO DE INTERVENCIÓN / ESKU-HARTZE MAILA

1. Restauración conservadora / Zaharbertitze kontserbatzailea





Ermita de Santa Ana

070/06/003

nº de referencia en el Catálogo de Patrimonio del Plan General / Erreferentzia zk. Plan Orokorren Katalogoan

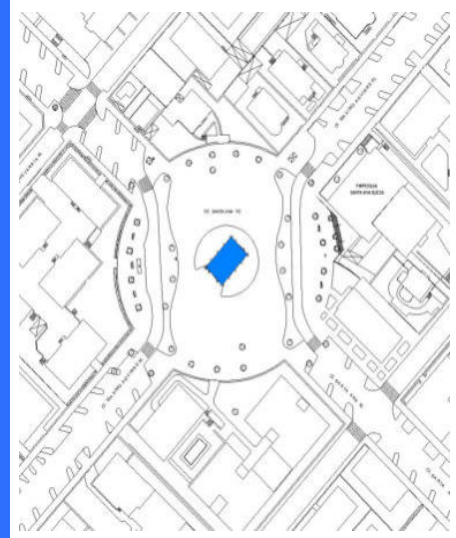
Dirección / Helbidea  
Plaza Santa Ana Plaza, 01A

REFERENCIA GENERAL  
ERREFERENTZIA OROKORRA

Polígono / Poligonoa.....070  
Manzana / Etxadia.....06  
Parcela / Partzela.....003



Plano de situación general / Kokapen-orokorreko plano



Plano de situación / Kokapen-planoa

FOTOGRAFÍAS / ARGAZKIAK



INFORMACIÓN / INFORMAZIOA

DATOS PRINCIPALES / DATU NAGUSIAK

Uso principal / Erabilera nagusia..... Equipamental privado / Ekipamendu pribatua  
Superficie de parcela (m2) / Partzelaren azalera (m2)..... 125,51  
Tipología edificatoria / Eraikuntzaren tipologia..... Religiosa / Erljijsosa  
Nº de plantas / Solairu-kopurua ..... B  
Estado de conservación / Kontserbazio-egoera..... Buena / Ona  
Año Construcción - Rehabilitación / Eraikuntza - Birgaikuntza Urtea ..... 1850  
Estilo / Estilo..... Neogotico / neogotikoa

FUENTES DE PROTECCIÓN DEL PATRIMONIO / ONDAREA BABESTEKO ITURRIAK

GV - Número de identificación / EJ - Identifikazio zenbakia..... 010  
GV - Bien Calificado / EJ - Kalifikatutako Ondasuna   
GV - Bien Inventariado / EJ - Inbentariatutako Ondasuna.....   
 Monumento/Monumentua  Conjunto monumental / Monumento multzoa  
GV - Bien propuesto para ser Declarado / EJ - Izendatu dadin proposatutako Ondasuna.....   
GV - Bien propuesto para protección local / EJ - Tokiko babesa eduki dezan proposatutako Ondasuna.....   
GV - Otros bienes / EJ - Bestelako Ondasunak.....

PGOU / HAPO 2001  OTRAS FUENTES

OBSERVACIONES / OHARRAK

ORDENACIÓN / ANTOLAMENDUA

CALIFICACIÓN POR LA CAPV / EAE-KO KALIFIKAZIOA

NIVEL Y GRADO DE PROTECCIÓN / BABESAREN MAILA ETA GRADUA

Nivel 3. Protección Básica / 3. Maila. Oinarrizko Babesa

GRADO DE AFECCIÓN / GAITZ-GRADUA

Edificio completo en su integridad / Eraikin guztia bere osotasunean

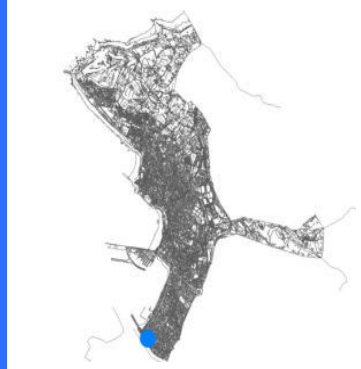
GRADO DE INTERVENCIÓN / ESKU-HARTZE MAILA

1. Restauración conservadora / Zaharbertitze kontserbatzailea

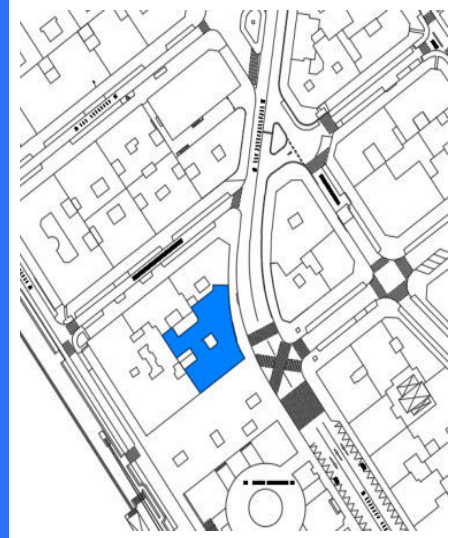
Dirección / Helbidea  
Plaza Zubiko Enparantza Plaza, 08

REFERENCIA GENERAL  
ERREFERENTZIA OROKORRA

Polígono / Poligonoa.....068  
Manzana / Etxadia.....27  
Parcela / Partzela.....003



Plano de situación general / Kokapen-orokorreko planoa



Plano de situación / Kokapen-planoa

FOTOGRAFÍAS / ARGAZKIAK



INFORMACIÓN / INFORMAZIOA

DATOS PRINCIPALES / DATU NAGUSIAK

Uso principal / Erabilera nagusia.....Residencial / Bizitegia  
Superficie de parcela (m2) / Partzelaren azalera (m2).....649,86  
Tipología edificatoria / Eraikuntzaren tipologia.....Bloque lineal / Lerro-bloke mota  
Nº de plantas / Solairu-kopurua .....S+B+6  
Estado de conservación / Kontserbazio-egoera.....Buena / Ona  
Año Construcción - Rehabilitación / Eraikuntza - Birgaikuntza Urtea .....1965  
Estilo / Estilo.....

FUENTES DE PROTECCIÓN DEL PATRIMONIO / ONDAREA BABESTEKO ITURRIAK

GV - Número de identificación / EJ - Identifikazio zenbakia.....  
GV - Bien Calificado / EJ - Kalifikatutako Ondasuna   
GV - Bien Inventariado / EJ - Inbentariatutako Ondasuna.....  
 Monumento/Monumentua  Conjunto monumental / Monumento multzoa  
GV - Bien propuesto para ser Declarado / EJ - Izendatu dadin proposatutako Ondasuna.....  
GV - Bien propuesto para protección local / EJ - Tokiko babesa eduki dezan proposatutako Ondasuna.....  
GV - Otros bienes / EJ - Bestelako Ondasunak.....

PGOU / HAPO 2001  OTRAS FUENTES

OBSERVACIONES / OHARRAK

ORDENACIÓN / ANTOLAMENDUA

CALIFICACIÓN POR LA CAPV / EAE-KO KALIFIKAZIOA

NIVEL Y GRADO DE PROTECCIÓN / BABESAREN MAILA ETA GRADUA

Nivel 4. Protección Municipal / 4. Maila. Udal Babesa

GRADO DE AFECCIÓN / GAITZ-GRADUA

Envolvente de edificio en su integridad, portal y escalera comunitaria / Eraikinaren ingurutzailea bere osotasunean, atari eta atariko eskailera

GRADO DE INTERVENCIÓN / ESKU-HARTZE MAILA

2. Consolidación / Sendotzea - 3. Reforma / Berriztatzea