

CSV: GET/CSV/2024/21822 pH0:cXhX8H

A pesar de no constar firmas manuscritas, este documento tiene validez legal. En la Página Web Municipal (<http://www.getxo.eus/Oficina de Administración Electrónica>) podrá obtener una copia auténtica de este documento en formato digital, mediante el Código Seguro de Verificación que aparece en el margen izquierdo.

Ajiri honek eskuz idatzitako sinadurik ez izenperik ez duen arren, legezko balioa du. Getxoko Udaltaren web-orrialdeitik (<http://www.getxo.eus/administrazio elektronikoko bulegoa>) agiri honen benetako kopia eskuratu ahal duzu formatu digitalarean, ezkerrealdean ageri den egiaztapen-kode segurua erabiliz.



HAPO PGOU GETXO

REVISIÓN DEL PLAN GENERAL DE ORDENACIÓN URBANA DE GETXO
GETXOKO HIRIA ANTOLATZEKO PLAN OROKORRAREN BERRIKUSPENA

FASE 6. APROBACIÓN PROVISIONAL DEL PLAN GENERAL
6. FASEA. PLAN OROKORRAREN BEHIN-BEHINEKO ONARPENA

CATALOGO DE PATRIMONIO ONDARE KATALOGOA

JULIO 2024 UZTAILA

Dirección / Helbidea	Barrio / Auzoa	Denominación / Izena	Numero / Zenbakia
	S ^a M ^a de Getxo	Cinturon de Hierro y Defensas de Bilbao (GETF 01-09)	CINT/01
Acantilados La Galea en playa de Túnel Boca	S ^a M ^a de Getxo	Malakate Tunel Boca	MLK/06
Av. Algorta Et., 02	Neguri	Av. Algorta Et., 02	002/63/005
Av. Algorta Et., 07	Neguri	Llorente	024/02/006
Av. Algorta Et., 08	Neguri	Palacio Marqués de Olosa	002/63/002
Av. Algorta Et., 09	Neguri	Zubiaga	024/02/005
Av. Algorta Et., 104	Algorta	Algortako Batzokia	003/29/008
Av. Algorta Et., 14 / C. Urumea Kalea, 02	Neguri	Hotel Neguri	002/54/002
Av. Algorta Et., 17	Neguri	Casa de Lezama-Leguizamón / Casa Txomintxu	026/02/006
Av. Algorta Et., 20	Neguri	Miraflores	026/01/003
Av. Algorta Et., 28	Neguri	Ate Gorri	026/01/002
Av. Algorta Et., 29	Algorta	Palacio Sangroniz	073/14/001
Av. Algorta Et., 55	Algorta	Restaurante Tellagorri	031/06/002
Av. Algorta Et., 98	Algorta	Casa Tangora	003/65/001
Av. Angel Et., 49-02	S ^a M ^a de Getxo	Humilladero del Santo Angel de la Guarda	016/07/001a
Av. Basagoiti Et., 01/ C. Bajada de Ereaga Kalea, 04	Algorta	Ukondo	073/38/007-006
Av. Basagoiti Et., 03 / C. Bilbao Kalea, 11,13	Algorta	Av. Basagoiti Et., 03 - C. Bilbao Kalea, 11,13	073/38/005
Av. Basagoiti Et., 12	Algorta	Av. Basagoiti Et., 12	073/27/001
Av. Basagoiti Et., 14	Algorta	Palacio Zubiaga	073/22/001
Av. Basagoiti Et., 15	Algorta	Av. Basagoiti Et., 15	073/28/005
Av. Basagoiti Et., 20	Algorta	Casa Rosada	073/11/006
Av. Basagoiti Et., 21	Algorta	Albegi	073/24/001
Av. Basagoiti Et., 25	Algorta	Itxasluze	073/13/002
Av. Basagoiti Et., 27	Algorta	Villa Numancia	073/13/001
Av. Basagoiti Et., 30	Algorta	Av. Basagoiti Et., 30	073/05/002
Av. Basagoiti Et., 32	Algorta	Uriarte	073/05/001
Av. Basagoiti Et., 35	Algorta	Casa Bella Mar	073/06/001
Av. Basagoiti Et., 41	Algorta	Antigua Casa Basagoiti	073/02/004
Av. Basagoiti Et., 49	Algorta	Av. Basagoiti Et., 49	003/54/005
Av. Basagoiti Et., 51	Algorta	Av. Basagoiti Et., 51	003/54/004
Av. Basagoiti Et., 52 / Av. Algorta Et., 51	Algorta	Casa Oena	003/51/004
Av. Basagoiti Et., 58	Algorta	Av. Basagoiti Et., 58	031/06/005
Av. Basagoiti Et., 60	Algorta	Bide-Aurre	031/06/003
Av. Basagoiti Et., 61	Algorta	Antiguo Zubiri	031/04/006
Av. Basagoiti Et., 66	Algorta	Villa Mantekena	035/07/001
Av. Basagoiti Et., 71	Algorta	Casa Arestiena	031/04/001
Av. Basagoiti Et., 76	Algorta	Av. Basagoiti Et., 76	035/03/001
Av. Basagoiti Et., 87	Algorta	Casa Bidegain	034/04/002
Av. Basagoiti Et., 93	Algorta	Txomin Gorrena Baserria	034/01/007
Av. Basagoiti Et., 05 / C. Bilbao Kalea, 05, 07, 09 / C. Juan Barroeta Kalea, 01, 01B	Neguri	Casa de vecinos	073/38/001-002-003-004
Av. Ferrocarril-Trenbidea Et., 08	Neguri	Villa Margarita	002/68/002
Av. Ferrocarril-Trenbidea Et., 10	Neguri	Av. Ferrocarril-Trenbidea Et., 10	002/71/001
Av. Ferrocarril-Trenbidea Et., 16	Neguri	Baztar Etxe	002/71/004
Av. Ferrocarril-Trenbidea Et., 19	Neguri	Av. Ferrocarril-Trenbidea Et., 19	002/70/006
Av. Las Arenas-Areeta Et., 07	Las Arenas	Casa de Guardeses	001/05/002
Av. Las Arenas-Areeta Et., 10	Las Arenas	Av. Las Arenas-Areeta Et., 10	068/10/001

A pesar de no constar firmas manuscritas, este documento tiene validez legal. En la Página Web Municipal (http://www.getxo.eus/Oficina de Administración Electrónica) podrá obtener una copia auténtica de este documento en formato digital, mediante el Código Seguro de Verificación que aparece en el margen izquierdo.

Aqiri honek eskuz idatzitako sinadurik ez izan arren, legezko balioa du. Getxoko Udaltzaren web-orrialdean (http://www.getxo.eus/administrazio elektronikoko bulegoa) agiri honen benetako kopia eskuratu ahal duzu formatu digitalan, ezkerrean ageri den egiaztapen-kode segurua erabiliz.

CSV: GET/CSV/2024/21822 pH0cCXhX8H

Dirección / Helbidea	Barrio / Auzoa	Denominación / Izena	Numero / Zenbakia
Av. Leioa Et., 01A, 01B	Neguri	Casa Izpegi	002/53/008
Av. Leioa Et., 03 / C. Los Tilos Kalea, 02	Neguri	Av. Leioa Et., 03 / C. Los Tilos Kalea, 02	002/61/001
Av. Leioa Et., 10	Neguri	Senditzuegi	002/69/001
Av. Leioa Et., 14A y 14B	Neguri	Casa doble de la Viuda de Longa	002/69/003-004
Av. Leioa Et., 15	Neguri	Etxetxu	002/64/001
Av. Leioa Et., 17	Neguri	Av. Leioa Et., 17	002/64/005
Av. Leioa Et., 19	Neguri	Av. Leioa Et., 19	002/64/006
Av. Leioa Et., 20	Neguri	Av. Leioa Et., 20	002/72/001
Av. Leioa Et., 24	Neguri	Antiguo Restaurante Jolastoki	002/74/001
Av. Leioa Et., 25	Neguri	Antigua Villa Rafael	002/66/006
Av. Leioa Et., 37A, 37B	Neguri	Antiguo Palomar de Jolaseta	004/11/003
Av. Los Chopos Et. Etorbide, 01	Neguri	Av. Los Chopos Et. Etorbide, 01	002/78/005
Av. Los Chopos Et. Etorbide, 09	Neguri	Av. Los Chopos Et. Etorbide, 09	002/79/005
Av. Los Chopos Et., 02	Neguri	Antiguo Hotel Los Chopos	004/08/002
Av. Los Chopos Et., 04	Neguri	Bidarte	004/08/001
Av. Los Chopos Et., 11A, 13	Neguri	Av. Los Chopos Et., 11A, 13	002/74/009-007
Av. Los Chopos Et., 12	Neguri	Palacio Figols	004/05/001
Av. Los Chopos Et., 14	Neguri	Casa Jolaseta	004/03/001
Av. Los Chopos Et., 15, 17	Neguri	Av. Los Chopos Et., 15, 17	002/74/004-006
Av. Neguri Et., 02	Neguri	Etxebitarate	002/53/007
Av. Neguri Et., 03	Neguri	Antigua Villa Felisa	002/54/004
Av. Neguri Et., 04	Neguri	Av. Neguri Et., 04	002/53/006
Av. Neguri Et., 05	Neguri	Av. Neguri Et., 05	002/54/003
Av. Neguri Et., 08, 12	Neguri	Av. Neguri Et., 08, 12	002/53/004-003
Av. Neguri Et., 09	Neguri	Casa de Los vecinos de Manuel Smith	002/51/005
Av. Neguri Et., 15	Neguri	Av. Neguri Et., 15	002/45/003
Av. Neguri Et., 16	Neguri	Villa Leonor	026/01/006
Av. Neguri Et., 19	Neguri	Casa San Rafael	002/45/001
Av. Salsidu Et., 46	Algorta	Udaetxe	017/16/002
Av. Zugatzarte Et., 03, 05	Las Arenas	Villa ABCD	001/01/004-003
Av. Zugatzarte Et., 04, 06	Las Arenas	Etxe Bikiak	067/03/006-004
Av. Zugatzarte Et., 11	Las Arenas	Real Club Marítimo Del Abra	001/01/002
Av. Zugatzarte Et., 14	Las Arenas	Palacio Churruca	067/01/002
Av. Zugatzarte Et., 21	Las Arenas	Casa Amandrerena	014/16/005
Av. Zugatzarte Et., 27	Las Arenas	Casa Itxasbegi	016/16/002
Av. Zugatzarte Et., 32	Las Arenas	Residencia Bake-Eder	014/15/004
Av. Zugatzarte Et., 36	Las Arenas	Palacio Valdés	014/12/004
Av. Zugatzarte Et., 41, 43, 45, 47 / Muelle Las Arenas-Areeta Kaia 68, 70, 72, 74, 76	Las Arenas	Av. Zugatzarte Et., 41, 43, 45, 47/Muelle Las Arenas-Areeta Kaia 68, 70, 72, 74, 76	014/11/2-3-5-6-7- 8-9-11-14
Av. Zugatzarte Et., 49	Las Arenas	Av. Zugatzarte Et., 49	014/11/004
Av. Zugatzarte Et., 50	Las Arenas	Vilallonga	014/06/001
Av. Zugatzarte Et., 51	Las Arenas	Villa Ariatza	014/05/006
Av. Zugatzarte Et., 52	Las Arenas	Palacio San Joseren	052/03/001a
Av. Zugatzarte Et., 52-02	Las Arenas	Antigua Cochera de San Joseren	052/03/001b
Av. Zugatzarte Et., 53	Las Arenas	Casa Kai Alde	014/05/004
Av. Zugatzarte Et., 55	Las Arenas	Casa de F. Alonso Allende	014/05/003
Av. Zugatzarte Et., 57	Las Arenas	Av. Zugatzarte Et., 57	014/05/002
Av. Zugatzarte Et., 58	Las Arenas	Av. Zugatzarte Et., 58	014/01/001
Av. Zugatzarte Et., 59A, 59B, 59C	Las Arenas	Av. Zugatzarte Et., 59A, 59B, 59C	014/05/001
Av. Zugatzarte Et., 61	Las Arenas	Casa de Luis Arana "Casa Cisco"	014/04/003
Av. Zugatzarte Et., 63	Las Arenas	Casa Cisco II	014/04/002

CSV: GET/CSV/2024/21822 pH0cCXhX8H

A pesar de no constar firmas manuscritas, este documento tiene validez legal. En la Página Web Municipal
 (http://www.getxo.eus/Oficina de Administración Electrónica) podrá obtener una copia auténtica de este
 documento en formato digital, mediante el Código Seguro de Verificación que aparece en el margen izquierdo.

Agiri honek eskuz idatzitako sinadurik ez izenperik ez duen arren, legezko balioa du. Getxoko Udaltaren
 web-orrialdeitik (http://www.getxo.eus/administrazio elektronikoko bulegoa) agiri honen benetako
 kopia eskuratu ahal duzu formatu digitalaren, ezkerrean ageri denegiazapen-kode segurua erabiliz.

Dirección / Helbidea	Barrio / Auzoa	Denominación / Izena	Numero / Zenbakia
Av. Zugatzarte Et., 65	Las Arenas	Casa Cisco III	014/04/001
Bajada de Ereaga, 09	Algorta	C. Bajada de Ereaga Kalea, 09	024/05/005
Basagoiti Et., 68	Algorta	Av. Basagoiti Et., 68	035/03/008
C. Abasota Kalea, 25	Algorta	C. Abasota Kalea, 25	036/01/001
C. Aiboa Kalea, 13	Neguri	Casa San Ignacio	005/05/003
C. Aiboa Kalea, 26	Neguri	Ikus-Alaia	002/40/003
C. Amann Kalea, 02A	Neguri	Casa Coinpasa	002/63/003
C. Amann Kalea, 03	Neguri	Antigua Casa Villa Victoria	002/68/003
C. Amann Kalea, 04	Neguri	Palacio Vallejo	002/63/004
C. Amistad Kalea, 07	Las Arenas	C. Amistad Kalea, 07	068/20/001
C. Amistad Kalea, 09	Las Arenas	C. Amistad Kalea, 09	068/19/003
C. Amistad Kalea, 10	Las Arenas	C. Amistad Kalea, 10	068/13/013
C. Amistad Kalea, 12	Las Arenas	C. Amistad Kalea, 12	068/12/014
C. Andrés Cortina Kalea, 02A	Algorta	C. Andrés Cortina Kalea, 02A	003/21/014
C. Andrés Isasi Kalea, 08, 10	Neguri	Casas Simétricas	073/21/004-006
C. Andrés Isasi Kalea, 12	Algorta	Palacio Itsaso Alde	073/34/002
C. Andres Larrazabal Kalea, 03	Las Arenas	C. Andres Larrazabal Kalea, 03	068/13/001
C. Aretxeta Kalea, 04, 04A, 06	Neguri	Airea-Tokia y Margar-Tokia	002/45/005-006
C. Arieta Kalea, 02	Las Arenas	C. Arieta Kalea, 02	001/05/004
C. Arriluze Kalea, 03	Algorta	C. Arriluze Kalea, 03	024/02/002
C. Arriluze Kalea, 04	Algorta	Nire Echea	024/06/004
C. Atxekolandeta Kalea, 01	Algorta	Palacio de Luis Lezama Leguizamón	024/04/004
C. Atxekolandeta Kalea, 03	Neguri	Palacio Mudela	024/04/003
C. Atxekolandeta Kalea, 08	Algorta	Casa Lezama Leguizamón	024/03/002
C. Atxekolandeta Kalea, 09	Algorta	Palacio Ampuero	024/04/005
C. Atxekolandeta Kalea, 11	Algorta	Caserío Aizgoyen	024/07/005
C. Atxekolandeta Kalea, 15.	Algorta	Palacio Arriluze	024/07/009
C. Atxekolandeta Kalea, 18	Algorta	Antigua Fonda Buenavista	024/05/011
C. Atxekolandeta Kalea, 20	Algorta	Belrespiro	024/05/010
C. Bajada de Ereaga Kalea, 03	Algorta	Tangora	024/01/005
C. Bajada de Ereaga Kalea, 05	Algorta	Ondartziri	024/01/003
C. Bajada de Ereaga Kalea, 07	Algorta	Alde Etxea	024/01/001
C. Bajada de Ereaga Kalea, 17	Algorta	Arrospide	024/05/001
C. Barria Kalea, 17	Las Arenas	Casa Barria	001/13/003a
C. Barria Kalea, 19	Las Arenas	C. Barria Kalea, 19	001/13/003b
C. Barria Kalea, 23	Las Arenas	C. Barria Kalea, 23	001/05/005
C. Barria Kalea, 25	Las Arenas	Kai Gane	001/05/003
C. Bidearte Kalea, 06	Las Arenas	C. Bidearte Kalea, 06	068/04/005
C. Bidebarrieta Kalea, 02B	Las Arenas	C. Bidebarrieta Kalea, 02B	070/01/001
C. Bidebarrieta Kalea, 04	Las Arenas	Ondarretako Batzokia	070/01/002
C. Bilbao Kalea, 04	Algorta	C. Bilbao Kalea, 04	073/29/003
C. Bilbao Kalea, 08	Algorta	Antigua Casa Andersch	073/29/005
C. Bilbao Kalea, 12, 14	Algorta	C. Bilbao Kalea, 12, 14	073/37/002
C. Bostgarrena Kalea, 03A	S ^a M ^a de Getxo	Cementerio Municipal	016/01/001 a
C. Bostgarrena Kalea, 03A	S ^a M ^a de Getxo	Portada del Cementerio Municipal	016/01/001 b
C. Bostgarrena Kalea, 03A	S ^a M ^a de Getxo	Capilla del Cementerio	016/01/001 c
C. Bostgarrena Kalea, 03A Manzana B1	S ^a M ^a de Getxo	Panteon Sangroniz	016/01/001 D-B1
C. Bostgarrena Kalea, 03A Manzana F40	S ^a M ^a de Getxo	Panteón Garay y Pascual	016/01/001 F40
C. Bostgarrena Kalea, 03A Manzana G1	S ^a M ^a de Getxo	Capilla Galdiz y Hormaechea	016/01/001 G1
C. Bostgarrena Kalea, 03A, Manzana A1	S ^a M ^a de Getxo	Panteón E.K.L. Earle	016/01/001 A1
C. Bostgarrena Kalea, 03A, Manzana A3	S ^a M ^a de Getxo	Panteón Inchaustieta	016/01/001 A3

A pesar de no constar firmas manuscritas, este documento tiene validez legal. En la Página Web Municipal (http://www.getxo.eus/Oficina de Administración Electrónica) podrá obtener una copia auténtica de este documento en formato digital, mediante el Código Seguro de Verificación que aparece en el margen izquierdo.

Agiri honek eskuz idatzitako sinadurik ez izan arren, legezko balioa du. Getxoko Udaltaren web-orrialdean (http://www.getxo.eus/administrazio elektronikoko bulegoa) agiri honen benetako kopia eskuratu ahal duzu formatu digitalaren, ezkerrean ageri den egiazapen-kode segurua erabiliz.

CSV: GET/CSV/2024/21822_pH0cCXhX8H

Sinatura:
 Firmado:

Dirección / Helbidea	Barrio / Auzoa	Denominación / Izena	Numero / Zenbakia
C. Bostgarrena Kalea, 03A, Manzana A7	S ^a M ^a de Getxo	Panteón Emilio Basagoiti	016/01/001 C-A7
C. Bostgarrena Kalea, 03A, Manzana B10	S ^a M ^a de Getxo	Capilla Astorqui Zavala	016/01/001 B10
C. Bostgarrena Kalea, 03A, Manzana B2	S ^a M ^a de Getxo	Panteón Venancio Echevarría	016/01/001 B2
C. Bostgarrena Kalea, 03A, Manzana B3	S ^a M ^a de Getxo	Capilla de D ^a Serapia Mújica viuda de Arecheta	016/01/001 B3
C. Bostgarrena Kalea, 03A, Manzana B4	S ^a M ^a de Getxo	Panteón Valle	016/01/001 B4
C. Bostgarrena Kalea, 03A, Manzana B8	S ^a M ^a de Getxo	Panteón Arrola Laca	016/01/001 B8
C. Bostgarrena Kalea, 03A, Manzana C2	S ^a M ^a de Getxo	Panteón Ferrer	016/01/001 C2-4
C. Bostgarrena Kalea, 03A, Manzana C40-42-44	S ^a M ^a de Getxo	Panteón de D ^a Salvadora Cortina	016/01/001 C40-42-44
C. Bostgarrena Kalea, 03A, Manzana C5-7	S ^a M ^a de Getxo	Panteon Ansoleaga e Hijos	016/01/001 C5-6
C. Bostgarrena Kalea, 03A, Manzana E12-16	S ^a M ^a de Getxo	Panteón Dlliz	016/01/001 E12-16
C. Bostgarrena Kalea, 03A, Manzana E2-6	S ^a M ^a de Getxo	Panteón de G. de Salazar	016/01/001 E2-6
C. Bostgarrena Kalea, 03A, Manzana G12	S ^a M ^a de Getxo	Panteón Echevarrieta	016/01/001 G12
C. Bostgarrena Kalea, 03A, Manzana G13	S ^a M ^a de Getxo	Capilla de Antonio Basagoiti y Arteta	016/01/001 G13
C. Caridad Kalea, 02	Algorta	Restaurante Ugartena	031/05/002
C. Cervantes Kalea, 04	Las Arenas	Casa de Sir Ramón de la Sota, Palacio Lertegi	052/02/001
C. Cristóbal Colón Kalea, 02A	Neguri	Gelunealde	002/58/001
C. Cristóbal Colón Kalea, 03	Neguri	Chale Doble Múgica	002/55/002
C. Cristóbal Colón Kalea, 06	Neguri	Palacio La Quintana	002/59/002
C. Cristóbal Colón Kalea, 17	Neguri	C. Cristóbal Colón Kalea, 17	020/02/003
C. Cristóbal Colón Kalea, 23	Neguri	Antigua Casa Urizar	020/03/001
C. Cristóbal Valdés Kalea, 02	Las Arenas	Casa de Tomás Allende	014/11/001
C. Cristóbal Valdes Kalea, 05 / C. Santiago Zabalea Kalea, 03A	Las Arenas	C. Cristóbal Valdes Kalea, 05 / C. Santiago Zabalea Kalea, 03A	014/08/009
C. Cristóbal Valdes Kalea, 07	Las Arenas	C. Cristóbal Valdes Kalea, 07	014/10/007
C. El Carmen Kalea, 05	Neguri	C. El Carmen Kalea, 05	002/69/006
C. Enrique Aresti Kalea, 03	Neguri	C. Enrique Aresti Kalea, 03	002/71/003
C. Eretza Kalea, 04	Algorta	C. Eretza Kalea, 04	029/02/001
C. Gabriel Ramos Uranga Kalea, s/n	S ^a M ^a de Getxo	Malakate Osabena	MLK/03
C. Gazteluzarra Kalea, 10	Algorta	C. Gazteluzarra Kalea, 10	036/02/002
C. General Echagüe Kalea, 1-40/ C. Caja de Ahorros Kalea, 5-43 / C. Ezequiel Aguirre Kalea, 8-46	Las Arenas	Cooperativa "El Hogar Obrero de Getxo"	015/17-18-21-23/001-020
C. Gobela Kalea, 19	Las Arenas	C. Gobela Kalea, 19	068/09/006
C. Goierri Kalea, 03	Neguri	C. Goierri Kalea, 03	004/03/003
C. Ibaibide Kalea, 13	Las Arenas	Antiguo Colegio San Agustín	070/05/006
C. Ibaiondo Kalea, 02, 04	Las Arenas	C. Ibaiondo Kalea, 02, 04	015/19/001-002
C. Ibaiondo Kalea, 13	Las Arenas	C. Ibaiondo Kalea, 13	015/16/012
C. Jaime Morera Kalea, 01A	Algorta	C. Jaime Morera Kalea, 01A	041/01/002
C. Joaquin Arellano Kalea, 03A, 03B	Las Arenas	C. Joaquin Arellano Kalea, 03A, 03B	070/01/006-008
C. Joaquin Arizaga Kalea, 03	Algorta	Casa Rochelt	024/05/007
C. Joaquin Arizaga Kalea, 07	Neguri	C. Joaquin Arizaga Kalea, 07	024/05/009
C. Juan Bautista Zabala Kalea, 01	Algorta	C. Juan Bautista Zabala Kalea, 01	003/29/017
C. Konporte Kalea, 03	Algorta	Asador Algortako Sagardotegia	029/02/006
C. Konporte Kalea, 04	Algorta	C. Konporte Kalea, 04	029/03/003
C. Kresaltzu Kalea 03, 05, 07	Las Arenas	C. Kresaltzu Kalea 03, 05, 07	015/19/13-10-08
C. Landene Kalea, 07A, 07B	Algorta	Aldauri	036/07/004-003
C. Larrañazubi Kalea s/n	Algorta	Ermita de Santa Coloma	905/99/003

Dirección / Helbidea	Barrio / Auzoa	Denominación / Izena	Numero / Zenbakia
C. Larrañazubi Kalea, 15B	Larrañazubi	Molino de Boluzarreta	001/088
C. Larrañazubi Kalea, 18	Larrañazubi	Molino Ibarreko Errota	905/99/002
C. Larrañazubi Kalea, 18A	Larrañazubi	C. Larrañazubi Kalea, 18A	905/99/001
C. Larrañazubi Kalea, 33	S ^a M ^a de Getxo	Molino Kukullaga Bekoa	905/99/024
C. Las Mercedes Kalea, 01	Las Arenas	C. Las Mercedes Kalea, 01	068/23/006
C. Las Mercedes Kalea, 06	Las Arenas	Escuela de Música Andres Isasi	068/24/001
C. Las Mercedes Kalea, 08	Las Arenas	C. Las Mercedes Kalea, 08	068/18/001
C. Las Mercedes Kalea, 11	Las Arenas	C. Las Mercedes Kalea, 11	068/15/007
C. Las Mercedes Kalea, 12	Las Arenas	C. Las Mercedes Kalea, 12	068/12/009
C. Las Mercedes Kalea, 14	Las Arenas	C. Las Mercedes Kalea, 14	068/12/008
C. Lertegi Kalea, 07	Las Arenas	C. Lertegi Kalea, 07	014/13/007
C. Lertegi Kalea, 18	Las Arenas	Casa Nervión	014/17/001
C. Los Fueros Kalea, 01	Algorta	Ayuntamiento de Getxo	002/33/001
C. Los Fueros Kalea, 06	Neguri	Palacio Santa Clara	005/05/001
C. Los Tilos, 16, 18 Kalea / C. Juan Prado, 06 Kalea	Neguri	C. Los Tilos, 16, 18 Kalea / C. Juan Prado, 06 Kalea	002/66/002-001
C. Madarisolo Kalea, 04	Neguri	C. Madarisolo Kalea, 04	002/59/004
C. Maidagan Kalea, 57	S ^a M ^a de Getxo	Iglesia de Andra Mari	016/04/006
C. Maidagan Kalea, 58	S ^a M ^a de Getxo	C. Maidagan Kalea, 58	008/35/018
C. Maidagan Kalea, 60A	S ^a M ^a de Getxo	Eleizalde	008/35/017
C. Maidagan Maidagan, 59	S ^a M ^a de Getxo	Andra Mariko Batzokia	016/04/001
C. Manuel Smith Kalea, 14	Las Arenas	C. Manuel de Smith Kalea, 14	014/14/005
C. Manuel Smith Kalea, 20A, 20B	Las Arenas	C. Manuel Smith Kalea, 20A, 20B	014/10/005
C. Manuel Smith Kalea, 22	Las Arenas	Beti Alai	014/10/003
C. Manuel Smith Kalea, 23, 23A, 23B	Las Arenas	C. Manuel Smith Kalea, 23, 23A, 23B	014/08/006
C. Manuel Smith Kalea, 24	Las Arenas	C. Manuel Smith Kalea, 24	014/10/001
C. Máximo Aguirre Kalea, 21	Las Arenas	Villa María Teresa	070/04/004
C. Máximo Aguirre Kalea, 22	Las Arenas	Fábrica Harino Panadera	070/07/002
C. Mayor Kalea, 01	Las Arenas	C. Mayor Kalea, 01	068/25/004
C. Mayor Kalea, 03	Las Arenas	C. Mayor Kalea, 03	068/25/003
C. Mayor Kalea, 07	Las Arenas	C. Mayor Kalea, 07	068/19/004
C. Miramar Kalea, 02	Algorta	Miramar 2	073/39/002
C. Miramar Kalea, 09	Algorta	Miramar	073/17/001
C. Muxike Aurrekoa Kalea, 02	Algorta	Casa Zabala	035/05/009
C. Negubide Kalea, 31, 33	Las Arenas	C. Negubide Kalea, 31, 33	014/14/009-007
C. Negubide Kalea, 39	Las Arenas	C. Negubide Kalea, 39	014/14/002
C. Negubide Kalea, 41	Las Arenas	Gobelatx	014/10/006
C. Negubide Kalea, 43	Las Arenas	C. Negubide Kalea, 43	014/10/004
C. Negubide Kalea, 45	Las Arenas	C. Negubide Kalea, 45	014/10/002
C. Novia Salcedo Kalea, 15	Las Arenas	Antiguo Jardín de Infancia El Pinar	070/02/013
C. Novia Salcedo Kalea, 21	Las Arenas	C. Novia Salcedo Kalea, 21	070/02/009
C. Novia Salcedo Kalea, 22, 24	Las Arenas	C. Novia Salcedo Kalea, 22, 24	070/01/004-003
C. Novia Salcedo Kalea, 23	Las Arenas	C. Novia Salcedo Kalea, 23	070/02/007
C. Ondategi Kalea, 03	Las Arenas	C. Ondategi Kalea, 03	014/06/007
C. Ondategi Kalea, 05	Las Arenas	C. Ondategi Kalea, 05	014/06/006
C. Ondategi Kalea, 06	Las Arenas	Casa Anaibienea	014/08/003
C. Ondategi Kalea, 07	Las Arenas	C. Ondategi Kalea, 07	014/06/004
C. Ondategi Kalea, 08	Las Arenas	Casa Itxasalde	014/08/001
C. Ondategi Kalea, 10	Las Arenas	Ondargain	014/08/002
C. Ormetxe Kalea, 01, 03	Neguri	C. Ormetxe Kalea, 01, 03	002/43/009
C. Ormetxe Kalea, 02	Neguri	Antigua Estación de Neguri	002/53/001
C. Particular de Basterra Kalea, 06, 08	Neguri	Casa Alboran	002/43/005-006

A pesar de no constar firmas manuscritas, este documento tiene validez legal. En la Página Web Municipal (http://www.getxo.eus/Oficina de Administración Electrónica) podrá obtener una copia auténtica de este documento en formato digital, mediante el Código Seguro de Verificación que aparece en el margen izquierdo.

CSV: GET/CSV/2024/21822_pH0cCXhX8H

Agiri honek eskuz idatzitako sinadurik ez izanperik ez duen arren, legezko balioa du. Getxoko Udaltaren web-orrialdean (http://www.getxo.eus/administrazio elektronikoko bulegoa) agiri honen benetako kopia eskuratu ahal duzu formatu digitalaren, ezkerrean ageri den egiaztapen-kode segurua erabiliz.

Dirección / Helbidea	Barrio / Auzoa	Denominación / Izena	Numero / Zenbakia
C. Particular de Basterra Kalea, 10	Neguri	Eguzki Aurre	002/43/008
C. Particular de Ibarra Kalea, 04	Algorta	Particular de Ibarra, 04	024/01/008
C. Particular de Ibarra Kalea, 06	Algorta	Particular de Ibarra, 06	024/01/006
C. Paseo del Puerto Kalea, 01	Neguri	C. Paseo del Puerto Kalea, 01	002/71/007
C. Paseo del Puerto Kalea, 02	Algorta	Palacio Eguzkialde	002/76/001
C. Paseo del Puerto Kalea, 06	Neguri	Casa de Carlos Prado	002/76/005
C. Paseo del Puerto Kalea, 08	Neguri	Zarracatin	002/76/004
C. Paseo del Puerto Kalea, 09, 11, 11A	Neguri	Eguzki Eder	002/69/009-008
C. Paseo del Puerto Kalea, 10	Neguri	Club Negubide	002/77/002
C. Paseo del Puerto Kalea, 12	Neguri	Santa Barbara	002/77/001
C. Paseo del Puerto Kalea, 15	Neguri	Antigua Villa Rosa	002/66/005
C. Paseo del Puerto Kalea, 17	Neguri	Antigua Casa Basterra	002/66/003
C. Paseo del Puerto Kalea, 19A, 19B	Neguri	C. Paseo del Puerto Kalea, 19A, 19B	002/62/002-003
C. Paseo del Puerto Kalea, 20, 20A, 20B	Neguri	C. Paseo del Puerto Kalea, 20, 20A, 20B	002/73/003
C. Paseo del Puerto Kalea, 20C	Neguri	Residencia Los Rosales	020/06/001
C. Paseo del Puerto Kalea, 24	Neguri	Txaleta	020/03/003
C. Paseo del Puerto, 18 Kalea / C. El Carmen Kalea, 09	Neguri	Iglesia de Nuestra Señora del Carmen	002/75/001
C. Paseo Marques de Arriluze e Ibarra Kalea / Muelle Ereaga Kaia	Algorta	Galerías de Punta Begoña	024-A
C. Paulino Mendivil Kalea, 04	Las Arenas	C. Paulino Mendivil Kalea, 04	068/27/001
C. Paulino Mendivil Kalea, 06	Las Arenas	C. Paulino Mendivil Kalea, 06	068/19/002
C. Paulino Mendivil Kalea, 09	Las Arenas	C. Paulino Mendivil Kalea, 09	068/12/015
C. Paulino Mendivil Kalea, 11	Las Arenas	C. Paulino Mendivil Kalea, 11	068/12/013
C. Paulino Mendivil Kalea, 20	Las Arenas	C. Paulino Mendivil Kalea, 20	068/13/003
C. Paulino Mendivil Kalea, 20	Las Arenas	C. Paulino Mendivil Kalea, 10	068/13/011
C. San Ignacio Kalea, 05	Neguri	Goiko Alay	026/01/005
C. San Ignacio Kalea, 09	Neguri	C. San Ignacio Kalea, 09	026/01/001
C. San Ignacio Kalea, 10	Neguri	C. San Ignacio Kalea, 10	002/43/001
C. San Isidro Kalea, 02	Neguri	Antigua Villa Isabel	024/02/007
C. San Isidro Kalea, 06	Algorta	San Isidro, 06	024/02/004
C. San Martín Kalea, 04	Algorta	Casa Astorki	035/02/002
C. San Martín Kalea, 06	Algorta	Iglesia de los Padres Trinitarios	035/02/001
C. San Martín Kalea, 07	Algorta	Ikastola Zabala	041/05/006
C. San Martín Kalea, 14,16	Algorta	Villa doble Antonio y San Martín	041/02/004-006
C. San Martín Kalea, 17	Algorta	C. San Martín Kalea, 17	041/01/008
C. San Martín Kalea, 18	Algorta	Antigua Villa Luisa	041/02/001
C. San Martín Kalea, 21, 21A	Algorta	Casa Mentxaka-Barri	041/01/005
C. San Nicolás Kalea, 01	Algorta	Casa Amorotoena	034/01/002
C. San Nicolás Kalea, 02	Algorta	Jardín-Gane	038/01/006
C. San Nicolás Kalea, 05	Algorta	Perutxena	034/01/006
C. San Nicolás Kalea, 11	Algorta	Irurak-Bat	034/02/001
C. San Nicolás Kalea, 20A, 20B, 20C, 20D	Algorta	C. San Nicolás Kalea, 20A, 20B, 20C, 20D	072/01/001
C. Santa Ana Kalea, 05	Las Arenas	Casa de Vecindad Exenta	070/02/011
C. Santa Ana Kalea, 11	Las Arenas	C. Santa Ana Kalea, 11	070/04/011
C. Santa Ana Kalea, 15	Las Arenas	Antiguo Conservatorio Privado Urtiaga	070/04/013
C. Santiago Zabala Kalea, 05	Las Arenas	C. Santiago Zabala Kalea, 05	014/08/007
C. Santiago Zabala Kalea, 07	Las Arenas	C. Santiago Zabala Kalea, 07	014/08/005
C. Sarrikobaso Kalea, 02	Algorta	C. Sarrikobaso Kalea, 02	017/40/001
C. Telletxe Kalea, 01E	Algorta	C. Telletxe Kalea, 01E	003/29/009-018
C. Tomás Urquijo Kalea, 05	Algorta	Itsaso Gane	073/21/001

Dirección / Helbidea	Barrio / Auzoa	Denominación / Izena	Numero / Zenbakia
C. Torrebarria Kalea, 01	S ^a M ^a de Getxo	C. Torrebarria Kalea, 01	008/35/021
C. Torrebarria Kalea, 07,09	S ^a M ^a de Getxo	Osabena Baserría	008/35/009-008
C. Torrebarria Kalea, 19, 21	S ^a M ^a de Getxo	Goñi-Goiko Baserría	008/34/005-006
C. Torrene Kalea, 04	Algorta	Mercado de Algorta	003/43/001
C. Trinidad Kalea, 06	Algorta	Villa Hilario	041/03/007
C. Trinidad Kalea, 09	Algorta	C. Trinidad Kalea, 09	035/02/004
C. Txiskiena Kalea, 02	Algorta	C. Txiskiena Kalea, 02	074/02/001-003
C. Urquijo-Urkijo Kalea, 12	Las Arenas	C. Urquijo-Urkijo Kalea, 12	068/15/008
C. Venancio Echevarria Kalea, 07	Las Arenas	C. Venancio Echevarria Kalea, 07	019/02/005
C. Zientoetxe Errepidea, 27 / Estrada Goienetxe Estarta, 01	S ^a M ^a de Getxo	Saratxaga Baserría	008/01/037-036
C. Zubitxoa Kalea, 01	Neguri	Residencia La Aldea	004/06/001
C. Zumardia Kalea, 03	Neguri	C. Zumardia Kalea, 03	002/74/005
Camino de Azkorri a Sopela s/n		Molino Arnebarre	054/03/001
Carretera Asua-La Avanzada Errepidea, 07	Neguri	Villa Bego	002/76/007
Carretera Asua-La Avanzada Errepidea, 12	Las Arenas	Zaballa	015/01/001
Carretera Faro Errepidea s/n (a la altura de Juan Vallejo Real de Asua 24)	S ^a M ^a de Getxo	Malakate Matxi-Kortiñe	MLK/05
Carretera Galea Errepidea, 30	S ^a M ^a de Getxo	Molino de Aixerrota	011/07/001
Carretera Galea Errepidea, 56	S ^a M ^a de Getxo	Faro de Punta Galea	002/046/004
Carretera Galea Errepidea, s/n	S ^a M ^a de Getxo	Fuerte de La Galea	002/017
Carretera Ollaretxe Errepidea, s/n	Algorta	Malakate Ollaretxe	MLK/01
Carretera Santa Maria Errepidea, 29	Algorta	Errotaetxu Baserría	083/02/015
Carretera Zientoetxe Errepidea, 13	S ^a M ^a de Getxo	Arteaga Aurrekoa Baserría	008/11/006
Carretera Zientoetxe Errepidea, 15	S ^a M ^a de Getxo	Torrenetxe Baserría	008/11/010-018
Carretera Zientoetxe Errepidea, 21A	S ^a M ^a de Getxo	Iberre-Goikoa Baserría	008/01/010
Carretera Zientoetxe Errepidea, 22	S ^a M ^a de Getxo	Iberre-Bekoa Baserría	008/07/019
Carretera Zientoetxe Errepidea, 45, 45A	S ^a M ^a de Getxo	Larrazabal-Atzekoa Baserría	082/02/023-027
Estrada Diliz Estarta, 04	S ^a M ^a de Getxo	Arteaga Baserría	008/11/007-005
Estrada Diliz Estarta, 15	S ^a M ^a de Getxo	Diliz-Andi Baserría	008/02/006
Estrada Diliz Estarta, 19, 19A	S ^a M ^a de Getxo	Diliz Baserría	008/02/001-002
Estrada Diliz Estarta, 21A, 21B	S ^a M ^a de Getxo	Barrenetxea Baserría	008/01/012
Estrada Martiturri Estarta s/n (22-32)	S ^a M ^a de Getxo	Lavadero Municipal de Martiturri	LAV/01
Estrada Martiturri Estarta, 01	S ^a M ^a de Getxo	Uribarri Bekoa Baserría	058/10/002
Estrada Martiturri Estarta, 09	S ^a M ^a de Getxo	Uretxaga Baserría	056/02/015
Estrada Martiturri Estarta, 18	S ^a M ^a de Getxo	Basalbo Baserría	008/15/003
Estrada Mimenaga Estarta 34B	S ^a M ^a de Getxo	Molino de Mimenaga	063/08/001
Estrada Muru Estarta, 04	S ^a M ^a de Getxo	Muru Baserría	056/02/014
Estrada Ormaza Estarta, 06, 08, 10, 14, 16	S ^a M ^a de Getxo	Goñi Baserría	008/24/004
Estrada Villaverde Estarta, 01	S ^a M ^a de Getxo	Villaverde Baserría	063/03/001
Estrada Villaverde Estarta, 06	S ^a M ^a de Getxo	Villaverde Goikoa Baserría	063/01/001
Muelle Ereaga Kaia,16-42; C. Portuzarra Kalea,02-10,01-39; C. Ribera Kalea,06B-40,05-45; C. Aretxondo Kalea,20-24,07-13; C. Nueva Kalea,02-06,01-13; C. C.ª Kalea 02-12,01-09; C. Caridad Kalea,12-20; C. Cuesta Usategi Kalea, 02-10; C. San Nicolás Kalea, 22-28,21-23.	Algorta	Puerto Viejo (construcción en la Zona A del CM AS de Getxo)	072/05
Muelle Evaristo Churruca Kaia, 02	Las Arenas	Muelle Evaristo Churruca Kaia, 02	068/27/004
Muelle Evaristo Churruca Kaia, 04	Las Arenas	Casa de Vecinos de Carlos Prado	068/24/006
Muelle Evaristo Churruca Kaia, 08	Las Arenas	Zubizarreta	068/22/005

A pesar de no constar firmas manuscritas, este documento tiene validez legal. En la Página Web Municipal (http://www.getxo.eus/Oficina de Administración Electrónica) podrá obtener una copia auténtica de este documento en formato digital, mediante el Código Seguro de Verificación que aparece en el margen izquierdo.

Agiri honek eskuz idatzitako sinadurik ez izanperik ez duen arren, legezko balioa du. Getxoko Udaltzaian web-orrialdeak (http://www.getxo.eus/administrazio elektronikoko bulegoa) agiri honen benetakoa kopia eskuratu ahal duzu formatu digitala, ezkerrean ageri denegiazpapur-kode segurua erabiliz.

CSV: GET/CSV/2024/21822 pH0cCXhX8H

Dirección / Helbidea	Barrio / Auzoa	Denominación / Izena	Numero / Zenbakia
Muelle Las Arenas-Areeta Kaia, 62, 64, 66	Las Arenas	Muelle Las Arenas-Areeta Kaia, 62, 64, 66	014/11/013-012-010
Parque Maidagan Parkea, 01A	Algorta	Malakate Maidagan	MLK/02
Peña de Santa Marina s/n	S ^a M ^a de Getxo	Malakate Peña Santa Marina	MLK/04
Plaza Escuelas-Eskolak Plaza, 01	Las Arenas	Plaza Escuelas-Eskolak Plaza, 01	068/12/011
Plaza Escuelas-Eskolak Plaza, 02	Las Arenas	Plaza Escuelas-Eskolak Plaza, 02	068/12/002
Plaza Escuelas-Eskolak Plaza, 03	Las Arenas	Plaza Escuelas-Eskolak Plaza, 03	068/12/005
Plaza San Ignacio-San Ignazio Plaza, 01A	Algorta	Iglesia de San Ignacio	073/31/001
Plaza San Nikolas Plaza, 01	Algorta	Iglesia de San Nicolás de Bari	035/03/009
Plaza Santa Ana Plaza, 01A	Las Arenas	Ermita de Santa Ana	070/06/003
Plaza Zubiko Enparantza Plaza, 08	Las Arenas	Zubizarreta y Mingoya Smith	068/27/003

CSV: GET/CSV/2024/21822 pH0cCXhX8H

A pesar de no constar firmas manuscritas, este documento tiene validez legal. En la Página Web Municipal (<http://www.getxo.eus/Oficina de Administración Electrónica>), podrá obtener una copia auténtica de este documento en formato digital, mediante el Código Seguro de Verificación que aparece en el margen izquierdo.

Ajiri honek eskuz idatzitako sinadurik ez izanperik ez duen arren, legezko balioa du. Getxoko Udaltzaren web-orrialdeitik (<http://www.getxo.eus/administrazio elektronikoko bulegoa>) agiri honen benetako kopia eskuratu ahal duzu formatu digitallean, ezkerrean ageri den egiaztapen-kode segurua erabiliz.

CSV: GET/CSV/2024/21822 pH0:cXhX8H

A pesar de no constar firmas manuscritas, este documento tiene validez legal. En la Página Web Municipal (<http://www.getxo.eus/Oficina de Administración Electrónica>), podrá obtener una copia auténtica de este documento en formato digital, mediante el Código Seguro de Verificación que aparece en el margen izquierdo.

Ajiri Honek eskuz idatzitako sinadurik ez izenperik ez duen arren, legezko balioa du. Getxoko Udaltzen web-orrialdeik (<http://www.getxo.eus/administrazio elektronikoko bulegoa>) ajiri honen benetakoa kopia eskuratu ahal duzu formatu digitalean, ezkerrealdean ageri denegiaztapen-kode segurua erabiliz.



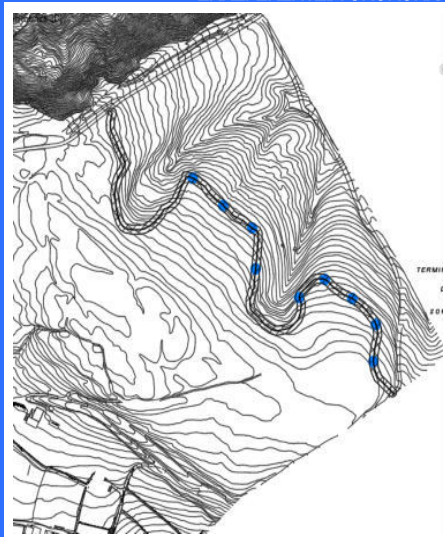
Dirección / Helbidea

REFERENCIA GENERAL
ERREFERENTZIA OROKORRA

Polígono / Poligonoa.....	054
Manzana / Etxadia.....	03
Parcela / Partzela.....	001



Plano de situación general / Kokapen-orokorreko plano



Plano de situación / Kokapen-planoa

FOTOGRAFÍAS / ARGAZKIAK



INFORMACIÓN / INFORMAZIOA

DATOS PRINCIPALES / DATU NAGUSIAK

Uso principal / Erabilera nagusia.....	Militar / Militarra
Superficie de parcela (m2) / Partzelaren azalera (m2).....	-
Tipología edificatoria / Eraikuntzaren tipologia.....	Arquitectura militar / Arkitektura militar
Nº de plantas / Solairu-kopurua
Estado de conservación / Kontserbazio-egoera.....	Mala / Txarra
Año Construcción - Rehabilitación / Eraikuntza - Birgaikuntza Urtea	1937
Estilo / Estilo.....

FUENTES DE PROTECCIÓN DEL PATRIMONIO / ONDAREA BABESTEKO ITURRIAK

GV - Número de identificación / EJ - Identifikazio zenbakia.....
GV - Bien Calificado / EJ - Kalifikatutako Ondasuna.....	<input checked="" type="checkbox"/>
GV - Bien Inventariado / EJ - Inbentariatutako Ondasuna.....	<input type="checkbox"/>
<input type="checkbox"/> Monumento/Monumentua <input checked="" type="checkbox"/> Conjunto monumental / Monumento multzoa	
GV - Bien propuesto para ser Declarado / EJ - Izendatu dadin proposatutako Ondasuna.....	<input type="checkbox"/>
GV - Bien propuesto para protección local / EJ - Tokiko babesa eduki dezan proposatutako Ondasuna.....	<input type="checkbox"/>
GV - Otros bienes / EJ - Bestelako Ondasunak.....	<input type="checkbox"/>

PGOU / HAPO 2001 OTRAS FUENTES

OBSERVACIONES / OHARRAK

DECRETO 195/2018_26/11 - BOPV Nº5 08/01/2019

ORDENACIÓN / ANTOLAMENDUA

CALIFICACIÓN POR LA CAPV / EAE-KO KALIFIKAZIOA

Conjunto monumental / Monumento multzoa

NIVEL Y GRADO DE PROTECCIÓN / BABESAREN MAILA ETA GRADUA

Nivel 1. Protección Especial (según Decreto Grado 1. Protección Especial) / 1. Maila. Babes Berezia (Dekretuaren arabera 1. Gradua, Babes Berezia)

GRADO DE AFECCIÓN / GAITZ-GRADUA

Según Decreto / Dekretuaren arabera

GRADO DE INTERVENCIÓN / ESKU-HARTZE MAILA

Según Decreto / Dekretuaren arabera

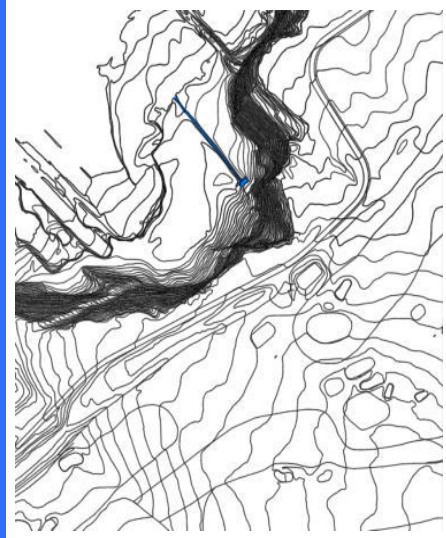
Dirección / Helbidea
Acantilados La Galea en playa de Túnel
Boca

REFERENCIA GENERAL
ERREFERENTZIA OROKORRA

Polígono / Poligonoa.....
Manzana / Etxadia.....
Parcela / Partzela.....



Plano de situación general / Kokapen-orokorreko planoak



Plano de situación / Kokapen-planoak

FOTOGRAFÍAS / ARGAZKIAK



INFORMACIÓN / INFORMAZIOA

DATOS PRINCIPALES / DATU NAGUSIAK

Uso principal / Erabilera nagusia.....Infraestructura / Aspiegitura
Superficie de parcela (m2) / Partzelaren azalera (m2)..... -
Tipología edificatoria / Eraikuntzaren tipologia.....Patrimonio industrial / Ondare industrialia
Nº de plantas / Solairu-kopurua
Estado de conservación / Kontserbazio-egoera.....Regular / Erdipurdi
Año Construcción - Rehabilitación / Eraikuntza - Birgaikuntza Urtea 1900
Estilo / Estilo.....

FUENTES DE PROTECCIÓN DEL PATRIMONIO / ONDAREA BABESTEKO ITURRIAK

GV - Número de identificación / EJ - Identifikazio zenbakia..... 262.1
GV - Bien Calificado / EJ - Kalifikatutako Ondasuna
GV - Bien Inventariado / EJ - Inbentariatutako Ondasuna.....
 Monumento/Monumentua Conjunto monumental / Monumento multzoa
GV - Bien propuesto para ser Declarado / EJ - Izendatu dadin proposatutako Ondasuna.....
GV - Bien propuesto para protección local / EJ - Tokiko babesa eduki dezan proposatutako Ondasuna.....
GV - Otros bienes / EJ - Bestelako Ondasunak.....

PGOU / HAPO 2001 OTRAS FUENTES

OBSERVACIONES / OHARRAK

DECRETO 69/2022_31/05-BOPV N°102_24-06-2022
Afectada por DPMT(disposición transitoria 4ª de la Ley de Costas)
DPMTren eraginpean (Kostaldeeii buruzko Legearen 4. xedapen iragankorra)

ORDENACIÓN / ANTOLAMENDUA

CALIFICACIÓN POR LA CAPV / EAE-KO KALIFIKAZIOA

Conjunto monumental / Monumento multzoa

NIVEL Y GRADO DE PROTECCIÓN / BABESAREN MAILA ETA GRADUA

Nivel 1. Protección Especial / 1. Maila. Babes Berezia

GRADO DE AFECCIÓN / GAITZ-GRADUA

Según Decreto / Dekretuaren arabera

GRADO DE INTERVENCIÓN / ESKU-HARTZE MAILA

Según Decreto / Dekretuaren arabera



Avenida Algorta Etorbidea, 02

002/63/005

nº de referencia en el Catálogo de Patrimonio del Plan General / Erreferentzia zk. Plan Orokorren Katalogoan

Dirección / Helbidea
Avenida Algorta Etorbidea, 02

REFERENCIA GENERAL
ERREFERENTZIA OROKORRA

Polígono / Poligonoa.....002
Manzana / Etxadia.....63
Parcela / Partzela.....005



Plano de situación general / Kokapen-orokorreko planoak



Plano de situación / Kokapen-planoak

FOTOGRAFÍAS / ARGAZKIAK



INFORMACIÓN / INFORMAZIOA

DATOS PRINCIPALES / DATU NAGUSIAK

Uso principal / Erabilera nagusia.....Residencial / Bizitegia
Superficie de parcela (m2) / Partzelaren azalera (m2).....793,85
Tipología edificatoria / Eraikuntzaren tipologia.....Bloque abierto / bloke irekia
Nº de plantas / Solairu-kopuruaB+5
Estado de conservación / Kontserbazio-egoera.....Buena / Ona
Año Construcción - Rehabilitación / Eraikuntza - Birgaikuntza Urtea1912
Estilo / Estilo.....Historicismo / Historizismoa

FUENTES DE PROTECCIÓN DEL PATRIMONIO / ONDAREA BABESTEKO ITURRIAK

GV - Número de identificación / EJ - Identifikazio zenbakia.....234
GV - Bien Calificado / EJ - Kalifikatutako Ondasuna
GV - Bien Inventariado / EJ - Inbentariatutako Ondasuna
 Monumento/Monumentua Conjunto monumental / Monumento multzoa
GV - Bien propuesto para ser Declarado / EJ - Izendatu dadin proposatutako Ondasuna.....
GV - Bien propuesto para protección local / EJ - Tokiko babesa eduki dezan proposatutako Ondasuna.....
GV - Otros bienes / EJ - Bestelako Ondasunak.....

PGOU / HAPO 2001 OTRAS FUENTES

OBSERVACIONES / OHARRAK

DECRETO 89/2001_22/05-BOPV Nº106_05-06-2001. CE1 DECRETO 89/2001_22/05-BOPV Nº32_14-08-2002. CE2 DECRETO 89/2001_22/05-BOPV Nº35_19-02-2002. CE3 DECRETO 89/2001_22/05-BOPV Nº104_04-06-2002.

ORDENACIÓN / ANTOLAMENDUA

CALIFICACIÓN POR LA CAPV / EAE-KO KALIFIKAZIOA

Conjunto monumental: Area singularizada de Getxo ZONA B/Monumento multzoak: Getxoko eremu berezia B ZONA

NIVEL Y GRADO DE PROTECCIÓN / BABESAREN MAILA ETA GRADUA

Nivel 1. Protección Especial (según Decreto Grado 3. Protección Básica) / 1. Maila. Babes Berezia (Dekretuaren arabera 3. Gradua. Oinarritzko Babesa)

GRADO DE AFECCIÓN / GAITZ-GRADUA

Según Decreto / Dekretuaren arabera

GRADO DE INTERVENCIÓN / ESKU-HARTZE MAILA

Según Decreto / Dekretuaren arabera

Dirección / Helbidea
Avenida Algorta Etorbidea, 07

REFERENCIA GENERAL
ERREFERENTZIA OROKORRA

Polígono / Poligonoa.....024
Manzana / Etxadia.....02
Parcela / Partzela.....006



Plano de situación general / Kokapen-orokorreko planoa



Plano de situación / Kokapen-planoa

FOTOGRAFÍAS / ARGAZKIAK



INFORMACIÓN / INFORMAZIOA

DATOS PRINCIPALES / DATU NAGUSIAK

Uso principal / Erabilera nagusia.....Residencial / Bizitegia
Superficie de parcela (m2) / Partzelaren azalera (m2).....1.017,08
Tipología edificatoria / Eraikuntzaren tipologia.....Casa unifamiliar / familia bakarreo etxe
Nº de plantas / Solairu-kopuruaS+B+2
Estado de conservación / Kontserbazio-egoera.....Buena / Ona
Año Construcción - Rehabilitación / Eraikuntza - Birgaikuntza Urtea1890
Estilo / Estilo.....Ecléctico / Ekleptizismoa

FUENTES DE PROTECCIÓN DEL PATRIMONIO / ONDAREA BABESTEKO ITURRIAK

GV - Número de identificación / EJ - Identifikazio zenbakia.....094
GV - Bien Calificado / EJ - Kalifikatutako Ondasuna
GV - Bien Inventariado / EJ - Inbentariatutako Ondasuna.....
 Monumento/Monumentua Conjunto monumental / Monumento multzoa
GV - Bien propuesto para ser Declarado / EJ - Izendatu dadin proposatutako Ondasuna.....
GV - Bien propuesto para protección local / EJ - Tokiko babesa eduki dezan proposatutako Ondasuna.....
GV - Otros bienes / EJ - Bestelako Ondasunak.....

PGOU / HAPO 2001 OTRAS FUENTES

OBSERVACIONES / OHARRAK

DECRETO 89/2001_22/05-BOPV N°106_05-06-2001. CE1 DECRETO 89/2001_22/05-BOPV N°32_14-08-2002. CE2 DECRETO 89/2001_22/05-BOPV N°35_19-02-2002. CE3 DECRETO 89/2001_22/05-BOPV N°104_04-06-2002.

ORDENACIÓN / ANTOLAMENDUA

CALIFICACIÓN POR LA CAPV / EAE-KO KALIFIKAZIOA

Conjunto monumental: Area singularizada de Getxo ZONA B/Monumento multzoak: Getxoko eremu berezia B ZONA

NIVEL Y GRADO DE PROTECCIÓN / BABESAREN MAILA ETA GRADUA

Nivel 1. Protección Especial (según Decreto Grado 3. Protección Básica) / 1. Maila. Babes Berezia (Dekretuaren arabera 3. Gradua. Oinarritzko Babesa)

GRADO DE AFECCIÓN / GAITZ-GRADUA

Según Decreto / Dekretuaren arabera

GRADO DE INTERVENCIÓN / ESKU-HARTZE MAILA

Según Decreto / Dekretuaren arabera



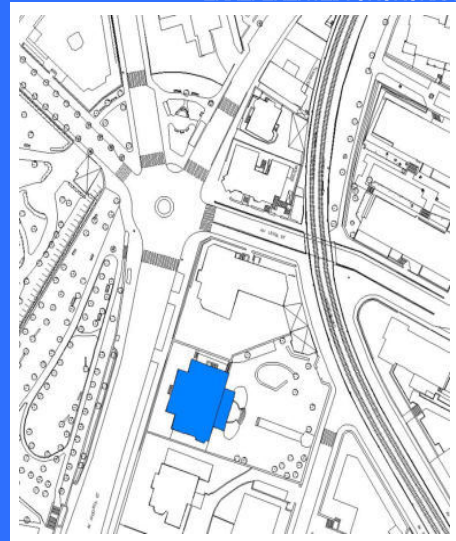
Dirección / Helbidea
Avenida Algorta Etorbidea, 08

REFERENCIA GENERAL
ERREFERENTZIA OROKORRA

Polígono / Poligonoa.....002
Manzana / Etxadia.....63
Parcela / Partzela.....002



Plano de situación general / Kokapen-orokorreko planoa



Plano de situación / Kokapen-planoa

FOTOGRAFÍAS / ARGAZKIAK



INFORMACIÓN / INFORMAZIOA

DATOS PRINCIPALES / DATU NAGUSIAK

Uso principal / Erabilera nagusia.....Residencial / Bizitegia
Superficie de parcela (m2) / Partzelaren azalera (m2).....2.423,56
Tipología edificatoria / Eraikuntzaren tipologia.....Edificio aislado / Eraikin isolatua
Nº de plantas / Solairu-kopuruaS+B+2
Estado de conservación / Kontserbazio-egoera.....Buena / Ona
Año Construcción - Rehabilitación / Eraikuntza - Birgaikuntza Urtea1925
Estilo / Estilo.....Eclepticismo-Nevasco / Ekleptizismo- Nevasco

FUENTES DE PROTECCIÓN DEL PATRIMONIO / ONDAREA BABESTEKO ITURRIAK

GV - Número de identificación / EJ - Identifikazio zenbakia.....111
GV - Bien Calificado / EJ - Kalifikatutako Ondasuna
GV - Bien Inventariado / EJ - Inbentariatutako Ondasuna
 Monumento/Monumentua Conjunto monumental / Monumento multzoa
GV - Bien propuesto para ser Declarado / EJ - Izendatu dadin proposatutako Ondasuna.....
GV - Bien propuesto para protección local / EJ - Tokiko babesa eduki dezan proposatutako Ondasuna.....
GV - Otros bienes / EJ - Bestelako Ondasunak.....

PGOU / HAPO 2001 OTRAS FUENTES

OBSERVACIONES / OHARRAK

DECRETO 89/2001_22/05-BOPV Nº106_05-06-2001. CE1 DECRETO 89/2001_22/05-BOPV Nº32_14-08-2002. CE2 DECRETO 89/2001_22/05-BOPV Nº35_19-02-2002. CE3 DECRETO 89/2001_22/05-BOPV Nº104_04-06-2002.

ORDENACIÓN / ANTOLAMENDUA

CALIFICACIÓN POR LA CAPV / EAE-KO KALIFIKAZIOA

Conjunto monumental: Area singularizada de Getxo ZONA B/Monumento multzoak: Getxoko eremu berezia B ZONA

NIVEL Y GRADO DE PROTECCIÓN / BABESAREN MAILA ETA GRADUA

Nivel 1. Protección Especial (según Decreto Grado 1. Protección Especial) / 1. Maila. Babes Berezia (Dekretuaren arabera 1. Gradua, Babes Berezia)

GRADO DE AFECCIÓN / GAITZ-GRADUA

Según Decreto / Dekretuaren arabera

GRADO DE INTERVENCIÓN / ESKU-HARTZE MAILA

Según Decreto / Dekretuaren arabera

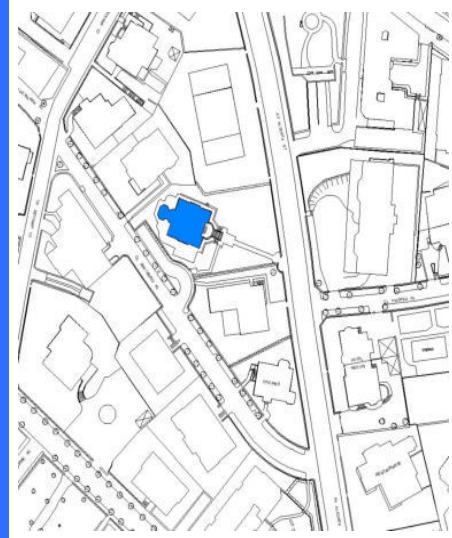
Dirección / Helbidea
Avenida Algorta Etorbidea, 09

REFERENCIA GENERAL
ERREFERENTZIA OROKORRA

Polígono / Poligonoa.....024
Manzana / Etxadia.....02
Parcela / Partzela.....005



Plano de situación general / Kokapen-orokorreko planoa



Plano de situación / Kokapen-planoa

FOTOGRAFÍAS / ARGAZKIAK



INFORMACIÓN / INFORMAZIOA

DATOS PRINCIPALES / DATU NAGUSIAK

Uso principal / Erabilera nagusia.....Residencial / Bizitegia
Superficie de parcela (m2) / Partzelaren azalera (m2).....1.431,80
Tipología edificatoria / Eraikuntzaren tipologia.....Palacio / Jauregia
Nº de plantas / Solairu-kopuruaB+3
Estado de conservación / Kontserbazio-egoera.....Buena / Ona
Año Construcción - Rehabilitación / Eraikuntza - Birgaikuntza Urtea1890
Estilo / Estilo.....Eclepticismo / Ekleptizismoa

FUENTES DE PROTECCIÓN DEL PATRIMONIO / ONDAREA BABESTEKO ITURRIAK

GV - Número de identificación / EJ - Identifikazio zenbakia.....075
GV - Bien Calificado / EJ - Kalifikatutako Ondasuna
GV - Bien Inventariado / EJ - Inbentariatutako Ondasuna.....
 Monumento/Monumentua Conjunto monumental / Monumento multzoa
GV - Bien propuesto para ser Declarado / EJ - Izendatu dadin proposatutako Ondasuna.....
GV - Bien propuesto para protección local / EJ - Tokiko babesa eduki dezan proposatutako Ondasuna.....
GV - Otros bienes / EJ - Bestelako Ondasunak.....

PGOU / HAPO 2001 OTRAS FUENTES

OBSERVACIONES / OHARRAK

DECRETO 89/2001_22/05-BOPV N°106_05-06-2001. CE1 DECRETO 89/2001_22/05-BOPV N°32_14-08-2002. CE2 DECRETO 89/2001_22/05-BOPV N°35_19-02-2002. CE3 DECRETO 89/2001_22/05-BOPV N°104_04-06-2002.

ORDENACIÓN / ANTOLAMENDUA

CALIFICACIÓN POR LA CAPV / EAE-KO KALIFIKAZIOA

Conjunto monumental: Area singularizada de Getxo ZONA B/Monumento multzoak: Getxoko eremu berezia B ZONA

NIVEL Y GRADO DE PROTECCIÓN / BABESAREN MAILA ETA GRADUA

Nivel 1. Protección Especial (según Decreto Grado 2. Protección Media) / 1. Maila. Babes Berezia (Dekretuaren arabera 2. Gradua. Babes ertaina)

GRADO DE AFECCIÓN / GAITZ-GRADUA

Según Decreto / Dekretuaren arabera

GRADO DE INTERVENCIÓN / ESKU-HARTZE MAILA

Según Decreto / Dekretuaren arabera



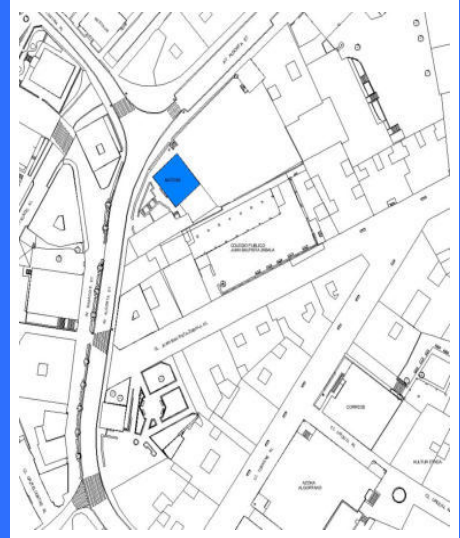
Dirección / Helbidea
Avenida Algorta Etorbidea, 104

REFERENCIA GENERAL
ERREFERENTZIA OROKORRA

Polígono / Poligonoa.....003
Manzana / Etxadia.....29
Parcela / Partzela.....008



Plano de situación general / Kokapen-orokorreko planoa



Plano de situación / Kokapen-planoa

FOTOGRAFÍAS / ARGAZKIAK



INFORMACIÓN / INFORMAZIOA

DATOS PRINCIPALES / DATU NAGUSIAK

Uso principal / Erabilera nagusia..... Equipamental privado / Ekipamendu pribatua
Superficie de parcela (m2) / Partzelaren azalera (m2)..... 715,41
Tipología edificatoria / Eraikuntzaren tipologia..... Edificio aislado / Eraikin isolatua
Nº de plantas / Solairu-kopurua B+3
Estado de conservación / Kontserbazio-egoera..... Buena / Ona
Año Construcción - Rehabilitación / Eraikuntza - Birgaikuntza Urtea 1900
Estilo / Estilo.....

FUENTES DE PROTECCIÓN DEL PATRIMONIO / ONDAREA BABESTEKO ITURRIAK

GV - Número de identificación / EJ - Identifikazio zenbakia..... 178
GV - Bien Calificado / EJ - Kalifikatutako Ondasuna
GV - Bien Inventariado / EJ - Inbentariatutako Ondasuna.....
 Monumento/Monumentua Conjunto monumental / Monumento multzoa
GV - Bien propuesto para ser Declarado / EJ - Izendatu dadin proposatutako Ondasuna.....
GV - Bien propuesto para protección local / EJ - Tokiko babesa eduki dezan proposatutako Ondasuna.....
GV - Otros bienes / EJ - Bestelako Ondasunak.....

PGOU / HAPO 2001 OTRAS FUENTES

OBSERVACIONES / OHARRAK

Parcela original afectada por la Actuación Integrada ARRU AI-R05 / Aintzineko lurzatia ARRU AI-R05 jarduketa integratuak eragindakoa

ORDENACIÓN / ANTOLAMENDUA

CALIFICACIÓN POR LA CAPV / EAE-KO KALIFIKAZIOA

NIVEL Y GRADO DE PROTECCIÓN / BABESAREN MAILA ETA GRADUA

Nivel 4. Protección Municipal / 4. Maila. Udal Babesa

GRADO DE AFECCIÓN / GAITZ-GRADUA

Envolvente de edificio en su integridad, estructura de madera, portal y escalera comunitaria / Eraikinaren ingurutzaila bere osotasunean, zurezko egitura, atari eta atariko eskailera

GRADO DE INTERVENCIÓN / ESKU-HARTZE MAILA

2. Consolidación / Sendotzea - 3. Reforma / Berritzaitea

FOTOGRAFÍAS / ARGAZKIAK



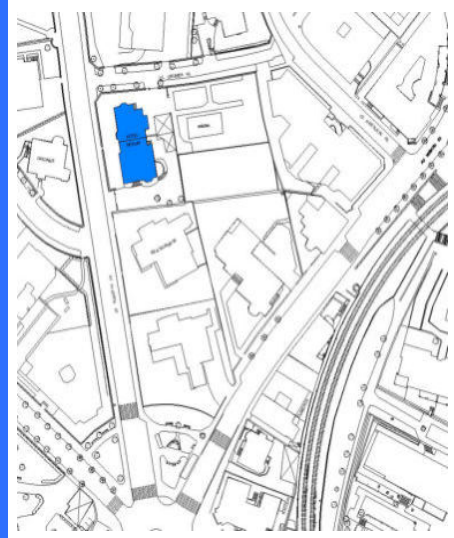
Dirección / Helbidea
Avenida Algorta Etorbidea, 14 / Calle
Urumea Kalea, 02

REFERENCIA GENERAL
ERREFERENTZIA OROKORRA

Polígono / Poligonoa.....002
Manzana / Etxadia.....54
Parcela / Partzela.....002



Plano de situación general / Kokapen-orokorreko planoa



Plano de situación / Kokapen-planoa

INFORMACIÓN / INFORMAZIOA

DATOS PRINCIPALES / DATU NAGUSIAK

Uso principal / Erabilera nagusia.....Actividades económicas terciarias / Hirugarren Sektoreko Jarduera
Superficie de parcela (m2) / Partzelaren azalera (m2).....1.127,58
Tipología edificatoria / Eraikuntzaren tipologia.....Bloque abierto / bloke irekia
Nº de plantas / Solairu-kopuruaS+B+2
Estado de conservación / Kontserbazio-egoera.....Buena / Ona
Año Construcción - Rehabilitación / Eraikuntza - Birgaikuntza Urtea1915
Estilo / Estilo.....Ecléctico-Neovasco / Ekleptizismo- Euskal estilo berria

FUENTES DE PROTECCIÓN DEL PATRIMONIO / ONDAREA BABESTEKO ITURRIAK

GV - Número de identificación / EJ - Identifikazio zenbakia.....096
GV - Bien Calificado / EJ - Kalifikatutako Ondasuna
GV - Bien Inventariado / EJ - Inbentariatutako Ondasuna.....
 Monumento/Monumentua Conjunto monumental / Monumento multzoa
GV - Bien propuesto para ser Declarado / EJ - Izendatu dadin proposatutako Ondasuna.....
GV - Bien propuesto para protección local / EJ - Tokiko babesa eduki dezan proposatutako Ondasuna.....
GV - Otros bienes / EJ - Bestelako Ondasunak.....

PGOU / HAPO 2001 OTRAS FUENTES

OBSERVACIONES / OHARRAK

DECRETO 89/2001_22/05-BOPV N°106_05-06-2001. CE1 DECRETO 89/2001_22/05-BOPV N°32_14-08-2002. CE2 DECRETO 89/2001_22/05-BOPV N°35_19-02-2002. CE3 DECRETO 89/2001_22/05-BOPV N°104_04-06-2002.

ORDENACIÓN / ANTOLAMENDUA

CALIFICACIÓN POR LA CAPV / EAE-KO KALIFIKAZIOA

Conjunto monumental: Area singularizada de Getxo ZONA B/Monumento multzoak: Getxoko eremu berezia B ZONA

NIVEL Y GRADO DE PROTECCIÓN / BABESAREN MAILA ETA GRADUA

Nivel 1. Protección Especial (según Decreto Grado 2. Protección Media) / 1. Maila. Babes Berezia (Dekretuaren arabera 2. Gradua. Babes ertaina)

GRADO DE AFECCIÓN / GAITZ-GRADUA

Según Decreto / Dekretuaren arabera

GRADO DE INTERVENCIÓN / ESKU-HARTZE MAILA

Según Decreto / Dekretuaren arabera



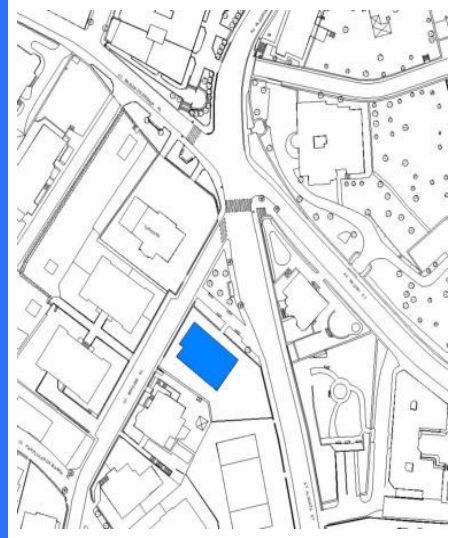
Dirección / Helbidea
Avenida Algorta Etorbidea, 17

REFERENCIA GENERAL
ERREFERENTZIA OROKORRA

Polígono / Poligonoa.....026
Manzana / Etxadia.....02
Parcela / Partzela.....006



Plano de situación general / Kokapen-orokorreko planoak



Plano de situación / Kokapen-planoak

FOTOGRAFÍAS / ARGAZKIAK



INFORMACIÓN / INFORMAZIOA

DATOS PRINCIPALES / DATU NAGUSIAK

Uso principal / Erabilera nagusia.....Residencial / Bizitegia
Superficie de parcela (m2) / Partzelaren azalera (m2).....925,74
Tipología edificatoria / Eraikuntzaren tipologia.....Casa unifamiliar / Familia bakarrekoko etxe
Nº de plantas / Solairu-kopuruaS+B+2
Estado de conservación / Kontserbazio-egoera.....Buena / Ona
Año Construcción - Rehabilitación / Eraikuntza - Birgaikuntza Urtea1926
Estilo / Estilo.....Eclepticismo-Neovasco / Ekleptizismo- Euskal estilo berria

FUENTES DE PROTECCIÓN DEL PATRIMONIO / ONDAREA BABESTEKO ITURRIAK

GV - Número de identificación / EJ - Identifikazio zenbakia.....073
GV - Bien Calificado / EJ - Kalifikatutako Ondasuna
GV - Bien Inventariado / EJ - Inbentariatutako Ondasuna
 Monumento/Monumentua Conjunto monumental / Monumento multzoa
GV - Bien propuesto para ser Declarado / EJ - Izendatu dadin proposatutako Ondasuna.....
GV - Bien propuesto para protección local / EJ - Tokiko babesa eduki dezan proposatutako Ondasuna.....
GV - Otros bienes / EJ - Bestelako Ondasunak.....

PGOU / HAPO 2001 OTRAS FUENTES

OBSERVACIONES / OHARRAK

DECRETO 89/2001_22/05-BOPV Nº106_05-06-2001. CE1 DECRETO 89/2001_22/05-BOPV Nº32_14-08-2002. CE2 DECRETO 89/2001_22/05-BOPV Nº35_19-02-2002. CE3 DECRETO 89/2001_22/05-BOPV Nº104_04-06-2002.

ORDENACIÓN / ANTOLAMENDUA

CALIFICACIÓN POR LA CAPV / EAE-KO KALIFIKAZIOA

Conjunto monumental: Area singularizada de Getxo ZONA B/Monumento multzoak: Getxoko eremu berezia B ZONA

NIVEL Y GRADO DE PROTECCIÓN / BABESAREN MAILA ETA GRADUA

Nivel 1. Protección Especial (según Decreto Grado 2. Protección Media) / 1. Maila. Babes Berezia (Dekretuaren arabera 2. Gradua. Babes ertaina)

GRADO DE AFECCIÓN / GAITZ-GRADUA

Según Decreto / Dekretuaren arabera

GRADO DE INTERVENCIÓN / ESKU-HARTZE MAILA

Según Decreto / Dekretuaren arabera



Miraflores

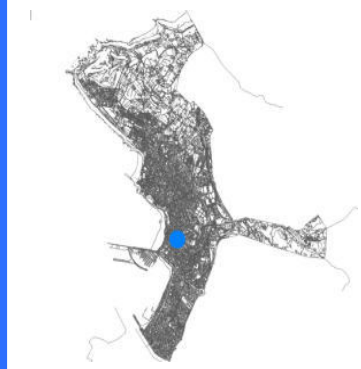
026/01/003

nº de referencia en el Catálogo de Patrimonio del Plan General / Erreferentzia zk. Plan Orokorren Katalogoan

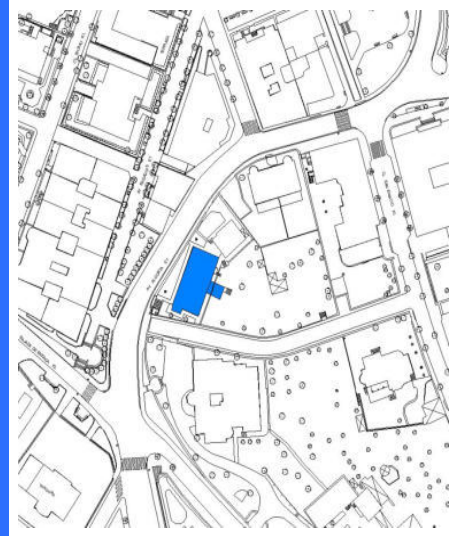
Dirección / Helbidea
Avenida Algorta Etorbidea, 20

REFERENCIA GENERAL
ERREFERENTZIA OROKORRA

Polígono / Poligonoa.....026
Manzana / Etxadia.....01
Parcela / Partzela.....003



Plano de situación general / Kokapen-orokorreko planoa



Plano de situación / Kokapen-planoa

FOTOGRAFÍAS / ARGAZKIAK



INFORMACIÓN / INFORMAZIOA

DATOS PRINCIPALES / DATU NAGUSIAK

Uso principal / Erabilera nagusia.....Residencial / Bizitegia
Superficie de parcela (m2) / Partzelaren azalera (m2).....1.008,75
Tipología edificatoria / Eraikuntzaren tipologia.....Bloque abierto / bloke irekia
Nº de plantas / Solairu-kopuruaB+3
Estado de conservación / Kontserbazio-egoera.....Buena / Ona
Año Construcción - Rehabilitación / Eraikuntza - Birgaikuntza Urtea1900
Estilo / Estilo.....Ecleptismo / Ekleptizismoa

FUENTES DE PROTECCIÓN DEL PATRIMONIO / ONDAREA BABESTEKO ITURRIAK

GV - Número de identificación / EJ - Identifikazio zenbakia.....099
GV - Bien Calificado / EJ - Kalifikatutako Ondasuna
GV - Bien Inventariado / EJ - Inbentariatutako Ondasuna.....
 Monumento/Monumentua Conjunto monumental / Monumento multzoa
GV - Bien propuesto para ser Declarado / EJ - Izendatu dadin proposatutako Ondasuna.....
GV - Bien propuesto para protección local / EJ - Tokiko babesa eduki dezan proposatutako Ondasuna.....
GV - Otros bienes / EJ - Bestelako Ondasunak.....

PGOU / HAPO 2001 OTRAS FUENTES

OBSERVACIONES / OHARRAK

DECRETO 89/2001_22/05-BOPV N°106_05-06-2001. CE1 DECRETO 89/2001_22/05-BOPV N°32_14-08-2002. CE2 DECRETO 89/2001_22/05-BOPV N°35_19-02-2002. CE3 DECRETO 89/2001_22/05-BOPV N°104_04-06-2002.

ORDENACIÓN / ANTOLAMENDUA

CALIFICACIÓN POR LA CAPV / EAE-KO KALIFIKAZIOA

Conjunto monumental: Area singularizada de Getxo ZONA B/Monumento multzoak: Getxoko eremu berezia B ZONA

NIVEL Y GRADO DE PROTECCIÓN / BABESAREN MAILA ETA GRADUA

Nivel 1. Protección Especial (según Decreto Grado 3. Protección Básica) / 1. Maila. Babes Berezia (Dekretuaren arabera 3. Gradua. Oinarritzko Babesa)

GRADO DE AFECCIÓN / GAITZ-GRADUA

Según Decreto / Dekretuaren arabera

GRADO DE INTERVENCIÓN / ESKU-HARTZE MAILA

Según Decreto / Dekretuaren arabera



Firmado:

30/08/2024 12:45:34 GETXOKO UDALA - AYUNTAMIENTO DE GETXO

A pesar de no constar firmas manuscritas, este documento tiene validez legal. En la Página Web Municipal (http://www.getxo.eus/Oficina de Administración Electrónica), podrá obtener una copia auténtica de este documento en formato digital, mediante el Código Seguro de Verificación que aparece en el margen izquierdo. Aqiri honek eskuz idatzitako sinadurik ez izenperik ez duen arren, legezko balioa du. Getxoko Udaltaren web-orrialdeitik (http://www.getxo.eus/administrazio elektronikoko bulegoa) aqiri honen benetako kopia eskuratu ahal duzu formatu digitalaren, ezkerrealdean ageri den egiaztapen-kode seguruaren erabiliz.

CSV: GET/CSV/2024/21822_pHOcXhX8H

Dirección / Helbidea
Avenida Algorta Etorbidea, 28

REFERENCIA GENERAL
ERREFERENTZIA OROKORRA

Polígono / Poligonoa.....026
Manzana / Etxadia.....01
Parcela / Partzela.....002



Plano de situación general / Kokapen-orokorreko planoa



Plano de situación / Kokapen-planoa

FOTOGRAFÍAS / ARGAZKIAK



INFORMACIÓN / INFORMAZIOA

DATOS PRINCIPALES / DATU NAGUSIAK

Uso principal / Erabilera nagusia.....Residencial / Bizitegia
Superficie de parcela (m2) / Partzelaren azalera (m2).....792,53
Tipología edificatoria / Eraikuntzaren tipologia.....Bloque abierto / bloke irekia
Nº de plantas / Solairu-kopuruaS+B+3
Estado de conservación / Kontserbazio-egoera.....Buena / Ona
Año Construcción - Rehabilitación / Eraikuntza - Birgaikuntza Urtea
Estilo / Estilo.....Eclepticismo / Ekleptizismoa

FUENTES DE PROTECCIÓN DEL PATRIMONIO / ONDAREA BABESTEKO ITURRIAK

GV - Número de identificación / EJ - Identifikazio zenbakia.....100
GV - Bien Calificado / EJ - Kalifikatutako Ondasuna
GV - Bien Inventariado / EJ - Inbentariatutako Ondasuna
 Monumento/Monumentua Conjunto monumental / Monumento multzoa
GV - Bien propuesto para ser Declarado / EJ - Izendatu dadin proposatutako Ondasuna.....
GV - Bien propuesto para protección local / EJ - Tokiko babesa eduki dezan proposatutako Ondasuna.....
GV - Otros bienes / EJ - Bestelako Ondasunak.....

PGOU / HAPO 2001 OTRAS FUENTES

OBSERVACIONES / OHARRAK

DECRETO 89/2001_22/05-BOPV Nº106_05-06-2001. CE1 DECRETO 89/2001_22/05-BOPV Nº32_14-08-2002. CE2 DECRETO 89/2001_22/05-BOPV Nº35_19-02-2002. CE3 DECRETO 89/2001_22/05-BOPV Nº104_04-06-2002.

ORDENACIÓN / ANTOLAMENDUA

CALIFICACIÓN POR LA CAPV / EAE-KO KALIFIKAZIOA

Conjunto monumental: Area singularizada de Getxo ZONA B/Monumento multzoak: Getxoko eremu berezia B ZONA

NIVEL Y GRADO DE PROTECCIÓN / BABESAREN MAILA ETA GRADUA

Nivel 1. Protección Especial (según Decreto Grado 3. Protección Básica) / 1. Maila. Babes Berezia (Dekretuaren arabera 3. Gradua. Oinarritzko Babesa)

GRADO DE AFECCIÓN / GAITZ-GRADUA

Según Decreto / Dekretuaren arabera

GRADO DE INTERVENCIÓN / ESKU-HARTZE MAILA

Según Decreto / Dekretuaren arabera

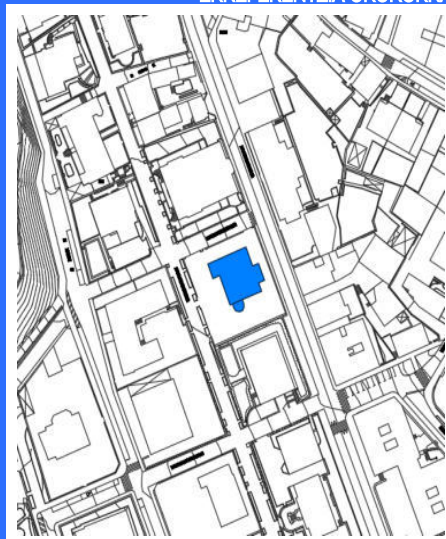
Dirección / Helbidea
Avenida Algorta Etorbidea, 29

REFERENCIA GENERAL
ERREFERENTZIA OROKORRA

Polígono / Poligonoa.....073
Manzana / Etxadia.....14
Parcela / Partzela.....001



Plano de situación general / Kokapen-orokorreko planoa



Plano de situación / Kokapen-planoa

FOTOGRAFÍAS / ARGAZKIAK



INFORMACIÓN / INFORMAZIOA

DATOS PRINCIPALES / DATU NAGUSIAK

Uso principal / Erabilera nagusia.....Residencial / Bizitegia
Superficie de parcela (m2) / Partzelaren azalera (m2).....1.004,31
Tipología edificatoria / Eraikuntzaren tipologia.....Palacio / Jauregia
Nº de plantas / Solairu-kopuruaS+B+2
Estado de conservación / Kontserbazio-egoera.....Buena / Ona
Año Construcción - Rehabilitación / Eraikuntza - Birgaikuntza Urtea1899
Estilo / Estilo.....Ecléctico / Eklektizismoa

FUENTES DE PROTECCIÓN DEL PATRIMONIO / ONDAREA BABESTEKO ITURRIAK

GV - Número de identificación / EJ - Identifikazio zenbakia.....161
GV - Bien Calificado / EJ - Kalifikatutako Ondasuna
GV - Bien Inventariado / EJ - Inbentariatutako Ondasuna.....
 Monumento/Monumentua Conjunto monumental / Monumento multzoa
GV - Bien propuesto para ser Declarado / EJ - Izendatu dadin proposatutako Ondasuna.....
GV - Bien propuesto para protección local / EJ - Tokiko babesa eduki dezan proposatutako Ondasuna.....
GV - Otros bienes / EJ - Bestelako Ondasunak.....

PGOU / HAPO 2001 OTRAS FUENTES

OBSERVACIONES / OHARRAK

DECRETO 89/2001_22/05-BOPV N°106_05-06-2001. CE1 DECRETO 89/2001_22/05-BOPV N°32_14-08-2002. CE2 DECRETO 89/2001_22/05-BOPV N°35_19-02-2002. CE3 DECRETO 89/2001_22/05-BOPV N°104_04-06-2002.

ORDENACIÓN / ANTOLAMENDUA

CALIFICACIÓN POR LA CAPV / EAE-KO KALIFIKAZIOA

Conjunto monumental: Area singularizada de Getxo ZONA B/Monumento multzoak: Getxoko eremu berezia B ZONA

NIVEL Y GRADO DE PROTECCIÓN / BABESAREN MAILA ETA GRADUA

Nivel 1. Protección Especial (según Decreto Grado 2. Protección Media) / 1. Maila. Babes Berezia (Dekretuaren arabera 2. Gradua. Babes ertaina)

GRADO DE AFECCIÓN / GAITZ-GRADUA

Según Decreto / Dekretuaren arabera

GRADO DE INTERVENCIÓN / ESKU-HARTZE MAILA

Según Decreto / Dekretuaren arabera



Restaurante Tellagorri

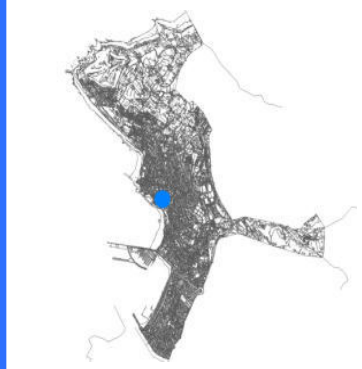
031/06/002

nº de referencia en el Catálogo de Patrimonio del Plan General / Erreferentzia zk. Plan Orokorren Katalogoan

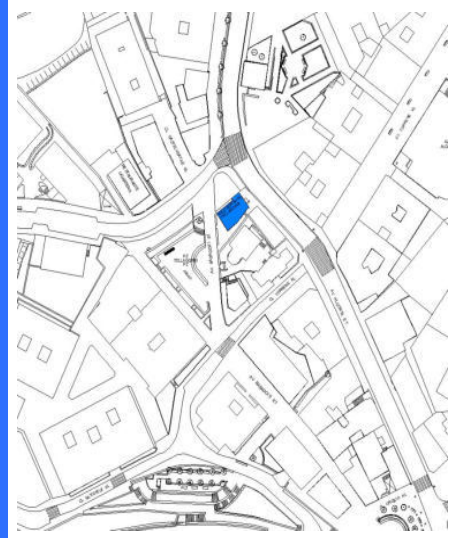
Dirección / Helbidea
Avenida Algorta Etorbidea, 55

REFERENCIA GENERAL
ERREFERENTZIA OROKORRA

Polígono / Poligonoa.....031
Manzana / Etxadia.....06
Parcela / Partzela.....002



Plano de situación general / Kokapen-orokorreko planoa



Plano de situación / Kokapen-planoa

FOTOGRAFÍAS / ARGAZKIAK



INFORMACIÓN / INFORMAZIOA

DATOS PRINCIPALES / DATU NAGUSIAK

Uso principal / Erabilera nagusia.....Actividades económicas terciarias / Hirugarren Sektoreko Jarduera
Superficie de parcela (m2) / Partzelaren azalera (m2).....155,64
Tipología edificatoria / Eraikuntzaren tipologia.....Bloque lineal / Lerro-bloke mota
Nº de plantas / Solairu-kopuruaB+1
Estado de conservación / Kontserbazio-egoera.....Buena / Ona
Año Construcción - Rehabilitación / Eraikuntza - Birgaikuntza Urtea1863
Estilo / Estilo.....Nevasco / Euskal estilo berria

FUENTES DE PROTECCIÓN DEL PATRIMONIO / ONDAREA BABESTEKO ITURRIAK

GV - Número de identificación / EJ - Identifikazio zenbakia.....194
GV - Bien Calificado / EJ - Kalifikatutako Ondasuna
GV - Bien Inventariado / EJ - Inbentariatutako Ondasuna
 Monumento/Monumentua Conjunto monumental / Monumento multzoa
GV - Bien propuesto para ser Declarado / EJ - Izendatu dadin proposatutako Ondasuna.....
GV - Bien propuesto para protección local / EJ - Tokiko babesa eduki dezan proposatutako Ondasuna.....
GV - Otros bienes / EJ - Bestelako Ondasunak.....

PGOU / HAPO 2001 OTRAS FUENTES

OBSERVACIONES / OHARRAK

ORDENACIÓN / ANTOLAMENDUA

CALIFICACIÓN POR LA CAPV / EAE-KO KALIFIKAZIOA

NIVEL Y GRADO DE PROTECCIÓN / BABESAREN MAILA ETA GRADUA

Nivel 3. Protección Básica / 3. Maila. Oinarrizko Babesa

GRADO DE AFECCIÓN / GAITZ-GRADUA

Envolvente de edificio en su integridad y estructura de madera / Eraikinaren ingurutzailea bere osotasunean eta zurezko egitura

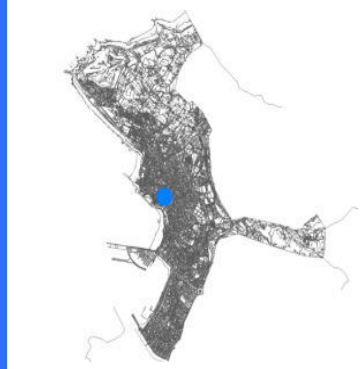
GRADO DE INTERVENCIÓN / ESKU-HARTZE MAILA

1. Restauración conservadora / Zaharbertitze kontserbatzailea

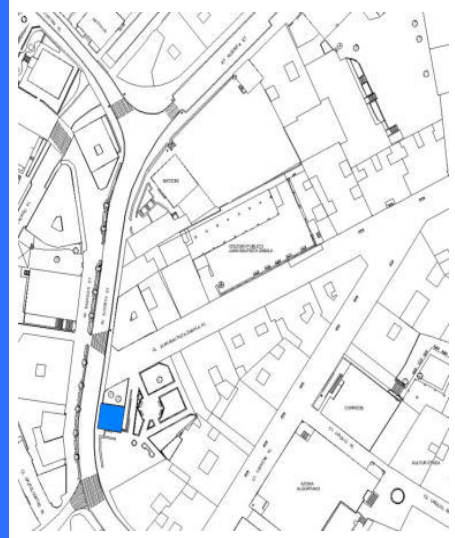
Dirección / Helbidea
Avenida Algorta Etorbidea, 98

REFERENCIA GENERAL
ERREFERENTZIA OROKORRA

Polígono / Poligonoa.....003
Manzana / Etxadia.....65
Parcela / Partzela.....001



Plano de situación general / Kokapen-orokorreko planoa



Plano de situación / Kokapen-planoa

FOTOGRAFÍAS / ARGAZKIAK



INFORMACIÓN / INFORMAZIOA

DATOS PRINCIPALES / DATU NAGUSIAK

Uso principal / Erabilera nagusia.....Equipamental público / Ekipamendu publikoa
Superficie de parcela (m2) / Partzelaren azalera (m2).....139,21
Tipología edificatoria / Eraikuntzaren tipologia.....Edificio equipamental / Ekipamendurako eraikina
Nº de plantas / Solairu-kopuruaB+2
Estado de conservación / Kontserbazio-egoera.....Buena / Ona
Año Construcción - Rehabilitación / Eraikuntza - Birgaikuntza Urtea1850
Estilo / Estilo.....

FUENTES DE PROTECCIÓN DEL PATRIMONIO / ONDAREA BABESTEKO ITURRIAK

GV - Número de identificación / EJ - Identifikazio zenbakia.....181
GV - Bien Calificado / EJ - Kalifikatutako Ondasuna
GV - Bien Inventariado / EJ - Inbentariatutako Ondasuna.....
 Monumento/Monumentua Conjunto monumental / Monumento multzoa
GV - Bien propuesto para ser Declarado / EJ - Izendatu dadin proposatutako Ondasuna.....
GV - Bien propuesto para protección local / EJ - Tokiko babesa eduki dezan proposatutako Ondasuna.....
GV - Otros bienes / EJ - Bestelako Ondasunak.....

PGOU / HAPO 2001 OTRAS FUENTES

OBSERVACIONES / OHARRAK

ORDENACIÓN / ANTOLAMENDUA

CALIFICACIÓN POR LA CAPV / EAE-KO KALIFIKAZIOA

NIVEL Y GRADO DE PROTECCIÓN / BABESAREN MAILA ETA GRADUA

Nivel 4. Protección Municipal / 4. Maila. Udal Babesa

GRADO DE AFECCIÓN / GAITZ-GRADUA

Envolvente de edificio en su integridad, estructura de madera y escalera / Eraikinaren ingurutzailea bere osotasunean, zurezko egitura eta eskailera

GRADO DE INTERVENCIÓN / ESKU-HARTZE MAILA

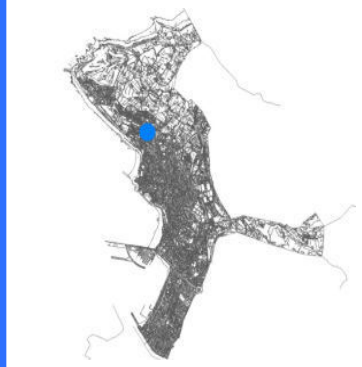
2. Consolidación / Sendotzea - 3. Reforma / Berriztatzea



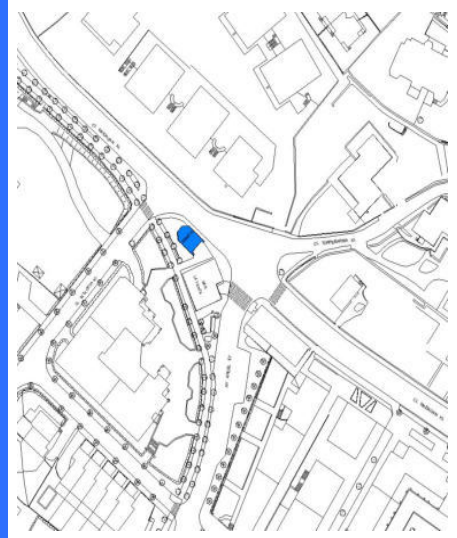
Dirección / Helbidea
Avenida Angel Etorbidea, 49-02

REFERENCIA GENERAL
ERREFERENTZIA OROKORRA

Polígono / Poligonoa.....016
Manzana / Etxadia.....07
Parcela / Partzela.....001



Plano de situación general / Kokapen-orokorreko planoa



Plano de situación / Kokapen-planoa

FOTOGRAFÍAS / ARGAZKIAK



INFORMACIÓN / INFORMAZIOA

DATOS PRINCIPALES / DATU NAGUSIAK

Uso principal / Erabilera nagusia.....Dotacional / Zuzkidura
Superficie de parcela (m2) / Partzelaren azalera (m2).....53,11
Tipología edificatoria / Eraikuntzaren tipologia.....Religiosa / Erlijosoa
Nº de plantas / Solairu-kopuruaB
Estado de conservación / Kontserbazio-egoera.....Buena / Ona
Año Construcción - Rehabilitación / Eraikuntza - Birgaikuntza Urteas XVIII
Estilo / Estilo.....

FUENTES DE PROTECCIÓN DEL PATRIMONIO / ONDAREA BABESTEKO ITURRIAK

GV - Número de identificación / EJ - Identifikazio zenbakia.....231
GV - Bien Calificado / EJ - Kalifikatutako Ondasuna
GV - Bien Inventariado / EJ - Inbentariatutako Ondasuna.....
 Monumento/Monumentua Conjunto monumental / Monumento multzoa
GV - Bien propuesto para ser Declarado / EJ - Izendatu dadin proposatutako Ondasuna.....
GV - Bien propuesto para protección local / EJ - Tokiko babesa eduki dezan proposatutako Ondasuna.....
GV - Otros bienes / EJ - Bestelako Ondasunak.....

PGOU / HAPO 2001 OTRAS FUENTES

OBSERVACIONES / OHARRAK

ORDENACIÓN / ANTOLAMENDUA

CALIFICACIÓN POR LA CAPV / EAE-KO KALIFIKAZIOA

NIVEL Y GRADO DE PROTECCIÓN / BABESAREN MAILA ETA GRADUA

Nivel 3. Protección Básica / 3. Maila. Oinarrizko Babesa

GRADO DE AFECCIÓN / GAITZ-GRADUA

Edificio completo en su integridad / Eraikin guztia bere osotasunean

GRADO DE INTERVENCIÓN / ESKU-HARTZE MAILA

1. Restauración conservadora / Zaharbertitze kontserbatzailea



Ukondo

073/38/007-006

nº de referencia en el Catálogo de Patrimonio del Plan General / Erreferentzia zk. Plan Orokorren Katalogoan

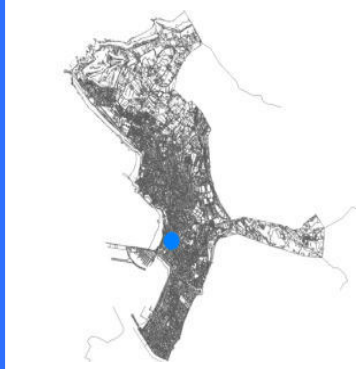
Dirección / Helbidea

Avenida Basagoiti Etorbidea, 01/ Calle Bajada de Ereaga Kalea, 04

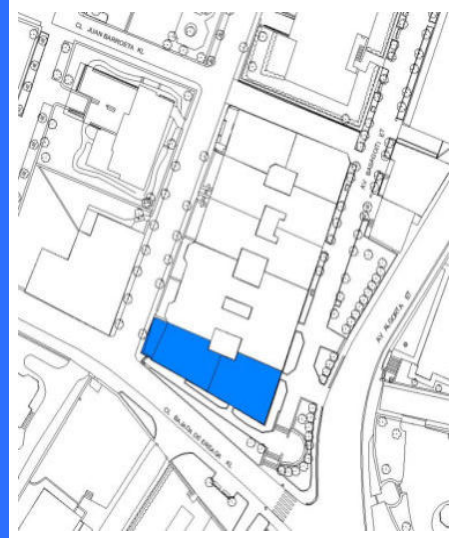
REFERENCIA GENERAL

ERREFERENTZIA OROKORRA

Polígono / Poligonoa.....073
 Manzana / Etxadia.....38
 Parcela / Partzela.....007-006



Plano de situación general / Kokapen-orokorreko planoa



Plano de situación / Kokapen-planoa

FOTOGRAFÍAS / ARGAZKIAK



INFORMACIÓN / INFORMAZIOA

DATOS PRINCIPALES / DATU NAGUSIAK

Uso principal / Erabilera nagusia.....Residencial / Bizitegia
 Superficie de parcela (m2) / Partzelaren azalera (m2).....393.62
 Tipología edificatoria / Eraikuntzaren tipologia.....Manzana cerrada / etxe-uharte itxi
 Nº de plantas / Solairu-kopuruaB+3
 Estado de conservación / Kontserbazio-egoera.....Buena / Ona
 Año Construcción - Rehabilitación / Eraikuntza - Birgaikuntza Urtea1915
 Estilo / Estilo.....Eclepticismo-Neovasco / Ekleptizismo- Euskal estilo berria

FUENTES DE PROTECCIÓN DEL PATRIMONIO / ONDAREA BABESTEKO ITURRIAK

GV - Número de identificación / EJ - Identifikazio zenbakia.....154
 GV - Bien Calificado / EJ - Kalifikatutako Ondasuna
 GV - Bien Inventariado / EJ - Inbentariatutako Ondasuna.....
 Monumento/Monumentua Conjunto monumental / Monumento multzoa
 GV - Bien propuesto para ser Declarado / EJ - Izendatu dadin proposatutako Ondasuna.....
 GV - Bien propuesto para protección local / EJ - Tokiko babesa eduki dezan proposatutako Ondasuna.....
 GV - Otros bienes / EJ - Bestelako Ondasunak.....

PGOU / HAPO 2001 OTRAS FUENTES

OBSERVACIONES / OHARRAK

DECRETO 89/2001_22/05-BOPV N°106_05-06-2001. CE1 DECRETO 89/2001_22/05-BOPV N°32_14-08-2002. CE2 DECRETO 89/2001_22/05-BOPV N°35_19-02-2002. CE3 DECRETO 89/2001_22/05-BOPV N°104_04-06-2002.

ORDENACIÓN / ANTOLAMENDUA

CALIFICACIÓN POR LA CAPV / EAE-KO KALIFIKAZIOA

Conjunto monumental: Area singularizada de Getxo ZONA B/Monumento multzoak: Getxoko eremu berezia B ZONA

NIVEL Y GRADO DE PROTECCIÓN / BABESAREN MAILA ETA GRADUA

Nivel 1. Protección Especial (según Decreto Grado 3. Protección Básica) / 1. Maila. Babes Berezia (Dekretuaren arabera 3. Gradua. Oinarritzko Babesa)

GRADO DE AFECCIÓN / GAITZ-GRADUA

Según Decreto / Dekretuaren arabera

GRADO DE INTERVENCIÓN / ESKU-HARTZE MAILA

Según Decreto / Dekretuaren arabera



Avenida Basagoiti Etorbidea, 03 - Calle Bilbao Kalea, 11,13

073/38/005

nº de referencia en el Catálogo de Patrimonio del Plan General / Erreferentzia zk. Plan Orokorren Katalogoan

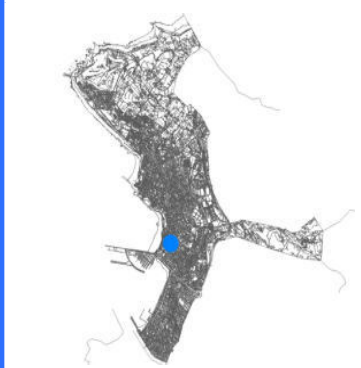
Dirección / Helbidea

Avenida Basagoiti Etorbidea, 03 / Calle Bilbao Kalea, 11,13

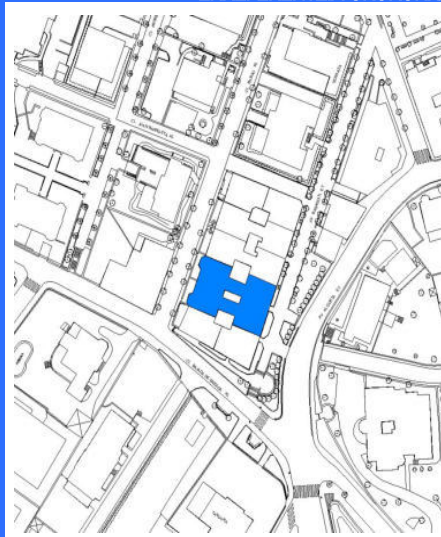
REFERENCIA GENERAL

ERREFERENTZIA OROKORRA

Polígono / Poligonoa.....	073
Manzana / Etxadia.....	38
Parcela / Partzela.....	005




Plano de situación general / Kokapen-orokorreko plana



Plano de situación / Kokapen-planoa

FOTOGRAFÍAS / ARGAZKIAK



INFORMACIÓN / INFORMAZIOA

DATOS PRINCIPALES / DATU NAGUSIAK

Uso principal / Erabilera nagusia.....	Residencial / Bizitegia
Superficie de parcela (m2) / Partzelaren azalera (m2).....	622,82
Tipología edificatoria / Eraikuntzaren tipologia.....	Manzana cerrada / Etxe-uharte itxi
Nº de plantas / Solairu-kopurua	S+B+4
Estado de conservación / Kontserbazio-egoera.....	Buena / Ona
Año Construcción - Rehabilitación / Eraikuntza - Birgaikuntza Urtea	1935
Estilo / Estilo.....	Eclepticismo / Ekleptizismoa

FUENTES DE PROTECCIÓN DEL PATRIMONIO / ONDAREA BABESTEKO ITURRIAK

GV - Número de identificación / EJ - Identifikazio zenbakia.....	158
GV - Bien Calificado / EJ - Kalifikatutako Ondasuna	<input checked="" type="checkbox"/>
GV - Bien Inventariado / EJ - Inbentariatutako Ondasuna.....	<input type="checkbox"/>
<input type="checkbox"/> Monumento/Monumentua <input checked="" type="checkbox"/> Conjunto monumental / Monumento multzoa	
GV - Bien propuesto para ser Declarado / EJ - Izendatu dadin proposatutako Ondasuna.....	<input type="checkbox"/>
GV - Bien propuesto para protección local / EJ - Tokiko babesa eduki dezan proposatutako Ondasuna.....	<input type="checkbox"/>
GV - Otros bienes / EJ - Bestelako Ondasunak.....	<input type="checkbox"/>

PGOU / HAPO 2001 OTRAS FUENTES

OBSERVACIONES / OHARRAK

DECRETO 89/2001_22/05-BOPV Nº106_05-06-2001. CE1 DECRETO 89/2001_22/05-BOPV Nº32_14-08-2002. CE2 DECRETO 89/2001_22/05-BOPV Nº35_19-02-2002. CE3 DECRETO 89/2001_22/05-BOPV Nº104_04-06-2002.

ORDENACIÓN / ANTOLAMENDUA

CALIFICACIÓN POR LA CAPV / EAE-KO KALIFIKAZIOA

Conjunto monumental: Area singularizada de Getxo ZONA B/Monumento multzoak: Getxoko eremu berezia B ZONA

NIVEL Y GRADO DE PROTECCIÓN / BABESAREN MAILA ETA GRADUA

Nivel 1. Protección Especial (según Decreto Grado 3. Protección Básica) / 1. Maila. Babes Berezia (Dekretuaren arabera 3. Gradua. Oinarritzko Babesa)

GRADO DE AFECCIÓN / GAITZ-GRADUA

Según Decreto / Dekretuaren arabera

GRADO DE INTERVENCIÓN / ESKU-HARTZE MAILA

Según Decreto / Dekretuaren arabera

Dirección / Helbidea
Avenida Basagoiti Etorbidea, 12

REFERENCIA GENERAL
ERREFERENTZIA OROKORRA

Polígono / Poligonoa.....073
Manzana / Etxadia.....27
Parcela / Partzela.....001



Plano de situación general / Kokapen-orokorreko planoa



Plano de situación / Kokapen-planoa

FOTOGRAFÍAS / ARGAZKIAK



INFORMACIÓN / INFORMAZIOA

DATOS PRINCIPALES / DATU NAGUSIAK

Uso principal / Erabilera nagusia.....Residencial / Bizitegia
Superficie de parcela (m2) / Partzelaren azalera (m2).....418,12
Tipología edificatoria / Eraikuntzaren tipologia.....Casa / Etxea
Nº de plantas / Solairu-kopuruaB+3
Estado de conservación / Kontserbazio-egoera.....Buena / Ona
Año Construcción - Rehabilitación / Eraikuntza - Birgaikuntza Urtea1884
Estilo / Estilo.....

FUENTES DE PROTECCIÓN DEL PATRIMONIO / ONDAREA BABESTEKO ITURRIAK

GV - Número de identificación / EJ - Identifikazio zenbakia.....290
GV - Bien Calificado / EJ - Kalifikatutako Ondasuna
GV - Bien Inventariado / EJ - Inbentariatutako Ondasuna.....
 Monumento/Monumentua Conjunto monumental / Monumento multzoa
GV - Bien propuesto para ser Declarado / EJ - Izendatu dadin proposatutako Ondasuna.....
GV - Bien propuesto para protección local / EJ - Tokiko babesa eduki dezan proposatutako Ondasuna.....
GV - Otros bienes / EJ - Bestelako Ondasunak.....

PGOU / HAPO 2001 OTRAS FUENTES

OBSERVACIONES / OHARRAK

DECRETO 89/2001_22/05-BOPV N°106_05-06-2001. CE1 DECRETO 89/2001_22/05-BOPV N°32_14-08-2002. CE2 DECRETO 89/2001_22/05-BOPV N°35_19-02-2002. CE3 DECRETO 89/2001_22/05-BOPV N°104_04-06-2002.

ORDENACIÓN / ANTOLAMENDUA

CALIFICACIÓN POR LA CAPV / EAE-KO KALIFIKAZIOA

Conjunto monumental: Area singularizada de Getxo ZONA B/Monumento multzoak: Getxoko eremu berezia B ZONA

NIVEL Y GRADO DE PROTECCIÓN / BABESAREN MAILA ETA GRADUA

Nivel 1. Protección Especial (según Decreto Grado 3. Protección Básica) / 1. Maila. Babes Berezia (Dekretuaren arabera 3. Gradua. Oinarritzko Babesa)

GRADO DE AFECCIÓN / GAITZ-GRADUA

Según Decreto / Dekretuaren arabera

GRADO DE INTERVENCIÓN / ESKU-HARTZE MAILA

Según Decreto / Dekretuaren arabera

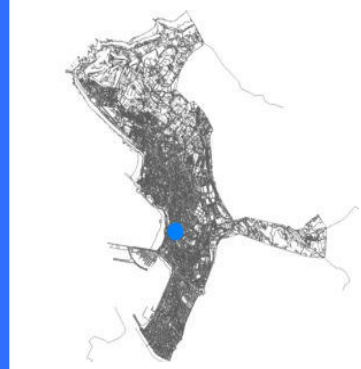
FOTOGRAFÍAS / ARGAZKIAK



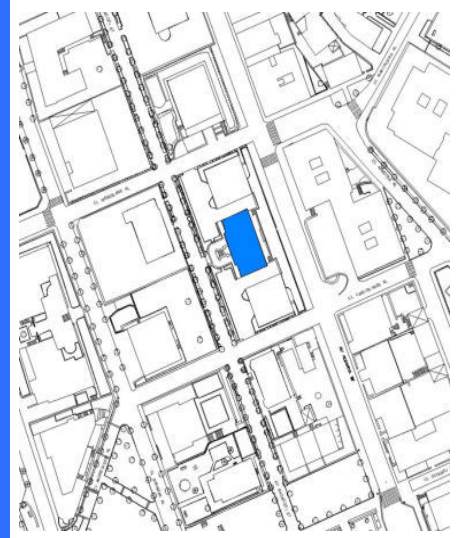
Dirección / Helbidea
Avenida Basagoiti Etorbidea, 14

REFERENCIA GENERAL
ERREFERENTZIA OROKORRA

Polígono / Poligonoa.....073
Manzana / Etxadia.....22
Parcela / Partzela.....001



Plano de situación general / Kokapen-orokorreko planoa



Plano de situación / Kokapen-planoa

INFORMACIÓN / INFORMAZIOA

DATOS PRINCIPALES / DATU NAGUSIAK

Uso principal / Erabilera nagusia.....Residencial / Bizitegia
Superficie de parcela (m2) / Partzelaren azalera (m2).....1.740,26
Tipología edificatoria / Eraikuntzaren tipologia.....Palacio / Jauregia
Nº de plantas / Solairu-kopuruaB+3
Estado de conservación / Kontserbazio-egoera.....Buena / Ona
Año Construcción - Rehabilitación / Eraikuntza - Birgaikuntza Urtea1868
Estilo / Estilo.....Neoclasicismo / Neoklasizismoa

FUENTES DE PROTECCIÓN DEL PATRIMONIO / ONDAREA BABESTEKO ITURRIAK

GV - Número de identificación / EJ - Identifikazio zenbakia.....160
GV - Bien Calificado / EJ - Kalifikatutako Ondasuna
GV - Bien Inventariado / EJ - Inbentariatutako Ondasuna
 Monumento/Monumentua Conjunto monumental / Monumento multzoa
GV - Bien propuesto para ser Declarado / EJ - Izendatu dadin proposatutako Ondasuna.....
GV - Bien propuesto para protección local / EJ - Tokiko babesa eduki dezan proposatutako Ondasuna.....
GV - Otros bienes / EJ - Bestelako Ondasunak.....

PGOU / HAPO 2001 OTRAS FUENTES

OBSERVACIONES / OHARRAK

DECRETO 89/2001_22/05-BOPV Nº106_05-06-2001. CE1 DECRETO 89/2001_22/05-BOPV Nº32_14-08-2002. CE2 DECRETO 89/2001_22/05-BOPV Nº35_19-02-2002. CE3 DECRETO 89/2001_22/05-BOPV Nº104_04-06-2002.

ORDENACIÓN / ANTOLAMENDUA

CALIFICACIÓN POR LA CAPV / EAE-KO KALIFIKAZIOA

Conjunto monumental: Area singularizada de Getxo ZONA B/Monumento multzoak: Getxoko eremu berezia B ZONA

NIVEL Y GRADO DE PROTECCIÓN / BABESAREN MAILA ETA GRADUA

Nivel 1. Protección Especial (según Decreto Grado 3. Protección Básica) / 1. Maila. Babes Berezia (Dekretuaren arabera 3. Gradua. Oinarritzko Babesa)

GRADO DE AFECCIÓN / GAITZ-GRADUA

Según Decreto / Dekretuaren arabera

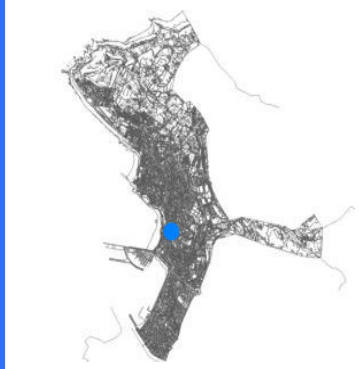
GRADO DE INTERVENCIÓN / ESKU-HARTZE MAILA

Según Decreto / Dekretuaren arabera

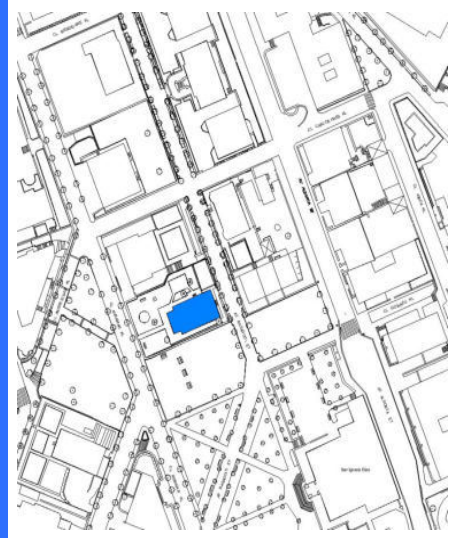
Dirección / Helbidea
Avenida Basagoiti Etorbidea, 15

REFERENCIA GENERAL
ERREFERENTZIA OROKORRA

Polígono / Poligonoa.....073
Manzana / Etxadia.....28
Parcela / Partzela.....005



Plano de situación general / Kokapen-orokorreko planoa



Plano de situación / Kokapen-planoa

FOTOGRAFÍAS / ARGAZKIAK



INFORMACIÓN / INFORMAZIOA

DATOS PRINCIPALES / DATU NAGUSIAK

Uso principal / Erabilera nagusia.....Residencial / Bizitegia
Superficie de parcela (m2) / Partzelaren azalera (m2).....758,09
Tipología edificatoria / Eraikuntzaren tipologia.....Bloque abierto / bloke irekia
Nº de plantas / Solairu-kopuruaS+B+3
Estado de conservación / Kontserbazio-egoera.....Buena / Ona
Año Construcción - Rehabilitación / Eraikuntza - Birgaikuntza Urtea1890
Estilo / Estilo.....Neoclasicismo / Neoklasizismoa

FUENTES DE PROTECCIÓN DEL PATRIMONIO / ONDAREA BABESTEKO ITURRIAK

GV - Número de identificación / EJ - Identifikazio zenbakia.....155
GV - Bien Calificado / EJ - Kalifikatutako Ondasuna
GV - Bien Inventariado / EJ - Inbentariatutako Ondasuna.....
 Monumento/Monumentua Conjunto monumental / Monumento multzoa
GV - Bien propuesto para ser Declarado / EJ - Izendatu dadin proposatutako Ondasuna.....
GV - Bien propuesto para protección local / EJ - Tokiko babesa eduki dezan proposatutako Ondasuna.....
GV - Otros bienes / EJ - Bestelako Ondasunak.....

PGOU / HAPO 2001 OTRAS FUENTES

OBSERVACIONES / OHARRAK

DECRETO 89/2001_22/05-BOPV N°106_05-06-2001. CE1 DECRETO 89/2001_22/05-BOPV N°32_14-08-2002. CE2 DECRETO 89/2001_22/05-BOPV N°35_19-02-2002. CE3 DECRETO 89/2001_22/05-BOPV N°104_04-06-2002.

ORDENACIÓN / ANTOLAMENDUA

CALIFICACIÓN POR LA CAPV / EAE-KO KALIFIKAZIOA

Conjunto monumental: Area singularizada de Getxo ZONA B/Monumento multzoak: Getxoko eremu berezia B ZONA

NIVEL Y GRADO DE PROTECCIÓN / BABESAREN MAILA ETA GRADUA

Nivel 1. Protección Especial (según Decreto Grado 3. Protección Básica) / 1. Maila. Babes Berezia (Dekretuaren arabera 3. Gradua. Oinarritzko Babesa)

GRADO DE AFECCIÓN / GAITZ-GRADUA

Según Decreto / Dekretuaren arabera

GRADO DE INTERVENCIÓN / ESKU-HARTZE MAILA

Según Decreto / Dekretuaren arabera



Casa Rosada

073/11/006

nº de referencia en el Catálogo de Patrimonio del Plan General / Erreferentzia zk. Plan Orokorren Katalogoan

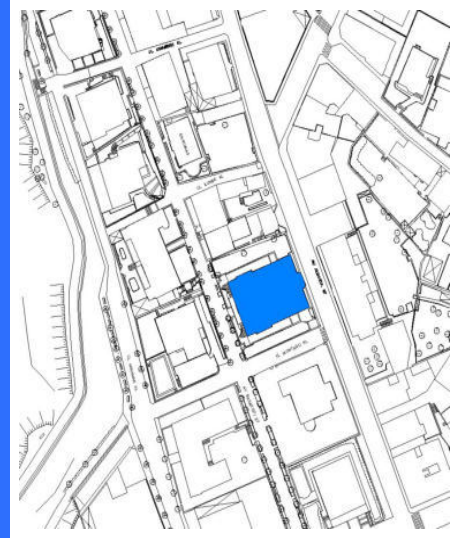
Dirección / Helbidea
Avenida Basagoiti Etorbidea, 20

REFERENCIA GENERAL
ERREFERENTZIA OROKORRA

Polígono / Poligonoa.....073
Manzana / Etxadia..... 11
Parcela / Partzela.....006



Plano de situación general / Kokapen-orokorreko planoa



Plano de situación / Kokapen-planoa

FOTOGRAFÍAS / ARGAZKIAK



INFORMACIÓN / INFORMAZIOA

DATOS PRINCIPALES / DATU NAGUSIAK

Uso principal / Erabilera nagusia.....Equipamental público / Ekipamendu publikoa
Superficie de parcela (m2) / Partzelaren azalera (m2)..... 1.064,23
Tipología edificatoria / Eraikuntzaren tipologia.....Palacio / Jauregia
Nº de plantas / Solairu-kopuruaS+B+1
Estado de conservación / Kontserbazio-egoera.....Buena / Ona
Año Construcción - Rehabilitación / Eraikuntza - Birgaikuntza Urtea 1905
Estilo / Estilo.....Eclepticismo / Ekleptizismoa

FUENTES DE PROTECCIÓN DEL PATRIMONIO / ONDAREA BABESTEKO ITURRIAK

GV - Número de identificación / EJ - Identifikazio zenbakia..... 162
GV - Bien Calificado / EJ - Kalifikatutako Ondasuna
GV - Bien Inventariado / EJ - Inbentariatutako Ondasuna
 Monumento/Monumentua Conjunto monumental / Monumento multzoa
GV - Bien propuesto para ser Declarado / EJ - Izendatu dadin proposatutako Ondasuna.....
GV - Bien propuesto para protección local / EJ - Tokiko babesa eduki dezan proposatutako Ondasuna.....
GV - Otros bienes / EJ - Bestelako Ondasunak.....

PGOU / HAPO 2001 OTRAS FUENTES

OBSERVACIONES / OHARRAK

DECRETO 89/2001_22/05-BOPV Nº106_05-06-2001. CE1 DECRETO 89/2001_22/05-BOPV Nº32_14-08-2002. CE2 DECRETO 89/2001_22/05-BOPV Nº35_19-02-2002. CE3 DECRETO 89/2001_22/05-BOPV Nº104_04-06-2002.

ORDENACIÓN / ANTOLAMENDUA

CALIFICACIÓN POR LA CAPV / EAE-KO KALIFIKAZIOA

Conjunto monumental: Area singularizada de Getxo ZONA B/Monumento multzoak: Getxoko eremu berezia B ZONA

NIVEL Y GRADO DE PROTECCIÓN / BABESAREN MAILA ETA GRADUA

Nivel 1. Protección Especial (según Decreto Grado 1. Protección Especial) / 1. Maila. Babes Berezia (Dekretuaren arabera 1. Gradua, Babes Berezia)

GRADO DE AFECCIÓN / GAITZ-GRADUA

Según Decreto / Dekretuaren arabera

GRADO DE INTERVENCIÓN / ESKU-HARTZE MAILA

Según Decreto / Dekretuaren arabera



Albegi

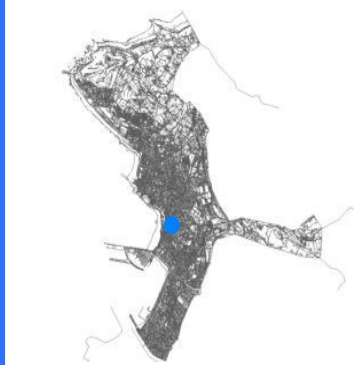
073/24/001

nº de referencia en el Catálogo de Patrimonio del Plan General / Erreferentzia zk. Plan Orokorren Katalogoan

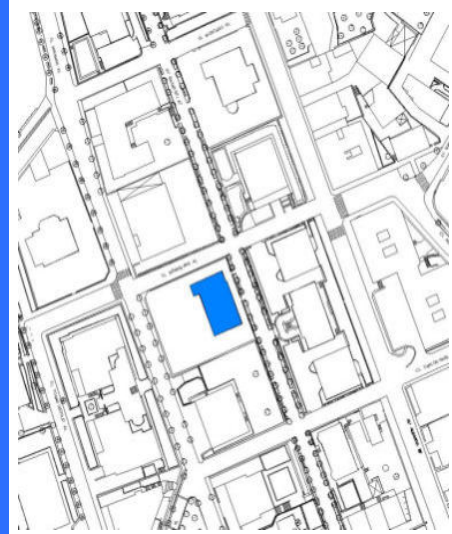
Dirección / Helbidea
Avenida Basagoiti Etorbidea, 21

REFERENCIA GENERAL
ERREFERENTZIA OROKORRA

Polígono / Poligonoa.....073
Manzana / Etxadia.....24
Parcela / Partzela.....001



Plano de situación general / Kokapen-orokorreko planoa



Plano de situación / Kokapen-planoa

FOTOGRAFÍAS / ARGAZKIAK



INFORMACIÓN / INFORMAZIOA

DATOS PRINCIPALES / DATU NAGUSIAK

Uso principal / Erabilera nagusia.....Residencial / Bizitegia
Superficie de parcela (m2) / Partzelaren azalera (m2).....1.047,01
Tipología edificatoria / Eraikuntzaren tipologia.....Casa unifamiliar / Familia bakarreko etxe
Nº de plantas / Solairu-kopuruaS+B+3
Estado de conservación / Kontserbazio-egoera.....Buena / Ona
Año Construcción - Rehabilitación / Eraikuntza - Birgaikuntza Urtea1915
Estilo / Estilo.....Ecléctico / Ekleptizismoa

FUENTES DE PROTECCIÓN DEL PATRIMONIO / ONDAREA BABESTEKO ITURRIAK

GV - Número de identificación / EJ - Identifikazio zenbakia.....163
GV - Bien Calificado / EJ - Kalifikatutako Ondasuna
GV - Bien Inventariado / EJ - Inbentariatutako Ondasuna.....
 Monumento/Monumentua Conjunto monumental / Monumento multzoa
GV - Bien propuesto para ser Declarado / EJ - Izendatu dadin proposatutako Ondasuna.....
GV - Bien propuesto para protección local / EJ - Tokiko babesa eduki dezan proposatutako Ondasuna.....
GV - Otros bienes / EJ - Bestelako Ondasunak.....

PGOU / HAPO 2001 OTRAS FUENTES

OBSERVACIONES / OHARRAK

DECRETO 89/2001_22/05-BOPV N°106_05-06-2001. CE1 DECRETO 89/2001_22/05-BOPV N°32_14-08-2002. CE2 DECRETO 89/2001_22/05-BOPV N°35_19-02-2002. CE3 DECRETO 89/2001_22/05-BOPV N°104_04-06-2002.

ORDENACIÓN / ANTOLAMENDUA

CALIFICACIÓN POR LA CAPV / EAE-KO KALIFIKAZIOA

Conjunto monumental: Area singularizada de Getxo ZONA B/Monumento multzoak: Getxoko eremu berezia B ZONA

NIVEL Y GRADO DE PROTECCIÓN / BABESAREN MAILA ETA GRADUA

Nivel 1. Protección Especial (según Decreto Grado 3. Protección Básica) / 1. Maila. Babes Berezia (Dekretuaren arabera 3. Gradua. Oinarritzko Babesa)

GRADO DE AFECCIÓN / GAITZ-GRADUA

Según Decreto / Dekretuaren arabera

GRADO DE INTERVENCIÓN / ESKU-HARTZE MAILA

Según Decreto / Dekretuaren arabera



Firmado:

30/08/2024 12:45:34 GETXOKO UDALA - AYUNTAMIENTO DE GETXO

A pesar de no constar firmas manuscritas, este documento tiene validez legal. En la Página Web Municipal (http://www.getxo.eus/Oficina de Administración Electrónica), podrá obtener una copia auténtica de este documento en formato digital, mediante el Código Seguro de Verificación que aparece en el margen izquierdo.

Ajuri honek eskuz idatzitako sinadurik ez izan arren, legezko balioa du. Getxoko Udaltzaren web-orrialdean (http://www.getxo.eus/administrazio elektronikoko bulegoa) agiri honen benetako kopia eskuratu ahal duzu formatu digitalan, ezkerrean ageri den egiaztapen-kode seguruaren bidez.

CSV: GET/CSV/2024/21822 pH0cXhX8H



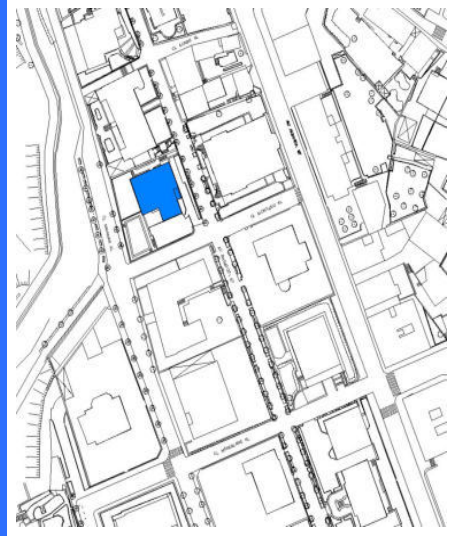
Itxasluze

073/13/002

n° de referencia en el Catálogo de Patrimonio del Plan General / Erreferentzia zk. Plan Orokorren Katalogoan

Dirección / Helbidea
Avenida Basagoiti Etorbidea, 25REFERENCIA GENERAL
ERREFERENTZIA OROKORRAPolígono / Poligonoa.....073
Manzana / Etxadia.....13
Parcela / Partzela.....002

Plano de situación general / Kokapen-orokorreko planoa



Plano de situación / Kokapen-planoa

FOTOGRAFÍAS / ARGAZKIAK



INFORMACIÓN / INFORMAZIOA

DATOS PRINCIPALES / DATU NAGUSIAK

Uso principal / Erabilera nagusia.....Residencial / Bizitegia
Superficie de parcela (m2) / Partzelaren azalera (m2).....843,25
Tipología edificatoria / Eraikuntzaren tipologia.....Bloque abierto / bloke irekia
Nº de plantas / Solairu-kopuruaS+B+1
Estado de conservación / Kontserbazio-egoera.....Buena / Ona
Año Construcción - Rehabilitación / Eraikuntza - Birgaikuntza Urtea1920
Estilo / Estilo.....Eclepticismo / Ekleptizismoa

FUENTES DE PROTECCIÓN DEL PATRIMONIO / ONDAREA BABESTEKO ITURRIAK

GV - Número de identificación / EJ - Identifikazio zenbakia.....238
GV - Bien Calificado / EJ - Kalifikatutako Ondasuna
GV - Bien Inventariado / EJ - Inbentariatutako Ondasuna
 Monumento/Monumentua Conjunto monumental / Monumento multzoa
GV - Bien propuesto para ser Declarado / EJ - Izendatu dadin proposatutako Ondasuna.....
GV - Bien propuesto para protección local / EJ - Tokiko babesa eduki dezan proposatutako Ondasuna.....
GV - Otros bienes / EJ - Bestelako Ondasunak.....PGOU / HAPO 2001 OTRAS FUENTES

OBSERVACIONES / OHARRAK

DECRETO 89/2001_22/05-BOPV N°106_05-06-2001. CE1 DECRETO 89/2001_22/05-BOPV N°32_14-08-2002. CE2 DECRETO 89/2001_22/05-BOPV N°35_19-02-2002. CE3 DECRETO 89/2001_22/05-BOPV N°104_04-06-2002.

ORDENACIÓN / ANTOLAMENDUA

CALIFICACIÓN POR LA CAPV / EAE-KO KALIFIKAZIOA

Conjunto monumental: Area singularizada de Getxo ZONA B/Monumento multzoak: Getxoko eremu berezia B ZONA

NIVEL Y GRADO DE PROTECCIÓN / BABESAREN MAILA ETA GRADUA

Nivel 1. Protección Especial (según Decreto Grado 3. Protección Básica) / 1. Maila. Babes Berezia (Dekretuaren arabera 3. Gradua. Oinarritzko Babesa)

GRADO DE AFECCIÓN / GAITZ-GRADUA

Según Decreto / Dekretuaren arabera

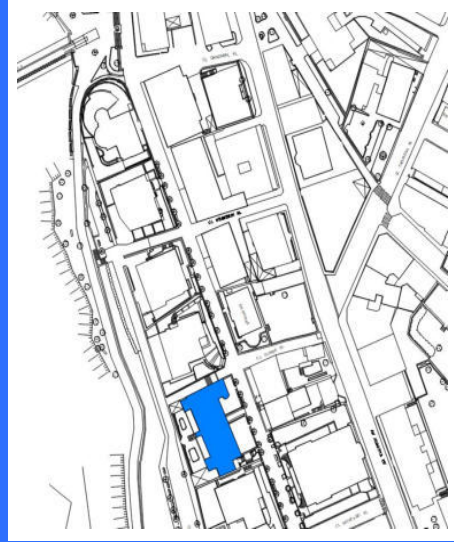
GRADO DE INTERVENCIÓN / ESKU-HARTZE MAILA

Según Decreto / Dekretuaren arabera

Dirección / Helbidea
Avenida Basagoiti Etorbidea, 27

REFERENCIA GENERAL
ERREFERENTZIA OROKORRA


Polígono / Poligonoa.....073
Manzana / Etxadia.....13
Parcela / Partzela.....001



Plano de situación general / Kokapen-orokorreko planoa

Plano de situación / Kokapen-planoa

FOTOGRAFÍAS / ARGAZKIAK



INFORMACIÓN / INFORMAZIOA

DATOS PRINCIPALES / DATU NAGUSIAK

Uso principal / Erabilera nagusia.....Residencial / Bizitegia
Superficie de parcela (m2) / Partzelaren azalera (m2).....791,91
Tipología edificatoria / Eraikuntzaren tipologia.....Bloque abierto / bloke irekia
Nº de plantas / Solairu-kopuruaS+B+4
Estado de conservación / Kontserbazio-egoera.....Buena / Ona
Año Construcción - Rehabilitación / Eraikuntza - Birgaikuntza Urtea1858
Estilo / Estilo.....

FUENTES DE PROTECCIÓN DEL PATRIMONIO / ONDAREA BABESTEKO ITURRIAK

GV - Número de identificación / EJ - Identifikazio zenbakia.....156
GV - Bien Calificado / EJ - Kalifikatutako Ondasuna
GV - Bien Inventariado / EJ - Inbentariatutako Ondasuna.....
 Monumento/Monumentua Conjunto monumental / Monumento multzoa
GV - Bien propuesto para ser Declarado / EJ - Izendatu dadin proposatutako Ondasuna.....
GV - Bien propuesto para protección local / EJ - Tokiko babesa eduki dezan proposatutako Ondasuna.....
GV - Otros bienes / EJ - Bestelako Ondasunak.....

PGOU / HAPO 2001 OTRAS FUENTES

OBSERVACIONES / OHARRAK

ORDENACIÓN / ANTOLAMENDUA

CALIFICACIÓN POR LA CAPV / EAE-KO KALIFIKAZIOA

NIVEL Y GRADO DE PROTECCIÓN / BABESAREN MAILA ETA GRADUA

Nivel 4. Protección Municipal / 4. Maila. Udal Babesa

GRADO DE AFECCIÓN / GAITZ-GRADUA

Envolvente de edificio en su integridad / Eraikinaren ingurutzailea bere osotasunean

GRADO DE INTERVENCIÓN / ESKU-HARTZE MAILA

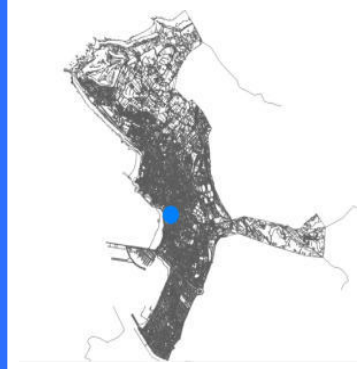
2. Consolidación / Sendotzea - 3. Reforma / Berrizatzea



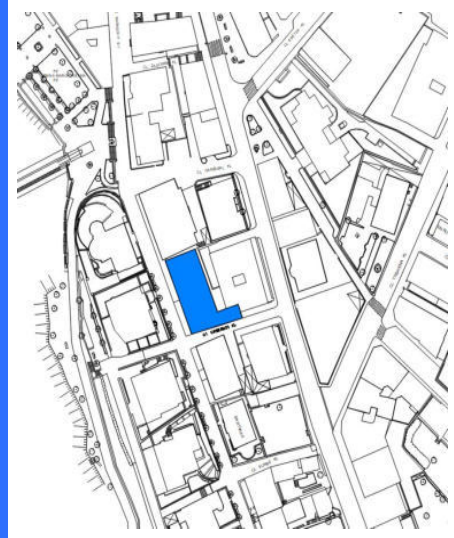
Avenida Basagoiti Etorbidea, 30

073/05/002

nº de referencia en el Catálogo de Patrimonio del Plan General / Erreferentzia zk. Plan Orokorren Katalogoan

Dirección / Helbidea
Avenida Basagoiti Etorbidea, 30REFERENCIA GENERAL
ERREFERENTZIA OROKORRAPolígono / Poligonoa.....073
Manzana / Etxadia.....05
Parcela / Partzela.....002

Plano de situación general / Kokapen-orokorreko planoa



Plano de situación / Kokapen-planoa

FOTOGRAFÍAS / ARGAZKIAK



INFORMACIÓN / INFORMAZIOA

DATOS PRINCIPALES / DATU NAGUSIAK

Uso principal / Erabilera nagusia.....Residencial / Bizitegia
Superficie de parcela (m2) / Partzelaren azalera (m2).....464,40
Tipología edificatoria / Eraikuntzaren tipologia.....Bloque lineal / Lerro-bloke mota
Nº de plantas / Solairu-kopuruaS+B+3
Estado de conservación / Kontserbazio-egoera.....Regular / Erdipurdi
Año Construcción - Rehabilitación / Eraikuntza - Birgaikuntza Urtea1993
Estilo / Estilo.....

FUENTES DE PROTECCIÓN DEL PATRIMONIO / ONDAREA BABESTEKO ITURRIAK

GV - Número de identificación / EJ - Identifikazio zenbakia.....270
GV - Bien Calificado / EJ - Kalifikatutako Ondasuna
GV - Bien Inventariado / EJ - Inbentariatutako Ondasuna
 Monumento/Monumentua Conjunto monumental / Monumento multzoa
GV - Bien propuesto para ser Declarado / EJ - Izendatu dadin proposatutako Ondasuna.....
GV - Bien propuesto para protección local / EJ - Tokiko babesa eduki dezan proposatutako Ondasuna.....
GV - Otros bienes / EJ - Bestelako Ondasunak.....PGOU / HAPO 2001 OTRAS FUENTES

OBSERVACIONES / OHARRAK

DECRETO 89/2001_22/05-BOPV Nº106_05-06-2001. CE1 DECRETO 89/2001_22/05-BOPV Nº32_14-08-2002. CE2 DECRETO 89/2001_22/05-BOPV Nº35_19-02-2002. CE3 DECRETO 89/2001_22/05-BOPV Nº104_04-06-2002.

ORDENACIÓN / ANTOLAMENDUA

CALIFICACIÓN POR LA CAPV / EAE-KO KALIFIKAZIOA

Conjunto monumental: Area singularizada de Getxo ZONA B/Monumento multzoak: Getxoko eremu berezia B ZONA

NIVEL Y GRADO DE PROTECCIÓN / BABESAREN MAILA ETA GRADUA

Nivel 1. Protección Especial (según Decreto Grado 3. Protección Básica) / 1. Maila. Babes Berezia (Dekretuaren arabera 3. Gradua. Oinarritzko Babesa)

GRADO DE AFECCIÓN / GAITZ-GRADUA

Según Decreto / Dekretuaren arabera

GRADO DE INTERVENCIÓN / ESKU-HARTZE MAILA

Según Decreto / Dekretuaren arabera

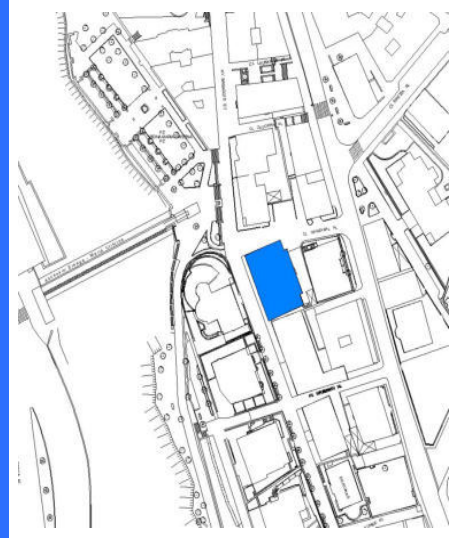
Dirección / Helbidea
Avenida Basagoiti Etorbidea, 32

REFERENCIA GENERAL
ERREFERENTZIA OROKORRA

Polígono / Poligonoa.....073
Manzana / Etxadia.....05
Parcela / Partzela.....001



Plano de situación general / Kokapen-orokorreko planoa



Plano de situación / Kokapen-planoa

FOTOGRAFÍAS / ARGAZKIAK



INFORMACIÓN / INFORMAZIOA

DATOS PRINCIPALES / DATU NAGUSIAK

Uso principal / Erabilera nagusia.....Residencial / Bizitegia
Superficie de parcela (m2) / Partzelaren azalera (m2).....836,60
Tipología edificatoria / Eraikuntzaren tipologia.....Bloque lineal / Lerro-bloke mota
Nº de plantas / Solairu-kopuruaB+3
Estado de conservación / Kontserbazio-egoera.....Buena / Ona
Año Construcción - Rehabilitación / Eraikuntza - Birgaikuntza Urtea1898
Estilo / Estilo.....Ecléctico / Ekleptizismoa

FUENTES DE PROTECCIÓN DEL PATRIMONIO / ONDAREA BABESTEKO ITURRIAK

GV - Número de identificación / EJ - Identifikazio zenbakia.....164
GV - Bien Calificado / EJ - Kalifikatutako Ondasuna
GV - Bien Inventariado / EJ - Inbentariatutako Ondasuna.....
 Monumento/Monumentua Conjunto monumental / Monumento multzoa
GV - Bien propuesto para ser Declarado / EJ - Izendatu dadin proposatutako Ondasuna.....
GV - Bien propuesto para protección local / EJ - Tokiko babesa eduki dezan proposatutako Ondasuna.....
GV - Otros bienes / EJ - Bestelako Ondasunak.....

PGOU / HAPO 2001 OTRAS FUENTES

OBSERVACIONES / OHARRAK

DECRETO 89/2001_22/05-BOPV N°106_05-06-2001. CE1 DECRETO 89/2001_22/05-BOPV N°32_14-08-2002. CE2 DECRETO 89/2001_22/05-BOPV N°35_19-02-2002. CE3 DECRETO 89/2001_22/05-BOPV N°104_04-06-2002.

ORDENACIÓN / ANTOLAMENDUA

CALIFICACIÓN POR LA CAPV / EAE-KO KALIFIKAZIOA

Conjunto monumental: Area singularizada de Getxo ZONA B/Monumento multzoak: Getxoko eremu berezia B ZONA

NIVEL Y GRADO DE PROTECCIÓN / BABESAREN MAILA ETA GRADUA

Nivel 1. Protección Especial (según Decreto Grado 3. Protección Básica) / 1. Maila. Babes Berezia (Dekretuaren arabera 3. Gradua. Oinarritzko Babesa)

GRADO DE AFECCIÓN / GAITZ-GRADUA

Según Decreto / Dekretuaren arabera

GRADO DE INTERVENCIÓN / ESKU-HARTZE MAILA

Según Decreto / Dekretuaren arabera

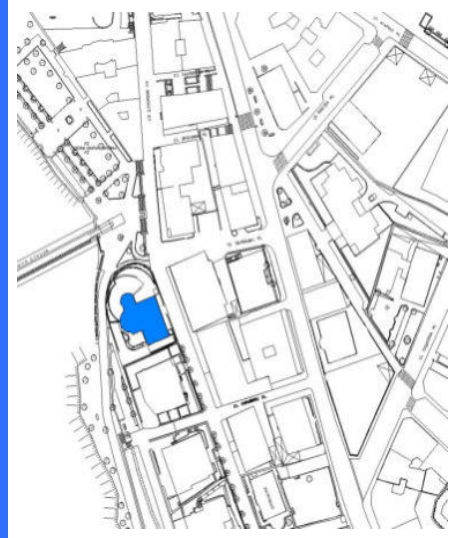
Dirección / Helbidea
Avenida Basagoiti Etorbidea, 35

REFERENCIA GENERAL
ERREFERENTZIA OROKORRA

Polígono / Poligonoa.....073
Manzana / Etxadia.....06
Parcela / Partzela.....001



Plano de situación general / Kokapen-orokorreko planoa



Plano de situación / Kokapen-planoa

FOTOGRAFÍAS / ARGAZKIAK



INFORMACIÓN / INFORMAZIOA

DATOS PRINCIPALES / DATU NAGUSIAK

Uso principal / Erabilera nagusia.....Residencial / Bizitegia
Superficie de parcela (m2) / Partzelaren azalera (m2).....632,60
Tipología edificatoria / Eraikuntzaren tipologia.....Bloque abierto / bloke irekia
Nº de plantas / Solairu-kopuruaS+B+4
Estado de conservación / Kontserbazio-egoera.....Buena / Ona
Año Construcción - Rehabilitación / Eraikuntza - Birgaikuntza Urtea1903
Estilo / Estilo.....Eclepticismo / Ekleptizismoa

FUENTES DE PROTECCIÓN DEL PATRIMONIO / ONDAREA BABESTEKO ITURRIAK

GV - Número de identificación / EJ - Identifikazio zenbakia.....
GV - Bien Calificado / EJ - Kalifikatutako Ondasuna
GV - Bien Inventariado / EJ - Inbentariatutako Ondasuna.....
 Monumento/Monumentua Conjunto monumental / Monumento multzoa
GV - Bien propuesto para ser Declarado / EJ - Izendatu dadin proposatutako Ondasuna.....
GV - Bien propuesto para protección local / EJ - Tokiko babesa eduki dezan proposatutako Ondasuna.....
GV - Otros bienes / EJ - Bestelako Ondasunak.....

PGOU / HAPO 2001 OTRAS FUENTES

OBSERVACIONES / OHARRAK

ORDENACIÓN / ANTOLAMENDUA

CALIFICACIÓN POR LA CAPV / EAE-KO KALIFIKAZIOA

NIVEL Y GRADO DE PROTECCIÓN / BABESAREN MAILA ETA GRADUA

Nivel 4. Protección Municipal / 4. Maila. Udal Babesa

GRADO DE AFECCIÓN / GAITZ-GRADUA

Envolvente de edificio en su integridad / Eraikinaren ingurutzalea bere osotasunean

GRADO DE INTERVENCIÓN / ESKU-HARTZE MAILA

2. Consolidación / Sendotzea - 3. Reforma / Berriztatzea

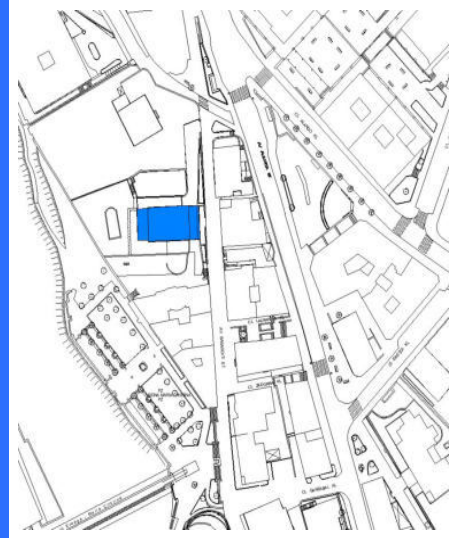
Dirección / Helbidea
Avenida Basagoiti Etorbidea, 41

REFERENCIA GENERAL
ERREFERENTZIA OROKORRA

Polígono / Poligonoa.....073
Manzana / Etxadia.....02
Parcela / Partzela.....004



Plano de situación general / Kokapen-orokorreko planoak



Plano de situación / Kokapen-planoak

FOTOGRAFÍAS / ARGAZKIAK



INFORMACIÓN / INFORMAZIOA

DATOS PRINCIPALES / DATU NAGUSIAK

Uso principal / Erabilera nagusia.....Residencial / Bizitegia
Superficie de parcela (m2) / Partzelaren azalera (m2).....1.308,07
Tipología edificatoria / Eraikuntzaren tipologia.....Casa / Etxea
Nº de plantas / Solairu-kopuruaB+5
Estado de conservación / Kontserbazio-egoera.....Buena / Ona
Año Construcción - Rehabilitación / Eraikuntza - Birgaikuntza Urtea1905
Estilo / Estilo.....Ecléctico / Ekleptizismoa

FUENTES DE PROTECCIÓN DEL PATRIMONIO / ONDAREA BABESTEKO ITURRIAK

GV - Número de identificación / EJ - Identifikazio zenbakia.....165
GV - Bien Calificado / EJ - Kalifikatutako Ondasuna
GV - Bien Inventariado / EJ - Inbentariatutako Ondasuna.....
 Monumento/Monumentua Conjunto monumental / Monumento multzoa
GV - Bien propuesto para ser Declarado / EJ - Izendatu dadin proposatutako Ondasuna.....
GV - Bien propuesto para protección local / EJ - Tokiko babesa eduki dezan proposatutako Ondasuna.....
GV - Otros bienes / EJ - Bestelako Ondasunak.....

PGOU / HAPO 2001 OTRAS FUENTES

OBSERVACIONES / OHARRAK

DECRETO 89/2001_22/05-BOPV N°106_05-06-2001. CE1 DECRETO 89/2001_22/05-BOPV N°32_14-08-2002. CE2 DECRETO 89/2001_22/05-BOPV N°35_19-02-2002. CE3 DECRETO 89/2001_22/05-BOPV N°104_04-06-2002.

ORDENACIÓN / ANTOLAMENDUA

CALIFICACIÓN POR LA CAPV / EAE-KO KALIFIKAZIOA

Conjunto monumental: Area singularizada de Getxo ZONA B/Monumento multzoak: Getxoko eremu berezia B ZONA

NIVEL Y GRADO DE PROTECCIÓN / BABESAREN MAILA ETA GRADUA

Nivel 1. Protección Especial (según Decreto Grado 3. Protección Básica) / 1. Maila. Babes Berezia (Dekretuaren arabera 3. Gradua. Oinarritzko Babesa)

GRADO DE AFECCIÓN / GAITZ-GRADUA

Según Decreto / Dekretuaren arabera

GRADO DE INTERVENCIÓN / ESKU-HARTZE MAILA

Según Decreto / Dekretuaren arabera



Avenida Basagoiti Etorbidea, 49

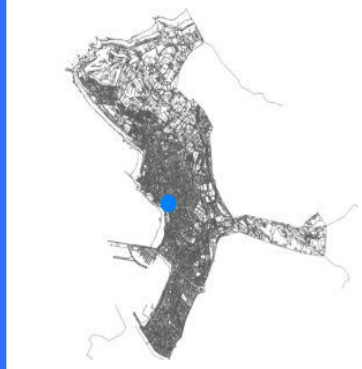
003/54/005

n° de referencia en el Catálogo de Patrimonio del Plan General / Erreferentzia zk. Plan Orokorren Katalogoan

Dirección / Helbidea
Avenida Basagoiti Etorbidea, 49

REFERENCIA GENERAL
ERREFERENTZIA OROKORRA

Polígono / Poligonoa.....003
Manzana / Etxadia.....54
Parcela / Partzela.....005



Plano de situación general / Kokapen-orokorreko planoa



Plano de situación / Kokapen-planoa

FOTOGRAFÍAS / ARGAZKIAK



INFORMACIÓN / INFORMAZIOA

DATOS PRINCIPALES / DATU NAGUSIAK

Uso principal / Erabilera nagusia.....Residencial / Bizitegia
Superficie de parcela (m2) / Partzelaren azalera (m2).....253,70
Tipología edificatoria / Eraikuntzaren tipologia.....Bloque abierto / bloke irekia
Nº de plantas / Solairu-kopuruaS+SS+B+3
Estado de conservación / Kontserbazio-egoera.....Buena / Ona
Año Construcción - Rehabilitación / Eraikuntza - Birgaikuntza Urtea1905
Estilo / Estilo.....Eclepticismo / Ekleptizismoa

FUENTES DE PROTECCIÓN DEL PATRIMONIO / ONDAREA BABESTEKO ITURRIAK

GV - Número de identificación / EJ - Identifikazio zenbakia.....183
GV - Bien Calificado / EJ - Kalifikatutako Ondasuna
GV - Bien Inventariado / EJ - Inbentariatutako Ondasuna
 Monumento/Monumentua Conjunto monumental / Monumento multzoa
GV - Bien propuesto para ser Declarado / EJ - Izendatu dadin proposatutako Ondasuna.....
GV - Bien propuesto para protección local / EJ - Tokiko babesa eduki dezan proposatutako Ondasuna.....
GV - Otros bienes / EJ - Bestelako Ondasunak.....

PGOU / HAPO 2001 OTRAS FUENTES

OBSERVACIONES / OHARRAK

ORDENACIÓN / ANTOLAMENDUA

CALIFICACIÓN POR LA CAPV / EAE-KO KALIFIKAZIOA

NIVEL Y GRADO DE PROTECCIÓN / BABESAREN MAILA ETA GRADUA

Nivel 4. Protección Municipal / 4. Maila. Udal Babesa

GRADO DE AFECCIÓN / GAITZ-GRADUA

Envolvente de edificio en su integridad / Eraikinaren ingurutzalea bere osotasunean

GRADO DE INTERVENCIÓN / ESKU-HARTZE MAILA

2. Consolidación / Sendotzea - 3. Reforma / Berriztatzea



Avenida Basagoiti Etorbidea, 51

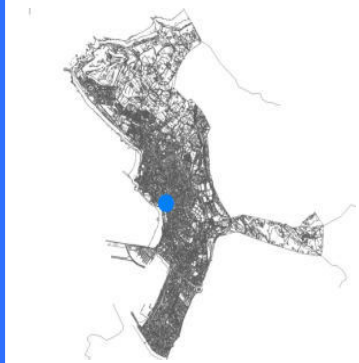
003/54/004

nº de referencia en el Catálogo de Patrimonio del Plan General / Erreferentzia zk. Plan Orokorren Katalogoan

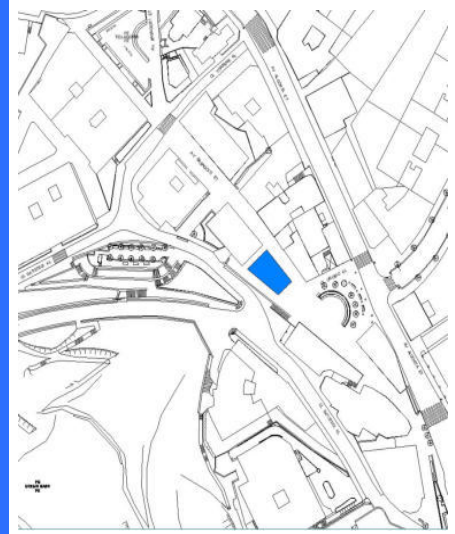
Dirección / Helbidea
Avenida Basagoiti Etorbidea, 51

REFERENCIA GENERAL
ERREFERENTZIA OROKORRA

Polígono / Poligonoa.....003
Manzana / Etxadia.....54
Parcela / Partzela.....004



Plano de situación general / Kokapen-orokorreko planoa



Plano de situación / Kokapen-planoa

FOTOGRAFÍAS / ARGAZKIAK



INFORMACIÓN / INFORMAZIOA

DATOS PRINCIPALES / DATU NAGUSIAK

Uso principal / Erabilera nagusia.....Residencial / Bizitegia
Superficie de parcela (m2) / Partzelaren azalera (m2).....118,35
Tipología edificatoria / Eraikuntzaren tipologia.....Bloque abierto / bloke irekia
Nº de plantas / Solairu-kopuruaS+B+3
Estado de conservación / Kontserbazio-egoera.....Buena / Ona
Año Construcción - Rehabilitación / Eraikuntza - Birgaikuntza Urtea1905
Estilo / Estilo.....Ecléctico / Ekleptizismoa

FUENTES DE PROTECCIÓN DEL PATRIMONIO / ONDAREA BABESTEKO ITURRIAK

GV - Número de identificación / EJ - Identifikazio zenbakia.....184
GV - Bien Calificado / EJ - Kalifikatutako Ondasuna
GV - Bien Inventariado / EJ - Inbentariatutako Ondasuna.....
 Monumento/Monumentua Conjunto monumental / Monumento multzoa
GV - Bien propuesto para ser Declarado / EJ - Izendatu dadin proposatutako Ondasuna.....
GV - Bien propuesto para protección local / EJ - Tokiko babesa eduki dezan proposatutako Ondasuna.....
GV - Otros bienes / EJ - Bestelako Ondasunak.....

PGOU / HAPO 2001 OTRAS FUENTES

OBSERVACIONES / OHARRAK

ORDENACIÓN / ANTOLAMENDUA

CALIFICACIÓN POR LA CAPV / EAE-KO KALIFIKAZIOA

NIVEL Y GRADO DE PROTECCIÓN / BABESAREN MAILA ETA GRADUA

Nivel 4. Protección Municipal / 4. Maila. Udal Babesa

GRADO DE AFECCIÓN / GAITZ-GRADUA

Envolvente de edificio en su integridad / Eraikinaren ingurutzailea bere osotasunean

GRADO DE INTERVENCIÓN / ESKU-HARTZE MAILA

2. Consolidación / Sendotzea - 3. Reforma / Berriztatzea



Firmado:

30/08/2024 12:45:34 GETXOKO UDALA - AYUNTAMIENTO DE GETXO

A pesar de no constar firmas manuscritas, este documento tiene validez legal. En la Página Web Municipal (http://www.getxo.eus/Oficina de Administración Electrónica), podrá obtener una copia auténtica de este documento en formato digital, mediante el Código Seguro de Verificación que aparece en el margen izquierdo.

Ajuri honek eskuz idatzitako sinadurik ez izan arren, legezko balioa du. Getxoko Udaltaren web-orrialdean (http://www.getxo.eus/administrazio elektronikoko bulegoa) agiri honen benetako kopia eskuratu ahal duzu formatu digitalaren, ezkerrean ageri den egiaztapen-kode segurua erabiliz.

CSV: GET/CSV/2024/21822 pH0cC-XhX8H



Casa Onena

003/51/004

n° de referencia en el Catálogo de Patrimonio del Plan General / Erreferentzia zk. Plan Orokorren Katalogoan

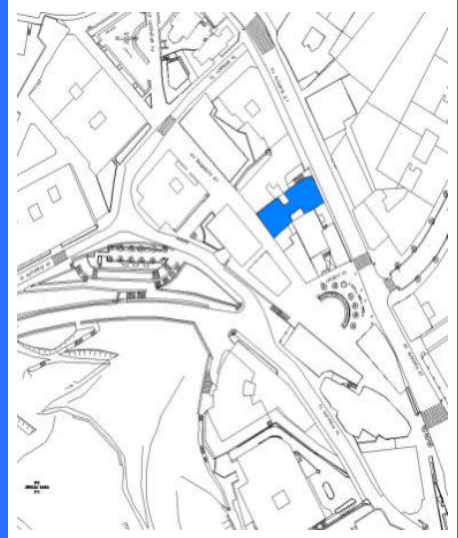
Dirección / Helbidea
Avenida Basagoiti Etorbidea, 52 /
Avenida Algorta Etorbidea, 51

REFERENCIA GENERAL
ERREFERENTZIA OROKORRA

Polígono / Poligonoa.....003
Manzana / Etxadia.....51
Parcela / Partzela.....004



Plano de situación general / Kokapen-orokorreko plano



Plano de situación / Kokapen-planoa

FOTOGRAFÍAS / ARGAZKIAK



INFORMACIÓN / INFORMAZIOA

DATOS PRINCIPALES / DATU NAGUSIAK

Uso principal / Erabilera nagusia.....Residencial / Bizitegia
Superficie de parcela (m2) / Partzelaren azalera (m2).....265,95
Tipología edificatoria / Eraikuntzaren tipologia.....Manzana cerrada / Etxe-uharte itxi
Nº de plantas / Solairu-kopuruaB+4
Estado de conservación / Kontserbazio-egoera.....Regular / Erdipurdi
Año Construcción - Rehabilitación / Eraikuntza - Birgaikuntza Urtea1948
Estilo / Estilo.....

FUENTES DE PROTECCIÓN DEL PATRIMONIO / ONDAREA BABESTEKO ITURRIAK

GV - Número de identificación / EJ - Identifikazio zenbakia.....193
GV - Bien Calificado / EJ - Kalifikatutako Ondasuna
GV - Bien Inventariado / EJ - Inbentariatutako Ondasuna.....
 Monumento/Monumentua Conjunto monumental / Monumento multzoa
GV - Bien propuesto para ser Declarado / EJ - Izendatu dadin proposatutako Ondasuna.....
GV - Bien propuesto para protección local / EJ - Tokiko babesa eduki dezan proposatutako Ondasuna.....
GV - Otros bienes / EJ - Bestelako Ondasunak.....

PGOU / HAPO 2001 OTRAS FUENTES

OBSERVACIONES / OHARRAK

ORDENACIÓN / ANTOLAMENDUA

CALIFICACIÓN POR LA CAPV / EAE-KO KALIFIKAZIOA

NIVEL Y GRADO DE PROTECCIÓN / BABESAREN MAILA ETA GRADUA

Nivel 4. Protección Municipal / 4. Maila. Udal Babesa

GRADO DE AFECCIÓN / GAITZ-GRADUA

Envolvente de edificio en su integridad, portal y escalera comunitaria / Eraikinaren ingurutzailea bere osotasunean, atari eta atariko eskailera

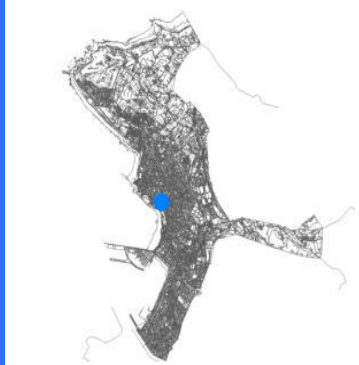
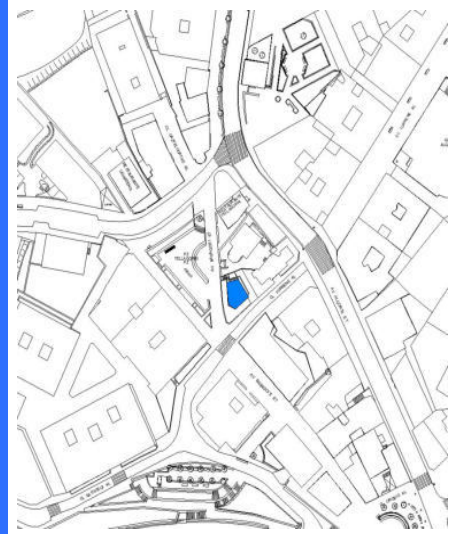
GRADO DE INTERVENCIÓN / ESKU-HARTZE MAILA

2. Consolidación / Sendotzea - 3. Reforma / Berriztatzea

Dirección / Helbidea
Avenida Basagoiti Etorbidea, 58

REFERENCIA GENERAL
ERREFERENTZIA OROKORRA

Polígono / Poligonoa.....031
Manzana / Etxadia.....06
Parcela / Partzela.....005



Plano de situación general / Kokapen-orokorreko planoa

Plano de situación / Kokapen-planoa

FOTOGRAFÍAS / ARGAZKIAK



INFORMACIÓN / INFORMAZIOA

DATOS PRINCIPALES / DATU NAGUSIAK

Uso principal / Erabilera nagusia.....Residencial / Bizitegia
Superficie de parcela (m2) / Partzelaren azalera (m2).....162,36
Tipología edificatoria / Eraikuntzaren tipologia.....Bloque abierto / bloke irekia
Nº de plantas / Solairu-kopuruaB+2
Estado de conservación / Kontserbazio-egoera.....Buena / Ona
Año Construcción - Rehabilitación / Eraikuntza - Birgaikuntza Urtea1935
Estilo / Estilo.....Racionalista / Arrazionalista

FUENTES DE PROTECCIÓN DEL PATRIMONIO / ONDAREA BABESTEKO ITURRIAK

GV - Número de identificación / EJ - Identifikazio zenbakia.....
GV - Bien Calificado / EJ - Kalifikatutako Ondasuna
GV - Bien Inventariado / EJ - Inbentariatutako Ondasuna.....
 Monumento/Monumentua Conjunto monumental / Monumento multzoa
GV - Bien propuesto para ser Declarado / EJ - Izendatu dadin proposatutako Ondasuna.....
GV - Bien propuesto para protección local / EJ - Tokiko babesa eduki dezan proposatutako Ondasuna.....
GV - Otros bienes / EJ - Bestelako Ondasunak.....

PGOU / HAPO 2001 OTRAS FUENTES

OBSERVACIONES / OHARRAK

ORDENACIÓN / ANTOLAMENDUA

CALIFICACIÓN POR LA CAPV / EAE-KO KALIFIKAZIOA

NIVEL Y GRADO DE PROTECCIÓN / BABESAREN MAILA ETA GRADUA

Nivel 4. Protección Municipal / 4. Maila. Udal Babesa

GRADO DE AFECCIÓN / GAITZ-GRADUA

Envolvente de edificio en su integridad / Eraikinaren ingurutzailea bere osotasunean

GRADO DE INTERVENCIÓN / ESKU-HARTZE MAILA

2. Consolidación / Sendotzea - 3. Reforma / Berriztatzea



Bide-Aurre

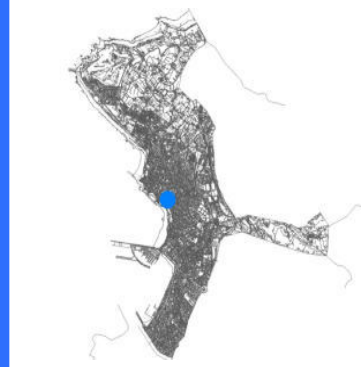
031/06/003

nº de referencia en el Catálogo de Patrimonio del Plan General / Erreferentzia zk. Plan Orokorren Katalogoan

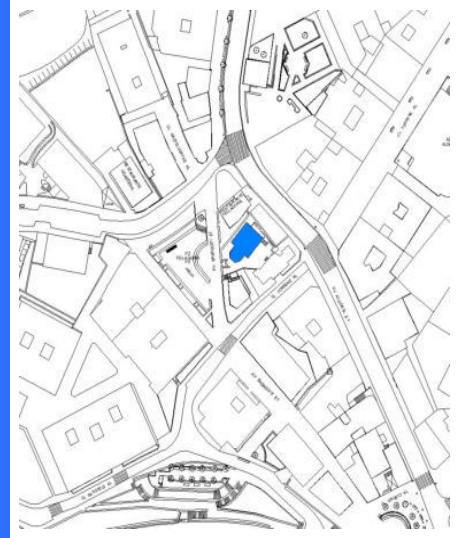
Dirección / Helbidea
Avenida Basagoiti Etorbidea, 60

REFERENCIA GENERAL
ERREFERENTZIA OROKORRA

Polígono / Poligonoa.....031
Manzana / Etxadia.....06
Parcela / Partzela.....003






Plano de situación general / Kokapen-orokorreko plano



Plano de situación / Kokapen-planoa

FOTOGRAFÍAS / ARGAZKIAK



INFORMACIÓN / INFORMAZIOA

DATOS PRINCIPALES / DATU NAGUSIAK

Uso principal / Erabilera nagusia.....Residencial / Bizitegia
Superficie de parcela (m2) / Partzelaren azalera (m2).....268,97
Tipología edificatoria / Eraikuntzaren tipologia.....Casa / Etxea
Nº de plantas / Solairu-kopuruaB+2
Estado de conservación / Kontserbazio-egoera.....Buena / Ona
Año Construcción - Rehabilitación / Eraikuntza - Birgaikuntza Urtea1880
Estilo / Estilo.....

FUENTES DE PROTECCIÓN DEL PATRIMONIO / ONDAREA BABESTEKO ITURRIAK

GV - Número de identificación / EJ - Identifikazio zenbakia.....195
GV - Bien Calificado / EJ - Kalifikatutako Ondasuna
GV - Bien Inventariado / EJ - Inbentariatutako Ondasuna.....
 Monumento/Monumentua Conjunto monumental / Monumento multzoa
GV - Bien propuesto para ser Declarado / EJ - Izendatu dadin proposatutako Ondasuna.....
GV - Bien propuesto para protección local / EJ - Tokiko babesa eduki dezan proposatutako Ondasuna.....
GV - Otros bienes / EJ - Bestelako Ondasunak.....

PGOU / HAPO 2001 OTRAS FUENTES

OBSERVACIONES / OHARRAK

ORDENACIÓN / ANTOLAMENDUA

CALIFICACIÓN POR LA CAPV / EAE-KO KALIFIKAZIOA

NIVEL Y GRADO DE PROTECCIÓN / BABESAREN MAILA ETA GRADUA

Nivel 4. Protección Municipal / 4. Maila. Udal Babesa

GRADO DE AFECCIÓN / GAITZ-GRADUA

Envolvente de edificio en su integridad / Eraikinaren ingurutzailea bere osotasunean

GRADO DE INTERVENCIÓN / ESKU-HARTZE MAILA

2. Consolidación / Sendotzea - 3. Reforma / Berriztatzea

Dirección / Helbidea
Avenida Basagoiti Etorbidea, 61

REFERENCIA GENERAL
ERREFERENTZIA OROKORRA

Polígono / Poligonoa.....031
Manzana / Etxadia.....04
Parcela / Partzela.....006



Plano de situación general / Kokapen-orokorreko planoa

Plano de situación / Kokapen-planoa

FOTOGRAFÍAS / ARGAZKIAK



INFORMACIÓN / INFORMAZIOA

DATOS PRINCIPALES / DATU NAGUSIAK

Uso principal / Erabilera nagusia.....Actividades económicas terciarias / Hirugarren Sektoreko Jarduera
Superficie de parcela (m2) / Partzelaren azalera (m2).....101,14
Tipología edificatoria / Eraikuntzaren tipologia.....Otro / Bestea
Nº de plantas / Solairu-kopuruaB+3
Estado de conservación / Kontserbazio-egoera.....Buena / Ona
Año Construcción - Rehabilitación / Eraikuntza - Birgaikuntza Urtea1928
Estilo / Estilo.....

FUENTES DE PROTECCIÓN DEL PATRIMONIO / ONDAREA BABESTEKO ITURRIAK

GV - Número de identificación / EJ - Identifikazio zenbakia.....
GV - Bien Calificado / EJ - Kalifikatutako Ondasuna
GV - Bien Inventariado / EJ - Inbentariatutako Ondasuna.....
 Monumento/Monumentua Conjunto monumental / Monumento multzoa
GV - Bien propuesto para ser Declarado / EJ - Izendatu dadin proposatutako Ondasuna.....
GV - Bien propuesto para protección local / EJ - Tokiko babesa eduki dezan proposatutako Ondasuna.....
GV - Otros bienes / EJ - Bestelako Ondasunak.....

PGOU / HAPO 2001 OTRAS FUENTES

OBSERVACIONES / OHARRAK

Afectada por Actuación de Dotación AD-E11 / AD-E11 Zuzkidura Jarduketak eragindakoa

ORDENACIÓN / ANTOLAMENDUA

CALIFICACIÓN POR LA CAPV / EAE-KO KALIFIKAZIOA

NIVEL Y GRADO DE PROTECCIÓN / BABESAREN MAILA ETA GRADUA

Nivel 4. Protección Municipal / 4. Maila. Udal Babesa

GRADO DE AFECCIÓN / GAITZ-GRADUA

Envolvente de edificio en su integridad con posibilidad de reforma con levante de cubierta manteniendo la forma y aguas actuales/ Eraikinaren ingurutzailea bere osotasunean teialuaren igoeraren aukerarekin, gaurko forma eta maldak mantenduz.

GRADO DE INTERVENCIÓN / ESKU-HARTZE MAILA

2. Consolidación / Sendotzea - 3. Reforma / Berriztatzea



Villa Mantekena

035/07/001

nº de referencia en el Catálogo de Patrimonio del Plan General / Erreferentzia zk. Plan Orokorren Katalogoan

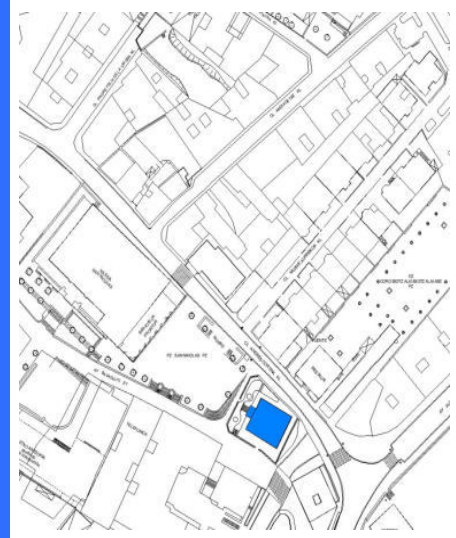
Dirección / Helbidea
Avenida Basagoiti Etorbidea, 66

REFERENCIA GENERAL
ERREFERENTZIA OROKORRA

Polígono / Poligonoa.....035
Manzana / Etxadia.....07
Parcela / Partzela.....001



Plano de situación general / Kokapen-orokorreko planoak



Plano de situación / Kokapen-planoa

FOTOGRAFÍAS / ARGAZKIAK



INFORMACIÓN / INFORMAZIOA

DATOS PRINCIPALES / DATU NAGUSIAK

Uso principal / Erabilera nagusia.....Residencial / Bizitegia
Superficie de parcela (m2) / Partzelaren azalera (m2).....479
Tipología edificatoria / Eraikuntzaren tipologia.....Edificio aislado / Eraikin isolatua
Nº de plantas / Solairu-kopuruaB+3
Estado de conservación / Kontserbazio-egoera.....Buena / Ona
Año Construcción - Rehabilitación / Eraikuntza - Birgaikuntza Urtea1900
Estilo / Estilo.....

FUENTES DE PROTECCIÓN DEL PATRIMONIO / ONDAREA BABESTEKO ITURRIAK

GV - Número de identificación / EJ - Identifikazio zenbakia.....217
GV - Bien Calificado / EJ - Kalifikatutako Ondasuna
GV - Bien Inventariado / EJ - Inbentariatutako Ondasuna
 Monumento/Monumentua Conjunto monumental / Monumento multzoa
GV - Bien propuesto para ser Declarado / EJ - Izendatu dadin proposatutako Ondasuna.....
GV - Bien propuesto para protección local / EJ - Tokiko babesa eduki dezan proposatutako Ondasuna.....
GV - Otros bienes / EJ - Bestelako Ondasunak.....

PGOU / HAPO 2001 OTRAS FUENTES

OBSERVACIONES / OHARRAK

ORDENACIÓN / ANTOLAMENDUA

CALIFICACIÓN POR LA CAPV / EAE-KO KALIFIKAZIOA

NIVEL Y GRADO DE PROTECCIÓN / BABESAREN MAILA ETA GRADUA

Nivel 3. Protección Básica / 3. Maila. Oinarrizko Babesa

GRADO DE AFECCIÓN / GAITZ-GRADUA

Envolvente de edificio en su integridad, vestíbulo de acceso, escalera y estructura de madera / Eraikinaren ingurutzailea bere osotasunean, sarrerako ataria, eskailera eta zurezko egitura

GRADO DE INTERVENCIÓN / ESKU-HARTZE MAILA

1. Restauración conservadora / Zaharbertitze kontserbatzailea

Dirección / Helbidea
Avenida Basagoiti Etorbidea, 71

REFERENCIA GENERAL
ERREFERENTZIA OROKORRA

Polígono / Poligonoa.....031
Manzana / Etxadia.....04
Parcela / Partzela.....001



Plano de situación general / Kokapen-orokorreko planoa



Plano de situación / Kokapen-planoa

FOTOGRAFÍAS / ARGAZKIAK



INFORMACIÓN / INFORMAZIOA

DATOS PRINCIPALES / DATU NAGUSIAK

Uso principal / Erabilera nagusia.....Residencial / Bizitegia
Superficie de parcela (m2) / Partzelaren azalera (m2).....354,87
Tipología edificatoria / Eraikuntzaren tipologia.....Bloque abierto / bloke irekia
Nº de plantas / Solairu-kopuruaS+B+3
Estado de conservación / Kontserbazio-egoera.....Buena / Ona
Año Construcción - Rehabilitación / Eraikuntza - Birgaikuntza Urtea1931
Estilo / Estilo.....

FUENTES DE PROTECCIÓN DEL PATRIMONIO / ONDAREA BABESTEKO ITURRIAK

GV - Número de identificación / EJ - Identifikazio zenbakia.....186
GV - Bien Calificado / EJ - Kalifikatutako Ondasuna
GV - Bien Inventariado / EJ - Inbentariatutako Ondasuna.....
 Monumento/Monumentua Conjunto monumental / Monumento multzoa
GV - Bien propuesto para ser Declarado / EJ - Izendatu dadin proposatutako Ondasuna.....
GV - Bien propuesto para protección local / EJ - Tokiko babesa eduki dezan proposatutako Ondasuna.....
GV - Otros bienes / EJ - Bestelako Ondasunak.....

PGOU / HAPO 2001 OTRAS FUENTES

OBSERVACIONES / OHARRAK

ORDENACIÓN / ANTOLAMENDUA

CALIFICACIÓN POR LA CAPV / EAE-KO KALIFIKAZIOA

NIVEL Y GRADO DE PROTECCIÓN / BABESAREN MAILA ETA GRADUA

Nivel 4. Protección Municipal / 4. Maila. Udal Babesa

GRADO DE AFECCIÓN / GAITZ-GRADUA

Envolvente de edificio en su integridad / Eraikinaren ingurutzailea bere osotasunean

GRADO DE INTERVENCIÓN / ESKU-HARTZE MAILA

2. Consolidación / Sendotzea - 3. Reforma / Berrizatzea



Avenida Basagoiti Etorbidea, 76

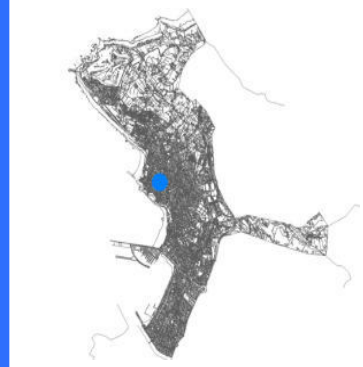
035/03/001

n° de referencia en el Catálogo de Patrimonio del Plan General / Erreferentzia zk. Plan Orokorren Katalogoan

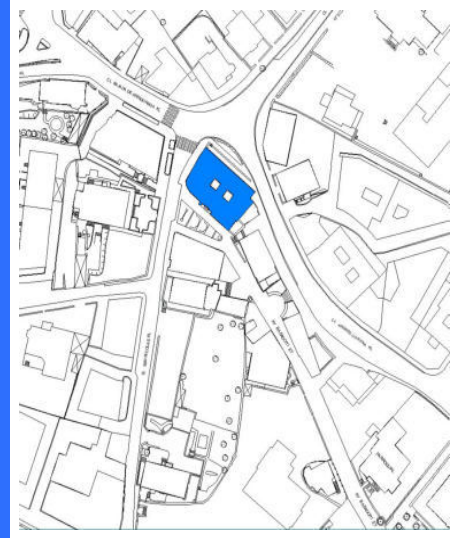
Dirección / Helbidea
Avenida Basagoiti Etorbidea, 76

REFERENCIA GENERAL
ERREFERENTZIA OROKORRA

Polígono / Poligonoa.....035
Manzana / Etxadia.....03
Parcela / Partzela.....001



Plano de situación general / Kokapen-orokorreko planoa



Plano de situación / Kokapen-planoa

FOTOGRAFÍAS / ARGAZKIAK



INFORMACIÓN / INFORMAZIOA

DATOS PRINCIPALES / DATU NAGUSIAK

Uso principal / Erabilera nagusia.....Residencial / Bizitegia
Superficie de parcela (m2) / Partzelaren azalera (m2).....479
Tipología edificatoria / Eraikuntzaren tipologia.....Bloque cerrado / Bloke itxia
Nº de plantas / Solairu-kopuruaS+B+4
Estado de conservación / Kontserbazio-egoera.....Buena / Ona
Año Construcción - Rehabilitación / Eraikuntza - Birgaikuntza Urtea1905
Estilo / Estilo.....Modernista / Modernista

FUENTES DE PROTECCIÓN DEL PATRIMONIO / ONDAREA BABESTEKO ITURRIAK

GV - Número de identificación / EJ - Identifikazio zenbakia.....187
GV - Bien Calificado / EJ - Kalifikatutako Ondasuna
GV - Bien Inventariado / EJ - Inbentariatutako Ondasuna
 Monumento/Monumentua Conjunto monumental / Monumento multzoa
GV - Bien propuesto para ser Declarado / EJ - Izendatu dadin proposatutako Ondasuna.....
GV - Bien propuesto para protección local / EJ - Tokiko babesa eduki dezan proposatutako Ondasuna.....
GV - Otros bienes / EJ - Bestelako Ondasunak.....

PGOU / HAPO 2001 OTRAS FUENTES

OBSERVACIONES / OHARRAK

ORDENACIÓN / ANTOLAMENDUA

CALIFICACIÓN POR LA CAPV / EAE-KO KALIFIKAZIOA

NIVEL Y GRADO DE PROTECCIÓN / BABESAREN MAILA ETA GRADUA

Nivel 4. Protección Municipal / 4. Maila. Udal Babesa

GRADO DE AFECCIÓN / GAITZ-GRADUA

Envolvente de edificio en su integridad, estructura de madera, portal y escalera comunitaria / Eraikinaren ingurutzaila bere osotasunean, zurezko egitura, atari eta atariko eskailera

GRADO DE INTERVENCIÓN / ESKU-HARTZE MAILA

2. Consolidación / Sendotzea - 3. Reforma / Berriztatzea



Casa Bidegain

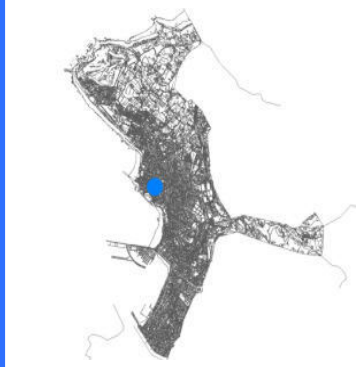
034/04/002

nº de referencia en el Catálogo de Patrimonio del Plan General / Erreferentzia zk. Plan Orokorren Katalogoan

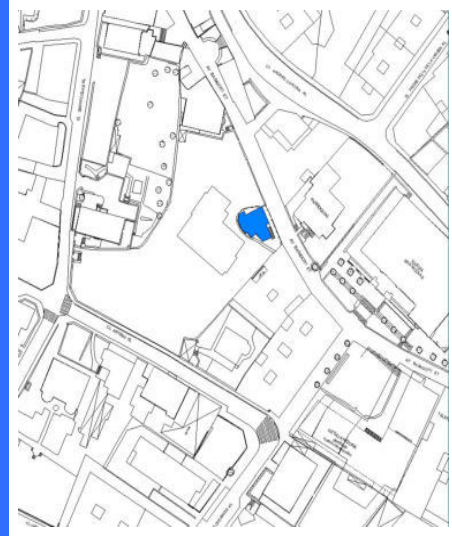
Dirección / Helbidea
Avenida Basagoiti Etorbidea, 87

REFERENCIA GENERAL
ERREFERENTZIA OROKORRA

Polígono / Poligonoa.....034
Manzana / Etxadia.....04
Parcela / Partzela.....002



Plano de situación general / Kokapen-orokorreko plano



Plano de situación / Kokapen-plano

FOTOGRAFÍAS / ARGAZKIAK



INFORMACIÓN / INFORMAZIOA

DATOS PRINCIPALES / DATU NAGUSIAK

Uso principal / Erabilera nagusia.....Residencial / Bizitegia
Superficie de parcela (m2) / Partzelaren azalera (m2).....166,92
Tipología edificatoria / Eraikuntzaren tipologia.....Casa / Etxea
Nº de plantas / Solairu-kopuruaB+2
Estado de conservación / Kontserbazio-egoera.....Buena / Ona
Año Construcción - Rehabilitación / Eraikuntza - Birgaikuntza Urtea1915
Estilo / Estilo.....

FUENTES DE PROTECCIÓN DEL PATRIMONIO / ONDAREA BABESTEKO ITURRIAK

GV - Número de identificación / EJ - Identifikazio zenbakia.....334
GV - Bien Calificado / EJ - Kalifikatutako Ondasuna
GV - Bien Inventariado / EJ - Inbentariatutako Ondasuna.....
 Monumento/Monumentua Conjunto monumental / Monumento multzoa
GV - Bien propuesto para ser Declarado / EJ - Izendatu dadin proposatutako Ondasuna.....
GV - Bien propuesto para protección local / EJ - Tokiko babesa eduki dezan proposatutako Ondasuna.....
GV - Otros bienes / EJ - Bestelako Ondasunak.....

PGOU / HAPO 2001 OTRAS FUENTES

OBSERVACIONES / OHARRAK

ORDENACIÓN / ANTOLAMENDUA

CALIFICACIÓN POR LA CAPV / EAE-KO KALIFIKAZIOA

NIVEL Y GRADO DE PROTECCIÓN / BABESAREN MAILA ETA GRADUA

Nivel 4. Protección Municipal / 4. Maila. Udal Babesa

GRADO DE AFECCIÓN / GAITZ-GRADUA

Envolvente de edificio en su integridad / Eraikinaren ingurutzailea bere osotasunean

GRADO DE INTERVENCIÓN / ESKU-HARTZE MAILA

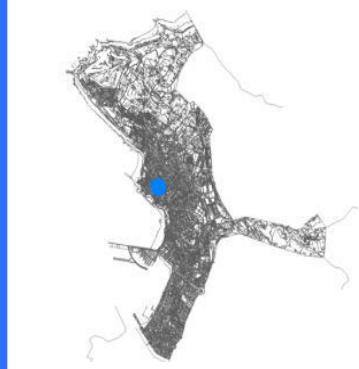
2. Consolidación / Sendotzea - 3. Reforma / Berrizatzea



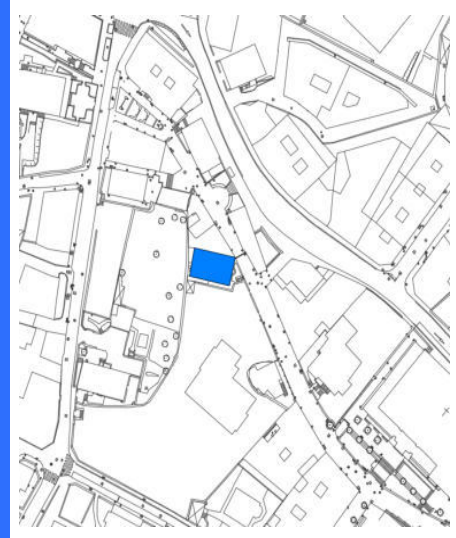
Dirección / Helbidea
Avenida Basagoiti Etorbidea, 93

REFERENCIA GENERAL
ERREFERENTZIA OROKORRA

Polígono / Poligonoa.....034
Manzana / Etxadia.....01
Parcela / Partzela.....007



Plano de situación general / Kokapen-orokorreko planoak



Plano de situación / Kokapen-planoak

FOTOGRAFÍAS / ARGAZKIAK



INFORMACIÓN / INFORMAZIOA

DATOS PRINCIPALES / DATU NAGUSIAK

Uso principal / Erabilera nagusia.....Residencial / Bizitegia
Superficie de parcela (m2) / Partzelaren azalera (m2).....300,03
Tipología edificatoria / Eraikuntzaren tipologia.....Casa / Etxea
Nº de plantas / Solairu-kopuruaB+2
Estado de conservación / Kontserbazio-egoera.....Buena / Ona
Año Construcción - Rehabilitación / Eraikuntza - Birgaikuntza Urtea1900
Estilo / Estilo.....Casero / Baserría

FUENTES DE PROTECCIÓN DEL PATRIMONIO / ONDAREA BABESTEKO ITURRIAK

GV - Número de identificación / EJ - Identifikazio zenbakia.....188
GV - Bien Calificado / EJ - Kalifikatutako Ondasuna
GV - Bien Inventariado / EJ - Inbentariatutako Ondasuna
 Monumento/Monumentua Conjunto monumental / Monumento multzoa
GV - Bien propuesto para ser Declarado / EJ - Izendatu dadin proposatutako Ondasuna.....
GV - Bien propuesto para protección local / EJ - Tokiko babesa eduki dezan proposatutako Ondasuna.....
GV - Otros bienes / EJ - Bestelako Ondasunak.....

PGOU / HAPO 2001 OTRAS FUENTES

OBSERVACIONES / OHARRAK

No se protege el añadido / Gehigarria ez da babesten

ORDENACIÓN / ANTOLAMENDUA

CALIFICACIÓN POR LA CAPV / EAE-KO KALIFIKAZIOA

NIVEL Y GRADO DE PROTECCIÓN / BABESAREN MAILA ETA GRADUA

Nivel 4. Protección Municipal / 4. Maila. Udal Babesa

GRADO DE AFECCIÓN / GAITZ-GRADUA

Envolvente de edificio en su integridad, estructura de madera, aljibe y pila / Eraikinaren ingurutzailea bere osotasunean, zurezko egitura, uharka eta pila

GRADO DE INTERVENCIÓN / ESKU-HARTZE MAILA

2. Consolidación / Sendotzea - 3. Reforma / Berritatzeta



Casa de vecinos

073/38/001-002
-003-004

nº de referencia en el Catálogo de Patrimonio del Plan General / Erreferentzia zk. Plan Orokorren Katalogoan

Dirección / Helbidea

Avenida Basagoiti Etorbidea,05 / Calle Bilbao Kalea, 05, 07, 09 / Calle Juan Barroeta Kalea, 01, 01B

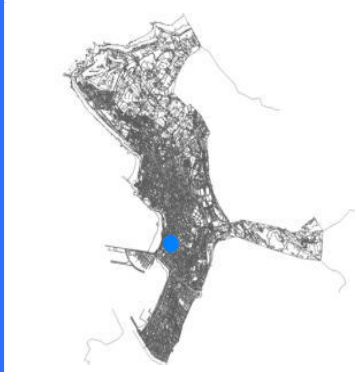
Polígono / Poligonoa.....073

Manzana / Etxadia.....38

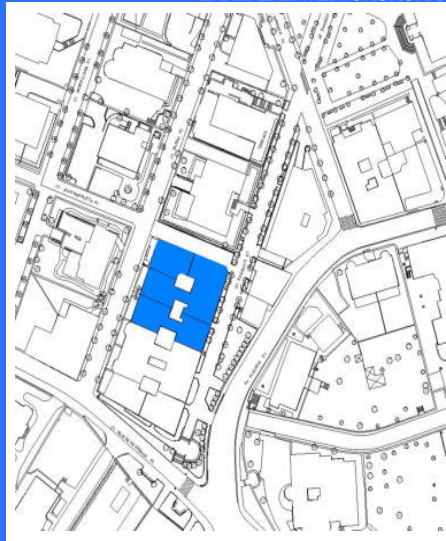
Parcela / Partzela.....001-002-003-004

REFERENCIA GENERAL

ERREFERENTZIA OROKORRA




Plano de situación general / Kokapen-orokorreko planoa



Plano de situación / Kokapen-planoa

FOTOGRAFÍAS / ARGAZKIAK



INFORMACIÓN / INFORMAZIOA

DATOS PRINCIPALES / DATU NAGUSIAK

Uso principal / Erabilera nagusia.....Residencial / Bizitegia

Superficie de parcela (m2) / Partzelaren azalera (m2).....993,79

Tipología edificatoria / Eraikuntzaren tipologia.....Manzana cerrada / Etxe-uharte itxi

Nº de plantas / Solairu-kopuruaS+B+3

Estado de conservación / Kontserbazio-egoera.....Buena / Ona

Año Construcción - Rehabilitación / Eraikuntza - Birgaikuntza Urtea1910

Estilo / Estilo.....Eclepticismo-Neovasco / Ekleptizismo- Euskal estilo berria

FUENTES DE PROTECCIÓN DEL PATRIMONIO / ONDAREA BABESTEKO ITURRIAK

GV - Número de identificación / EJ - Identifikazio zenbakia.....171

GV - Bien Calificado / EJ - Kalifikatutako Ondasuna

GV - Bien Inventariado / EJ - Inbentariatutako Ondasuna.....

Monumento/Monumentua Conjunto monumental / Monumento multzoa

GV - Bien propuesto para ser Declarado / EJ - Izendatu dadin proposatutako Ondasuna.....

GV - Bien propuesto para protección local / EJ - Tokiko babesa eduki dezan proposatutako Ondasuna.....

GV - Otros bienes / EJ - Bestelako Ondasunak.....

PGOU / HAPO 2001 OTRAS FUENTES

OBSERVACIONES / OHARRAK

DECRETO 89/2001_22/05-BOPV N°106_05-06-2001. CE1 DECRETO 89/2001_22/05-BOPV N°32_14-08-2002. CE2 DECRETO 89/2001_22/05-BOPV N°35_19-02-2002. CE3 DECRETO 89/2001_22/05-BOPV N°104_04-06-2002.

ORDENACIÓN / ANTOLAMENDUA

CALIFICACIÓN POR LA CAPV / EAE-KO KALIFIKAZIOA

Conjunto monumental: Area singularizada de Getxo ZONA B/Monumento multzoak: Getxoko eremu berezia B ZONA

NIVEL Y GRADO DE PROTECCIÓN / BABESAREN MAILA ETA GRADUA

Nivel 1. Protección Especial (según Decreto Grado 2. Protección Media) / 1. Maila. Babes Berezia (Dekretuaren arabera 2. Gradua. Babes ertaina)

GRADO DE AFECCIÓN / GAITZ-GRADUA

Según Decreto / Dekretuaren arabera

GRADO DE INTERVENCIÓN / ESKU-HARTZE MAILA

Según Decreto / Dekretuaren arabera

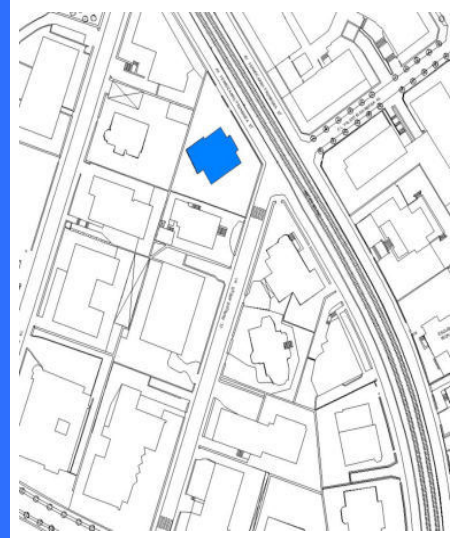
Dirección / Helbidea
Avenida Ferrocarril-Trenbidea
Etorbidea, 08

REFERENCIA GENERAL
ERREFERENTZIA OROKORRA

Polígono / Poligonoa.....002
Manzana / Etxadia.....68
Parcela / Partzela.....002



Plano de situación general / Kokapen-orokorreko planoa



Plano de situación / Kokapen-planoa

FOTOGRAFÍAS / ARGAZKIAK



INFORMACIÓN / INFORMAZIOA

DATOS PRINCIPALES / DATU NAGUSIAK

Uso principal / Erabilera nagusia.....Residencial / Bizitegia
Superficie de parcela (m2) / Partzelaren azalera (m2).....941,71
Tipología edificatoria / Eraikuntzaren tipologia.....Edificio aislado / Eraikin isolatua
Nº de plantas / Solairu-kopuruaS+B+2
Estado de conservación / Kontserbazio-egoera.....Buena / Ona
Año Construcción - Rehabilitación / Eraikuntza - Birgaikuntza Urtea1905
Estilo / Estilo.....Eclépticismo-modernismo / Ekleptizismo- modernismoa

FUENTES DE PROTECCIÓN DEL PATRIMONIO / ONDAREA BABESTEKO ITURRIAK

GV - Número de identificación / EJ - Identifikazio zenbakia.....120
GV - Bien Calificado / EJ - Kalifikatutako Ondasuna
GV - Bien Inventariado / EJ - Inbentariatutako Ondasuna
 Monumento/Monumentua Conjunto monumental / Monumento multzoa
GV - Bien propuesto para ser Declarado / EJ - Izendatu dadin proposatutako Ondasuna.....
GV - Bien propuesto para protección local / EJ - Tokiko babesa eduki dezan proposatutako Ondasuna.....
GV - Otros bienes / EJ - Bestelako Ondasunak.....

PGOU / HAPO 2001 OTRAS FUENTES

OBSERVACIONES / OHARRAK

DECRETO 89/2001_22/05-BOPV Nº106_05-06-2001. CE1 DECRETO 89/2001_22/05-BOPV Nº32_14-08-2002. CE2 DECRETO 89/2001_22/05-BOPV Nº35_19-02-2002. CE3 DECRETO 89/2001_22/05-BOPV Nº104_04-06-2002.

ORDENACIÓN / ANTOLAMENDUA

CALIFICACIÓN POR LA CAPV / EAE-KO KALIFIKAZIOA

Conjunto monumental: Area singularizada de Getxo ZONA B/Monumento multzoak: Getxoko eremu berezia B ZONA

NIVEL Y GRADO DE PROTECCIÓN / BABESAREN MAILA ETA GRADUA

Nivel 1. Protección Especial (según Decreto Grado 3. Protección Básica) / 1. Maila. Babes Berezia (Dekretuaren arabera 3. Gradua. Oinarritzko Babesa)

GRADO DE AFECCIÓN / GAITZ-GRADUA

Según Decreto / Dekretuaren arabera

GRADO DE INTERVENCIÓN / ESKU-HARTZE MAILA

Según Decreto / Dekretuaren arabera



Avenida Ferrocarril-Trenbidea Etorbidea, 10

002/71/001

nº de referencia en el Catálogo de Patrimonio del Plan General / Erreferentzia zk. Plan Orokorren Katalogoan

Dirección / Helbidea
Avenida Ferrocarril-Trenbidea
Etorbidea, 10

REFERENCIA GENERAL
ERREFERENTZIA OROKORRA

Polígono / Poligonoa.....002
Manzana / Etxadia.....71
Parcela / Partzela.....001



Plano de situación general / Kokapen-orokorreko plano

Plano de situación / Kokapen-plano

FOTOGRAFÍAS / ARGAZKIAK



INFORMACIÓN / INFORMAZIOA

DATOS PRINCIPALES / DATU NAGUSIAK

Uso principal / Erabilera nagusia.....Residencial / Bizitegia
Superficie de parcela (m2) / Partzelaren azalera (m2).....851,33
Tipología edificatoria / Eraikuntzaren tipologia.....Edificio aislado / Eraikin isolatua
Nº de plantas / Solairu-kopuruaS+B+2
Estado de conservación / Kontserbazio-egoera.....Buena / Ona
Año Construcción - Rehabilitación / Eraikuntza - Birgaikuntza Urtea1910
Estilo / Estilo.....Eclepticismo / Ekleptizismo

FUENTES DE PROTECCIÓN DEL PATRIMONIO / ONDAREA BABESTEKO ITURRIAK

GV - Número de identificación / EJ - Identifikazio zenbakia.....118
GV - Bien Calificado / EJ - Kalifikatutako Ondasuna
GV - Bien Inventariado / EJ - Inbentariatutako Ondasuna.....
 Monumento/Monumentua Conjunto monumental / Monumento multzoa
GV - Bien propuesto para ser Declarado / EJ - Izendatu dadin proposatutako Ondasuna.....
GV - Bien propuesto para protección local / EJ - Tokiko babesa eduki dezan proposatutako Ondasuna.....
GV - Otros bienes / EJ - Bestelako Ondasunak.....

PGOU / HAPO 2001 OTRAS FUENTES

OBSERVACIONES / OHARRAK

DECRETO 89/2001_22/05-BOPV N°106_05-06-2001. CE1 DECRETO 89/2001_22/05-BOPV N°32_14-08-2002. CE2 DECRETO 89/2001_22/05-BOPV N°35_19-02-2002. CE3 DECRETO 89/2001_22/05-BOPV N°104_04-06-2002.

ORDENACIÓN / ANTOLAMENDUA

CALIFICACIÓN POR LA CAPV / EAE-KO KALIFIKAZIOA

Conjunto monumental: Area singularizada de Getxo ZONA B/Monumento multzoak: Getxoko eremu berezia B ZONA

NIVEL Y GRADO DE PROTECCIÓN / BABESAREN MAILA ETA GRADUA

Nivel 1. Protección Especial (según Decreto Grado 3. Protección Básica) / 1. Maila. Babes Berezia (Dekretuaren arabera 3. Gradua. Oinarritzko Babesa)

GRADO DE AFECCIÓN / GAITZ-GRADUA

Según Decreto / Dekretuaren arabera

GRADO DE INTERVENCIÓN / ESKU-HARTZE MAILA

Según Decreto / Dekretuaren arabera



Bazar Etxe

002/71/004

nº de referencia en el Catálogo de Patrimonio del Plan General / Erreferentzia zk. Plan Orokorren Katalogoan

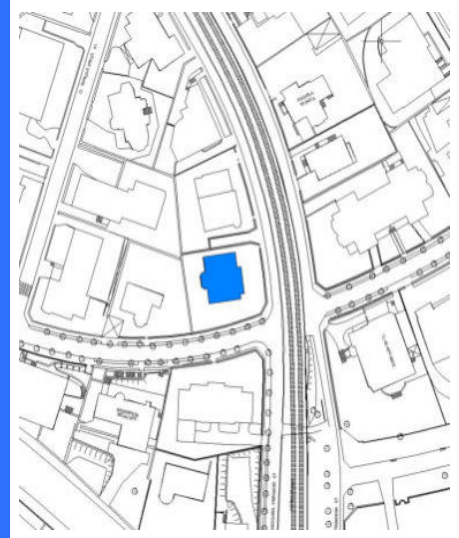
Dirección / Helbidea
Avenida Ferrocarril-Trenbidea
Etorbidea, 16

REFERENCIA GENERAL
ERREFERENTZIA OROKORRA

Polígono / Poligonoa.....002
Manzana / Etxadia.....71
Parcela / Partzela.....004



Plano de situación general / Kokapen-orokorreko planoa



Plano de situación / Kokapen-planoa

FOTOGRAFÍAS / ARGAZKIAK



INFORMACIÓN / INFORMAZIOA

DATOS PRINCIPALES / DATU NAGUSIAK

Uso principal / Erabilera nagusia.....Residencial / Bizitegia
Superficie de parcela (m2) / Partzelaren azalera (m2).....781,48
Tipología edificatoria / Eraikuntzaren tipologia.....Edificio aislado / Eraikin isolatua
Nº de plantas / Solairu-kopuruaS+B+3
Estado de conservación / Kontserbazio-egoera.....Buena / Ona
Año Construcción - Rehabilitación / Eraikuntza - Birgaikuntza Urtea1905
Estilo / Estilo.....Eclepticismo / Ekleptizismoa

FUENTES DE PROTECCIÓN DEL PATRIMONIO / ONDAREA BABESTEKO ITURRIAK

GV - Número de identificación / EJ - Identifikazio zenbakia.....119
GV - Bien Calificado / EJ - Kalifikatutako Ondasuna
GV - Bien Inventariado / EJ - Inbentariatutako Ondasuna
 Monumento/Monumentua Conjunto monumental / Monumento multzoa
GV - Bien propuesto para ser Declarado / EJ - Izendatu dadin proposatutako Ondasuna.....
GV - Bien propuesto para protección local / EJ - Tokiko babesa eduki dezan proposatutako Ondasuna.....
GV - Otros bienes / EJ - Bestelako Ondasunak.....

PGOU / HAPO 2001 OTRAS FUENTES

OBSERVACIONES / OHARRAK

DECRETO 89/2001_22/05-BOPV Nº106_05-06-2001. CE1 DECRETO 89/2001_22/05-BOPV Nº32_14-08-2002. CE2 DECRETO 89/2001_22/05-BOPV Nº35_19-02-2002. CE3 DECRETO 89/2001_22/05-BOPV Nº104_04-06-2002.

ORDENACIÓN / ANTOLAMENDUA

CALIFICACIÓN POR LA CAPV / EAE-KO KALIFIKAZIOA

Conjunto monumental: Area singularizada de Getxo ZONA B/Monumento multzoak: Getxoko eremu berezia B ZONA

NIVEL Y GRADO DE PROTECCIÓN / BABESAREN MAILA ETA GRADUA

Nivel 1. Protección Especial (según Decreto Grado 3. Protección Básica) / 1. Maila. Babes Berezia (Dekretuaren arabera 3. Gradua. Oinarritzko Babesa)

GRADO DE AFECCIÓN / GAITZ-GRADUA

Según Decreto / Dekretuaren arabera

GRADO DE INTERVENCIÓN / ESKU-HARTZE MAILA

Según Decreto / Dekretuaren arabera



Firmado:

30/08/2024 12:45:34 GETXOKO UDALA - AYUNTAMIENTO DE GETXO

A pesar de no constar firmas manuscritas, este documento tiene validez legal. En la Página Web Municipal (http://www.getxo.eus/Oficina de Administración Electrónica), podrá obtener una copia auténtica de este documento en formato digital, mediante el Código Seguro de Verificación que aparece en el margen izquierdo. Aqiri honek eskuz idatzitako sinadurik ez izenperik ez duen arren, legezko balioa du. Getxoko Udaltaren web-orrialdean (http://www.getxo.eus/administrazio elektronikoko bulegoa) aqiri honen benetako kopia eskuratu ahal duzu formatu digitala, ezkerrealdean ageri den egiaztapen-kode segurua erabiliz.

CSV: GET/CSV/2024/21822_pH0cXhX8H



Avenida Ferrocarril-Trenbidea Etorbidea, 19

002/70/006

nº de referencia en el Catálogo de Patrimonio del Plan General / Erreferentzia zk. Plan Orokorren Katalogoan

Dirección / Helbidea
Avenida Ferrocarril-Trenbidea
Etorbidea, 19

REFERENCIA GENERAL
ERREFERENTZIA OROKORRA

Polígono / Poligonoa.....002
Manzana / Etxadia.....70
Parcela / Partzela.....006



Plano de situación general / Kokapen-orokorreko plano



Plano de situación / Kokapen-plano

FOTOGRAFÍAS / ARGAZKIAK



INFORMACIÓN / INFORMAZIOA

DATOS PRINCIPALES / DATU NAGUSIAK

Uso principal / Erabilera nagusia.....Residencial / Bizitegia
Superficie de parcela (m2) / Partzelaren azalera (m2).....695,52
Tipología edificatoria / Eraikuntzaren tipologia.....Casa / Etxea
Nº de plantas / Solairu-kopuruaS+B+2
Estado de conservación / Kontserbazio-egoera.....Buena / Ona
Año Construcción - Rehabilitación / Eraikuntza - Birgaikuntza Urtea1910
Estilo / Estilo.....Influencia Inglesa / Eragin Ingelesa

FUENTES DE PROTECCIÓN DEL PATRIMONIO / ONDAREA BABESTEKO ITURRIAK

GV - Número de identificación / EJ - Identifikazio zenbakia.....
GV - Bien Calificado / EJ - Kalifikatutako Ondasuna
GV - Bien Inventariado / EJ - Inbentariatutako Ondasuna.....
 Monumento/Monumentua Conjunto monumental / Monumento multzoa
GV - Bien propuesto para ser Declarado / EJ - Izendatu dadin proposatutako Ondasuna.....
GV - Bien propuesto para protección local / EJ - Tokiko babesa eduki dezan proposatutako Ondasuna.....
GV - Otros bienes / EJ - Bestelako Ondasunak.....

PGOU / HAPO 2001 OTRAS FUENTES

OBSERVACIONES / OHARRAK

ORDENACIÓN / ANTOLAMENDUA

CALIFICACIÓN POR LA CAPV / EAE-KO KALIFIKAZIOA

NIVEL Y GRADO DE PROTECCIÓN / BABESAREN MAILA ETA GRADUA

Nivel 4. Protección Municipal / 4. Maila. Udal Babesa

GRADO DE AFECCIÓN / GAITZ-GRADUA

Envolvente de edificio en su integridad / Eraikinaren ingurutzailea bere osotasunean

GRADO DE INTERVENCIÓN / ESKU-HARTZE MAILA

2. Consolidación / Sendotzea - 3. Reforma / Berriztatzea



Casa de Guardeses

001/05/002

nº de referencia en el Catálogo de Patrimonio del Plan General / Erreferentzia zk. Plan Orokorren Katalogoan

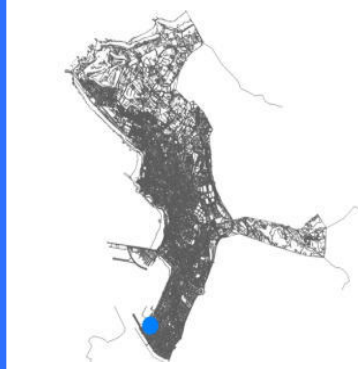
Dirección / Helbidea

Avenida Las Arenas-Areeta Etorbidea,
07

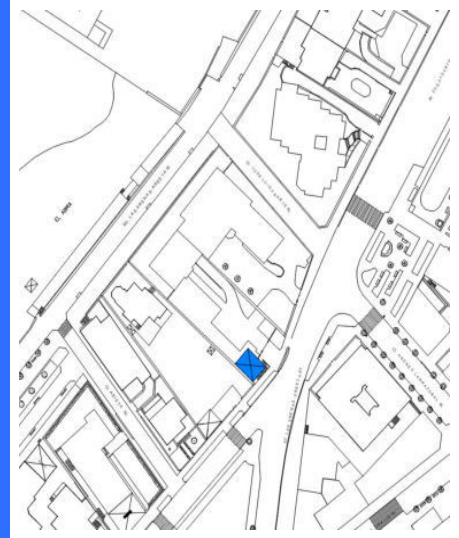
REFERENCIA GENERAL

ERREFERENTZIA OROKORRA

Polígono / Poligonoa.....001
Manzana / Etxadia.....05
Parcela / Partzela.....002



Plano de situación general / Kokapen-orokorreko planoa



Plano de situación / Kokapen-planoa

FOTOGRAFÍAS / ARGAZKIAK



INFORMACIÓN / INFORMAZIOA

DATOS PRINCIPALES / DATU NAGUSIAK

Uso principal / Erabilera nagusia.....Terciario / Hirugarren sektorea
Superficie de parcela (m2) / Partzelaren azalera (m2).....1.255,54
Tipología edificatoria / Eraikuntzaren tipologia.....Edificio aislado / Eraikin isolatua
Nº de plantas / Solairu-kopuruaB+1
Estado de conservación / Kontserbazio-egoera.....Buena / Ona
Año Construcción - Rehabilitación / Eraikuntza - Birgaikuntza Urtea1994
Estilo / Estilo.....

FUENTES DE PROTECCIÓN DEL PATRIMONIO / ONDAREA BABESTEKO ITURRIAK

GV - Número de identificación / EJ - Identifikazio zenbakia.....289
GV - Bien Calificado / EJ - Kalifikatutako Ondasuna
GV - Bien Inventariado / EJ - Inbentariatutako Ondasuna
 Monumento/Monumentua Conjunto monumental / Monumento multzoa
GV - Bien propuesto para ser Declarado / EJ - Izendatu dadin proposatutako Ondasuna.....
GV - Bien propuesto para protección local / EJ - Tokiko babesa eduki dezan proposatutako Ondasuna.....
GV - Otros bienes / EJ - Bestelako Ondasunak.....

PGOU / HAPO 2001 OTRAS FUENTES

OBSERVACIONES / OHARRAK

DECRETO 89/2001_22/05-BOPV Nº106_05-06-2001. CE1 DECRETO 89/2001_22/05-BOPV Nº32_14-08-2002. CE2 DECRETO 89/2001_22/05-BOPV Nº35_19-02-2002. CE3 DECRETO 89/2001_22/05-BOPV Nº104_04-06-2002.

ORDENACIÓN / ANTOLAMENDUA

CALIFICACIÓN POR LA CAPV / EAE-KO KALIFIKAZIOA

Conjunto monumental: Area singularizada de Getxo ZONA B/Monumento multzoak: Getxoko eremu berezia B ZONA

NIVEL Y GRADO DE PROTECCIÓN / BABESAREN MAILA ETA GRADUA

Nivel 1. Protección Especial (según Decreto Grado 3. Protección Básica) / 1. Maila. Babes Berezia (Dekretuaren arabera 3. Gradua. Oinarritzko Babesa)

GRADO DE AFECCIÓN / GAITZ-GRADUA

Según Decreto / Dekretuaren arabera

GRADO DE INTERVENCIÓN / ESKU-HARTZE MAILA

Según Decreto / Dekretuaren arabera



Avenida Las Arenas-Areeta Etorbidea, 10

068/10/001

nº de referencia en el Catálogo de Patrimonio del Plan General / Erreferentzia zk. Plan Orokorren Katalogoan

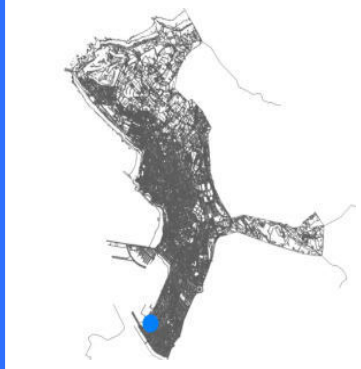
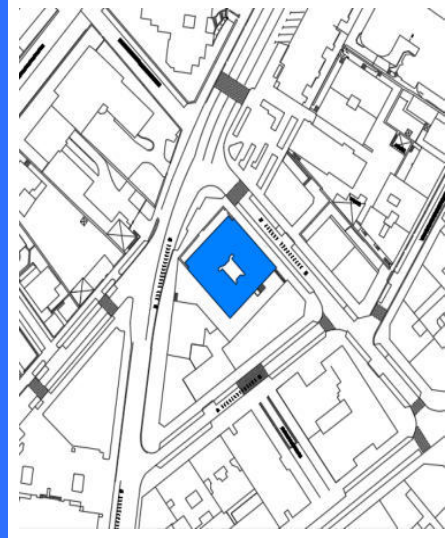
Dirección / Helbidea

Avenida Las Arenas-Areeta Etorbidea, 10

REFERENCIA GENERAL

ERREFERENTZIA OROKORRA

Polígono / Poligonoa.....068
Manzana / Etxadia.....10
Parcela / Partzela.....001



Plano de situación general / Kokapen-orokorreko planoa

Plano de situación / Kokapen-planoa

FOTOGRAFÍAS / ARGAZKIAK



INFORMACIÓN / INFORMAZIOA

DATOS PRINCIPALES / DATU NAGUSIAK

Uso principal / Erabilera nagusia.....Residencial / Bizitegia
Superficie de parcela (m2) / Partzelaren azalera (m2).....978,87
Tipología edificatoria / Eraikuntzaren tipologia.....Bloque cerrado / Bloke itxia
Nº de plantas / Solairu-kopuruaS+B+5
Estado de conservación / Kontserbazio-egoera.....Buena / Ona
Año Construcción - Rehabilitación / Eraikuntza - Birgaikuntza Urtea1920
Estilo / Estilo.....Neo-barroco / Barroko berria

FUENTES DE PROTECCIÓN DEL PATRIMONIO / ONDAREA BABESTEKO ITURRIAK

GV - Número de identificación / EJ - Identifikazio zenbakia.....016
GV - Bien Calificado / EJ - Kalifikatutako Ondasuna
GV - Bien Inventariado / EJ - Inbentariatutako Ondasuna.....
 Monumento/Monumentua Conjunto monumental / Monumento multzoa
GV - Bien propuesto para ser Declarado / EJ - Izendatu dadin proposatutako Ondasuna.....
GV - Bien propuesto para protección local / EJ - Tokiko babesa eduki dezan proposatutako Ondasuna.....
GV - Otros bienes / EJ - Bestelako Ondasunak.....

PGOU / HAPO 2001 OTRAS FUENTES

OBSERVACIONES / OHARRAK

ORDENACIÓN / ANTOLAMENDUA

CALIFICACIÓN POR LA CAPV / EAE-KO KALIFIKAZIOA

NIVEL Y GRADO DE PROTECCIÓN / BABESAREN MAILA ETA GRADUA

Nivel 3. Protección Básica / 3. Maila. Oinarrizko Babesa

GRADO DE AFECCIÓN / GAITZ-GRADUA

Envolvente de edificio en su integridad, portal y escalera comunitaria / Eraikinaren ingurutzailea bere osotasunean, atari eta atariko eskailera

GRADO DE INTERVENCIÓN / ESKU-HARTZE MAILA

1. Restauración conservadora / Zaharberitze kontserbatzailea



Firmado:

30/08/2024 12:45:34 GETXOKO UDALA - AYUNTAMIENTO DE GETXO

A pesar de no constar firmas manuscritas, este documento tiene validez legal. En la Página Web Municipal (http://www.getxo.eus/Oficina de Administración Electrónica), podrá obtener una copia auténtica de este documento en formato digital, mediante el Código Seguro de Verificación que aparece en el margen izquierdo. Agiri honek eskuz idatzitako sinadurik ez izanperik ez duen arren, legezko balioa du. Getxoko Udaltaren web-orrialdean (http://www.getxo.eus/administrazio elektronikoko bulegoa) agiri honen benetako kopia eskuratu ahal duzu formatu digitalaren, ezkerrealdean ageri den egiaztapen-kode segurua erabiliz.

CSV: GET/CSV/2024/21822 pH0cC-XhX8H



Casa Izpegi

002/53/008

nº de referencia en el Catálogo de Patrimonio del Plan General / Erreferentzia zk. Plan Orokorren Katalogoan

Dirección / Helbidea
Avenida Leioa Etorbidea, 01A, 01B

REFERENCIA GENERAL
ERREFERENTZIA OROKORRA

Polígono / Poligonoa.....002
Manzana / Etxadia.....53
Parcela / Partzela.....008



Plano de situación general / Kokapen-orokorreko planoa



Plano de situación / Kokapen-planoa

FOTOGRAFÍAS / ARGAZKIAK



INFORMACIÓN / INFORMAZIOA

DATOS PRINCIPALES / DATU NAGUSIAK

Uso principal / Erabilera nagusia.....Residencial / Bizitegia
Superficie de parcela (m2) / Partzelaren azalera (m2).....586,65
Tipología edificatoria / Eraikuntzaren tipologia.....Bloque abierto / bloke irekia
Nº de plantas / Solairu-kopuruaB+4
Estado de conservación / Kontserbazio-egoera.....Buena / Ona
Año Construcción - Rehabilitación / Eraikuntza - Birgaikuntza Urtea1905
Estilo / Estilo.....Eclepticismo-Nevasco / Ekleptizismo- Euskal estilo berria

FUENTES DE PROTECCIÓN DEL PATRIMONIO / ONDAREA BABESTEKO ITURRIAK

GV - Número de identificación / EJ - Identifikazio zenbakia.....101
GV - Bien Calificado / EJ - Kalifikatutako Ondasuna
GV - Bien Inventariado / EJ - Inbentariatutako Ondasuna
 Monumento/Monumentua Conjunto monumental / Monumento multzoa
GV - Bien propuesto para ser Declarado / EJ - Izendatu dadin proposatutako Ondasuna.....
GV - Bien propuesto para protección local / EJ - Tokiko babesa eduki dezan proposatutako Ondasuna.....
GV - Otros bienes / EJ - Bestelako Ondasunak.....

PGOU / HAPO 2001 OTRAS FUENTES

OBSERVACIONES / OHARRAK

DECRETO 89/2001_22/05-BOPV Nº106_05-06-2001. CE1 DECRETO 89/2001_22/05-BOPV Nº32_14-08-2002. CE2 DECRETO 89/2001_22/05-BOPV Nº35_19-02-2002. CE3 DECRETO 89/2001_22/05-BOPV Nº104_04-06-2002.

ORDENACIÓN / ANTOLAMENDUA

CALIFICACIÓN POR LA CAPV / EAE-KO KALIFIKAZIOA

Conjunto monumental: Area singularizada de Getxo ZONA B/Monumento multzoak: Getxoko eremu berezia B ZONA

NIVEL Y GRADO DE PROTECCIÓN / BABESAREN MAILA ETA GRADUA

Nivel 1. Protección Especial (según Decreto Grado 2. Protección Media) / 1. Maila. Babes Berezia (Dekretuaren arabera 2. Gradua. Babes ertaina)

GRADO DE AFECCIÓN / GAITZ-GRADUA

Según Decreto / Dekretuaren arabera

GRADO DE INTERVENCIÓN / ESKU-HARTZE MAILA

Según Decreto / Dekretuaren arabera



Firmado:

30/08/2024 12:45:34 GETXOKO UDALA - AYUNTAMIENTO DE GETXO

A pesar de no constar firmas manuscritas, este documento tiene validez legal. En la Página Web Municipal (http://www.getxo.eus/Oicina de Administración Electrónica), podrá obtener una copia auténtica de este documento en formato digital, mediante el Código Seguro de Verificación que aparece en el margen izquierdo.

Ajuri honek eskuz idatzitako sinadurik ez izenperik ez duen arren, legezko balioa du. Getxoko Udaltaren web-orrialdean (http://www.getxo.eus/administrazio elektronikoko bulegoa) agiri honen benetakoa kopia eskuratu ahal duzu formatu digitalan, ezkerrean ageri den egiaztapen-kode segurua erabiliz.

CSV: GET/CSV/2024/21822 pH0cXhX8H



Avenida Leioa Etorbidea, 03 / Calle Los Tilos Kalea, 02

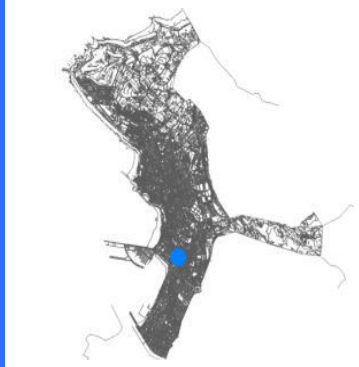
002/61/001

nº de referencia en el Catálogo de Patrimonio del Plan General / Erreferentzia zk. Plan Orokorren Katalogoan

Dirección / Helbidea
Avenida Leioa Etorbidea, 03 / Calle
Los Tilos Kalea, 02

REFERENCIA GENERAL
ERREFERENTZIA OROKORRA

Polígono / Poligonoa.....002
Manzana / Etxadia.....61
Parcela / Partzela.....001



Plano de situación general / Kokapen-orokorreko planoa

Plano de situación / Kokapen-planoa

FOTOGRAFÍAS / ARGAZKIAK



INFORMACIÓN / INFORMAZIOA

DATOS PRINCIPALES / DATU NAGUSIAK

Uso principal / Erabilera nagusia.....Residencial / Bizitegia
Superficie de parcela (m2) / Partzelaren azalera (m2).....2979,49
Tipología edificatoria / Eraikuntzaren tipologia.....Bloque abierto / bloke irekia
Nº de plantas / Solairu-kopuruaB+4
Estado de conservación / Kontserbazio-egoera.....Buena / Ona
Año Construcción - Rehabilitación / Eraikuntza - Birgaikuntza Urtea1969
Estilo / Estilo.....

FUENTES DE PROTECCIÓN DEL PATRIMONIO / ONDAREA BABESTEKO ITURRIAK

GV - Número de identificación / EJ - Identifikazio zenbakia.....
GV - Bien Calificado / EJ - Kalifikatutako Ondasuna
GV - Bien Inventariado / EJ - Inbentariatutako Ondasuna.....
 Monumento/Monumentua Conjunto monumental / Monumento multzoa
GV - Bien propuesto para ser Declarado / EJ - Izendatu dadin proposatutako Ondasuna.....
GV - Bien propuesto para protección local / EJ - Tokiko babesa eduki dezan proposatutako Ondasuna.....
GV - Otros bienes / EJ - Bestelako Ondasunak.....

PGOU / HAPO 2001 OTRAS FUENTES

OBSERVACIONES / OHARRAK

ORDENACIÓN / ANTOLAMENDUA

CALIFICACIÓN POR LA CAPV / EAE-KO KALIFIKAZIOA

NIVEL Y GRADO DE PROTECCIÓN / BABESAREN MAILA ETA GRADUA

Nivel 4. Protección Municipal / 4. Maila. Udal Babesa

GRADO DE AFECCIÓN / GAITZ-GRADUA

Envolvente de edificio en su integridad, portal y escalera comunitaria / Eraikinaren ingurutzailea bere osotasunean, atari eta atariko eskailera

GRADO DE INTERVENCIÓN / ESKU-HARTZE MAILA

2. Consolidación / Sendotzea - 3. Reforma / Berriztatzea



Senditzuegi

002/69/001

nº de referencia en el Catálogo de Patrimonio del Plan General / Erreferentzia zk. Plan Orokorren Katalogoan

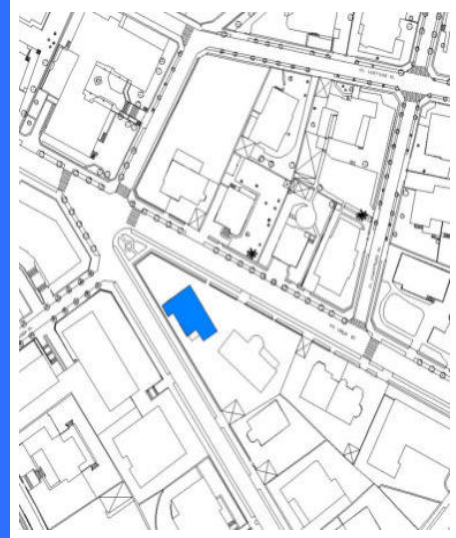
Dirección / Helbidea
Avenida Leioa Etorbidea, 10

REFERENCIA GENERAL
ERREFERENTZIA OROKORRA

Polígono / Poligonoa.....002
Manzana / Etxadia.....69
Parcela / Partzela.....001



Plano de situación general / Kokapen-orokorreko planoa



Plano de situación / Kokapen-planoa

FOTOGRAFÍAS / ARGAZKIAK



INFORMACIÓN / INFORMAZIOA

DATOS PRINCIPALES / DATU NAGUSIAK

Uso principal / Erabilera nagusia.....Residencial / Bizitegia
Superficie de parcela (m2) / Partzelaren azalera (m2).....727,70
Tipología edificatoria / Eraikuntzaren tipologia.....Casa unifamiliar / Familia bakarreko etxe
Nº de plantas / Solairu-kopuruaS+B+2
Estado de conservación / Kontserbazio-egoera.....Buena / Ona
Año Construcción - Rehabilitación / Eraikuntza - Birgaikuntza Urtea1910
Estilo / Estilo.....Eclepticismo / Ekleptizismoa

FUENTES DE PROTECCIÓN DEL PATRIMONIO / ONDAREA BABESTEKO ITURRIAK

GV - Número de identificación / EJ - Identifikazio zenbakia.....121
GV - Bien Calificado / EJ - Kalifikatutako Ondasuna
GV - Bien Inventariado / EJ - Inbentariatutako Ondasuna
 Monumento/Monumentua Conjunto monumental / Monumento multzoa
GV - Bien propuesto para ser Declarado / EJ - Izendatu dadin proposatutako Ondasuna.....
GV - Bien propuesto para protección local / EJ - Tokiko babesa eduki dezan proposatutako Ondasuna.....
GV - Otros bienes / EJ - Bestelako Ondasunak.....

PGOU / HAPO 2001 OTRAS FUENTES

OBSERVACIONES / OHARRAK

DECRETO 89/2001_22/05-BOPV Nº106_05-06-2001. CE1 DECRETO 89/2001_22/05-BOPV Nº32_14-08-2002. CE2 DECRETO 89/2001_22/05-BOPV Nº35_19-02-2002. CE3 DECRETO 89/2001_22/05-BOPV Nº104_04-06-2002.

ORDENACIÓN / ANTOLAMENDUA

CALIFICACIÓN POR LA CAPV / EAE-KO KALIFIKAZIOA

Conjunto monumental: Area singularizada de Getxo ZONA B/Monumento multzoak: Getxoko eremu berezia B ZONA

NIVEL Y GRADO DE PROTECCIÓN / BABESAREN MAILA ETA GRADUA

Nivel 1. Protección Especial (según Decreto Grado 2. Protección Media) / 1. Maila. Babes Berezia (Dekretuaren arabera 2. Gradua. Babes ertaina)

GRADO DE AFECCIÓN / GAITZ-GRADUA

Según Decreto / Dekretuaren arabera

GRADO DE INTERVENCIÓN / ESKU-HARTZE MAILA

Según Decreto / Dekretuaren arabera



Firmado:

30/08/2024 12:45:34 GETXOKO UDALA - AYUNTAMIENTO DE GETXO

A pesar de no constar firmas manuscritas, este documento tiene validez legal. En la Página Web Municipal (http://www.getxo.eus/Oficina de Administración Electrónica), podrá obtener una copia auténtica de este documento en formato digital, mediante el Código Seguro de Verificación que aparece en el margen izquierdo. Ajuste de no constar firmas manuscritas, este documento tiene validez legal. En la Página Web Municipal (http://www.getxo.eus/Oficina de Administración Electrónica), podrá obtener una copia auténtica de este documento en formato digital, mediante el Código Seguro de Verificación que aparece en el margen izquierdo.

Ajuri honek eskuz idatzitako sinadurik ez izan arren, legezko balioa du. Getxoko Udaltzaren web-orrialdetik (http://www.getxo.eus/administrazio elektronikoko bulegoa) agiri honen benetako kopia eskuratu ahal duzu formatu digitalaren, ezkerrealdean ageri den egiazapen-kode segurua erabiliz.

FOTOGRAFÍAS / ARGAZKIAK



Dirección / Helbidea
Avenida Leioa Etorbidea, 14A y 14B

REFERENCIA GENERAL
ERREFERENTZIA OROKORRA

Polígono / Poligonoa.....002
Manzana / Etxadia.....69
Parcela / Partzela.....003-004



Plano de situación general / Kokapen-orokorreko planoa



Plano de situación / Kokapen-planoa

INFORMACIÓN / INFORMAZIOA

DATOS PRINCIPALES / DATU NAGUSIAK

Uso principal / Erabilera nagusia.....Residencial / Bizitegia
Superficie de parcela (m2) / Partzelaren azalera (m2).....940,72
Tipología edificatoria / Eraikuntzaren tipologia.....Casa bifamiliar / Bi bizitzako etxe
Nº de plantas / Solairu-kopuruaS+B+2
Estado de conservación / Kontserbazio-egoera.....Buena / Ona
Año Construcción - Rehabilitación / Eraikuntza - Birgaikuntza Urtea1910
Estilo / Estilo.....Ecléctico / Eklektizismoa

FUENTES DE PROTECCIÓN DEL PATRIMONIO / ONDAREA BABESTEKO ITURRIAK

GV - Número de identificación / EJ - Identifikazio zenbakia.....122
GV - Bien Calificado / EJ - Kalifikatutako Ondasuna
GV - Bien Inventariado / EJ - Inbentariatutako Ondasuna.....
 Monumento/Monumentua Conjunto monumental / Monumento multzoa
GV - Bien propuesto para ser Declarado / EJ - Izendatu dadin proposatutako Ondasuna.....
GV - Bien propuesto para protección local / EJ - Tokiko babesa eduki dezan proposatutako Ondasuna.....
GV - Otros bienes / EJ - Bestelako Ondasunak.....

PGOU / HAPO 2001 OTRAS FUENTES

OBSERVACIONES / OHARRAK

DECRETO 89/2001_22/05-BOPV N°106_05-06-2001. CE1 DECRETO 89/2001_22/05-BOPV N°32_14-08-2002. CE2 DECRETO 89/2001_22/05-BOPV N°35_19-02-2002. CE3 DECRETO 89/2001_22/05-BOPV N°104_04-06-2002.

ORDENACIÓN / ANTOLAMENDUA

CALIFICACIÓN POR LA CAPV / EAE-KO KALIFIKAZIOA

Conjunto monumental: Area singularizada de Getxo ZONA B/Monumento multzoak: Getxoko eremu berezia B ZONA

NIVEL Y GRADO DE PROTECCIÓN / BABESAREN MAILA ETA GRADUA

Nivel 1. Protección Especial (según Decreto Grado 3. Protección Básica) / 1. Maila. Babes Berezia (Dekretuaren arabera 3. Gradua. Oinarritzko Babesa)

GRADO DE AFECCIÓN / GAITZ-GRADUA

Según Decreto / Dekretuaren arabera

GRADO DE INTERVENCIÓN / ESKU-HARTZE MAILA

Según Decreto / Dekretuaren arabera



Etxetu

002/64/001

nº de referencia en el Catálogo de Patrimonio del Plan General / Erreferentzia zk. Plan Orokorren Katalogoan

Dirección / Helbidea
Avenida Leioa Etorbidea, 15

REFERENCIA GENERAL
ERREFERENTZIA OROKORRA

Polígono / Poligonoa.....002
Manzana / Etxadia.....64
Parcela / Partzela.....001



Plano de situación general / Kokapen-orokorreko planoa



Plano de situación / Kokapen-planoa

FOTOGRAFÍAS / ARGAZKIAK



INFORMACIÓN / INFORMAZIOA

DATOS PRINCIPALES / DATU NAGUSIAK

Uso principal / Erabilera nagusia.....Residencial / Bizitegia
Superficie de parcela (m2) / Partzelaren azalera (m2).....1.564,46
Tipología edificatoria / Eraikuntzaren tipologia.....Casa unifamiliar / Familia bakarreko etxe
Nº de plantas / Solairu-kopuruaS+B+2
Estado de conservación / Kontserbazio-egoera.....Buena / Ona
Año Construcción - Rehabilitación / Eraikuntza - Birgaikuntza Urtea1920
Estilo / Estilo.....Eclepticismo-Neovasco / Ekleptizismo- Euskal estilo berria

FUENTES DE PROTECCIÓN DEL PATRIMONIO / ONDAREA BABESTEKO ITURRIAK

GV - Número de identificación / EJ - Identifikazio zenbakia.....123
GV - Bien Calificado / EJ - Kalifikatutako Ondasuna
GV - Bien Inventariado / EJ - Inbentariatutako Ondasuna
 Monumento/Monumentua Conjunto monumental / Monumento multzoa
GV - Bien propuesto para ser Declarado / EJ - Izendatu dadin proposatutako Ondasuna.....
GV - Bien propuesto para protección local / EJ - Tokiko babesa eduki dezan proposatutako Ondasuna.....
GV - Otros bienes / EJ - Bestelako Ondasunak.....

PGOU / HAPO 2001 OTRAS FUENTES

OBSERVACIONES / OHARRAK

DECRETO 89/2001_22/05-BOPV Nº106_05-06-2001. CE1 DECRETO 89/2001_22/05-BOPV Nº32_14-08-2002. CE2 DECRETO 89/2001_22/05-BOPV Nº35_19-02-2002. CE3 DECRETO 89/2001_22/05-BOPV Nº104_04-06-2002. Afectada por Actuación de Dotación AD-R34 Zuzkidura iarduketak eragindakoa

ORDENACIÓN / ANTOLAMENDUA

CALIFICACIÓN POR LA CAPV / EAE-KO KALIFIKAZIOA

Conjunto monumental: Area singularizada de Getxo ZONA B/Monumento multzoak: Getxoko eremu berezia B ZONA

NIVEL Y GRADO DE PROTECCIÓN / BABESAREN MAILA ETA GRADUA

Nivel 1. Protección Especial (según Decreto Grado 3. Protección Básica) / 1. Maila. Babes Berezia (Dekretuaren arabera 3. Gradua. Oinarritzko Babesa)

GRADO DE AFECCIÓN / GAITZ-GRADUA

Según Decreto / Dekretuaren arabera

GRADO DE INTERVENCIÓN / ESKU-HARTZE MAILA

Según Decreto / Dekretuaren arabera



Firmado:

30/08/2024 12:45:34 GETXOKO UDALA - AYUNTAMIENTO DE GETXO

A pesar de no constar firmas manuscritas, este documento tiene validez legal. En la Página Web Municipal (http://www.getxo.eus/Oicina de Administración Electrónica), podrá obtener una copia auténtica de este documento en formato digital, mediante el Código Seguro de Verificación que aparece en el margen izquierdo.

Ajuri honek eskuz idatzitako sinadurik ez izenperik ez duen arren, legezko balioa du. Getxoko Udaltzaren web-orrialdean (http://www.getxo.eus/administrazio elektronikoko bulegoa) agiri honen benetako kopia eskuratu ahal duzu formatu digitalan, ezkerrean ageri den egiaztapen-kode segurua erabiliz.

CSV: GET/CSV/2024/21822 pH0cXhX8H

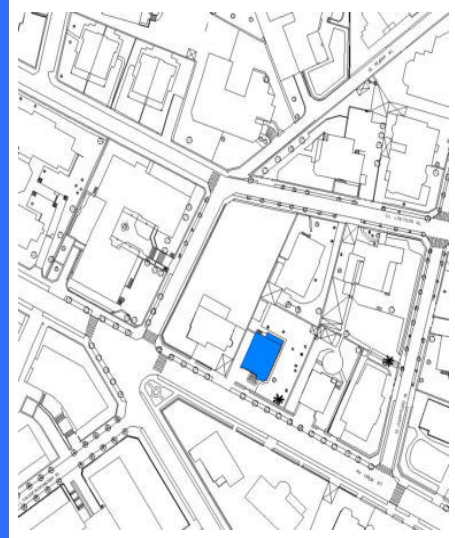
Dirección / Helbidea
Avenida Leioa Etorbidea, 17

REFERENCIA GENERAL
ERREFERENTZIA OROKORRA

Polígono / Poligonoa.....002
Manzana / Etxadia.....64
Parcela / Partzela.....005



Plano de situación general / Kokapen-orokorre planoa



Plano de situación / Kokapen-planoa

FOTOGRAFÍAS / ARGAZKIAK



INFORMACIÓN / INFORMAZIOA

DATOS PRINCIPALES / DATU NAGUSIAK

Uso principal / Erabilera nagusia.....Residencial / Bizitegia
Superficie de parcela (m2) / Partzelaren azalera (m2).....753,50
Tipología edificatoria / Eraikuntzaren tipologia.....Casa unifamiliar / familia bakarreo etxe
Nº de plantas / Solairu-kopuruaS+B+2
Estado de conservación / Kontserbazio-egoera.....Buena / Ona
Año Construcción - Rehabilitación / Eraikuntza - Birgaikuntza Urtea1920
Estilo / Estilo.....Ecleptismo / Ekleptizismoa

FUENTES DE PROTECCIÓN DEL PATRIMONIO / ONDAREA BABESTEKO ITURRIAK

GV - Número de identificación / EJ - Identifikazio zenbakia.....124
GV - Bien Calificado / EJ - Kalifikatutako Ondasuna.....
GV - Bien Inventariado / EJ - Inbentariatutako Ondasuna.....
 Monumento/Monumentua Conjunto monumental / Monumento multzoa
GV - Bien propuesto para ser Declarado / EJ - Izendatu dadin proposatutako Ondasuna.....
GV - Bien propuesto para protección local / EJ - Tokiko babesa eduki dezan proposatutako Ondasuna.....
GV - Otros bienes / EJ - Bestelako Ondasunak.....

PGOU / HAPO 2001 OTRAS FUENTES

OBSERVACIONES / OHARRAK

DECRETO 89/2001_22/05-BOPV N°106_05-06-2001. CE1 DECRETO 89/2001_22/05-BOPV N°32_14-08-2002. CE2 DECRETO 89/2001_22/05-BOPV N°35_19-02-2002. CE3 DECRETO 89/2001_22/05-BOPV N°104_04-06-2002.

ORDENACIÓN / ANTOLAMENDUA

CALIFICACIÓN POR LA CAPV / EAE-KO KALIFIKAZIOA

Conjunto monumental: Area singularizada de Getxo ZONA B/Monumento multzoak: Getxoko eremu berezia B ZONA

NIVEL Y GRADO DE PROTECCIÓN / BABESAREN MAILA ETA GRADUA

Nivel 1. Protección Especial (según Decreto Grado 3. Protección Básica) / 1. Maila. Babes Berezia (Dekretuaren arabera 3. Gradua. Oinarritzko Babesa)

GRADO DE AFECCIÓN / GAITZ-GRADUA

Según Decreto / Dekretuaren arabera

GRADO DE INTERVENCIÓN / ESKU-HARTZE MAILA

Según Decreto / Dekretuaren arabera



Avenida Leioa Etorbidea, 19

002/64/006

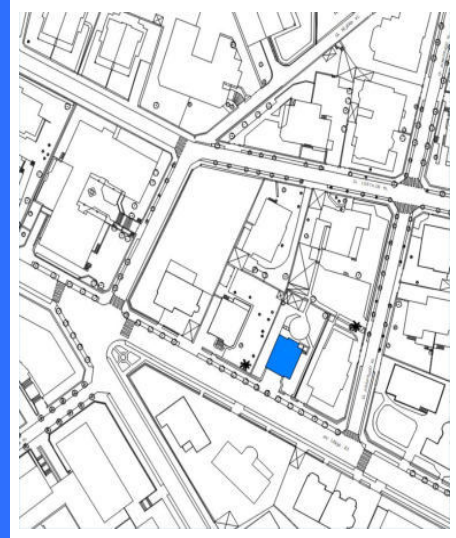
n° de referencia en el Catálogo de Patrimonio del Plan General / Erreferentzia zk. Plan Orokorren Katalogoan

Dirección / Helbidea
Avenida Leioa Etorbidea, 19REFERENCIA GENERAL
ERREFERENTZIA OROKORRA

Polígono / Poligonoa.....002
 Manzana / Etxadia.....64
 Parcela / Partzela.....006



Plano de situación general / Kokapen-orokorreko planoa



Plano de situación / Kokapen-planoa

FOTOGRAFÍAS / ARGAZKIAK



INFORMACIÓN / INFORMAZIOA

DATOS PRINCIPALES / DATU NAGUSIAK

Uso principal / Erabilera nagusia.....Residencial / Bizitegia
 Superficie de parcela (m2) / Partzelaren azalera (m2).....587,97
 Tipología edificatoria / Eraikuntzaren tipologia.....Casa / Etxea
 Nº de plantas / Solairu-kopuruaS+B+2
 Estado de conservación / Kontserbazio-egoera.....Buena / Ona
 Año Construcción - Rehabilitación / Eraikuntza - Birgaikuntza Urtea1912
 Estilo / Estilo.....

FUENTES DE PROTECCIÓN DEL PATRIMONIO / ONDAREA BABESTEKO ITURRIAK

GV - Número de identificación / EJ - Identifikazio zenbakia.....274
 GV - Bien Calificado / EJ - Kalifikatutako Ondasuna
 GV - Bien Inventariado / EJ - Inbentariatutako Ondasuna
 Monumento/Monumentua Conjunto monumental / Monumento multzoa
 GV - Bien propuesto para ser Declarado / EJ - Izendatu dadin proposatutako Ondasuna.....
 GV - Bien propuesto para protección local / EJ - Tokiko babesa eduki dezan proposatutako Ondasuna.....
 GV - Otros bienes / EJ - Bestelako Ondasunak.....

PGOU / HAPO 2001 OTRAS FUENTES

OBSERVACIONES / OHARRAK

DECRETO 89/2001_22/05-BOPV Nº106_05-06-2001. CE1 DECRETO 89/2001_22/05-BOPV Nº32_14-08-2002. CE2 DECRETO 89/2001_22/05-BOPV Nº35_19-02-2002. CE3 DECRETO 89/2001_22/05-BOPV Nº104_04-06-2002.

ORDENACIÓN / ANTOLAMENDUA

CALIFICACIÓN POR LA CAPV / EAE-KO KALIFIKAZIOA

Conjunto monumental: Area singularizada de Getxo ZONA B/Monumento multzoak: Getxoko eremu berezia B ZONA

NIVEL Y GRADO DE PROTECCIÓN / BABESAREN MAILA ETA GRADUA

Nivel 1. Protección Especial (según Decreto Grado 3. Protección Básica) / 1. Maila. Babes Berezia (Dekretuaren arabera 3. Gradua. Oinarritzko Babesa)

GRADO DE AFECCIÓN / GAITZ-GRADUA

Según Decreto / Dekretuaren arabera

GRADO DE INTERVENCIÓN / ESKU-HARTZE MAILA

Según Decreto / Dekretuaren arabera



Avenida Leioa Etorbidea, 20

002/72/001

nº de referencia en el Catálogo de Patrimonio del Plan General / Erreferentzia zk. Plan Orokorren Katalogoan

Dirección / Helbidea
Avenida Leioa Etorbidea, 20

REFERENCIA GENERAL
ERREFERENTZIA OROKORRA

Polígono / Poligonoa.....002
Manzana / Etxadia.....72
Parcela / Partzela.....001



Plano de situación general / Kokapen-orokorreko planoa

Plano de situación / Kokapen-planoa

FOTOGRAFÍAS / ARGAZKIAK



INFORMACIÓN / INFORMAZIOA

DATOS PRINCIPALES / DATU NAGUSIAK

Uso principal / Erabilera nagusia.....Residencial / Bizitegia
Superficie de parcela (m2) / Partzelaren azalera (m2).....764,46
Tipología edificatoria / Eraikuntzaren tipologia.....Casa unifamiliar / Familia bakarreko etxe
Nº de plantas / Solairu-kopuruaS+B+2
Estado de conservación / Kontserbazio-egoera.....Buena / Ona
Año Construcción - Rehabilitación / Eraikuntza - Birgaikuntza Urtea1910
Estilo / Estilo.....Ecléctico / Ekleptizismoa

FUENTES DE PROTECCIÓN DEL PATRIMONIO / ONDAREA BABESTEKO ITURRIAK

GV - Número de identificación / EJ - Identifikazio zenbakia.....142
GV - Bien Calificado / EJ - Kalifikatutako Ondasuna
GV - Bien Inventariado / EJ - Inbentariatutako Ondasuna.....
 Monumento/Monumentua Conjunto monumental / Monumento multzoa
GV - Bien propuesto para ser Declarado / EJ - Izendatu dadin proposatutako Ondasuna.....
GV - Bien propuesto para protección local / EJ - Tokiko babesa eduki dezan proposatutako Ondasuna.....
GV - Otros bienes / EJ - Bestelako Ondasunak.....

PGOU / HAPO 2001 OTRAS FUENTES

OBSERVACIONES / OHARRAK

DECRETO 89/2001_22/05-BOPV N°106_05-06-2001. CE1 DECRETO 89/2001_22/05-BOPV N°32_14-08-2002. CE2 DECRETO 89/2001_22/05-BOPV N°35_19-02-2002. CE3 DECRETO 89/2001_22/05-BOPV N°104_04-06-2002.

ORDENACIÓN / ANTOLAMENDUA

CALIFICACIÓN POR LA CAPV / EAE-KO KALIFIKAZIOA

Conjunto monumental: Area singularizada de Getxo ZONA B/Monumento multzoak: Getxoko eremu berezia B ZONA

NIVEL Y GRADO DE PROTECCIÓN / BABESAREN MAILA ETA GRADUA

Nivel 1. Protección Especial (según Decreto Grado 3. Protección Básica) / 1. Maila. Babes Berezia (Dekretuaren arabera 3. Gradua. Oinarritzko Babesa)

GRADO DE AFECCIÓN / GAITZ-GRADUA

Según Decreto / Dekretuaren arabera

GRADO DE INTERVENCIÓN / ESKU-HARTZE MAILA

Según Decreto / Dekretuaren arabera



Firmado:

30/08/2024 12:45:34 GETXOKO UDALA - AYUNTAMIENTO DE GETXO

A pesar de no constar firmas manuscritas, este documento tiene validez legal. En la Página Web Municipal (http://www.getxo.eus/Oficina de Administración Electrónica), podrá obtener una copia auténtica de este documento en formato digital, mediante el Código Seguro de Verificación que aparece en el margen izquierdo. Ageri honek eskuz idatzitako sinadurik ez duen arren, legezko balioa du. Getxoko Udaltaren web-orrialdean (http://www.getxo.eus/administrazio elektronikoko bulegoa) agiri honen benetako kopia eskuratu ahal duzu formatu digitalan, ezkerrean ageri den egiazapen-kode segurua erabiliz.

CSV: GET/CSV/2024/21822 pH0cC-XhX8H



Antiguo Restaurante Jolastoki

002/74/001

nº de referencia en el Catálogo de Patrimonio del Plan General / Erreferentzia zk. Plan Orokorren Katalogoan

Dirección / Helbidea
Avenida Leioa Etorbidea, 24

REFERENCIA GENERAL
ERREFERENTZIA OROKORRA

Polígono / Poligonoa.....002
Manzana / Etxadia.....74
Parcela / Partzela.....001



Plano de situación general / Kokapen-orokorreko planoa



Plano de situación / Kokapen-planoa

FOTOGRAFÍAS / ARGAZKIAK



INFORMACIÓN / INFORMAZIOA

DATOS PRINCIPALES / DATU NAGUSIAK

Uso principal / Erabilera nagusia.....Residencial / Bizitegia
Superficie de parcela (m2) / Partzelaren azalera (m2).....1.547,48
Tipología edificatoria / Eraikuntzaren tipologia.....Casa unifamiliar / Familia bakarreko etxe
Nº de plantas / Solairu-kopuruaB+2
Estado de conservación / Kontserbazio-egoera.....Buena / Ona
Año Construcción - Rehabilitación / Eraikuntza - Birgaikuntza Urtea1920
Estilo / Estilo.....Eclepticismo-Neovasco / Ekleptizismo- Euskal estilo berria

FUENTES DE PROTECCIÓN DEL PATRIMONIO / ONDAREA BABESTEKO ITURRIAK

GV - Número de identificación / EJ - Identifikazio zenbakia.....126
GV - Bien Calificado / EJ - Kalifikatutako Ondasuna
GV - Bien Inventariado / EJ - Inbentariatutako Ondasuna
 Monumento/Monumentua Conjunto monumental / Monumento multzoa
GV - Bien propuesto para ser Declarado / EJ - Izendatu dadin proposatutako Ondasuna.....
GV - Bien propuesto para protección local / EJ - Tokiko babesa eduki dezan proposatutako Ondasuna.....
GV - Otros bienes / EJ - Bestelako Ondasunak.....

PGOU / HAPO 2001 OTRAS FUENTES

OBSERVACIONES / OHARRAK

DECRETO 89/2001_22/05-BOPV Nº106_05-06-2001. CE1 DECRETO 89/2001_22/05-BOPV Nº32_14-08-2002. CE2 DECRETO 89/2001_22/05-BOPV Nº35_19-02-2002. CE3 DECRETO 89/2001_22/05-BOPV Nº104_04-06-2002.

ORDENACIÓN / ANTOLAMENDUA

CALIFICACIÓN POR LA CAPV / EAE-KO KALIFIKAZIOA

Conjunto monumental: Area singularizada de Getxo ZONA B/Monumento multzoak: Getxoko eremu berezia B ZONA

NIVEL Y GRADO DE PROTECCIÓN / BABESAREN MAILA ETA GRADUA

Nivel 1. Protección Especial (según Decreto Grado 3. Protección Básica) / 1. Maila. Babes Berezia (Dekretuaren arabera 3. Gradua. Oinarritzko Babesa)

GRADO DE AFECCIÓN / GAITZ-GRADUA

Según Decreto / Dekretuaren arabera

GRADO DE INTERVENCIÓN / ESKU-HARTZE MAILA

Según Decreto / Dekretuaren arabera



Firmado:

30/08/2024 12:45:34 GETXOKO UDALA - AYUNTAMIENTO DE GETXO

A pesar de no constar firmas manuscritas, este documento tiene validez legal. En la Página Web Municipal (http://www.getxo.eus/Oficina de Administración Electrónica), podrá obtener una copia auténtica de este documento en formato digital, mediante el Código Seguro de Verificación que aparece en el margen izquierdo. Aqiri Honek eskuz idatzitako sinadurik ez izenperik ez duen arren, legezko balioa du. Getxoko Udaltaren web-orrialdean (http://www.getxo.eus/administrazio elektronikoko bulegoa) agiri honen benetako kopia eskuratu ahal duzu formatu digitalaren, ezkerrean ageri den egiaztapen-kode segurua erabiliz.

CSV: GET/CSV/2024/21822 pH0cXhX8H

FOTOGRAFÍAS / ARGAZKIAK



Dirección / Helbidea
Avenida Leioa Etorbidea, 25

REFERENCIA GENERAL
ERREFERENTZIA OROKORRA

Polígono / Poligonoa.....002
Manzana / Etxadia.....66
Parcela / Partzela.....006



Plano de situación general / Kokapen-orokorreko planoa



Plano de situación / Kokapen-planoa

INFORMACIÓN / INFORMAZIOA

DATOS PRINCIPALES / DATU NAGUSIAK

Uso principal / Erabilera nagusia.....Residencial / Bizitegia
Superficie de parcela (m2) / Partzelaren azalera (m2).....585,06
Tipología edificatoria / Eraikuntzaren tipologia.....Casa unifamiliar / Familia bakarreko etxe
Nº de plantas / Solairu-kopuruaS+B+2
Estado de conservación / Kontserbazio-egoera.....Buena / Ona
Año Construcción - Rehabilitación / Eraikuntza - Birgaikuntza Urtea1920
Estilo / Estilo.....Eclepticismo-Neovasco / Ekleptizismo- Euskal estilo berria

FUENTES DE PROTECCIÓN DEL PATRIMONIO / ONDAREA BABESTEKO ITURRIAK

GV - Número de identificación / EJ - Identifikazio zenbakia.....127
GV - Bien Calificado / EJ - Kalifikatutako Ondasuna
GV - Bien Inventariado / EJ - Inbentariatutako Ondasuna.....
 Monumento/Monumentua Conjunto monumental / Monumento multzoa
GV - Bien propuesto para ser Declarado / EJ - Izendatu dadin proposatutako Ondasuna.....
GV - Bien propuesto para protección local / EJ - Tokiko babesa eduki dezan proposatutako Ondasuna.....
GV - Otros bienes / EJ - Bestelako Ondasunak.....

PGOU / HAPO 2001 OTRAS FUENTES

OBSERVACIONES / OHARRAK

DECRETO 89/2001_22/05-BOPV N°106_05-06-2001. CE1 DECRETO 89/2001_22/05-BOPV N°32_14-08-2002. CE2 DECRETO 89/2001_22/05-BOPV N°35_19-02-2002. CE3 DECRETO 89/2001_22/05-BOPV N°104_04-06-2002.

ORDENACIÓN / ANTOLAMENDUA

CALIFICACIÓN POR LA CAPV / EAE-KO KALIFIKAZIOA

Conjunto monumental: Area singularizada de Getxo ZONA B/Monumento multzoak: Getxoko eremu berezia B ZONA

NIVEL Y GRADO DE PROTECCIÓN / BABESAREN MAILA ETA GRADUA

Nivel 1. Protección Especial (según Decreto Grado 3. Protección Básica) / 1. Maila. Babes Berezia (Dekretuaren arabera 3. Gradua. Oinarritzko Babesa)

GRADO DE AFECCIÓN / GAITZ-GRADUA

Según Decreto / Dekretuaren arabera

GRADO DE INTERVENCIÓN / ESKU-HARTZE MAILA

Según Decreto / Dekretuaren arabera



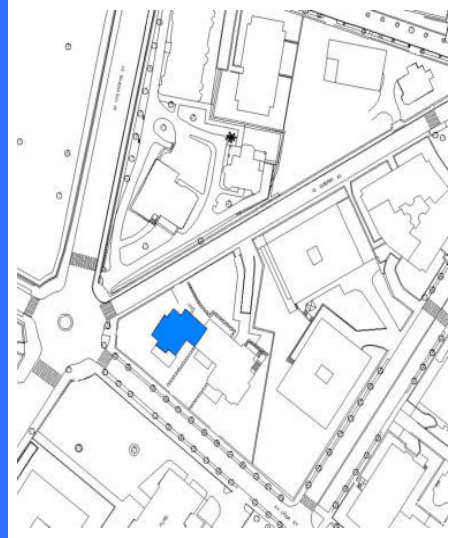
Dirección / Helbidea
Avenida Leioa Etorbidea, 37A, 37B

REFERENCIA GENERAL
ERREFERENTZIA OROKORRA

Polígono / Poligonoa.....004
Manzana / Etxadia.....11
Parcela / Partzela.....003



Plano de situación general / Kokapen-orokorreko planoa



Plano de situación / Kokapen-planoa

FOTOGRAFÍAS / ARGAZKIAK



INFORMACIÓN / INFORMAZIOA

DATOS PRINCIPALES / DATU NAGUSIAK

Uso principal / Erabilera nagusia.....Residencial / Egoitzakoa
Superficie de parcela (m2) / Partzelaren azalera (m2).....2.424,36
Tipología edificatoria / Eraikuntzaren tipologia.....Casa unifamiliar / Familia bakarreko etxe
Nº de plantas / Solairu-kopuruaS+B+2
Estado de conservación / Kontserbazio-egoera.....Buena / Ona
Año Construcción - Rehabilitación / Eraikuntza - Birgaikuntza Urtea1925
Estilo / Estilo.....Eclepticismo-Nevasco / Ekleptizismo- Nevasco

FUENTES DE PROTECCIÓN DEL PATRIMONIO / ONDAREA BABESTEKO ITURRIAK

GV - Número de identificación / EJ - Identifikazio zenbakia.....130
GV - Bien Calificado / EJ - Kalifikatutako Ondasuna
GV - Bien Inventariado / EJ - Inbentariatutako Ondasuna
 Monumento/Monumentua Conjunto monumental / Monumento multzoa
GV - Bien propuesto para ser Declarado / EJ - Izendatu dadin proposatutako Ondasuna.....
GV - Bien propuesto para protección local / EJ - Tokiko babesa eduki dezan proposatutako Ondasuna.....
GV - Otros bienes / EJ - Bestelako Ondasunak.....

PGOU / HAPO 2001 OTRAS FUENTES

OBSERVACIONES / OHARRAK

DECRETO 89/2001_22/05-BOPV Nº106_05-06-2001. CE1 DECRETO 89/2001_22/05-BOPV Nº32_14-08-2002. CE2 DECRETO 89/2001_22/05-BOPV Nº35_19-02-2002. CE3 DECRETO 89/2001_22/05-BOPV Nº104_04-06-2002.

ORDENACIÓN / ANTOLAMENDUA

CALIFICACIÓN POR LA CAPV / EAE-KO KALIFIKAZIOA

Conjunto monumental: Area singularizada de Getxo ZONA B/Monumento multzoak: Getxoko eremu berezia B ZONA

NIVEL Y GRADO DE PROTECCIÓN / BABESAREN MAILA ETA GRADUA

Nivel 1. Protección Especial (según Decreto Grado 3. Protección Básica) / 1. Maila. Babes Berezia (Dekretuaren arabera 3. Gradua. Oinarritzko Babesa)

GRADO DE AFECCIÓN / GAITZ-GRADUA

Según Decreto / Dekretuaren arabera

GRADO DE INTERVENCIÓN / ESKU-HARTZE MAILA

Según Decreto / Dekretuaren arabera



Avenida Los Chopos Etorbidea Etorbide, 01

002/78/005

nº de referencia en el Catálogo de Patrimonio del Plan General / Erreferentzia zk. Plan Orokorren Katalogoan

Dirección / Helbidea
**Avenida Los Chopos Etorbidea
Etorbide, 01**

REFERENCIA GENERAL
ERREFERENTZIA OROKORRA

Polígono / Poligonoa.....002
Manzana / Etxadia.....78
Parcela / Partzela.....005



Plano de situación general / Kokapen-orokorre planoa

Plano de situación / Kokapen-planoa

FOTOGRAFÍAS / ARGAZKIAK



INFORMACIÓN / INFORMAZIOA

DATOS PRINCIPALES / DATU NAGUSIAK

Uso principal / Erabilera nagusia.....Residencial / Bizitegia
Superficie de parcela (m2) / Partzelaren azalera (m2).....1.595,66
Tipología edificatoria / Eraikuntzaren tipologia.....Bloque abierto / bloke irekia
Nº de plantas / Solairu-kopuruaS+B+4
Estado de conservación / Kontserbazio-egoera.....Buena / Ona
Año Construcción - Rehabilitación / Eraikuntza - Birgaikuntza Urtea1955
Estilo / Estilo.....

FUENTES DE PROTECCIÓN DEL PATRIMONIO / ONDAREA BABESTEKO ITURRIAK

GV - Número de identificación / EJ - Identifikazio zenbakia.....272
GV - Bien Calificado / EJ - Kalifikatutako Ondasuna
GV - Bien Inventariado / EJ - Inbentariatutako Ondasuna.....
 Monumento/Monumentua Conjunto monumental / Monumento multzoa
GV - Bien propuesto para ser Declarado / EJ - Izendatu dadin proposatutako Ondasuna.....
GV - Bien propuesto para protección local / EJ - Tokiko babesa eduki dezan proposatutako Ondasuna.....
GV - Otros bienes / EJ - Bestelako Ondasunak.....

PGOU / HAPO 2001 OTRAS FUENTES

OBSERVACIONES / OHARRAK

DECRETO 89/2001_22/05-BOPV N°106_05-06-2001. CE1 DECRETO 89/2001_22/05-BOPV N°32_14-08-2002. CE2 DECRETO 89/2001_22/05-BOPV N°35_19-02-2002. CE3 DECRETO 89/2001_22/05-BOPV N°104_04-06-2002.

ORDENACIÓN / ANTOLAMENDUA

CALIFICACIÓN POR LA CAPV / EAE-KO KALIFIKAZIOA

Conjunto monumental: Area singularizada de Getxo ZONA B/Monumento multzoak: Getxoko eremu berezia B ZONA

NIVEL Y GRADO DE PROTECCIÓN / BABESAREN MAILA ETA GRADUA

Nivel 1. Protección Especial (según Decreto Grado 3. Protección Básica) / 1. Maila. Babes Berezia (Dekretuaren arabera 3. Gradua. Oinarritzko Babesa)

GRADO DE AFECCIÓN / GAITZ-GRADUA

Según Decreto / Dekretuaren arabera

GRADO DE INTERVENCIÓN / ESKU-HARTZE MAILA

Según Decreto / Dekretuaren arabera



Avenida Los Chopos Etorbidea Etorbide, 09

002/79/005

nº de referencia en el Catálogo de Patrimonio del Plan General / Erreferentzia zk. Plan Orokorren Katalogoan

Dirección / Helbidea
Avenida Los Chopos Etorbidea
Etorbide, 09

REFERENCIA GENERAL
ERREFERENTZIA OROKORRA

Polígono / Poligonoa.....002
Manzana / Etxadia.....79
Parcela / Partzela.....005



Plano de situación general / Kokapen-orokorreko planoa



Plano de situación / Kokapen-planoa

FOTOGRAFÍAS / ARGAZKIAK



INFORMACIÓN / INFORMAZIOA

DATOS PRINCIPALES / DATU NAGUSIAK

Uso principal / Erabilera nagusia.....Residencial / Bizitegia
Superficie de parcela (m2) / Partzelaren azalera (m2).....1.161,13
Tipología edificatoria / Eraikuntzaren tipologia.....Edificio aislado / Eraikin isolatua
Nº de plantas / Solairu-kopuruaS+B+2
Estado de conservación / Kontserbazio-egoera.....Buena / Ona
Año Construcción - Rehabilitación / Eraikuntza - Birgaikuntza Urtea1915
Estilo / Estilo.....

FUENTES DE PROTECCIÓN DEL PATRIMONIO / ONDAREA BABESTEKO ITURRIAK

GV - Número de identificación / EJ - Identifikazio zenbakia.....273
GV - Bien Calificado / EJ - Kalifikatutako Ondasuna
GV - Bien Inventariado / EJ - Inbentariatutako Ondasuna
 Monumento/Monumentua Conjunto monumental / Monumento multzoa
GV - Bien propuesto para ser Declarado / EJ - Izendatu dadin proposatutako Ondasuna.....
GV - Bien propuesto para protección local / EJ - Tokiko babesa eduki dezan proposatutako Ondasuna.....
GV - Otros bienes / EJ - Bestelako Ondasunak.....

PGOU / HAPO 2001 OTRAS FUENTES

OBSERVACIONES / OHARRAK

DECRETO 89/2001_22/05-BOPV Nº106_05-06-2001. CE1 DECRETO 89/2001_22/05-BOPV Nº32_14-08-2002. CE2 DECRETO 89/2001_22/05-BOPV Nº35_19-02-2002. CE3 DECRETO 89/2001_22/05-BOPV Nº104_04-06-2002.

ORDENACIÓN / ANTOLAMENDUA

CALIFICACIÓN POR LA CAPV / EAE-KO KALIFIKAZIOA

Conjunto monumental: Area singularizada de Getxo ZONA B/Monumento multzoak: Getxoko eremu berezia B ZONA

NIVEL Y GRADO DE PROTECCIÓN / BABESAREN MAILA ETA GRADUA

Nivel 1. Protección Especial (según Decreto Grado 3. Protección Básica) / 1. Maila. Babes Berezia (Dekretuaren arabera 3. Gradua. Oinarritzko Babesa)

GRADO DE AFECCIÓN / GAITZ-GRADUA

Según Decreto / Dekretuaren arabera

GRADO DE INTERVENCIÓN / ESKU-HARTZE MAILA

Según Decreto / Dekretuaren arabera

Dirección / Helbidea
Avenida Los Chopos Etorbidea, 02

REFERENCIA GENERAL
ERREFERENTZIA OROKORRA

Polígono / Poligonoa.....004
Manzana / Etxadia.....08
Parcela / Partzela.....002



Plano de situación general / Kokapen-orokorreko planoak



Plano de situación / Kokapen-planoak

FOTOGRAFÍAS / ARGAZKIAK



INFORMACIÓN / INFORMAZIOA

DATOS PRINCIPALES / DATU NAGUSIAK

Uso principal / Erabilera nagusia.....Residencial / Egoitzakoa
Superficie de parcela (m2) / Partzelaren azalera (m2).....1.683,41
Tipología edificatoria / Eraikuntzaren tipologia.....Edificio aislado / Eraikin isolatua
Nº de plantas / Solairu-kopuruaS+B+3
Estado de conservación / Kontserbazio-egoera.....Buena / Ona
Año Construcción - Rehabilitación / Eraikuntza - Birgaikuntza Urtea1910
Estilo / Estilo.....Ecléctico / Ekleptizismoa

FUENTES DE PROTECCIÓN DEL PATRIMONIO / ONDAREA BABESTEKO ITURRIAK

GV - Número de identificación / EJ - Identifikazio zenbakia.....139
GV - Bien Calificado / EJ - Kalifikatutako Ondasuna
GV - Bien Inventariado / EJ - Inbentariatutako Ondasuna.....
 Monumento/Monumentua Conjunto monumental / Monumento multzoa
GV - Bien propuesto para ser Declarado / EJ - Izendatu dadin proposatutako Ondasuna.....
GV - Bien propuesto para protección local / EJ - Tokiko babesa eduki dezan proposatutako Ondasuna.....
GV - Otros bienes / EJ - Bestelako Ondasunak.....

PGOU / HAPO 2001 OTRAS FUENTES

OBSERVACIONES / OHARRAK

DECRETO 89/2001_22/05-BOPV N°106_05-06-2001. CE1 DECRETO 89/2001_22/05-BOPV N°32_14-08-2002. CE2 DECRETO 89/2001_22/05-BOPV N°35_19-02-2002. CE3 DECRETO 89/2001_22/05-BOPV N°104_04-06-2002.

ORDENACIÓN / ANTOLAMENDUA

CALIFICACIÓN POR LA CAPV / EAE-KO KALIFIKAZIOA

Conjunto monumental: Area singularizada de Getxo ZONA B/Monumento multzoak: Getxoko eremu berezia B ZONA

NIVEL Y GRADO DE PROTECCIÓN / BABESAREN MAILA ETA GRADUA

Nivel 1. Protección Especial (según Decreto Grado 3. Protección Básica) / 1. Maila. Babes Berezia (Dekretuaren arabera 3. Gradua. Oinarritzko Babesa)

GRADO DE AFECCIÓN / GAITZ-GRADUA

Según Decreto / Dekretuaren arabera

GRADO DE INTERVENCIÓN / ESKU-HARTZE MAILA

Según Decreto / Dekretuaren arabera



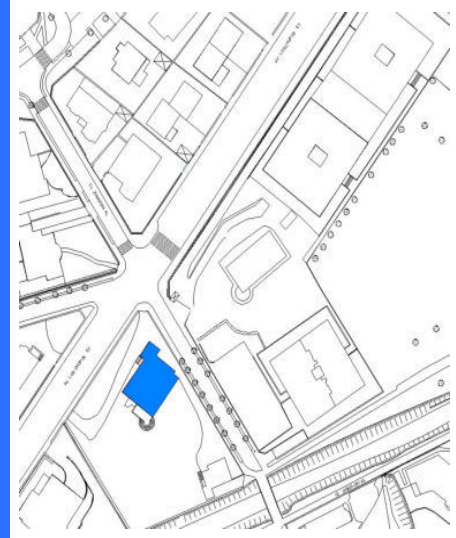
Bidarte

004/08/001

nº de referencia en el Catálogo de Patrimonio del Plan General / Erreferentzia zk. Plan Orokorren Katalogoan

Dirección / Helbidea
Avenida Los Chopos Etorbidea, 04REFERENCIA GENERAL
ERREFERENTZIA OROKORRAPolígono / Poligonoa.....004
Manzana / Etxadia.....08
Parcela / Partzela.....001

Plano de situación general / Kokapen-orokorreko planoak



Plano de situación / Kokapen-planoak

FOTOGRAFÍAS / ARGAZKIAK



INFORMACIÓN / INFORMAZIOA

DATOS PRINCIPALES / DATU NAGUSIAK

Uso principal / Erabilera nagusia.....Residencial / Egoitzakoa
Superficie de parcela (m2) / Partzelaren azalera (m2).....2.713,36
Tipología edificatoria / Eraikuntzaren tipologia.....Edificio aislado / Eraikin isolatua
Nº de plantas / Solairu-kopuruaS+B+2
Estado de conservación / Kontserbazio-egoera.....Buena / Ona
Año Construcción - Rehabilitación / Eraikuntza - Birgaikuntza Urtea1920
Estilo / Estilo.....Eclepticismo-Nevasco / Ekleptizismo- Nevasco

FUENTES DE PROTECCIÓN DEL PATRIMONIO / ONDAREA BABESTEKO ITURRIAK

GV - Número de identificación / EJ - Identifikazio zenbakia.....131
GV - Bien Calificado / EJ - Kalifikatutako Ondasuna
GV - Bien Inventariado / EJ - Inbentariatutako Ondasuna
 Monumento/Monumentua Conjunto monumental / Monumento multzoa
GV - Bien propuesto para ser Declarado / EJ - Izendatu dadin proposatutako Ondasuna.....
GV - Bien propuesto para protección local / EJ - Tokiko babesa eduki dezan proposatutako Ondasuna.....
GV - Otros bienes / EJ - Bestelako Ondasunak.....PGOU / HAPO 2001 OTRAS FUENTES

OBSERVACIONES / OHARRAK

DECRETO 89/2001_22/05-BOPV Nº106_05-06-2001. CE1 DECRETO 89/2001_22/05-BOPV Nº32_14-08-2002. CE2 DECRETO 89/2001_22/05-BOPV Nº35_19-02-2002. CE3 DECRETO 89/2001_22/05-BOPV Nº104_04-06-2002.

ORDENACIÓN / ANTOLAMENDUA

CALIFICACIÓN POR LA CAPV / EAE-KO KALIFIKAZIOA

Conjunto monumental: Area singularizada de Getxo ZONA B/Monumento multzoak: Getxoko eremu berezia B ZONA

NIVEL Y GRADO DE PROTECCIÓN / BABESAREN MAILA ETA GRADUA

Nivel 1. Protección Especial (según Decreto Grado 3. Protección Básica) / 1. Maila. Babes Berezia (Dekretuaren arabera 3. Gradua. Oinarritzko Babesa)

GRADO DE AFECCIÓN / GAITZ-GRADUA

Según Decreto / Dekretuaren arabera

GRADO DE INTERVENCIÓN / ESKU-HARTZE MAILA

Según Decreto / Dekretuaren arabera



Avenida Los Chopos Etorbidea, 11A, 13

002/74/009-007

nº de referencia en el Catálogo de Patrimonio del Plan General / Erreferentzia zk. Plan Orokorren Katalogoan

Dirección / Helbidea

Avenida Los Chopos Etorbidea, 11A, 13

REFERENCIA GENERAL
ERREFERENTZIA OROKORRA

Polígono / Poligonoa.....002
Manzana / Etxadia.....74
Parcela / Partzela.....009-007



Plano de situación general / Kokapen-orokorre planoa



Plano de situación / Kokapen-planoa

FOTOGRAFÍAS / ARGAZKIAK



INFORMACIÓN / INFORMAZIOA

DATOS PRINCIPALES / DATU NAGUSIAK

Uso principal / Erabilera nagusia.....Residencial / Bizitegia
Superficie de parcela (m2) / Partzelaren azalera (m2).....633,20
Tipología edificatoria / Eraikuntzaren tipologia.....Edificio aislado / Eraikin isolatua
Nº de plantas / Solairu-kopuruaS+B+2
Estado de conservación / Kontserbazio-egoera.....Buena / Ona
Año Construcción - Rehabilitación / Eraikuntza - Birgaikuntza Urtea1925
Estilo / Estilo.....Eclepticismo-Neovasco / Ekleptizismo- Euskal estilo berria

FUENTES DE PROTECCIÓN DEL PATRIMONIO / ONDAREA BABESTEKO ITURRIAK

GV - Número de identificación / EJ - Identifikazio zenbakia.....137
GV - Bien Calificado / EJ - Kalifikatutako Ondasuna
GV - Bien Inventariado / EJ - Inbentariatutako Ondasuna.....
 Monumento/Monumentua Conjunto monumental / Monumento multzoa
GV - Bien propuesto para ser Declarado / EJ - Izendatu dadin proposatutako Ondasuna.....
GV - Bien propuesto para protección local / EJ - Tokiko babesa eduki dezan proposatutako Ondasuna.....
GV - Otros bienes / EJ - Bestelako Ondasunak.....

PGOU / HAPO 2001 OTRAS FUENTES

OBSERVACIONES / OHARRAK

DECRETO 89/2001_22/05-BOPV N°106_05-06-2001. CE1 DECRETO 89/2001_22/05-BOPV N°32_14-08-2002. CE2 DECRETO 89/2001_22/05-BOPV N°35_19-02-2002. CE3 DECRETO 89/2001_22/05-BOPV N°104_04-06-2002.

ORDENACIÓN / ANTOLAMENDUA

CALIFICACIÓN POR LA CAPV / EAE-KO KALIFIKAZIOA

Conjunto monumental: Area singularizada de Getxo ZONA B/Monumento multzoak: Getxoko eremu berezia B ZONA

NIVEL Y GRADO DE PROTECCIÓN / BABESAREN MAILA ETA GRADUA

Nivel 1. Protección Especial (según Decreto Grado 3. Protección Básica) / 1. Maila. Babes Berezia (Dekretuaren arabera 3. Gradua. Oinarritzko Babesa)

GRADO DE AFECCIÓN / GAITZ-GRADUA

Según Decreto / Dekretuaren arabera

GRADO DE INTERVENCIÓN / ESKU-HARTZE MAILA

Según Decreto / Dekretuaren arabera



Firmado:

30/08/2024 12:45:34 GETXOKO UDALA - AYUNTAMIENTO DE GETXO

A pesar de no constar firmas manuscritas, este documento tiene validez legal. En la Página Web Municipal (http://www.getxo.eus/Oficina de Administración Electrónica), podrá obtener una copia auténtica de este documento en formato digital, mediante el Código Seguro de Verificación que aparece en el margen izquierdo.

Ajuri honek eskuz idatzitako sinadurik ez izenperik ez duen arren, legezko balioa du. Getxoko Udaltaren web-orrialdean (http://www.getxo.eus/administrazio elektronikoko bulegoa) agiri honen benetako kopia eskuratu ahal duzu formatu digitala, ezkerrean ageri den egiazapen-kode seguruaren erabiliz.

CSV: GET/CSV/2024/21822 pH0cXhX8H



Palacio Figols

004/05/001

nº de referencia en el Catálogo de Patrimonio del Plan General / Erreferentzia zk. Plan Orokorren Katalogoan

Dirección / Helbidea
Avenida Los Chopos Etorbidea, 12

REFERENCIA GENERAL
ERREFERENTZIA OROKORRA

Polígono / Poligonoa.....004
Manzana / Etxadia.....05
Parcela / Partzela.....001



Plano de situación general / Kokapen-orokorreko planoa



Plano de situación / Kokapen-planoa

FOTOGRAFÍAS / ARGAZKIAK



INFORMACIÓN / INFORMAZIOA

DATOS PRINCIPALES / DATU NAGUSIAK

Uso principal / Erabilera nagusia.....Actividades económicas terciarias / Hirugarren Sektoreko Jarduera
Superficie de parcela (m2) / Partzelaren azalera (m2).....3.206,34
Tipología edificatoria / Eraikuntzaren tipologia.....Cementerio / Hilerría
Nº de plantas / Solairu-kopuruaS+B+2
Estado de conservación / Kontserbazio-egoera.....Buena / Ona
Año Construcción - Rehabilitación / Eraikuntza - Birgaikuntza Urtea1920
Estilo / Estilo.....Historicismo / Historizismoa

FUENTES DE PROTECCIÓN DEL PATRIMONIO / ONDAREA BABESTEKO ITURRIAK

GV - Número de identificación / EJ - Identifikazio zenbakia.....221
GV - Bien Calificado / EJ - Kalifikatutako Ondasuna
GV - Bien Inventariado / EJ - Inbentariatutako Ondasuna
 Monumento/Monumentua Conjunto monumental / Monumento multzoa
GV - Bien propuesto para ser Declarado / EJ - Izendatu dadin proposatutako Ondasuna.....
GV - Bien propuesto para protección local / EJ - Tokiko babesa eduki dezan proposatutako Ondasuna.....
GV - Otros bienes / EJ - Bestelako Ondasunak.....

PGOU / HAPO 2001 OTRAS FUENTES

OBSERVACIONES / OHARRAK

DECRETO 89/2001_22/05-BOPV Nº106_05-06-2001. CE1 DECRETO 89/2001_22/05-BOPV Nº32_14-08-2002. CE2 DECRETO 89/2001_22/05-BOPV Nº35_19-02-2002. CE3 DECRETO 89/2001_22/05-BOPV Nº104_04-06-2002.

ORDENACIÓN / ANTOLAMENDUA

CALIFICACIÓN POR LA CAPV / EAE-KO KALIFIKAZIOA

Conjunto monumental: Area singularizada de Getxo ZONA B/Monumento multzoak: Getxoko eremu berezia B ZONA

NIVEL Y GRADO DE PROTECCIÓN / BABESAREN MAILA ETA GRADUA

Nivel 1. Protección Especial (según Decreto Grado 3. Protección Básica) / 1. Maila. Babes Berezia (Dekretuaren arabera 3. Gradua. Oinarritzko Babesa)

GRADO DE AFECCIÓN / GAITZ-GRADUA

Según Decreto / Dekretuaren arabera

GRADO DE INTERVENCIÓN / ESKU-HARTZE MAILA

Según Decreto / Dekretuaren arabera



Firmado:

30/08/2024 12:45:34 GETXOKO UDALA - AYUNTAMIENTO DE GETXO

A pesar de no constar firmas manuscritas, este documento tiene validez legal. En la Página Web Municipal (http://www.getxo.eus/Oficina de Administración Electrónica), podrá obtener una copia auténtica de este documento en formato digital, mediante el Código Seguro de Verificación que aparece en el margen izquierdo.

Ajiri honek eskuz idatzitako sinadurik ez izenperik ez duen arren, legezko balioa du. Getxoko Udaltzaren web-orrialdean (http://www.getxo.eus/administrazio elektronikoko bulegoa) agiri honen benetako kopia eskuratu ahal duzu formatu digitalan, ezkerrean ageri den egiaztapen-kode segurua erabiliz.

CSV: GET/CSV/2024/21822_pH0cXhX8H



Casa Jolaseta

004/03/001

nº de referencia en el Catálogo de Patrimonio del Plan General / Erreferentzia zk. Plan Orokorren Katalogoan

Dirección / Helbidea
Avenida Los Chopos Etorbidea, 14

REFERENCIA GENERAL
ERREFERENTZIA OROKORRA

Polígono / Poligonoa.....004
Manzana / Etxadia.....03
Parcela / Partzela.....001



Plano de situación general / Kokapen-orokorreko planoa

Plano de situación / Kokapen-planoa

FOTOGRAFÍAS / ARGAZKIAK



INFORMACIÓN / INFORMAZIOA

DATOS PRINCIPALES / DATU NAGUSIAK

Uso principal / Erabilera nagusia..... Equipamental privado / Ekipamendu pribatua
Superficie de parcela (m2) / Partzelaren azalera (m2)..... 4.059,58
Tipología edificatoria / Eraikuntzaren tipologia.....Palacio / Jauregia
Nº de plantas / Solairu-kopuruaB+3
Estado de conservación / Kontserbazio-egoera..... Buena / Ona
Año Construcción - Rehabilitación / Eraikuntza - Birgaikuntza Urtea 1915
Estilo / Estilo.....Eclepticismo / Ekleptizismoa

FUENTES DE PROTECCIÓN DEL PATRIMONIO / ONDAREA BABESTEKO ITURRIAK

GV - Número de identificación / EJ - Identifikazio zenbakia..... 117
GV - Bien Calificado / EJ - Kalifikatutako Ondasuna
GV - Bien Inventariado / EJ - Inbentariatutako Ondasuna.....
 Monumento/Monumentua Conjunto monumental / Monumento multzoa
GV - Bien propuesto para ser Declarado / EJ - Izendatu dadin proposatutako Ondasuna.....
GV - Bien propuesto para protección local / EJ - Tokiko babesa eduki dezan proposatutako Ondasuna.....
GV - Otros bienes / EJ - Bestelako Ondasunak.....

PGOU / HAPO 2001 OTRAS FUENTES

OBSERVACIONES / OHARRAK

DECRETO 89/2001_22/05-BOPV N°106_05-06-2001. CE1 DECRETO 89/2001_22/05-BOPV N°32_14-08-2002. CE2 DECRETO 89/2001_22/05-BOPV N°35_19-02-2002. CE3 DECRETO 89/2001_22/05-BOPV N°104_04-06-2002.

ORDENACIÓN / ANTOLAMENDUA

CALIFICACIÓN POR LA CAPV / EAE-KO KALIFIKAZIOA

Conjunto monumental: Area singularizada de Getxo ZONA B/Monumento multzoak: Getxoko eremu berezia B ZONA

NIVEL Y GRADO DE PROTECCIÓN / BABESAREN MAILA ETA GRADUA

Nivel 1. Protección Especial (según Decreto Grado 2. Protección Media) / 1. Maila. Babes Berezia (Dekretuaren arabera 2. Gradua. Babes ertaina)

GRADO DE AFECCIÓN / GAITZ-GRADUA

Según Decreto / Dekretuaren arabera

GRADO DE INTERVENCIÓN / ESKU-HARTZE MAILA

Según Decreto / Dekretuaren arabera



Firmado:

30/08/2024 12:45:34 GETXOKO UDALA - AYUNTAMIENTO DE GETXO

A pesar de no constar firmas manuscritas, este documento tiene validez legal. En la Página Web Municipal (http://www.getxo.eus/Oficina de Administración Electrónica), podrá obtener una copia auténtica de este documento en formato digital, mediante el Código Seguro de Verificación que aparece en el margen izquierdo. Agiri honek eskuz idatzitako sinadurik ez izanperik ez duen arren, legezko balioa du. Getxoko Udaltaren web-orrialdean (http://www.getxo.eus/administrazio elektronikoko bulegoa) agiri honen benetako kopia eskuratu ahal duzu formatu digitalaren, ezkerrean ageri den egiaztapen-kode segurua erabiliz.

CSV: GET/CSV/2024/21822 pH0cCXhX8H



Avenida Los Chopos Etorbidea, 15, 17

002/74/004-006

nº de referencia en el Catálogo de Patrimonio del Plan General / Erreferentzia zk. Plan Orokorren Katalogoan

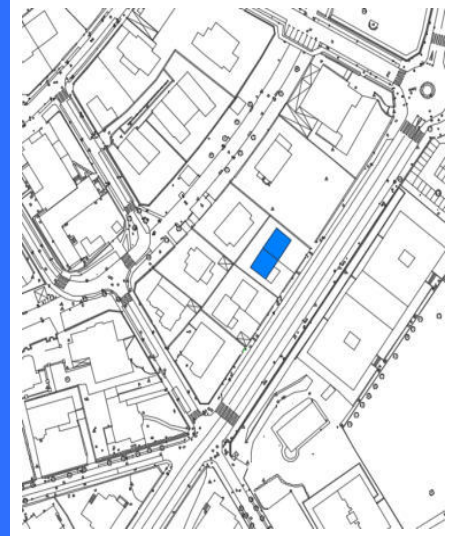
Dirección / Helbidea
Avenida Los Chopos Etorbidea, 15, 17

REFERENCIA GENERAL
ERREFERENTZIA OROKORRA

Polígono / Poligonoa.....002
Manzana / Etxadia.....74
Parcela / Partzela.....004-006




Plano de situación general / Kokapen-orokorreko planoa



Plano de situación / Kokapen-planoa

FOTOGRAFÍAS / ARGAZKIAK



INFORMACIÓN / INFORMAZIOA

DATOS PRINCIPALES / DATU NAGUSIAK

Uso principal / Erabilera nagusia.....Residencial / Bizitegia
Superficie de parcela (m2) / Partzelaren azalera (m2).....627,08
Tipología edificatoria / Eraikuntzaren tipologia.....Casa bifamiliar / Bi bizitzako etxe
Nº de plantas / Solairu-kopuruaS+B+2
Estado de conservación / Kontserbazio-egoera.....Buena / Ona
Año Construcción - Rehabilitación / Eraikuntza - Birgaikuntza Urtea1910
Estilo / Estilo.....Eclepticismo / Ekleptizismoa

FUENTES DE PROTECCIÓN DEL PATRIMONIO / ONDAREA BABESTEKO ITURRIAK

GV - Número de identificación / EJ - Identifikazio zenbakia.....
GV - Bien Calificado / EJ - Kalifikatutako Ondasuna
GV - Bien Inventariado / EJ - Inbentariatutako Ondasuna.....
 Monumento/Monumentua Conjunto monumental / Monumento multzoa
GV - Bien propuesto para ser Declarado / EJ - Izendatu dadin proposatutako Ondasuna.....
GV - Bien propuesto para protección local / EJ - Tokiko babesa eduki dezan proposatutako Ondasuna.....
GV - Otros bienes / EJ - Bestelako Ondasunak.....

PGOU / HAPO 2001 OTRAS FUENTES

OBSERVACIONES / OHARRAK

La protección se refiere al edificio original. Queda exenta su ampliación mediante anexos / Babesa jatorrizko eraikinean ezarriko da. Horri gehikuntako eranskinak babesetik kanpo geratuko dira.

ORDENACIÓN / ANTOLAMENDUA

CALIFICACIÓN POR LA CAPV / EAE-KO KALIFIKAZIOA

NIVEL Y GRADO DE PROTECCIÓN / BABESAREN MAILA ETA GRADUA

Nivel 4. Protección Municipal / 4. Maila. Udal Babesa

GRADO DE AFECCIÓN / GAITZ-GRADUA

Envolvente de edificio en su integridad / Eraikinaren ingurutzailea bere osotasunean

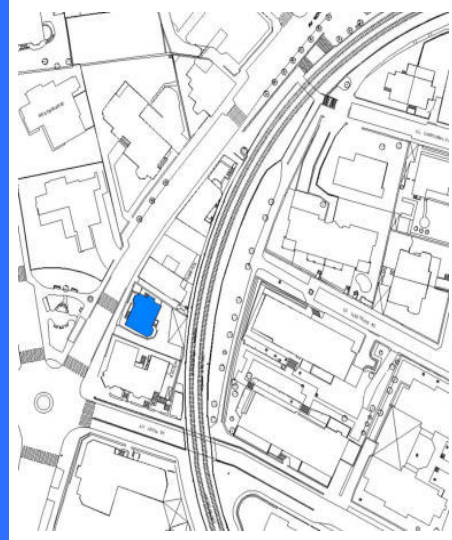
GRADO DE INTERVENCIÓN / ESKU-HARTZE MAILA

2. Consolidación / Sendotzea - 3. Reforma / Berritzailea

Dirección / Helbidea
Avenida Neguri Etorbidea, 02

REFERENCIA GENERAL
ERREFERENTZIA OROKORRA

Polígono / Poligonoa.....002
Manzana / Etxadia.....53
Parcela / Partzela.....007



Plano de situación general / Kokapen-orokorreko planoa

Plano de situación / Kokapen-planoa

FOTOGRAFÍAS / ARGAZKIAK



INFORMACIÓN / INFORMAZIOA

DATOS PRINCIPALES / DATU NAGUSIAK

Uso principal / Erabilera nagusia.....Residencial / Bizitegia
Superficie de parcela (m2) / Partzelaren azalera (m2).....437,85
Tipología edificatoria / Eraikuntzaren tipologia.....Casa unifamiliar / familia bakarreko etxe
Nº de plantas / Solairu-kopuruaS+SS+B+2
Estado de conservación / Kontserbazio-egoera.....Buena / Ona
Año Construcción - Rehabilitación / Eraikuntza - Birgaikuntza Urtea1915
Estilo / Estilo.....Eclepticismo-Neovasco / Ekleptizismo- Euskal estilo berria

FUENTES DE PROTECCIÓN DEL PATRIMONIO / ONDAREA BABESTEKO ITURRIAK

GV - Número de identificación / EJ - Identifikazio zenbakia.....103
GV - Bien Calificado / EJ - Kalifikatutako Ondasuna
GV - Bien Inventariado / EJ - Inbentariatutako Ondasuna.....
 Monumento/Monumentua Conjunto monumental / Monumento multzoa
GV - Bien propuesto para ser Declarado / EJ - Izendatu dadin proposatutako Ondasuna.....
GV - Bien propuesto para protección local / EJ - Tokiko babesa eduki dezan proposatutako Ondasuna.....
GV - Otros bienes / EJ - Bestelako Ondasunak.....

PGOU / HAPO 2001 OTRAS FUENTES

OBSERVACIONES / OHARRAK

DECRETO 89/2001_22/05-BOPV N°106_05-06-2001. CE1 DECRETO 89/2001_22/05-BOPV N°32_14-08-2002. CE2 DECRETO 89/2001_22/05-BOPV N°35_19-02-2002. CE3 DECRETO 89/2001_22/05-BOPV N°104_04-06-2002.

ORDENACIÓN / ANTOLAMENDUA

CALIFICACIÓN POR LA CAPV / EAE-KO KALIFIKAZIOA

Conjunto monumental: Area singularizada de Getxo ZONA B/Monumento multzoak: Getxoko eremu berezia B ZONA

NIVEL Y GRADO DE PROTECCIÓN / BABESAREN MAILA ETA GRADUA

Nivel 1. Protección Especial (según Decreto Grado 3. Protección Básica) / 1. Maila. Babes Berezia (Dekretuaren arabera 3. Gradua. Oinarritzko Babesa)

GRADO DE AFECCIÓN / GAITZ-GRADUA

Según Decreto / Dekretuaren arabera

GRADO DE INTERVENCIÓN / ESKU-HARTZE MAILA

Según Decreto / Dekretuaren arabera



Antigua Villa Felisa

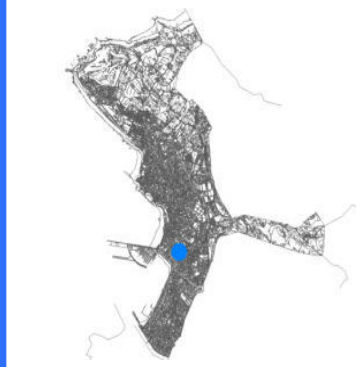
002/54/004

nº de referencia en el Catálogo de Patrimonio del Plan General / Erreferentzia zk. Plan Orokorren Katalogoan

Dirección / Helbidea
Avenida Neguri Etorbidea, 03

REFERENCIA GENERAL
ERREFERENTZIA OROKORRA

Polígono / Poligonoa.....002
Manzana / Etxadia.....54
Parcela / Partzela.....004



Plano de situación general / Kokapen-orokorreko planoak



Plano de situación / Kokapen-planoak

FOTOGRAFÍAS / ARGAZKIAK



INFORMACIÓN / INFORMAZIOA

DATOS PRINCIPALES / DATU NAGUSIAK

Uso principal / Erabilera nagusia.....Residencial / Bizitegia
Superficie de parcela (m2) / Partzelaren azalera (m2).....1.514,59
Tipología edificatoria / Eraikuntzaren tipologia.....Casa / Etxea
Nº de plantas / Solairu-kopuruaS+B+3
Estado de conservación / Kontserbazio-egoera.....Buena / Ona
Año Construcción - Rehabilitación / Eraikuntza - Birgaikuntza Urtea
Estilo / Estilo.....modernista-secesionismo vienes / viena sezesionismoa-modernismoa

FUENTES DE PROTECCIÓN DEL PATRIMONIO / ONDAREA BABESTEKO ITURRIAK

GV - Número de identificación / EJ - Identifikazio zenbakia.....104
GV - Bien Calificado / EJ - Kalifikatutako Ondasuna
GV - Bien Inventariado / EJ - Inbentariatutako Ondasuna.....
 Monumento/Monumentua Conjunto monumental / Monumento multzoa
GV - Bien propuesto para ser Declarado / EJ - Izendatu dadin proposatutako Ondasuna.....
GV - Bien propuesto para protección local / EJ - Tokiko babesa eduki dezan proposatutako Ondasuna.....
GV - Otros bienes / EJ - Bestelako Ondasunak.....

PGOU / HAPO 2001 OTRAS FUENTES

OBSERVACIONES / OHARRAK

ORDENACIÓN / ANTOLAMENDUA

CALIFICACIÓN POR LA CAPV / EAE-KO KALIFIKAZIOA

NIVEL Y GRADO DE PROTECCIÓN / BABESAREN MAILA ETA GRADUA

Nivel 4. Protección Municipal / 4. Maila. Udal Babesa

GRADO DE AFECCIÓN / GAITZ-GRADUA

Envolvente de edificio en su integridad, portal y escalera comunitaria / Eraikinaren ingurutzailea bere osotasunean, atari eta atariko eskailera

GRADO DE INTERVENCIÓN / ESKU-HARTZE MAILA

2. Consolidación / Sendotzea - 3. Reforma / Berriztatzea



Avenida Neguri Etorbidea, 04

002/53/006

nº de referencia en el Catálogo de Patrimonio del Plan General / Erreferentzia zk. Plan Orokorren Katalogoan

Dirección / Helbidea
Avenida Neguri Etorbidea, 04

REFERENCIA GENERAL
ERREFERENTZIA OROKORRA

Polígono / Poligonoa.....002
Manzana / Etxadia.....53
Parcela / Partzela.....006



Plano de situación general / Kokapen-orokorreko planoa



Plano de situación / Kokapen-planoa

FOTOGRAFÍAS / ARGAZKIAK



INFORMACIÓN / INFORMAZIOA

DATOS PRINCIPALES / DATU NAGUSIAK

Uso principal / Erabilera nagusia.....Residencial / Bizitegia
Superficie de parcela (m2) / Partzelaren azalera (m2).....211,82
Tipología edificatoria / Eraikuntzaren tipologia.....Casa / Etxea
Nº de plantas / Solairu-kopuruaB+3
Estado de conservación / Kontserbazio-egoera.....Buena / Ona
Año Construcción - Rehabilitación / Eraikuntza - Birgaikuntza Urtea1905
Estilo / Estilo.....Eclepticismo-Neovasco / Ekleptizismo- Euskal estilo berria

FUENTES DE PROTECCIÓN DEL PATRIMONIO / ONDAREA BABESTEKO ITURRIAK

GV - Número de identificación / EJ - Identifikazio zenbakia.....288
GV - Bien Calificado / EJ - Kalifikatutako Ondasuna
GV - Bien Inventariado / EJ - Inbentariatutako Ondasuna.....
 Monumento/Monumentua Conjunto monumental / Monumento multzoa
GV - Bien propuesto para ser Declarado / EJ - Izendatu dadin proposatutako Ondasuna.....
GV - Bien propuesto para protección local / EJ - Tokiko babesa eduki dezan proposatutako Ondasuna.....
GV - Otros bienes / EJ - Bestelako Ondasunak.....

PGOU / HAPO 2001 OTRAS FUENTES

OBSERVACIONES / OHARRAK

DECRETO 89/2001_22/05-BOPV N°106_05-06-2001. CE1 DECRETO 89/2001_22/05-BOPV N°32_14-08-2002. CE2 DECRETO 89/2001_22/05-BOPV N°35_19-02-2002. CE3 DECRETO 89/2001_22/05-BOPV N°104_04-06-2002.

ORDENACIÓN / ANTOLAMENDUA

CALIFICACIÓN POR LA CAPV / EAE-KO KALIFIKAZIOA

Conjunto monumental: Area singularizada de Getxo ZONA B/Monumento multzoak: Getxoko eremu berezia B ZONA

NIVEL Y GRADO DE PROTECCIÓN / BABESAREN MAILA ETA GRADUA

Nivel 1. Protección Especial (según Decreto Grado 3. Protección Básica) / 1. Maila. Babes Berezia (Dekretuaren arabera 3. Gradua. Oinarritzko Babesa)

GRADO DE AFECCIÓN / GAITZ-GRADUA

Según Decreto / Dekretuaren arabera

GRADO DE INTERVENCIÓN / ESKU-HARTZE MAILA

Según Decreto / Dekretuaren arabera



Firmado:

30/08/2024 12:45:34 GETXOKO UDALA - AYUNTAMIENTO DE GETXO

A pesar de no constar firmas manuscritas, este documento tiene validez legal. En la Página Web Municipal (http://www.getxo.eus/Oficina de Administración Electrónica), podrá obtener una copia auténtica de este documento en formato digital, mediante el Código Seguro de Verificación que aparece en el margen izquierdo. Agiri honek eskuz idatzitako sinadurik ez izenperik ez duen arren, legezko balioa du. Getxoko Udaltaren web-orrialdeitik (http://www.getxo.eus/administrazio elektronikoko bulegoa) agiri honen benetako kopia eskuratu ahal duzu formatu digitalaren, ezkerrealdean ageri den egiaztagapen-kode seguruaren erabiliz.

CSV: GET/CSV/2024/21822 pH0cXhX8H



Avenida Neguri Etorbidea, 05

002/54/003

nº de referencia en el Catálogo de Patrimonio del Plan General / Erreferentzia zk. Plan Orokorren Katalogoan

Dirección / Helbidea
Avenida Neguri Etorbidea, 05

REFERENCIA GENERAL
ERREFERENTZIA OROKORRA

Polígono / Poligonoa.....002
Manzana / Etxadia.....54
Parcela / Partzela.....003



Plano de situación general / Kokapen-orokorreko plano



Plano de situación / Kokapen-planoa

FOTOGRAFÍAS / ARGAZKIAK



INFORMACIÓN / INFORMAZIOA

DATOS PRINCIPALES / DATU NAGUSIAK

Uso principal / Erabilera nagusia.....Residencial / Bizitegia
Superficie de parcela (m2) / Partzelaren azalera (m2).....377,79
Tipología edificatoria / Eraikuntzaren tipologia.....Bloque abierto / bloke irekia
Nº de plantas / Solairu-kopuruaS+B+3
Estado de conservación / Kontserbazio-egoera.....Buena / Ona
Año Construcción - Rehabilitación / Eraikuntza - Birgaikuntza Urtea1910
Estilo / Estilo.....

FUENTES DE PROTECCIÓN DEL PATRIMONIO / ONDAREA BABESTEKO ITURRIAK

GV - Número de identificación / EJ - Identifikazio zenbakia.....
GV - Bien Calificado / EJ - Kalifikatutako Ondasuna
GV - Bien Inventariado / EJ - Inbentariatutako Ondasuna.....
 Monumento/Monumentua Conjunto monumental / Monumento multzoa
GV - Bien propuesto para ser Declarado / EJ - Izendatu dadin proposatutako Ondasuna.....
GV - Bien propuesto para protección local / EJ - Tokiko babesa eduki dezan proposatutako Ondasuna.....
GV - Otros bienes / EJ - Bestelako Ondasunak.....

PGOU / HAPO 2001 OTRAS FUENTES

OBSERVACIONES / OHARRAK

ORDENACIÓN / ANTOLAMENDUA

CALIFICACIÓN POR LA CAPV / EAE-KO KALIFIKAZIOA

NIVEL Y GRADO DE PROTECCIÓN / BABESAREN MAILA ETA GRADUA

Nivel 4. Protección Municipal / 4. Maila. Udal Babesa

GRADO DE AFECCIÓN / GAITZ-GRADUA

Envolvente de edificio en su integridad / Eraikinaren ingurutzailea bere osotasunean

GRADO DE INTERVENCIÓN / ESKU-HARTZE MAILA

2. Consolidación / Sendotzea - 3. Reforma / Berriztatzea



Avenida Neguri Etorbidea, 08, 12

002/53/004-003

nº de referencia en el Catálogo de Patrimonio del Plan General / Erreferentzia zk. Plan Orokorren Katalogoan

Dirección / Helbidea
Avenida Neguri Etorbidea, 08, 12

REFERENCIA GENERAL
ERREFERENTZIA OROKORRA

Polígono / Poligonoa.....002
Manzana / Etxadia.....53
Parcela / Partzela.....004-003



Plano de situación general / Kokapen-orokorreko plano

Plano de situación / Kokapen-plano

FOTOGRAFÍAS / ARGAZKIAK



INFORMACIÓN / INFORMAZIOA

DATOS PRINCIPALES / DATU NAGUSIAK

Uso principal / Erabilera nagusia.....Residencial / Bizitegia
Superficie de parcela (m2) / Partzelaren azalera (m2).....252,02
Tipología edificatoria / Eraikuntzaren tipologia.....Casa / Etxea
Nº de plantas / Solairu-kopuruaS+B+3
Estado de conservación / Kontserbazio-egoera.....Buena / Ona
Año Construcción - Rehabilitación / Eraikuntza - Birgaikuntza Urtea1910
Estilo / Estilo.....Eclepticismo-Neovasco / Ekleptizismo- Euskal estilo berria

FUENTES DE PROTECCIÓN DEL PATRIMONIO / ONDAREA BABESTEKO ITURRIAK

GV - Número de identificación / EJ - Identifikazio zenbakia.....287
GV - Bien Calificado / EJ - Kalifikatutako Ondasuna
GV - Bien Inventariado / EJ - Inbentariatutako Ondasuna.....
 Monumento/Monumentua Conjunto monumental / Monumento multzoa
GV - Bien propuesto para ser Declarado / EJ - Izendatu dadin proposatutako Ondasuna.....
GV - Bien propuesto para protección local / EJ - Tokiko babesa eduki dezan proposatutako Ondasuna.....
GV - Otros bienes / EJ - Bestelako Ondasunak.....

PGOU / HAPO 2001 OTRAS FUENTES

OBSERVACIONES / OHARRAK

DECRETO 89/2001_22/05-BOPV N°106_05-06-2001. CE1 DECRETO 89/2001_22/05-BOPV N°32_14-08-2002. CE2 DECRETO 89/2001_22/05-BOPV N°35_19-02-2002. CE3 DECRETO 89/2001_22/05-BOPV N°104_04-06-2002.

ORDENACIÓN / ANTOLAMENDUA

CALIFICACIÓN POR LA CAPV / EAE-KO KALIFIKAZIOA

Conjunto monumental: Area singularizada de Getxo ZONA B/Monumento multzoak: Getxoko eremu berezia B ZONA

NIVEL Y GRADO DE PROTECCIÓN / BABESAREN MAILA ETA GRADUA

Nivel 1. Protección Especial (según Decreto Grado 3. Protección Básica) / 1. Maila. Babes Berezia (Dekretuaren arabera 3. Gradua. Oinarritzko Babesa)

GRADO DE AFECCIÓN / GAITZ-GRADUA

Según Decreto / Dekretuaren arabera

GRADO DE INTERVENCIÓN / ESKU-HARTZE MAILA

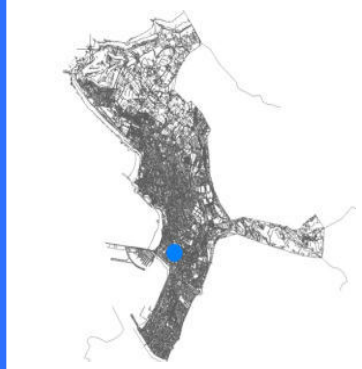
Según Decreto / Dekretuaren arabera



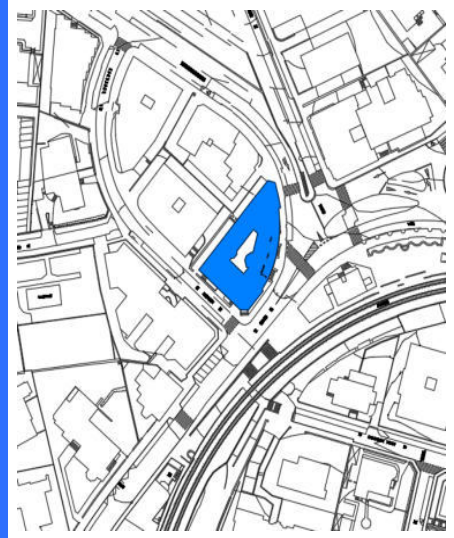
Dirección / Helbidea
Avenida Neguri Etorbidea, 09

REFERENCIA GENERAL
ERREFERENTZIA OROKORRA

Polígono / Poligonoa.....002
Manzana / Etxadia.....51
Parcela / Partzela.....005



Plano de situación general / Kokapen-orokorreko planoa



Plano de situación / Kokapen-planoa

FOTOGRAFÍAS / ARGAZKIAK



INFORMACIÓN / INFORMAZIOA

DATOS PRINCIPALES / DATU NAGUSIAK

Uso principal / Erabilera nagusia.....Residencial / Bizitegia
Superficie de parcela (m2) / Partzelaren azalera (m2).....1.002,75
Tipología edificatoria / Eraikuntzaren tipologia.....Bloque cerrado / Bloke itxia
Nº de plantas / Solairu-kopuruaS+B+3
Estado de conservación / Kontserbazio-egoera.....Buena / Ona
Año Construcción - Rehabilitación / Eraikuntza - Birgaikuntza Urtea1915
Estilo / Estilo.....Eclepticismo / Ekleptizismoa

FUENTES DE PROTECCIÓN DEL PATRIMONIO / ONDAREA BABESTEKO ITURRIAK

GV - Número de identificación / EJ - Identifikazio zenbakia.....107
GV - Bien Calificado / EJ - Kalifikatutako Ondasuna
GV - Bien Inventariado / EJ - Inbentariatutako Ondasuna
 Monumento/Monumentua Conjunto monumental / Monumento multzoa
GV - Bien propuesto para ser Declarado / EJ - Izendatu dadin proposatutako Ondasuna.....
GV - Bien propuesto para protección local / EJ - Tokiko babesa eduki dezan proposatutako Ondasuna.....
GV - Otros bienes / EJ - Bestelako Ondasunak.....

PGOU / HAPO 2001 OTRAS FUENTES

OBSERVACIONES / OHARRAK

DECRETO 89/2001_22/05-BOPV Nº106_05-06-2001. CE1 DECRETO 89/2001_22/05-BOPV Nº32_14-08-2002. CE2 DECRETO 89/2001_22/05-BOPV Nº35_19-02-2002. CE3 DECRETO 89/2001_22/05-BOPV Nº104_04-06-2002.

ORDENACIÓN / ANTOLAMENDUA

CALIFICACIÓN POR LA CAPV / EAE-KO KALIFIKAZIOA

Conjunto monumental: Area singularizada de Getxo ZONA B/Monumento multzoak: Getxoko eremu berezia B ZONA

NIVEL Y GRADO DE PROTECCIÓN / BABESAREN MAILA ETA GRADUA

Nivel 1. Protección Especial (según Decreto Grado 3. Protección Básica) / 1. Maila. Babes Berezia (Dekretuaren arabera 3. Gradua. Oinarritzko Babesa)

GRADO DE AFECCIÓN / GAITZ-GRADUA

Según Decreto / Dekretuaren arabera

GRADO DE INTERVENCIÓN / ESKU-HARTZE MAILA

Según Decreto / Dekretuaren arabera

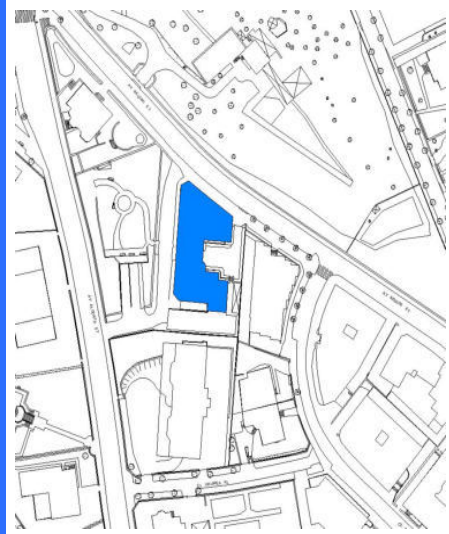
Dirección / Helbidea
Avenida Neguri Etorbidea, 15

REFERENCIA GENERAL
ERREFERENTZIA OROKORRA

Polígono / Poligonoa.....002
Manzana / Etxadia.....45
Parcela / Partzela.....003



Plano de situación general / Kokapen-orokorreko planoa



Plano de situación / Kokapen-planoa

FOTOGRAFÍAS / ARGAZKIAK



INFORMACIÓN / INFORMAZIOA

DATOS PRINCIPALES / DATU NAGUSIAK

Uso principal / Erabilera nagusia.....Residencial / Bizitegia
Superficie de parcela (m2) / Partzelaren azalera (m2).....3.051,37
Tipología edificatoria / Eraikuntzaren tipologia.....Bloque abierto / bloke irekia
Nº de plantas / Solairu-kopuruaS+B+4
Estado de conservación / Kontserbazio-egoera.....Buena / Ona
Año Construcción - Rehabilitación / Eraikuntza - Birgaikuntza Urtea1933
Estilo / Estilo.....Racionalista / Razionalista

FUENTES DE PROTECCIÓN DEL PATRIMONIO / ONDAREA BABESTEKO ITURRIAK

GV - Número de identificación / EJ - Identifikazio zenbakia.....
GV - Bien Calificado / EJ - Kalifikatutako Ondasuna
GV - Bien Inventariado / EJ - Inbentariatutako Ondasuna.....
 Monumento/Monumentua Conjunto monumental / Monumento multzoa
GV - Bien propuesto para ser Declarado / EJ - Izendatu dadin proposatutako Ondasuna.....
GV - Bien propuesto para protección local / EJ - Tokiko babesa eduki dezan proposatutako Ondasuna.....
GV - Otros bienes / EJ - Bestelako Ondasunak.....

PGOU / HAPO 2001 OTRAS FUENTES

OBSERVACIONES / OHARRAK

ORDENACIÓN / ANTOLAMENDUA

CALIFICACIÓN POR LA CAPV / EAE-KO KALIFIKAZIOA

NIVEL Y GRADO DE PROTECCIÓN / BABESAREN MAILA ETA GRADUA

Nivel 4. Protección Municipal / 4. Maila. Udal Babesa

GRADO DE AFECCIÓN / GAITZ-GRADUA

Envolvente de edificio en su integridad, portal y escalera comunitaria / Eraikinaren ingurutzailea bere osotasunean, atari eta atariko eskailera

GRADO DE INTERVENCIÓN / ESKU-HARTZE MAILA

2. Consolidación / Sendotzea - 3. Reforma / Berriztatzea



Villa Leonor

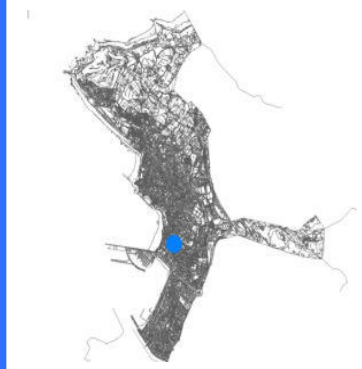
026/01/006

nº de referencia en el Catálogo de Patrimonio del Plan General / Erreferentzia zk. Plan Orokorren Katalogoan

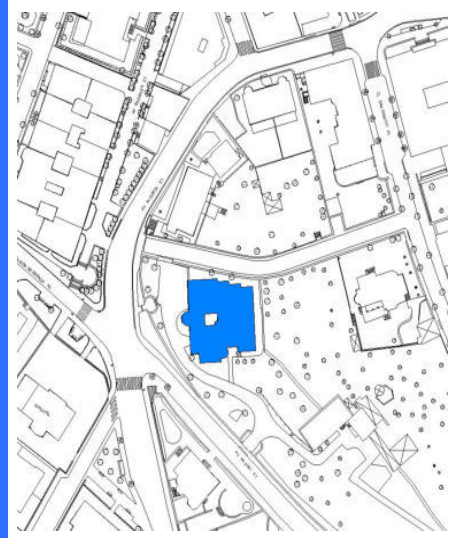
Dirección / Helbidea
Avenida Neguri Etorbidea, 16

REFERENCIA GENERAL
ERREFERENTZIA OROKORRA

Polígono / Poligonoa.....026
Manzana / Etxadia.....01
Parcela / Partzela.....006



Plano de situación general / Kokapen-orokorreko planoa



Plano de situación / Kokapen-planoa

FOTOGRAFÍAS / ARGAZKIAK



INFORMACIÓN / INFORMAZIOA

DATOS PRINCIPALES / DATU NAGUSIAK

Uso principal / Erabilera nagusia.....Residencial / Bizitegia
Superficie de parcela (m2) / Partzelaren azalera (m2).....1.735,17
Tipología edificatoria / Eraikuntzaren tipologia.....Casa unifamiliar / familia bakarreko etxe
Nº de plantas / Solairu-kopuruaB+4
Estado de conservación / Kontserbazio-egoera.....Buena / Ona
Año Construcción - Rehabilitación / Eraikuntza - Birgaikuntza Urtea1925
Estilo / Estilo.....Eclepticismo-Neovasco / Ekleptizismo- Euskal estilo berria

FUENTES DE PROTECCIÓN DEL PATRIMONIO / ONDAREA BABESTEKO ITURRIAK

GV - Número de identificación / EJ - Identifikazio zenbakia.....097
GV - Bien Calificado / EJ - Kalifikatutako Ondasuna
GV - Bien Inventariado / EJ - Inbentariatutako Ondasuna
 Monumento/Monumentua Conjunto monumental / Monumento multzoa
GV - Bien propuesto para ser Declarado / EJ - Izendatu dadin proposatutako Ondasuna.....
GV - Bien propuesto para protección local / EJ - Tokiko babesa eduki dezan proposatutako Ondasuna.....
GV - Otros bienes / EJ - Bestelako Ondasunak.....

PGOU / HAPO 2001 OTRAS FUENTES

OBSERVACIONES / OHARRAK

DECRETO 89/2001_22/05-BOPV Nº106_05-06-2001. CE1 DECRETO 89/2001_22/05-BOPV Nº32_14-08-2002. CE2 DECRETO 89/2001_22/05-BOPV Nº35_19-02-2002. CE3 DECRETO 89/2001_22/05-BOPV Nº104_04-06-2002.

ORDENACIÓN / ANTOLAMENDUA

CALIFICACIÓN POR LA CAPV / EAE-KO KALIFIKAZIOA

Conjunto monumental: Area singularizada de Getxo ZONA B/Monumento multzoak: Getxoko eremu berezia B ZONA

NIVEL Y GRADO DE PROTECCIÓN / BABESAREN MAILA ETA GRADUA

Nivel 1. Protección Especial (según Decreto Grado 2. Protección Media) / 1. Maila. Babes Berezia (Dekretuaren arabera 2. Gradua. Babes ertaina)

GRADO DE AFECCIÓN / GAITZ-GRADUA

Según Decreto / Dekretuaren arabera

GRADO DE INTERVENCIÓN / ESKU-HARTZE MAILA

Según Decreto / Dekretuaren arabera



Firmado:

30/08/2024 12:45:34 GETXOKO UDALA - AYUNTAMIENTO DE GETXO

A pesar de no constar firmas manuscritas, este documento tiene validez legal. En la Página Web Municipal (http://www.getxo.eus/Oficina de Administración Electrónica), podrá obtener una copia auténtica de este documento en formato digital, mediante el Código Seguro de Verificación que aparece en el margen izquierdo. Agiri honek eskuz idatzitako sinadurik ez izenperik ez duen arren, legezko balioa du. Getxoko Udaltzaren web-orrialdean (http://www.getxo.eus/administrazio elektronikoko bulegoa) agiri honen benetako kopia eskuratu ahal duzu formatu digitalaren, ezkerrealdean ageri den egiaztagapen-kode segurua erabiliz.

CSV: GET/CSV/2024/21822_pH0cXhX8H

Dirección / Helbidea
Avenida Neguri Etorbidea, 19

REFERENCIA GENERAL
ERREFERENTZIA OROKORRA

Polígono / Poligonoa.....002
Manzana / Etxadia.....45
Parcela / Partzela.....001



Plano de situación general / Kokapen-orokorreko planoa



Plano de situación / Kokapen-planoa

FOTOGRAFÍAS / ARGAZKIAK



INFORMACIÓN / INFORMAZIOA

DATOS PRINCIPALES / DATU NAGUSIAK

Uso principal / Erabilera nagusia.....Residencial / Bizitegia
Superficie de parcela (m2) / Partzelaren azalera (m2).....944,24
Tipología edificatoria / Eraikuntzaren tipologia.....Casa unifamiliar / familia bakarreo etxe
Nº de plantas / Solairu-kopuruaS+B+3
Estado de conservación / Kontserbazio-egoera.....Buena / Ona
Año Construcción - Rehabilitación / Eraikuntza - Birgaikuntza Urtea1915
Estilo / Estilo.....Ecléctico / Ekleptizismoa

FUENTES DE PROTECCIÓN DEL PATRIMONIO / ONDAREA BABESTEKO ITURRIAK

GV - Número de identificación / EJ - Identifikazio zenbakia.....102
GV - Bien Calificado / EJ - Kalifikatutako Ondasuna
GV - Bien Inventariado / EJ - Inbentariatutako Ondasuna.....
 Monumento/Monumentua Conjunto monumental / Monumento multzoa
GV - Bien propuesto para ser Declarado / EJ - Izendatu dadin proposatutako Ondasuna.....
GV - Bien propuesto para protección local / EJ - Tokiko babesa eduki dezan proposatutako Ondasuna.....
GV - Otros bienes / EJ - Bestelako Ondasunak.....

PGOU / HAPO 2001 OTRAS FUENTES

OBSERVACIONES / OHARRAK

DECRETO 89/2001_22/05-BOPV N°106_05-06-2001. CE1 DECRETO 89/2001_22/05-BOPV N°32_14-08-2002. CE2 DECRETO 89/2001_22/05-BOPV N°35_19-02-2002. CE3 DECRETO 89/2001_22/05-BOPV N°104_04-06-2002.

ORDENACIÓN / ANTOLAMENDUA

CALIFICACIÓN POR LA CAPV / EAE-KO KALIFIKAZIOA

Conjunto monumental: Area singularizada de Getxo ZONA B/Monumento multzoak: Getxoko eremu berezia B ZONA

NIVEL Y GRADO DE PROTECCIÓN / BABESAREN MAILA ETA GRADUA

Nivel 1. Protección Especial (según Decreto Grado 2. Protección Media) / 1. Maila. Babes Berezia (Dekretuaren arabera 2. Gradua. Babes ertaina)

GRADO DE AFECCIÓN / GAITZ-GRADUA

Según Decreto / Dekretuaren arabera

GRADO DE INTERVENCIÓN / ESKU-HARTZE MAILA

Según Decreto / Dekretuaren arabera



Udaetxe

017/16/002

nº de referencia en el Catálogo de Patrimonio del Plan General / Erreferentzia zk. Plan Orokorren Katalogoan

Dirección / Helbidea
Avenida Salsidu Etorbidea, 46REFERENCIA GENERAL
ERREFERENTZIA OROKORRAPolígono / Poligonoa.....017
Manzana / Etxadia.....16
Parcela / Partzela.....002

Plano de situación general / Kokapen-orokorreko planoa



Plano de situación / Kokapen-planoa

FOTOGRAFÍAS / ARGAZKIAK



INFORMACIÓN / INFORMAZIOA

DATOS PRINCIPALES / DATU NAGUSIAK

Uso principal / Erabilera nagusia.....Residencial / Bizitegia
Superficie de parcela (m2) / Partzelaren azalera (m2).....1.128,13
Tipología edificatoria / Eraikuntzaren tipologia.....Casa / Etxea
Nº de plantas / Solairu-kopuruaB+2
Estado de conservación / Kontserbazio-egoera.....Buena / Ona
Año Construcción - Rehabilitación / Eraikuntza - Birgaikuntza Urtea2016
Estilo / Estilo.....Eclepticismo / Ekleptizismoa

FUENTES DE PROTECCIÓN DEL PATRIMONIO / ONDAREA BABESTEKO ITURRIAK

GV - Número de identificación / EJ - Identifikazio zenbakia.....125
GV - Bien Calificado / EJ - Kalifikatutako Ondasuna
GV - Bien Inventariado / EJ - Inbentariatutako Ondasuna
 Monumento/Monumentua Conjunto monumental / Monumento multzoa
GV - Bien propuesto para ser Declarado / EJ - Izendatu dadin proposatutako Ondasuna.....
GV - Bien propuesto para protección local / EJ - Tokiko babesa eduki dezan proposatutako Ondasuna.....
GV - Otros bienes / EJ - Bestelako Ondasunak.....PGOU / HAPO 2001 OTRAS FUENTES

OBSERVACIONES / OHARRAK

DECRETO 89/2001_22/05-BOPV N°106_05-06-2001. CE1 DECRETO 89/2001_22/05-BOPV N°32_14-08-2002. CE2 DECRETO 89/2001_22/05-BOPV N°35_19-02-2002. CE3 DECRETO 89/2001_22/05-BOPV N°104_04-06-2002.

ORDENACIÓN / ANTOLAMENDUA

CALIFICACIÓN POR LA CAPV / EAE-KO KALIFIKAZIOA

Conjunto monumental / Monumento multzoa

NIVEL Y GRADO DE PROTECCIÓN / BABESAREN MAILA ETA GRADUA

Nivel 1. Protección Especial (según Decreto Grado 2. Protección Media) / 1. Maila. Babes Berezia (Dekretuaren arabera 2. Gradua. Babes ertaina)

GRADO DE AFECCIÓN / GAITZ-GRADUA

Según Decreto / Dekretuaren arabera

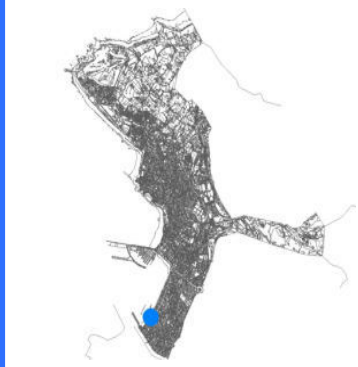
GRADO DE INTERVENCIÓN / ESKU-HARTZE MAILA

Según Decreto / Dekretuaren arabera

Dirección / Helbidea
Avenida Zugatzarte Etorbidea, 03, 05

REFERENCIA GENERAL
ERREFERENTZIA OROKORRA

Polígono / Poligonoa.....001
Manzana / Etxadia.....01
Parcela / Partzela.....004-003



Plano de situación general / Kokapen-orokorreko plano



Plano de situación / Kokapen-plano

FOTOGRAFÍAS / ARGAZKIAK



INFORMACIÓN / INFORMAZIOA

DATOS PRINCIPALES / DATU NAGUSIAK

Uso principal / Erabilera nagusia.....Residencial / Bizitegia
Superficie de parcela (m2) / Partzelaren azalera (m2).....1.690,25
Tipología edificatoria / Eraikuntzaren tipologia.....Casa / Etxea
Nº de plantas / Solairu-kopuruaS+B+4
Estado de conservación / Kontserbazio-egoera.....Buena / Ona
Año Construcción - Rehabilitación / Eraikuntza - Birgaikuntza Urtea1910
Estilo / Estilo.....Anglosajon / Anglo-saxoia

FUENTES DE PROTECCIÓN DEL PATRIMONIO / ONDAREA BABESTEKO ITURRIAK

GV - Número de identificación / EJ - Identifikazio zenbakia.....065
GV - Bien Calificado / EJ - Kalifikatutako Ondasuna
GV - Bien Inventariado / EJ - Inbentariatutako Ondasuna.....
 Monumento/Monumentua Conjunto monumental / Monumento multzoa
GV - Bien propuesto para ser Declarado / EJ - Izendatu dadin proposatutako Ondasuna.....
GV - Bien propuesto para protección local / EJ - Tokiko babesa eduki dezan proposatutako Ondasuna.....
GV - Otros bienes / EJ - Bestelako Ondasunak.....

PGOU / HAPO 2001 OTRAS FUENTES

OBSERVACIONES / OHARRAK

DECRETO 89/2001_22/05-BOPV N°106_05-06-2001. CE1 DECRETO 89/2001_22/05-BOPV N°32_14-08-2002. CE2 DECRETO 89/2001_22/05-BOPV N°35_19-02-2002. CE3 DECRETO 89/2001_22/05-BOPV N°104_04-06-2002.

ORDENACIÓN / ANTOLAMENDUA

CALIFICACIÓN POR LA CAPV / EAE-KO KALIFIKAZIOA

Conjunto monumental: Area singularizada de Getxo ZONA B/Monumento multzoak: Getxoko eremu berezia B ZONA

NIVEL Y GRADO DE PROTECCIÓN / BABESAREN MAILA ETA GRADUA

Nivel 1. Protección Especial (según Decreto Grado 3. Protección Básica) / 1. Maila. Babes Berezia (Dekretuaren arabera 3. Gradua. Oinarritzko Babesa)

GRADO DE AFECCIÓN / GAITZ-GRADUA

Según Decreto / Dekretuaren arabera

GRADO DE INTERVENCIÓN / ESKU-HARTZE MAILA

Según Decreto / Dekretuaren arabera



Etxe Bikiak

067/03/006-004

nº de referencia en el Catálogo de Patrimonio del Plan General / Erreferentzia zk. Plan Orokorren Katalogoan

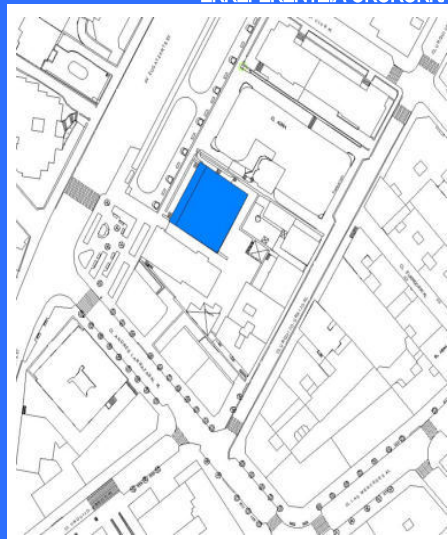
Dirección / Helbidea
Avenida Zugatzarte Etorbidea, 04, 06

REFERENCIA GENERAL
ERREFERENTZIA OROKORRA

Polígono / Poligonoa.....067
Manzana / Etxadia.....03
Parcela / Partzela.....006-004



Plano de situación general / Kokapen-orokorreko planoa



Plano de situación / Kokapen-planoa

FOTOGRAFÍAS / ARGAZKIAK



INFORMACIÓN / INFORMAZIOA

DATOS PRINCIPALES / DATU NAGUSIAK

Uso principal / Erabilera nagusia.....Residencial / Bizitegia
Superficie de parcela (m2) / Partzelaren azalera (m2).....856,74
Tipología edificatoria / Eraikuntzaren tipologia.....Casa bifamiliar / Bi bizitzako etxe
Nº de plantas / Solairu-kopuruaS+SS+B+2
Estado de conservación / Kontserbazio-egoera.....Buena / Ona
Año Construcción - Rehabilitación / Eraikuntza - Birgaikuntza Urtea1925
Estilo / Estilo.....Eclepticismo-Neovasco / Ekzeptizismo- Euskal estilo berria

FUENTES DE PROTECCIÓN DEL PATRIMONIO / ONDAREA BABESTEKO ITURRIAK

GV - Número de identificación / EJ - Identifikazio zenbakia.....063
GV - Bien Calificado / EJ - Kalifikatutako Ondasuna
GV - Bien Inventariado / EJ - Inbentariatutako Ondasuna
 Monumento/Monumentua Conjunto monumental / Monumento multzoa
GV - Bien propuesto para ser Declarado / EJ - Izendatu dadin proposatutako Ondasuna.....
GV - Bien propuesto para protección local / EJ - Tokiko babesa eduki dezan proposatutako Ondasuna.....
GV - Otros bienes / EJ - Bestelako Ondasunak.....

PGOU / HAPO 2001 OTRAS FUENTES

OBSERVACIONES / OHARRAK

DECRETO 89/2001_22/05-BOPV Nº106_05-06-2001. CE1 DECRETO 89/2001_22/05-BOPV Nº32_14-08-2002. CE2 DECRETO 89/2001_22/05-BOPV Nº35_19-02-2002. CE3 DECRETO 89/2001_22/05-BOPV Nº104_04-06-2002.

ORDENACIÓN / ANTOLAMENDUA

CALIFICACIÓN POR LA CAPV / EAE-KO KALIFIKAZIOA

Conjunto monumental: Area singularizada de Getxo ZONA B/Monumento multzoak: Getxoko eremu berezia B ZONA

NIVEL Y GRADO DE PROTECCIÓN / BABESAREN MAILA ETA GRADUA

Nivel 1. Protección Especial (según Decreto Grado 3. Protección Básica) / 1. Maila. Babes Berezia (Dekretuaren arabera 3. Gradua. Oinarritzko Babesa)

GRADO DE AFECCIÓN / GAITZ-GRADUA

Según Decreto / Dekretuaren arabera

GRADO DE INTERVENCIÓN / ESKU-HARTZE MAILA

Según Decreto / Dekretuaren arabera



Firmado:

30/08/2024 12:45:34 GETXOKO UDALA - AYUNTAMIENTO DE GETXO

A pesar de no constar firmas manuscritas, este documento tiene validez legal. En la Página Web Municipal (http://www.getxo.eus/Oficina de Administración Electrónica), podrá obtener una copia auténtica de este documento en formato digital, mediante el Código Seguro de Verificación que aparece en el margen izquierdo.

Agiri honek eskuz idatzitako sinadurik ez izan arren, legezko balioa du. Getxoko Udaltaren web-orrialdean (http://www.getxo.eus/administrazio elektronikoko bulegoa) agiri honen benetako kopia eskuratu ahal duzu formatu digitalan, ezkerrean ageri denegaztaperen-kode seguruaren erabiliz.

CSV: GET/CSV/2024/21822 pH0cXhX8H



Real Club Marítimo Del Abra

001/01/002

nº de referencia en el Catálogo de Patrimonio del Plan General / Erreferentzia zk. Plan Orokorren Katalogoan

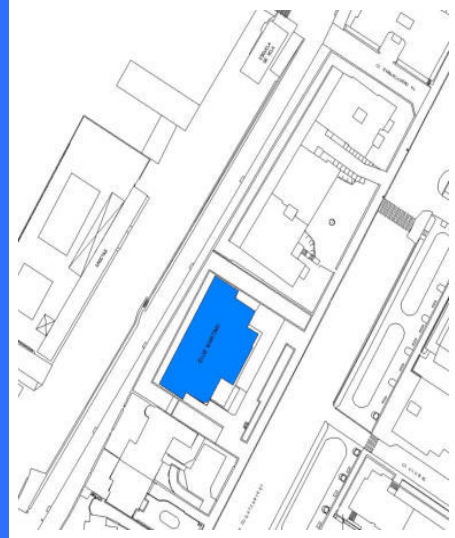
Dirección / Helbidea
Avenida Zugatzarte Etorbidea, 11

REFERENCIA GENERAL
ERREFERENTZIA OROKORRA

Polígono / Poligonoa.....001
Manzana / Etxadia.....01
Parcela / Partzela.....002



Plano de situación general / Kokapen-orokorreko planoa



Plano de situación / Kokapen-planoa

FOTOGRAFÍAS / ARGAZKIAK



INFORMACIÓN / INFORMAZIOA

DATOS PRINCIPALES / DATU NAGUSIAK

Uso principal / Erabilera nagusia..... Equipamental privado / Ekipamendu pribatua
Superficie de parcela (m2) / Partzelaren azalera (m2)..... 2.532,15
Tipología edificatoria / Eraikuntzaren tipologia..... Bloque abierto / bloke irekia
Nº de plantas / Solairu-kopurua S+B+2
Estado de conservación / Kontserbazio-egoera..... Buena / Ona
Año Construcción - Rehabilitación / Eraikuntza - Birgaikuntza Urtea 1975
Estilo / Estilo.....

FUENTES DE PROTECCIÓN DEL PATRIMONIO / ONDAREA BABESTEKO ITURRIAK

GV - Número de identificación / EJ - Identifikazio zenbakia.....
GV - Bien Calificado / EJ - Kalifikatutako Ondasuna
GV - Bien Inventariado / EJ - Inbentariatutako Ondasuna.....
 Monumento/Monumentua Conjunto monumental / Monumento multzoa
GV - Bien propuesto para ser Declarado / EJ - Izendatu dadin proposatutako Ondasuna.....
GV - Bien propuesto para protección local / EJ - Tokiko babesa eduki dezan proposatutako Ondasuna.....
GV - Otros bienes / EJ - Bestelako Ondasunak.....

PGOU / HAPO 2001 OTRAS FUENTES

OBSERVACIONES / OHARRAK

ORDENACIÓN / ANTOLAMENDUA

CALIFICACIÓN POR LA CAPV / EAE-KO KALIFIKAZIOA

NIVEL Y GRADO DE PROTECCIÓN / BABESAREN MAILA ETA GRADUA

Nivel 4. Protección Municipal / 4. Maila. Udal Babesa

GRADO DE AFECCIÓN / GAITZ-GRADUA

Envolvente de edificio en su integridad / Eraikinaren ingurutzailea bere osotasunean

GRADO DE INTERVENCIÓN / ESKU-HARTZE MAILA

2. Consolidación / Sendotzea - 3. Reforma / Berrizatzea



Palacio Churruca

067/01/002

nº de referencia en el Catálogo de Patrimonio del Plan General / Erreferentzia zk. Plan Orokorren Katalogoan

Dirección / Helbidea
Avenida Zugatzarte Etorbidea, 14

REFERENCIA GENERAL
ERREFERENTZIA OROKORRA

Polígono / Poligonoa.....067
Manzana / Etxadia.....01
Parcela / Partzela.....002



Plano de situación general / Kokapen-orokorreko planoak



Plano de situación / Kokapen-planoak

FOTOGRAFÍAS / ARGAZKIAK



INFORMACIÓN / INFORMAZIOA

DATOS PRINCIPALES / DATU NAGUSIAK

Uso principal / Erabilera nagusia.....Residencial / Bizitegia
Superficie de parcela (m2) / Partzelaren azalera (m2).....1.752,05
Tipología edificatoria / Eraikuntzaren tipologia.....Palacio / Jauregia
Nº de plantas / Solairu-kopuruaS+B+2
Estado de conservación / Kontserbazio-egoera.....Buena / Ona
Año Construcción - Rehabilitación / Eraikuntza - Birgaikuntza Urtea1920
Estilo / Estilo.....Eclepticismo-Neovasco / Ekleptizismo- Euskal estilo berria

FUENTES DE PROTECCIÓN DEL PATRIMONIO / ONDAREA BABESTEKO ITURRIAK

GV - Número de identificación / EJ - Identifikazio zenbakia.....058
GV - Bien Calificado / EJ - Kalifikatutako Ondasuna
GV - Bien Inventariado / EJ - Inbentariatutako Ondasuna
 Monumento/Monumentua Conjunto monumental / Monumento multzoa
GV - Bien propuesto para ser Declarado / EJ - Izendatu dadin proposatutako Ondasuna.....
GV - Bien propuesto para protección local / EJ - Tokiko babesa eduki dezan proposatutako Ondasuna.....
GV - Otros bienes / EJ - Bestelako Ondasunak.....

PGOU / HAPO 2001 OTRAS FUENTES

OBSERVACIONES / OHARRAK

DECRETO 89/2001_22/05-BOPV Nº106_05-06-2001. CE1 DECRETO 89/2001_22/05-BOPV Nº32_14-08-2002. CE2 DECRETO 89/2001_22/05-BOPV Nº35_19-02-2002. CE3 DECRETO 89/2001_22/05-BOPV Nº104_04-06-2002.

ORDENACIÓN / ANTOLAMENDUA

CALIFICACIÓN POR LA CAPV / EAE-KO KALIFIKAZIOA

Conjunto monumental: Area singularizada de Getxo ZONA B/Monumento multzoak: Getxoko eremu berezia B ZONA

NIVEL Y GRADO DE PROTECCIÓN / BABESAREN MAILA ETA GRADUA

Nivel 1. Protección Especial (según Decreto Grado 2. Protección Media) / 1. Maila. Babes Berezia (Dekretuaren arabera 2. Gradua. Babes ertaina)

GRADO DE AFECCIÓN / GAITZ-GRADUA

Según Decreto / Dekretuaren arabera

GRADO DE INTERVENCIÓN / ESKU-HARTZE MAILA

Según Decreto / Dekretuaren arabera



Firmado:

30/08/2024 12:45:34 GETXOKO UDALA - AYUNTAMIENTO DE GETXO

A pesar de no constar firmas manuscritas, este documento tiene validez legal. En la Página Web Municipal (http://www.getxo.eus/Oficina de Administración Electrónica), podrá obtener una copia auténtica de este documento en formato digital, mediante el Código Seguro de Verificación que aparece en el margen izquierdo. Agiri honek eskuz idatzitako sinadurik ez izan arren, legezko balioa du. Getxoko Udaltzaren web-orrialdean (http://www.getxo.eus/administrazio elektronikoko bulegoa) agiri honen benetako kopia eskuratu ahal duzu formatu digitalaren, ezkerrean ageri den egiazapen-kode segurua erabiliz.

CSV: GET/CSV/2024/21822 pH0cXhX8H

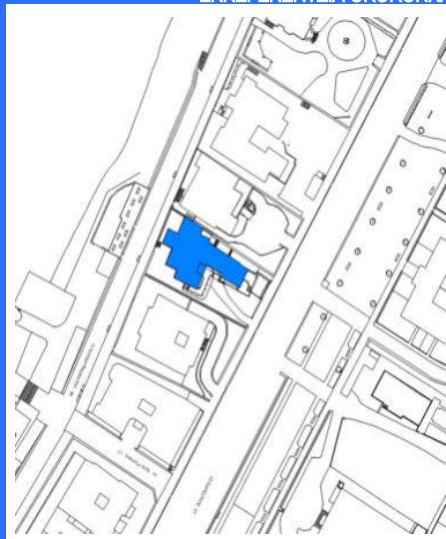
Dirección / Helbidea
Avenida Zugatzarte Etorbidea, 21

REFERENCIA GENERAL
ERREFERENTZIA OROKORRA

Polígono / Poligonoa.....014
Manzana / Etxadia.....16
Parcela / Partzela.....005



Plano de situación general / Kokapen-orokorreko plano



Plano de situación / Kokapen-plano

FOTOGRAFÍAS / ARGAZKIAK



INFORMACIÓN / INFORMAZIOA

DATOS PRINCIPALES / DATU NAGUSIAK

Uso principal / Erabilera nagusia.....Residencial / Bizitegia
Superficie de parcela (m2) / Partzelaren azalera (m2).....994,58
Tipología edificatoria / Eraikuntzaren tipologia.....Casa unifamiliar / Familia bakarreko etxe
Nº de plantas / Solairu-kopuruaS+B+2
Estado de conservación / Kontserbazio-egoera.....Buena / Ona
Año Construcción - Rehabilitación / Eraikuntza - Birgaikuntza Urtea1915
Estilo / Estilo.....Ecléctico / Ekletizismoa

FUENTES DE PROTECCIÓN DEL PATRIMONIO / ONDAREA BABESTEKO ITURRIAK

GV - Número de identificación / EJ - Identifikazio zenbakia.....059
GV - Bien Calificado / EJ - Kalifikatutako Ondasuna
GV - Bien Inventariado / EJ - Inbentariatutako Ondasuna.....
 Monumento/Monumentua Conjunto monumental / Monumento multzoa
GV - Bien propuesto para ser Declarado / EJ - Izendatu dadin proposatutako Ondasuna.....
GV - Bien propuesto para protección local / EJ - Tokiko babesa eduki dezan proposatutako Ondasuna.....
GV - Otros bienes / EJ - Bestelako Ondasunak.....

PGOU / HAPO 2001 OTRAS FUENTES

OBSERVACIONES / OHARRAK

DECRETO 89/2001_22/05-BOPV N°106_05-06-2001. CE1 DECRETO 89/2001_22/05-BOPV N°32_14-08-2002. CE2 DECRETO 89/2001_22/05-BOPV N°35_19-02-2002. CE3 DECRETO 89/2001_22/05-BOPV N°104_04-06-2002.

ORDENACIÓN / ANTOLAMENDUA

CALIFICACIÓN POR LA CAPV / EAE-KO KALIFIKAZIOA

Conjunto monumental: Area singularizada de Getxo ZONA B/Monumento multzoak: Getxoko eremu berezia B ZONA

NIVEL Y GRADO DE PROTECCIÓN / BABESAREN MAILA ETA GRADUA

Nivel 1. Protección Especial (según Decreto Grado 2. Protección Media) / 1. Maila. Babes Berezia (Dekretuaren arabera 2. Gradua. Babes ertaina)

GRADO DE AFECCIÓN / GAITZ-GRADUA

Según Decreto / Dekretuaren arabera

GRADO DE INTERVENCIÓN / ESKU-HARTZE MAILA

Según Decreto / Dekretuaren arabera



Casa Itxasbegi

016/16/002

nº de referencia en el Catálogo de Patrimonio del Plan General / Erreferentzia zk. Plan Orokorren Katalogoan

Dirección / Helbidea
Avenida Zugatzarte Etorbidea, 27

REFERENCIA GENERAL
ERREFERENTZIA OROKORRA

Polígono / Poligonoa.....016
Manzana / Etxadia.....16
Parcela / Partzela.....002



Plano de situación general / Kokapen-orokorreko planoa



Plano de situación / Kokapen-planoa

FOTOGRAFÍAS / ARGAZKIAK



INFORMACIÓN / INFORMAZIOA

DATOS PRINCIPALES / DATU NAGUSIAK

Uso principal / Erabilera nagusia.....Residencial / Bizitegia
Superficie de parcela (m2) / Partzelaren azalera (m2).....1.938,77
Tipología edificatoria / Eraikuntzaren tipologia.....Palacio / Jauregia
Nº de plantas / Solairu-kopuruaS+B+3
Estado de conservación / Kontserbazio-egoera.....Obra / Obra
Año Construcción - Rehabilitación / Eraikuntza - Birgaikuntza Urtea1917
Estilo / Estilo.....Eclepticismo-Nevasco / Ekleptizismo- Euskal estilo berria

FUENTES DE PROTECCIÓN DEL PATRIMONIO / ONDAREA BABESTEKO ITURRIAK

GV - Número de identificación / EJ - Identifikazio zenbakia.....060
GV - Bien Calificado / EJ - Kalifikatutako Ondasuna
GV - Bien Inventariado / EJ - Inbentariatutako Ondasuna
 Monumento/Monumentua Conjunto monumental / Monumento multzoa
GV - Bien propuesto para ser Declarado / EJ - Izendatu dadin proposatutako Ondasuna.....
GV - Bien propuesto para protección local / EJ - Tokiko babesa eduki dezan proposatutako Ondasuna.....
GV - Otros bienes / EJ - Bestelako Ondasunak.....

PGOU / HAPO 2001 OTRAS FUENTES

OBSERVACIONES / OHARRAK

DECRETO 89/2001_22/05-BOPV Nº106_05-06-2001. CE1 DECRETO 89/2001_22/05-BOPV Nº32_14-08-2002. CE2 DECRETO 89/2001_22/05-BOPV Nº35_19-02-2002. CE3 DECRETO 89/2001_22/05-BOPV Nº104_04-06-2002.

ORDENACIÓN / ANTOLAMENDUA

CALIFICACIÓN POR LA CAPV / EAE-KO KALIFIKAZIOA

Conjunto monumental: Area singularizada de Getxo ZONA B/Monumento multzoak: Getxoko eremu berezia B ZONA

NIVEL Y GRADO DE PROTECCIÓN / BABESAREN MAILA ETA GRADUA

Nivel 1. Protección Especial (según Decreto Grado 2. Protección Media) / 1. Maila. Babes Berezia (Dekretuaren arabera 2. Gradua. Babes ertaina)

GRADO DE AFECCIÓN / GAITZ-GRADUA

Según Decreto / Dekretuaren arabera

GRADO DE INTERVENCIÓN / ESKU-HARTZE MAILA

Según Decreto / Dekretuaren arabera



Residencia Bake-Eder

014/15/004

nº de referencia en el Catálogo de Patrimonio del Plan General / Erreferentzia zk. Plan Orokorren Katalogoan

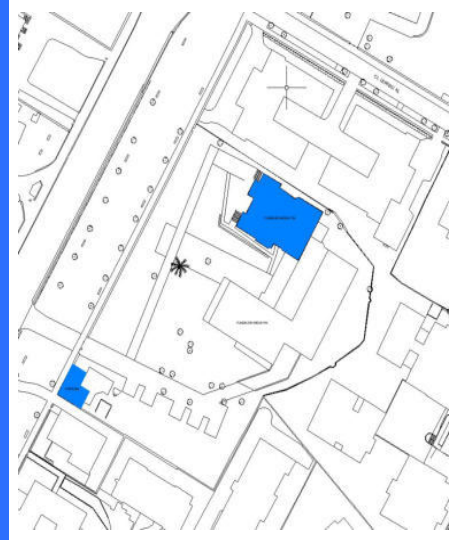
Dirección / Helbidea
Avenida Zugatzarte Etorbidea, 32

REFERENCIA GENERAL
ERREFERENTZIA OROKORRA

Polígono / Poligonoa.....014
Manzana / Etxadia.....15
Parcela / Partzela.....004



Plano de situación general / Kokapen-orokorreko planoa



Plano de situación / Kokapen-planoa

FOTOGRAFÍAS / ARGAZKIAK



INFORMACIÓN / INFORMAZIOA

DATOS PRINCIPALES / DATU NAGUSIAK

Uso principal / Erabilera nagusia.....Equipamental público / Ekipamendu publikoa
Superficie de parcela (m2) / Partzelaren azalera (m2).....8.386,86
Tipología edificatoria / Eraikuntzaren tipologia.....Palacio / Jauregia
Nº de plantas / Solairu-kopuruaB+3
Estado de conservación / Kontserbazio-egoera.....Buena / Ona
Año Construcción - Rehabilitación / Eraikuntza - Birgaikuntza Urtea1910
Estilo / Estilo.....Eclepticismo / Ekleptizismoa

FUENTES DE PROTECCIÓN DEL PATRIMONIO / ONDAREA BABESTEKO ITURRIAK

GV - Número de identificación / EJ - Identifikazio zenbakia.....061
GV - Bien Calificado / EJ - Kalifikatutako Ondasuna
GV - Bien Inventariado / EJ - Inbentariatutako Ondasuna.....
 Monumento/Monumentua Conjunto monumental / Monumento multzoa
GV - Bien propuesto para ser Declarado / EJ - Izendatu dadin proposatutako Ondasuna.....
GV - Bien propuesto para protección local / EJ - Tokiko babesa eduki dezan proposatutako Ondasuna.....
GV - Otros bienes / EJ - Bestelako Ondasunak.....

PGOU / HAPO 2001 OTRAS FUENTES

OBSERVACIONES / OHARRAK

DECRETO 89/2001_22/05-BOPV N°106_05-06-2001. CE1 DECRETO 89/2001_22/05-BOPV N°32_14-08-2002. CE2 DECRETO 89/2001_22/05-BOPV N°35_19-02-2002. CE3 DECRETO 89/2001_22/05-BOPV N°104_04-06-2002.

ORDENACIÓN / ANTOLAMENDUA

CALIFICACIÓN POR LA CAPV / EAE-KO KALIFIKAZIOA

Conjunto monumental: Area singularizada de Getxo ZONA B/Monumento multzoak: Getxoko eremu berezia B ZONA

NIVEL Y GRADO DE PROTECCIÓN / BABESAREN MAILA ETA GRADUA

Nivel 1. Protección Especial (según Decreto Grado 1. Protección Especial) / 1. Maila. Babes Berezia (Dekretuaren arabera 1. Gradua, Babes Berezia)

GRADO DE AFECCIÓN / GAITZ-GRADUA

Según Decreto / Dekretuaren arabera

GRADO DE INTERVENCIÓN / ESKU-HARTZE MAILA

Según Decreto / Dekretuaren arabera



Firmado:

30/08/2024 12:45:34 GETXOKO UDALA - AYUNTAMIENTO DE GETXO



Palacio Valdés

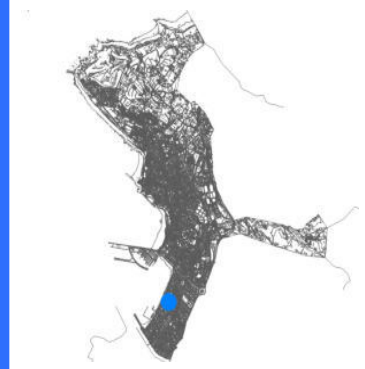
014/12/004

nº de referencia en el Catálogo de Patrimonio del Plan General / Erreferentzia zk. Plan Orokorren Katalogoan

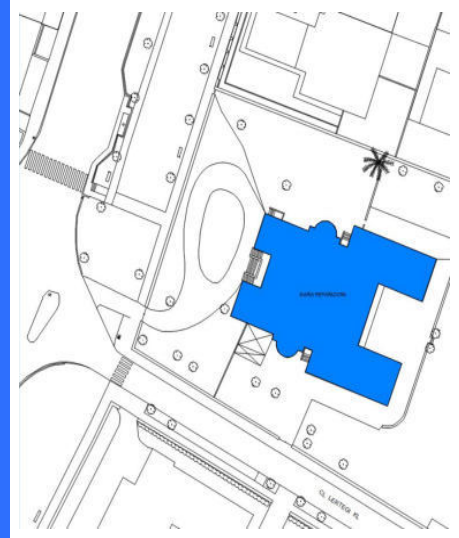
Dirección / Helbidea
Avenida Zugatzarte Etorbidea, 36

REFERENCIA GENERAL
ERREFERENTZIA OROKORRA

Polígono / Poligonoa.....014
Manzana / Etxadia.....12
Parcela / Partzela.....004



Plano de situación general / Kokapen-orokorreko planoa



Plano de situación / Kokapen-planoa

FOTOGRAFÍAS / ARGAZKIAK



INFORMACIÓN / INFORMAZIOA

DATOS PRINCIPALES / DATU NAGUSIAK

Uso principal / Erabilera nagusia..... Equipamental privado / Ekipamendu pribatua
Superficie de parcela (m2) / Partzelaren azalera (m2)..... 6.016,18
Tipología edificatoria / Eraikuntzaren tipologia..... Palacio / Jauregia
Nº de plantas / Solairu-kopuruaS+B+3
Estado de conservación / Kontserbazio-egoera..... Buena / Ona
Año Construcción - Rehabilitación / Eraikuntza - Birgaikuntza Urtea 1915
Estilo / Estilo..... Eclepticismo / Ekleptizismoa

FUENTES DE PROTECCIÓN DEL PATRIMONIO / ONDAREA BABESTEKO ITURRIAK

GV - Número de identificación / EJ - Identifikazio zenbakia.....062
GV - Bien Calificado / EJ - Kalifikatutako Ondasuna
GV - Bien Inventariado / EJ - Inbentariatutako Ondasuna
 Monumento/Monumentua Conjunto monumental / Monumento multzoa
GV - Bien propuesto para ser Declarado / EJ - Izendatu dadin proposatutako Ondasuna.....
GV - Bien propuesto para protección local / EJ - Tokiko babesa eduki dezan proposatutako Ondasuna.....
GV - Otros bienes / EJ - Bestelako Ondasunak.....

PGOU / HAPO 2001 OTRAS FUENTES

OBSERVACIONES / OHARRAK

DECRETO 89/2001_22/05-BOPV Nº106_05-06-2001. CE1 DECRETO 89/2001_22/05-BOPV Nº32_14-08-2002. CE2 DECRETO 89/2001_22/05-BOPV Nº35_19-02-2002. CE3 DECRETO 89/2001_22/05-BOPV Nº104_04-06-2002.

ORDENACIÓN / ANTOLAMENDUA

CALIFICACIÓN POR LA CAPV / EAE-KO KALIFIKAZIOA

Conjunto monumental: Area singularizada de Getxo ZONA B/Monumento multzoak: Getxoko eremu berezia B ZONA

NIVEL Y GRADO DE PROTECCIÓN / BABESAREN MAILA ETA GRADUA

Nivel 1. Protección Especial (según Decreto Grado 2. Protección Media) / 1. Maila. Babes Berezia (Dekretuaren arabera 2. Gradua. Babes ertaina)

GRADO DE AFECCIÓN / GAITZ-GRADUA

Según Decreto / Dekretuaren arabera

GRADO DE INTERVENCIÓN / ESKU-HARTZE MAILA

Según Decreto / Dekretuaren arabera



Firmado:

30/08/2024 12:45:34 GETXOKO UDALA - AYUNTAMIENTO DE GETXO

A pesar de no constar firmas manuscritas, este documento tiene validez legal. En la Página Web Municipal (http://www.getxo.eus/Oficina de Administración Electrónica), podrá obtener una copia auténtica de este documento en formato digital, mediante el Código Seguro de Verificación que aparece en el margen izquierdo. Aqiri honek eskuz idatzitako sinadurik ez izenperik ez duen arren, legezko balioa du. Getxoko Udaltaren web-orrialdean (http://www.getxo.eus/administrazio elektronikoko bulegoa) aqiri honen benetako kopia eskuratu ahal duzu formatu digitalan, ezkerrean ageri den egiaztapen-kode seguruaren erabiliz.

CSV: GET/CSV/2024/21822 pH0cXhX8H



Avenida Zugatzarte Etorbidea, 41, 43, 45, 47 / Muelle
Las Arenas-Areeta Kaia 68, 70, 72, 74, 76

014/11/2-3-5-6-7-8
-9-11-14

nº de referencia en el Catálogo de Patrimonio del Plan General / Erreferentzia zk. Plan Orokorren Katalogoan

Dirección / Helbidea

Avenida Zugatzarte Etorbidea, 41, 43,
45, 47 / Muelle Las Arenas-Areeta
Kaia 68, 70, 72, 74, 76

Polígono / Poligonoa.....014

Manzana / Etxadia.....11

Parcela / Partzela.....2-3-5-6-7-8-9-11-14

REFERENCIA GENERAL

ERREFERENTZIA OROKORRA



Plano de situación general / Kokapen-orokorreko planoak



Plano de situación / Kokapen-planoak

FOTOGRAFÍAS / ARGAZKIAK



INFORMACIÓN / INFORMAZIOA

DATOS PRINCIPALES / DATU NAGUSIAK

Uso principal / Erabilera nagusia.....Residencial / Bizitegia

Superficie de parcela (m2) / Partzelaren azalera (m2).....1.609,66

Tipología edificatoria / Eraikuntzaren tipologia.....Bloque lineal / Lerro-bloke mota

Nº de plantas / Solairu-kopuruaS+B+3

Estado de conservación / Kontserbazio-egoera.....Buena / Ona

Año Construcción - Rehabilitación / Eraikuntza - Birgaikuntza Urtea1920

Estilo / Estilo.....Anglosajon / Anglo-saxoia

FUENTES DE PROTECCIÓN DEL PATRIMONIO / ONDAREA BABESTEKO ITURRIAK

GV - Número de identificación / EJ - Identifikazio zenbakia.....064

GV - Bien Calificado / EJ - Kalifikatutako Ondasuna

GV - Bien Inventariado / EJ - Inbentariatutako Ondasuna.....

Monumento/Monumentua Conjunto monumental / Monumento multzoa

GV - Bien propuesto para ser Declarado / EJ - Izendatu dadin proposatutako Ondasuna.....

GV - Bien propuesto para protección local / EJ - Tokiko babesa eduki dezan proposatutako Ondasuna.....

GV - Otros bienes / EJ - Bestelako Ondasunak.....

PGOU / HAPO 2001 OTRAS FUENTES

OBSERVACIONES / OHARRAK

DECRETO 89/2001_22/05-BOPV N°106_05-06-2001. CE1 DECRETO 89/2001_22/05-BOPV N°32_14-08-2002. CE2 DECRETO 89/2001_22/05-BOPV N°35_19-02-2002. CE3 DECRETO 89/2001_22/05-BOPV N°104_04-06-2002.

ORDENACIÓN / ANTOLAMENDUA

CALIFICACIÓN POR LA CAPV / EAE-KO KALIFIKAZIOA

Conjunto monumental: Area singularizada de Getxo ZONA B/Monumento multzoak: Getxoko eremu berezia B ZONA

NIVEL Y GRADO DE PROTECCIÓN / BABESAREN MAILA ETA GRADUA

Nivel 1. Protección Especial (según Decreto Grado 3. Protección Básica) / 1. Maila. Babes Berezia (Dekretuaren arabera 3. Gradua. Oinarrizko Babesa)

GRADO DE AFECCIÓN / GAITZ-GRADUA

Según Decreto / Dekretuaren arabera

GRADO DE INTERVENCIÓN / ESKU-HARTZE MAILA

Según Decreto / Dekretuaren arabera



Avenida Zugatzarte Etorbidea, 49

014/11/004

nº de referencia en el Catálogo de Patrimonio del Plan General / Erreferentzia zk. Plan Orokorren Katalogoan

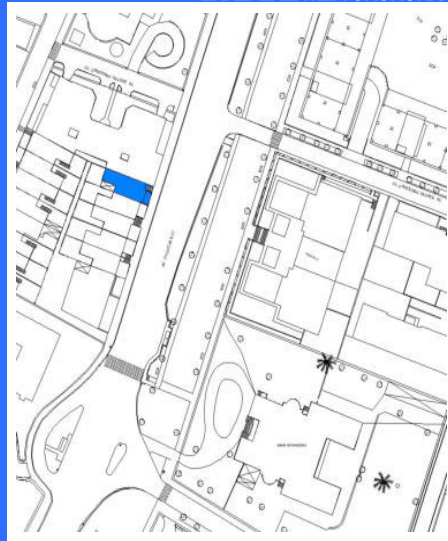
Dirección / Helbidea
Avenida Zugatzarte Etorbidea, 49

REFERENCIA GENERAL
ERREFERENTZIA OROKORRA

Polígono / Poligonoa.....014
Manzana / Etxadia.....11
Parcela / Partzela.....004




Plano de situación general / Kokapen-orokorreko planoak



Plano de situación / Kokapen-planoak

FOTOGRAFÍAS / ARGAZKIAK



INFORMACIÓN / INFORMAZIOA

DATOS PRINCIPALES / DATU NAGUSIAK

Uso principal / Erabilera nagusia.....Residencial / Bizitegia
Superficie de parcela (m2) / Partzelaren azalera (m2).....174,70
Tipología edificatoria / Eraikuntzaren tipologia.....Bloque lineal / Lerro-bloke mota
Nº de plantas / Solairu-kopuruaS+B+3
Estado de conservación / Kontserbazio-egoera.....Buena / Ona
Año Construcción - Rehabilitación / Eraikuntza - Birgaikuntza Urtea1915
Estilo / Estilo.....

FUENTES DE PROTECCIÓN DEL PATRIMONIO / ONDAREA BABESTEKO ITURRIAK

GV - Número de identificación / EJ - Identifikazio zenbakia.....064.2
GV - Bien Calificado / EJ - Kalifikatutako Ondasuna
GV - Bien Inventariado / EJ - Inbentariatutako Ondasuna
 Monumento/Monumentua Conjunto monumental / Monumento multzoa
GV - Bien propuesto para ser Declarado / EJ - Izendatu dadin proposatutako Ondasuna.....
GV - Bien propuesto para protección local / EJ - Tokiko babesa eduki dezan proposatutako Ondasuna.....
GV - Otros bienes / EJ - Bestelako Ondasunak.....

PGOU / HAPO 2001 OTRAS FUENTES

OBSERVACIONES / OHARRAK

DECRETO 89/2001_22/05-BOPV Nº106_05-06-2001. CE1 DECRETO 89/2001_22/05-BOPV Nº32_14-08-2002. CE2 DECRETO 89/2001_22/05-BOPV Nº35_19-02-2002. CE3 DECRETO 89/2001_22/05-BOPV Nº104_04-06-2002.

ORDENACIÓN / ANTOLAMENDUA

CALIFICACIÓN POR LA CAPV / EAE-KO KALIFIKAZIOA

Conjunto monumental: Area singularizada de Getxo ZONA B/Monumento multzoak: Getxoko eremu berezia B ZONA

NIVEL Y GRADO DE PROTECCIÓN / BABESAREN MAILA ETA GRADUA

Nivel 1. Protección Especial (según Decreto Grado 2. Protección Media) / 1. Maila. Babes Berezia (Dekretuaren arabera 2. Gradua. Babes ertaina)

GRADO DE AFECCIÓN / GAITZ-GRADUA

Según Decreto / Dekretuaren arabera

GRADO DE INTERVENCIÓN / ESKU-HARTZE MAILA

Según Decreto / Dekretuaren arabera

Dirección / Helbidea
Avenida Zugatzarte Etorbidea, 50

REFERENCIA GENERAL
ERREFERENTZIA OROKORRA

Polígono / Poligonoa.....014
Manzana / Etxadia.....06
Parcela / Partzela.....001



Plano de situación general / Kokapen-orokorreko planoak



Plano de situación / Kokapen-planoak

FOTOGRAFÍAS / ARGAZKIAK



INFORMACIÓN / INFORMAZIOA

DATOS PRINCIPALES / DATU NAGUSIAK

Uso principal / Erabilera nagusia.....Residencial / Bizitegia
Superficie de parcela (m2) / Partzelaren azalera (m2).....1.297,92
Tipología edificatoria / Eraikuntzaren tipologia.....Casa / Etxea
Nº de plantas / Solairu-kopuruaS+B+2
Estado de conservación / Kontserbazio-egoera.....Buena / Ona
Año Construcción - Rehabilitación / Eraikuntza - Birgaikuntza Urtea2002
Estilo / Estilo.....Ecléctico / Ekleptizismoa

FUENTES DE PROTECCIÓN DEL PATRIMONIO / ONDAREA BABESTEKO ITURRIAK

GV - Número de identificación / EJ - Identifikazio zenbakia.....066
GV - Bien Calificado / EJ - Kalifikatutako Ondasuna
GV - Bien Inventariado / EJ - Inbentariatutako Ondasuna.....
 Monumento/Monumentua Conjunto monumental / Monumento multzoa
GV - Bien propuesto para ser Declarado / EJ - Izendatu dadin proposatutako Ondasuna.....
GV - Bien propuesto para protección local / EJ - Tokiko babesa eduki dezan proposatutako Ondasuna.....
GV - Otros bienes / EJ - Bestelako Ondasunak.....

PGOU / HAPO 2001 OTRAS FUENTES

OBSERVACIONES / OHARRAK

DECRETO 89/2001_22/05-BOPV N°106_05-06-2001. CE1 DECRETO 89/2001_22/05-BOPV N°32_14-08-2002. CE2 DECRETO 89/2001_22/05-BOPV N°35_19-02-2002. CE3 DECRETO 89/2001_22/05-BOPV N°104_04-06-2002.

ORDENACIÓN / ANTOLAMENDUA

CALIFICACIÓN POR LA CAPV / EAE-KO KALIFIKAZIOA

Conjunto monumental: Area singularizada de Getxo ZONA B/Monumento multzoak: Getxoko eremu berezia B ZONA

NIVEL Y GRADO DE PROTECCIÓN / BABESAREN MAILA ETA GRADUA

Nivel 1. Protección Especial (según Decreto Grado 3. Protección Básica) / 1. Maila. Babes Berezia (Dekretuaren arabera 3. Gradua. Oinarritzko Babesa)

GRADO DE AFECCIÓN / GAITZ-GRADUA

Según Decreto / Dekretuaren arabera

GRADO DE INTERVENCIÓN / ESKU-HARTZE MAILA

Según Decreto / Dekretuaren arabera



Villa Ariatza

014/05/006

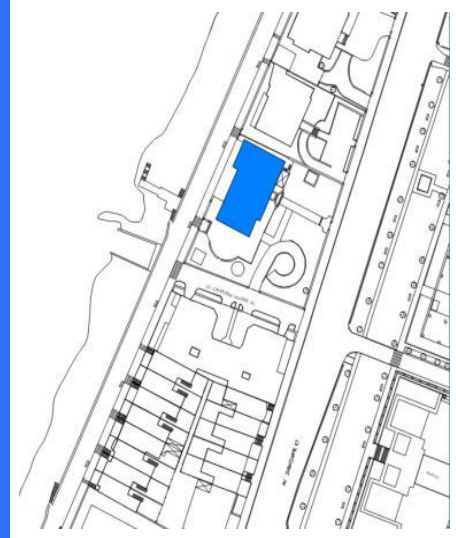
nº de referencia en el Catálogo de Patrimonio del Plan General / Erreferentzia zk. Plan Orokorren Katalogoan

Dirección / Helbidea
Avenida Zugatzarte Etorbidea, 51REFERENCIA GENERAL
ERREFERENTZIA OROKORRA

Polígono / Poligonoa.....	014
Manzana / Etxadia.....	05
Parcela / Partzela.....	006





Plano de situación general / Kokapen-orokorreko planoa



Plano de situación / Kokapen-planoa

FOTOGRAFÍAS / ARGAZKIAK



INFORMACIÓN / INFORMAZIOA

DATOS PRINCIPALES / DATU NAGUSIAK

Uso principal / Erabilera nagusia.....	Actividades económicas terciarias / Hirugarren Sektoreko Jarduera
Superficie de parcela (m2) / Partzelaren azalera (m2).....	2.136,88
Tipología edificatoria / Eraikuntzaren tipologia.....	Casa / Etxea
Nº de plantas / Solairu-kopurua	S1+S2+SS+B+2
Estado de conservación / Kontserbazio-egoera.....	Buena / Ona
Año Construcción - Rehabilitación / Eraikuntza - Birgaikuntza Urtea	1928
Estilo / Estilo.....	Regionalismo / Erregionalismoa

FUENTES DE PROTECCIÓN DEL PATRIMONIO / ONDAREA BABESTEKO ITURRIAK

GV - Número de identificación / EJ - Identifikazio zenbakia.....	067
GV - Bien Calificado / EJ - Kalifikatutako Ondasuna	<input checked="" type="checkbox"/>
GV - Bien Inventariado / EJ - Inbentariatutako Ondasuna.....	<input type="checkbox"/>
<input type="checkbox"/> Monumento/Monumentua <input checked="" type="checkbox"/> Conjunto monumental / Monumento multzoa	
GV - Bien propuesto para ser Declarado / EJ - Izendatu dadin proposatutako Ondasuna.....	<input type="checkbox"/>
GV - Bien propuesto para protección local / EJ - Tokiko babesa eduki dezan proposatutako Ondasuna.....	<input type="checkbox"/>
GV - Otros bienes / EJ - Bestelako Ondasunak.....	<input type="checkbox"/>

PGOU / HAPO 2001 OTRAS FUENTES

OBSERVACIONES / OHARRAK

DECRETO 89/2001_22/05-BOPV N°106_05-06-2001. CE1 DECRETO 89/2001_22/05-BOPV N°32_14-08-2002. CE2 DECRETO 89/2001_22/05-BOPV N°35_19-02-2002. CE3 DECRETO 89/2001_22/05-BOPV N°104_04-06-2002.

ORDENACIÓN / ANTOLAMENDUA

CALIFICACIÓN POR LA CAPV / EAE-KO KALIFIKAZIOA

Conjunto monumental: Area singularizada de Getxo ZONA B/Monumento multzoak: Getxoko eremu berezia B ZONA

NIVEL Y GRADO DE PROTECCIÓN / BABESAREN MAILA ETA GRADUA

Nivel 1. Protección Especial (según Decreto Grado 2. Protección Media) / 1. Maila. Babes Berezia (Dekretuaren arabera 2. Gradua. Babes ertaina)

GRADO DE AFECCIÓN / GAITZ-GRADUA

Según Decreto / Dekretuaren arabera

GRADO DE INTERVENCIÓN / ESKU-HARTZE MAILA

Según Decreto / Dekretuaren arabera

Dirección / Helbidea
Avenida Zugatzarte Etorbidea, 52

REFERENCIA GENERAL
ERREFERENTZIA OROKORRA

Polígono / Poligonoa.....052
Manzana / Etxadia.....03
Parcela / Partzela.....001



Plano de situación general / Kokapen-orokorreko planoak



Plano de situación / Kokapen-planoak

FOTOGRAFÍAS / ARGAZKIAK



INFORMACIÓN / INFORMAZIOA

DATOS PRINCIPALES / DATU NAGUSIAK

Uso principal / Erabilera nagusia.....Actividades económicas terciarias / Hirugarren Sektoreko Jarduera
Superficie de parcela (m2) / Partzelaren azalera (m2).....7.877,76
Tipología edificatoria / Eraikuntzaren tipologia.....Palacio / Jauregia
Nº de plantas / Solairu-kopuruaS+SS+B+2
Estado de conservación / Kontserbazio-egoera.....Buena / Ona
Año Construcción - Rehabilitación / Eraikuntza - Birgaikuntza Urtea1917
Estilo / Estilo.....Ecléctico / Eklektizismoa

FUENTES DE PROTECCIÓN DEL PATRIMONIO / ONDAREA BABESTEKO ITURRIAK

GV - Número de identificación / EJ - Identifikazio zenbakia.....068
GV - Bien Calificado / EJ - Kalifikatutako Ondasuna
GV - Bien Inventariado / EJ - Inbentariatutako Ondasuna.....
 Monumento/Monumentua Conjunto monumental / Monumento multzoa
GV - Bien propuesto para ser Declarado / EJ - Izendatu dadin proposatutako Ondasuna.....
GV - Bien propuesto para protección local / EJ - Tokiko babesa eduki dezan proposatutako Ondasuna.....
GV - Otros bienes / EJ - Bestelako Ondasunak.....

PGOU / HAPO 2001 OTRAS FUENTES

OBSERVACIONES / OHARRAK

DECRETO 89/2001_22/05-BOPV N°106_05-06-2001. CE1 DECRETO 89/2001_22/05-BOPV N°32_14-08-2002. CE2 DECRETO 89/2001_22/05-BOPV N°35_19-02-2002. CE3 DECRETO 89/2001_22/05-BOPV N°104_04-06-2002.

ORDENACIÓN / ANTOLAMENDUA

CALIFICACIÓN POR LA CAPV / EAE-KO KALIFIKAZIOA

Conjunto monumental: Area singularizada de Getxo ZONA B/Monumento multzoak: Getxoko eremu berezia B ZONA

NIVEL Y GRADO DE PROTECCIÓN / BABESAREN MAILA ETA GRADUA

Nivel 1. Protección Especial (según Decreto Grado 2. Protección Media) / 1. Maila. Babes Berezia (Dekretuaren arabera 2. Gradua. Babes ertaina)

GRADO DE AFECCIÓN / GAITZ-GRADUA

Según Decreto / Dekretuaren arabera

GRADO DE INTERVENCIÓN / ESKU-HARTZE MAILA

Según Decreto / Dekretuaren arabera



Antigua Cochera de San Joseren

052/03/001b

n° de referencia en el Catálogo de Patrimonio del Plan General / Erreferentzia zk. Plan Orokorren Katalogoan

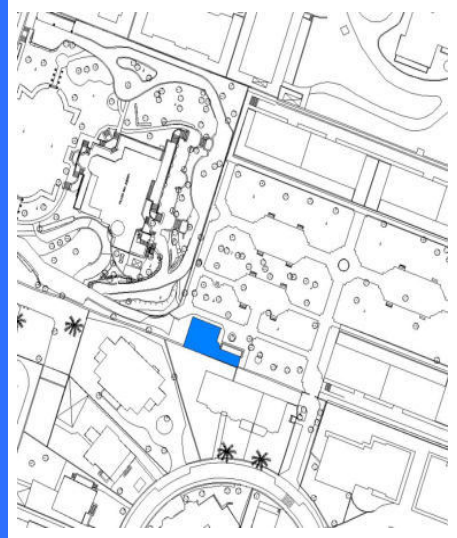
Dirección / Helbidea
Avenida Zugatzarte Etorbidea, 52-02

REFERENCIA GENERAL
ERREFERENTZIA OROKORRA

Polígono / Poligonoa.....052
Manzana / Etxadia.....03
Parcela / Partzela.....001




Plano de situación general / Kokapen-orokorreko planoa



Plano de situación / Kokapen-planoa

FOTOGRAFÍAS / ARGAZKIAK



INFORMACIÓN / INFORMAZIOA

DATOS PRINCIPALES / DATU NAGUSIAK

Uso principal / Erabilera nagusia.....Residencial / Bizitegia
Superficie de parcela (m2) / Partzelaren azalera (m2).....408,41
Tipología edificatoria / Eraikuntzaren tipologia.....Bloque abierto / bloke irekia
Nº de plantas / Solairu-kopuruaS+B+2
Estado de conservación / Kontserbazio-egoera.....Regular / Erdipurdi
Año Construcción - Rehabilitación / Eraikuntza - Birgaikuntza Urtea1917
Estilo / Estilo.....Eclepticismo-modernismo / Ekleptizismo- modernismoa

FUENTES DE PROTECCIÓN DEL PATRIMONIO / ONDAREA BABESTEKO ITURRIAK

GV - Número de identificación / EJ - Identifikazio zenbakia.....
GV - Bien Calificado / EJ - Kalifikatutako Ondasuna
GV - Bien Inventariado / EJ - Inbentariatutako Ondasuna.....
 Monumento/Monumentua Conjunto monumental / Monumento multzoa
GV - Bien propuesto para ser Declarado / EJ - Izendatu dadin proposatutako Ondasuna.....
GV - Bien propuesto para protección local / EJ - Tokiko babesa eduki dezan proposatutako Ondasuna.....
GV - Otros bienes / EJ - Bestelako Ondasunak.....

PGOU / HAPO 2001 OTRAS FUENTES

OBSERVACIONES / OHARRAK

ORDENACIÓN / ANTOLAMENDUA

CALIFICACIÓN POR LA CAPV / EAE-KO KALIFIKAZIOA

NIVEL Y GRADO DE PROTECCIÓN / BABESAREN MAILA ETA GRADUA

Nivel 4. Protección Municipal / 4. Maila. Udal Babesa

GRADO DE AFECCIÓN / GAITZ-GRADUA

Envolvente de edificio en su integridad y estructura de madera / Eraikinaren ingurutzailea bere osotasunean eta zurezko egitura

GRADO DE INTERVENCIÓN / ESKU-HARTZE MAILA

2. Consolidación / Sendotzea - 3. Reforma / Berriztatzea

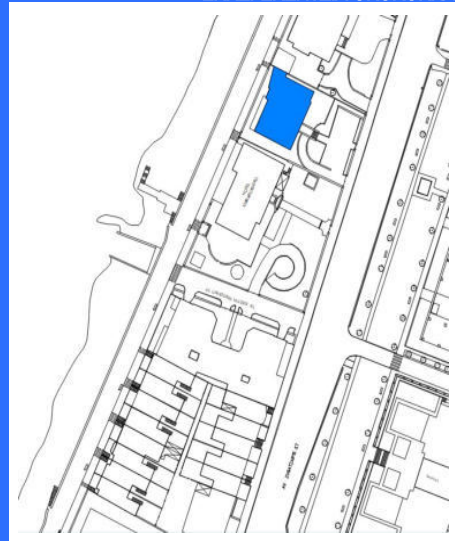
Dirección / Helbidea
Avenida Zugatzarte Etorbidea, 53

REFERENCIA GENERAL
ERREFERENTZIA OROKORRA

Polígono / Poligonoa.....014
Manzana / Etxadia.....05
Parcela / Partzela.....004



Plano de situación general / Kokapen-orokorreko planoa



Plano de situación / Kokapen-planoa

FOTOGRAFÍAS / ARGAZKIAK



INFORMACIÓN / INFORMAZIOA

DATOS PRINCIPALES / DATU NAGUSIAK

Uso principal / Erabilera nagusia.....Residencial / Bizitegia
Superficie de parcela (m2) / Partzelaren azalera (m2).....1.110,07
Tipología edificatoria / Eraikuntzaren tipologia.....Casa / Etxea
Nº de plantas / Solairu-kopuruaS+SS+B+2
Estado de conservación / Kontserbazio-egoera.....Buena / Ona
Año Construcción - Rehabilitación / Eraikuntza - Birgaikuntza Urtea1925
Estilo / Estilo.....Eclepticismo-Neovasco / Ekleptizismo- Euskal estilo berria

FUENTES DE PROTECCIÓN DEL PATRIMONIO / ONDAREA BABESTEKO ITURRIAK

GV - Número de identificación / EJ - Identifikazio zenbakia.....069
GV - Bien Calificado / EJ - Kalifikatutako Ondasuna
GV - Bien Inventariado / EJ - Inbentariatutako Ondasuna.....
 Monumento/Monumentua Conjunto monumental / Monumento multzoa
GV - Bien propuesto para ser Declarado / EJ - Izendatu dadin proposatutako Ondasuna.....
GV - Bien propuesto para protección local / EJ - Tokiko babesa eduki dezan proposatutako Ondasuna.....
GV - Otros bienes / EJ - Bestelako Ondasunak.....

PGOU / HAPO 2001 OTRAS FUENTES

OBSERVACIONES / OHARRAK

DECRETO 89/2001_22/05-BOPV N°106_05-06-2001. CE1 DECRETO 89/2001_22/05-BOPV N°32_14-08-2002. CE2 DECRETO 89/2001_22/05-BOPV N°35_19-02-2002. CE3 DECRETO 89/2001_22/05-BOPV N°104_04-06-2002.

ORDENACIÓN / ANTOLAMENDUA

CALIFICACIÓN POR LA CAPV / EAE-KO KALIFIKAZIOA

Conjunto monumental: Area singularizada de Getxo ZONA B/Monumento multzoak: Getxoko eremu berezia B ZONA

NIVEL Y GRADO DE PROTECCIÓN / BABESAREN MAILA ETA GRADUA

Nivel 1. Protección Especial (según Decreto Grado 2. Protección Media) / 1. Maila. Babes Berezia (Dekretuaren arabera 2. Gradua. Babes ertaina)

GRADO DE AFECCIÓN / GAITZ-GRADUA

Según Decreto / Dekretuaren arabera

GRADO DE INTERVENCIÓN / ESKU-HARTZE MAILA

Según Decreto / Dekretuaren arabera



Casa de F. Alonso Allende

014/05/003

nº de referencia en el Catálogo de Patrimonio del Plan General / Erreferentzia zk. Plan Orokorren Katalogoan

Dirección / Helbidea
Avenida Zugatzarte Etorbidea, 55

REFERENCIA GENERAL
ERREFERENTZIA OROKORRA

Polígono / Poligonoa.....014
Manzana / Etxadia.....05
Parcela / Partzela.....003



Plano de situación general / Kokapen-orokorreko planoak



Plano de situación / Kokapen-planoak

FOTOGRAFÍAS / ARGAZKIAK



INFORMACIÓN / INFORMAZIOA

DATOS PRINCIPALES / DATU NAGUSIAK

Uso principal / Erabilera nagusia.....Residencial / Bizitegia
Superficie de parcela (m2) / Partzelaren azalera (m2).....1.356,47
Tipología edificatoria / Eraikuntzaren tipologia.....Bloque abierto / bloke irekia
Nº de plantas / Solairu-kopuruaS+B+2
Estado de conservación / Kontserbazio-egoera.....Buena / Ona
Año Construcción - Rehabilitación / Eraikuntza - Birgaikuntza Urtea1925
Estilo / Estilo.....Eclepticismo-Nevasco / Ekleptizismo- Euskal estilo berria

FUENTES DE PROTECCIÓN DEL PATRIMONIO / ONDAREA BABESTEKO ITURRIAK

GV - Número de identificación / EJ - Identifikazio zenbakia.....070
GV - Bien Calificado / EJ - Kalifikatutako Ondasuna
GV - Bien Inventariado / EJ - Inbentariatutako Ondasuna
 Monumento/Monumentua Conjunto monumental / Monumento multzoa
GV - Bien propuesto para ser Declarado / EJ - Izendatu dadin proposatutako Ondasuna.....
GV - Bien propuesto para protección local / EJ - Tokiko babesa eduki dezan proposatutako Ondasuna.....
GV - Otros bienes / EJ - Bestelako Ondasunak.....

PGOU / HAPO 2001 OTRAS FUENTES

OBSERVACIONES / OHARRAK

DECRETO 89/2001_22/05-BOPV Nº106_05-06-2001. CE1 DECRETO 89/2001_22/05-BOPV Nº32_14-08-2002. CE2 DECRETO 89/2001_22/05-BOPV Nº35_19-02-2002. CE3 DECRETO 89/2001_22/05-BOPV Nº104_04-06-2002.

ORDENACIÓN / ANTOLAMENDUA

CALIFICACIÓN POR LA CAPV / EAE-KO KALIFIKAZIOA

Conjunto monumental: Area singularizada de Getxo ZONA B/Monumento multzoak: Getxoko eremu berezia B ZONA

NIVEL Y GRADO DE PROTECCIÓN / BABESAREN MAILA ETA GRADUA

Nivel 1. Protección Especial (según Decreto Grado 3. Protección Básica) / 1. Maila. Babes Berezia (Dekretuaren arabera 3. Gradua. Oinarritzko Babesa)

GRADO DE AFECCIÓN / GAITZ-GRADUA

Según Decreto / Dekretuaren arabera

GRADO DE INTERVENCIÓN / ESKU-HARTZE MAILA

Según Decreto / Dekretuaren arabera



Firmado:

30/08/2024 12:45:34 GETXOKO UDALA - AYUNTAMIENTO DE GETXO

A pesar de no constar firmas manuscritas, este documento tiene validez legal. En la Página Web Municipal (http://www.getxo.eus/Oicina de Administración Electrónica), podrá obtener una copia auténtica de este documento en formato digital, mediante el Código Seguro de Verificación que aparece en el margen izquierdo. Aqiri honek eskuz idatzitako sinadurik ez izan arren, legezko balioa du. Getxoko Udaltaren web-orrialdean (http://www.getxo.eus/administrazio elektronikoko bulegoa) aqiri honen benetako kopia eskuratu ahal duzu formatu digitalan, ezkerrean ageri den egiaztapen-kode segurua erabiliz.

CSV: GET/CSV/2024/21822 pH0cXhX8H

Dirección / Helbidea
Avenida Zugatzarte Etorbidea, 57

REFERENCIA GENERAL
ERREFERENTZIA OROKORRA

Polígono / Poligonoa.....014
Manzana / Etxadia.....05
Parcela / Partzela.....002



Plano de situación general / Kokapen-orokorreko plano



Plano de situación / Kokapen-plano

FOTOGRAFÍAS / ARGAZKIAK



INFORMACIÓN / INFORMAZIOA

DATOS PRINCIPALES / DATU NAGUSIAK

Uso principal / Erabilera nagusia.....Residencial / Bizitegia
Superficie de parcela (m2) / Partzelaren azalera (m2).....1.266,62
Tipología edificatoria / Eraikuntzaren tipologia.....Casa / Etxea
Nº de plantas / Solairu-kopuruaB+2
Estado de conservación / Kontserbazio-egoera.....Buena / Ona
Año Construcción - Rehabilitación / Eraikuntza - Birgaikuntza Urtea1931
Estilo / Estilo.....

FUENTES DE PROTECCIÓN DEL PATRIMONIO / ONDAREA BABESTEKO ITURRIAK

GV - Número de identificación / EJ - Identifikazio zenbakia.....
GV - Bien Calificado / EJ - Kalifikatutako Ondasuna
GV - Bien Inventariado / EJ - Inbentariatutako Ondasuna.....
 Monumento/Monumentua Conjunto monumental / Monumento multzoa
GV - Bien propuesto para ser Declarado / EJ - Izendatu dadin proposatutako Ondasuna.....
GV - Bien propuesto para protección local / EJ - Tokiko babesa eduki dezan proposatutako Ondasuna.....
GV - Otros bienes / EJ - Bestelako Ondasunak.....

PGOU / HAPO 2001 OTRAS FUENTES

OBSERVACIONES / OHARRAK

ORDENACIÓN / ANTOLAMENDUA

CALIFICACIÓN POR LA CAPV / EAE-KO KALIFIKAZIOA

NIVEL Y GRADO DE PROTECCIÓN / BABESAREN MAILA ETA GRADUA

Nivel 4. Protección Municipal / 4. Maila. Udal Babesa

GRADO DE AFECCIÓN / GAITZ-GRADUA

Envolvente de edificio en su integridad, portal y escalera de piedra / Eraikinaren ingurutzailea bere osotasunean, atari eta harrizko eskailera.

GRADO DE INTERVENCIÓN / ESKU-HARTZE MAILA

2. Consolidación / Sendotzea - 3. Reforma / Berrizatzea



Avenida Zugatzarte Etorbidea, 58

014/01/001

n° de referencia en el Catálogo de Patrimonio del Plan General / Erreferentzia zk. Plan Orokorren Katalogoan

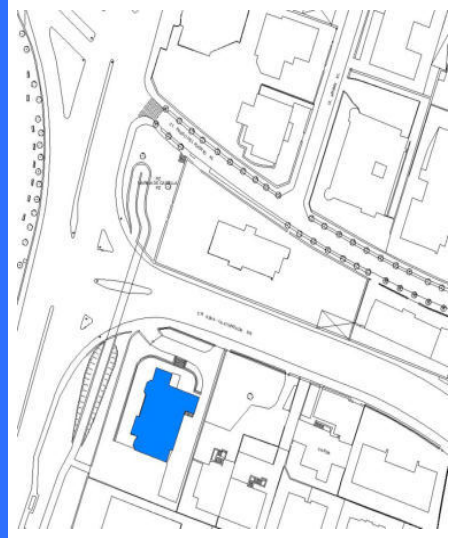
Dirección / Helbidea
Avenida Zugatzarte Etorbidea, 58

REFERENCIA GENERAL
ERREFERENTZIA OROKORRA

Polígono / Poligonoa.....014
Manzana / Etxadia.....01
Parcela / Partzela.....001



Plano de situación general / Kokapen-orokorreko planoa



Plano de situación / Kokapen-planoa

FOTOGRAFÍAS / ARGAZKIAK



INFORMACIÓN / INFORMAZIOA

DATOS PRINCIPALES / DATU NAGUSIAK

Uso principal / Erabilera nagusia.....Residencial / Bizitegia
Superficie de parcela (m2) / Partzelaren azalera (m2).....1.986,85
Tipología edificatoria / Eraikuntzaren tipologia.....Casa / Etxea
Nº de plantas / Solairu-kopuruaB+3
Estado de conservación / Kontserbazio-egoera.....Buena / Ona
Año Construcción - Rehabilitación / Eraikuntza - Birgaikuntza Urtea1948
Estilo / Estilo.....Influencia Inglesa / Eragin Ingelesa

FUENTES DE PROTECCIÓN DEL PATRIMONIO / ONDAREA BABESTEKO ITURRIAK

GV - Número de identificación / EJ - Identifikazio zenbakia.....281
GV - Bien Calificado / EJ - Kalifikatutako Ondasuna
GV - Bien Inventariado / EJ - Inbentariatutako Ondasuna
 Monumento/Monumentua Conjunto monumental / Monumento multzoa
GV - Bien propuesto para ser Declarado / EJ - Izendatu dadin proposatutako Ondasuna.....
GV - Bien propuesto para protección local / EJ - Tokiko babesa eduki dezan proposatutako Ondasuna.....
GV - Otros bienes / EJ - Bestelako Ondasunak.....

PGOU / HAPO 2001 OTRAS FUENTES

OBSERVACIONES / OHARRAK

DECRETO 89/2001_22/05-BOPV N°106_05-06-2001. CE1 DECRETO 89/2001_22/05-BOPV N°32_14-08-2002. CE2 DECRETO 89/2001_22/05-BOPV N°35_19-02-2002. CE3 DECRETO 89/2001_22/05-BOPV N°104_04-06-2002.

ORDENACIÓN / ANTOLAMENDUA

CALIFICACIÓN POR LA CAPV / EAE-KO KALIFIKAZIOA

Conjunto monumental: Area singularizada de Getxo ZONA B/Monumento multzoak: Getxoko eremu berezia B ZONA

NIVEL Y GRADO DE PROTECCIÓN / BABESAREN MAILA ETA GRADUA

Nivel 1. Protección Especial (según Decreto Grado 3. Protección Básica) / 1. Maila. Babes Berezia (Dekretuaren arabera 3. Gradua. Oinarritzko Babesa)

GRADO DE AFECCIÓN / GAITZ-GRADUA

Según Decreto / Dekretuaren arabera

GRADO DE INTERVENCIÓN / ESKU-HARTZE MAILA

Según Decreto / Dekretuaren arabera



Firmado:

30/08/2024 12:45:34 GETXOKO UDALA - AYUNTAMIENTO DE GETXO

A pesar de no constar firmas manuscritas, este documento tiene validez legal. En la Página Web Municipal (http://www.getxo.eus/Oficina de Administración Electrónica), podrá obtener una copia auténtica de este documento en formato digital, mediante el Código Seguro de Verificación que aparece en el margen izquierdo. Ajuste de no constar firmas manuscritas, este documento tiene validez legal. En la Página Web Municipal (http://www.getxo.eus/Oficina de Administración Electrónica), podrá obtener una copia auténtica de este documento en formato digital, mediante el Código Seguro de Verificación que aparece en el margen izquierdo.

Ajuri honek eskuz idatzitako sinadurik ez izenperik ez duen arren, legezko balioa du. Getxoko Udaltaren web-orrialdean (http://www.getxo.eus/administrazio elektronikoko bulegoa) agiri honen benetakoa kopia eskuratu ahal duzu formatu digitala, ezkerrean ageri den egiazapen-kode segurua erabiliz.



Avenida Zugatzarte Etorbidea, 59A, 59B, 59C

014/05/001

nº de referencia en el Catálogo de Patrimonio del Plan General / Erreferentzia zk. Plan Orokorren Katalogoan

Dirección / Helbidea

Avenida Zugatzarte Etorbidea, 59A, 59B, 59C

REFERENCIA GENERAL

ERREFERENTZIA OROKORRA

Polígono / Poligonoa.....014
Manzana / Etxadia.....05
Parcela / Partzela.....001



Plano de situación general / Kokapen-orokorreko plano



Plano de situación / Kokapen-plano

FOTOGRAFÍAS / ARGAZKIAK



INFORMACIÓN / INFORMAZIOA

DATOS PRINCIPALES / DATU NAGUSIAK

Uso principal / Erabilera nagusia.....Residencial / Bizitegia
Superficie de parcela (m2) / Partzelaren azalera (m2).....1.247,90
Tipología edificatoria / Eraikuntzaren tipologia.....Casa / Etxea
Nº de plantas / Solairu-kopuruaS+B+2
Estado de conservación / Kontserbazio-egoera.....Buena / Ona
Año Construcción - Rehabilitación / Eraikuntza - Birgaikuntza Urtea1986
Estilo / Estilo.....

FUENTES DE PROTECCIÓN DEL PATRIMONIO / ONDAREA BABESTEKO ITURRIAK

GV - Número de identificación / EJ - Identifikazio zenbakia.....280
GV - Bien Calificado / EJ - Kalifikatutako Ondasuna
GV - Bien Inventariado / EJ - Inbentariatutako Ondasuna.....
 Monumento/Monumentua Conjunto monumental / Monumento multzoa
GV - Bien propuesto para ser Declarado / EJ - Izendatu dadin proposatutako Ondasuna.....
GV - Bien propuesto para protección local / EJ - Tokiko babesa eduki dezan proposatutako Ondasuna.....
GV - Otros bienes / EJ - Bestelako Ondasunak.....

PGOU / HAPO 2001 OTRAS FUENTES

OBSERVACIONES / OHARRAK

DECRETO 89/2001_22/05-BOPV N°106_05-06-2001. CE1 DECRETO 89/2001_22/05-BOPV N°32_14-08-2002. CE2 DECRETO 89/2001_22/05-BOPV N°35_19-02-2002. CE3 DECRETO 89/2001_22/05-BOPV N°104_04-06-2002.

ORDENACIÓN / ANTOLAMENDUA

CALIFICACIÓN POR LA CAPV / EAE-KO KALIFIKAZIOA

Conjunto monumental: Area singularizada de Getxo ZONA B/Monumento multzoak: Getxoko eremu berezia B ZONA

NIVEL Y GRADO DE PROTECCIÓN / BABESAREN MAILA ETA GRADUA

Nivel 1. Protección Especial (según Decreto Grado 3. Protección Básica) / 1. Maila. Babes Berezia (Dekretuaren arabera 3. Gradua. Oinarritzko Babesa)

GRADO DE AFECCIÓN / GAITZ-GRADUA

Según Decreto / Dekretuaren arabera

GRADO DE INTERVENCIÓN / ESKU-HARTZE MAILA

Según Decreto / Dekretuaren arabera



Firmado:

30/08/2024 12:45:34 GETXOKO UDALA - AYUNTAMIENTO DE GETXO

CSV: GET/CSV/2024/21822 pH0cC-XhX8H

A pesar de no constar firmas manuscritas, este documento tiene validez legal. En la Página Web Municipal (http://www.getxo.eus/Oficina de Administración Electrónica), podrá obtener una copia auténtica de este documento en formato digital, mediante el Código Seguro de Verificación que aparece en el margen izquierdo.

Ajiri honek eskuz idatzitako sinadurik ez izanperik ez duen arren, legezko balioa du. Getxoko Udaltaren web-orrialdeitik (http://www.getxo.eus/administrazio elektronikoko bulegoa) agiri honen benetako kopia eskuratu ahal duzu formatu digitalaren, ezkerrealdean ageri den egiaztapen-kode segurua erabiliz.



Casa de Luis Arana "Casa Cisco"

014/04/003

nº de referencia en el Catálogo de Patrimonio del Plan General / Erreferentzia zk. Plan Orokorren Katalogoan

Dirección / Helbidea
Avenida Zugatzarte Etorbidea, 61

REFERENCIA GENERAL
ERREFERENTZIA OROKORRA

Polígono / Poligonoa.....014
Manzana / Etxadia.....04
Parcela / Partzela.....003



Plano de situación general / Kokapen-orokorreko planoak



Plano de situación / Kokapen-planoak

FOTOGRAFÍAS / ARGAZKIAK



INFORMACIÓN / INFORMAZIOA

DATOS PRINCIPALES / DATU NAGUSIAK

Uso principal / Erabilera nagusia.....Residencial / Bizitegia
Superficie de parcela (m2) / Partzelaren azalera (m2).....896,30
Tipología edificatoria / Eraikuntzaren tipologia.....Bloque abierto / bloke irekia
Nº de plantas / Solairu-kopuruaS+B+2
Estado de conservación / Kontserbazio-egoera.....Buena / Ona
Año Construcción - Rehabilitación / Eraikuntza - Birgaikuntza Urtea1929
Estilo / Estilo.....Eclepticismo / Ekleptizismoa

FUENTES DE PROTECCIÓN DEL PATRIMONIO / ONDAREA BABESTEKO ITURRIAK

GV - Número de identificación / EJ - Identifikazio zenbakia.....072
GV - Bien Calificado / EJ - Kalifikatutako Ondasuna
GV - Bien Inventariado / EJ - Inbentariatutako Ondasuna
 Monumento/Monumentua Conjunto monumental / Monumento multzoa
GV - Bien propuesto para ser Declarado / EJ - Izendatu dadin proposatutako Ondasuna.....
GV - Bien propuesto para protección local / EJ - Tokiko babesa eduki dezan proposatutako Ondasuna.....
GV - Otros bienes / EJ - Bestelako Ondasunak.....

PGOU / HAPO 2001 OTRAS FUENTES

OBSERVACIONES / OHARRAK

DECRETO 89/2001_22/05-BOPV Nº106_05-06-2001. CE1 DECRETO 89/2001_22/05-BOPV Nº32_14-08-2002. CE2 DECRETO 89/2001_22/05-BOPV Nº35_19-02-2002. CE3 DECRETO 89/2001_22/05-BOPV Nº104_04-06-2002.

ORDENACIÓN / ANTOLAMENDUA

CALIFICACIÓN POR LA CAPV / EAE-KO KALIFIKAZIOA

Conjunto monumental: Area singularizada de Getxo ZONA B/Monumento multzoak: Getxoko eremu berezia B ZONA

NIVEL Y GRADO DE PROTECCIÓN / BABESAREN MAILA ETA GRADUA

Nivel 1. Protección Especial (según Decreto Grado 2. Protección Media) / 1. Maila. Babes Berezia (Dekretuaren arabera 2. Gradua. Babes ertaina)

GRADO DE AFECCIÓN / GAITZ-GRADUA

Según Decreto / Dekretuaren arabera

GRADO DE INTERVENCIÓN / ESKU-HARTZE MAILA

Según Decreto / Dekretuaren arabera

Dirección / Helbidea
Avenida Zugatzarte Etorbidea, 63

REFERENCIA GENERAL
ERREFERENTZIA OROKORRA

Polígono / Poligonoa.....014
Manzana / Etxadia.....04
Parcela / Partzela.....002



Plano de situación general / Kokapen-orokorreko planoa



Plano de situación / Kokapen-planoa

FOTOGRAFÍAS / ARGAZKIAK



INFORMACIÓN / INFORMAZIOA

DATOS PRINCIPALES / DATU NAGUSIAK

Uso principal / Erabilera nagusia.....Residencial / Bizitegia
Superficie de parcela (m2) / Partzelaren azalera (m2).....1.154,21
Tipología edificatoria / Eraikuntzaren tipologia.....Bloque abierto / bloke irekia
Nº de plantas / Solairu-kopuruaB+4
Estado de conservación / Kontserbazio-egoera.....Buena / Ona
Año Construcción - Rehabilitación / Eraikuntza - Birgaikuntza Urtea1962
Estilo / Estilo.....Ecléctico / Ekleptizismoa

FUENTES DE PROTECCIÓN DEL PATRIMONIO / ONDAREA BABESTEKO ITURRIAK

GV - Número de identificación / EJ - Identifikazio zenbakia.....157
GV - Bien Calificado / EJ - Kalifikatutako Ondasuna
GV - Bien Inventariado / EJ - Inbentariatutako Ondasuna.....
 Monumento/Monumentua Conjunto monumental / Monumento multzoa
GV - Bien propuesto para ser Declarado / EJ - Izendatu dadin proposatutako Ondasuna.....
GV - Bien propuesto para protección local / EJ - Tokiko babesa eduki dezan proposatutako Ondasuna.....
GV - Otros bienes / EJ - Bestelako Ondasunak.....

PGOU / HAPO 2001 OTRAS FUENTES

OBSERVACIONES / OHARRAK

DECRETO 89/2001_22/05-BOPV N°106_05-06-2001. CE1 DECRETO 89/2001_22/05-BOPV N°32_14-08-2002. CE2 DECRETO 89/2001_22/05-BOPV N°35_19-02-2002. CE3 DECRETO 89/2001_22/05-BOPV N°104_04-06-2002.

ORDENACIÓN / ANTOLAMENDUA

CALIFICACIÓN POR LA CAPV / EAE-KO KALIFIKAZIOA

Conjunto monumental: Area singularizada de Getxo ZONA B/Monumento multzoak: Getxoko eremu berezia B ZONA

NIVEL Y GRADO DE PROTECCIÓN / BABESAREN MAILA ETA GRADUA

Nivel 1. Protección Especial (según Decreto Grado 3. Protección Básica) / 1. Maila. Babes Berezia (Dekretuaren arabera 3. Gradua. Oinarritzko Babesa)

GRADO DE AFECCIÓN / GAITZ-GRADUA

Según Decreto / Dekretuaren arabera

GRADO DE INTERVENCIÓN / ESKU-HARTZE MAILA

Según Decreto / Dekretuaren arabera

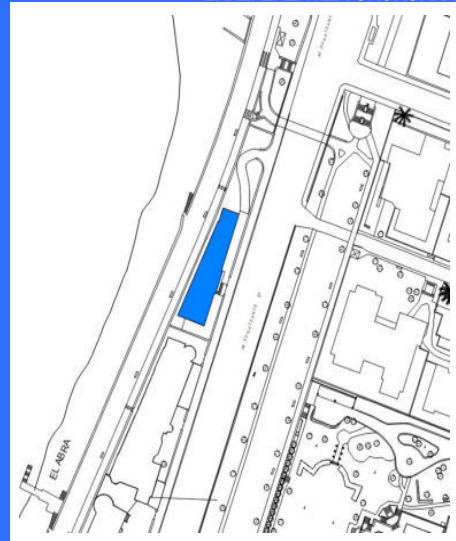
Dirección / Helbidea
Avenida Zugatzarte Etorbidea, 65

REFERENCIA GENERAL
ERREFERENTZIA OROKORRA

Polígono / Poligonoa.....014
Manzana / Etxadia.....04
Parcela / Partzela.....001




Plano de situación general / Kokapen-orokorreko planoa



Plano de situación / Kokapen-planoa

FOTOGRAFÍAS / ARGAZKIAK



INFORMACIÓN / INFORMAZIOA

DATOS PRINCIPALES / DATU NAGUSIAK

Uso principal / Erabilera nagusia.....Residencial / Bizitegia
Superficie de parcela (m2) / Partzelaren azalera (m2).....961,80
Tipología edificatoria / Eraikuntzaren tipologia.....Bloque abierto / bloke irekia
Nº de plantas / Solairu-kopuruaS+B+4
Estado de conservación / Kontserbazio-egoera.....Buena / Ona
Año Construcción - Rehabilitación / Eraikuntza - Birgaikuntza Urtea1972
Estilo / Estilo.....

FUENTES DE PROTECCIÓN DEL PATRIMONIO / ONDAREA BABESTEKO ITURRIAK

GV - Número de identificación / EJ - Identifikazio zenbakia.....
GV - Bien Calificado / EJ - Kalifikatutako Ondasuna
GV - Bien Inventariado / EJ - Inbentariatutako Ondasuna.....
 Monumento/Monumentua Conjunto monumental / Monumento multzoa
GV - Bien propuesto para ser Declarado / EJ - Izendatu dadin proposatutako Ondasuna.....
GV - Bien propuesto para protección local / EJ - Tokiko babesa eduki dezan proposatutako Ondasuna.....
GV - Otros bienes / EJ - Bestelako Ondasunak.....

PGOU / HAPO 2001 OTRAS FUENTES

OBSERVACIONES / OHARRAK

ORDENACIÓN / ANTOLAMENDUA

CALIFICACIÓN POR LA CAPV / EAE-KO KALIFIKAZIOA

NIVEL Y GRADO DE PROTECCIÓN / BABESAREN MAILA ETA GRADUA

Nivel 3. Protección Básica / 3. Maila. Oinarrizko Babesa

GRADO DE AFECCIÓN / GAITZ-GRADUA

Envolvente de edificio en su integridad, portal y escalera comunitaria / Eraikinaren ingurutzailea bere osotasunean, atari eta atariko eskailera

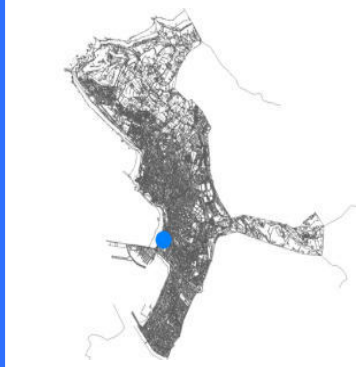
GRADO DE INTERVENCIÓN / ESKU-HARTZE MAILA

1. Restauración conservadora / Zaharbertitze kontserbatzailea

Dirección / Helbidea
Bajada de Ereaga, 09

REFERENCIA GENERAL
ERREFERENTZIA OROKORRA

Polígono / Poligonoa.....024
Manzana / Etxadia.....05
Parcela / Partzela.....005



Plano de situación general / Kokapen-orokorreko planoak



Plano de situación / Kokapen-planoak

FOTOGRAFÍAS / ARGAZKIAK



INFORMACIÓN / INFORMAZIOA

DATOS PRINCIPALES / DATU NAGUSIAK

Uso principal / Erabilera nagusia.....Residencial / Bizitegia
Superficie de parcela (m2) / Partzelaren azalera (m2).....1.381,49
Tipología edificatoria / Eraikuntzaren tipologia.....Casa unifamiliar / familia bakarreko etxe
Nº de plantas / Solairu-kopuruaB+3
Estado de conservación / Kontserbazio-egoera.....Buena / Ona
Año Construcción - Rehabilitación / Eraikuntza - Birgaikuntza Urtea1920
Estilo / Estilo.....Eclepticismo / Ekleptizismoa

FUENTES DE PROTECCIÓN DEL PATRIMONIO / ONDAREA BABESTEKO ITURRIAK

GV - Número de identificación / EJ - Identifikazio zenbakia.....091
GV - Bien Calificado / EJ - Kalifikatutako Ondasuna
GV - Bien Inventariado / EJ - Inbentariatutako Ondasuna.....
 Monumento/Monumentua Conjunto monumental / Monumento multzoa
GV - Bien propuesto para ser Declarado / EJ - Izendatu dadin proposatutako Ondasuna.....
GV - Bien propuesto para protección local / EJ - Tokiko babesa eduki dezan proposatutako Ondasuna.....
GV - Otros bienes / EJ - Bestelako Ondasunak.....

PGOU / HAPO 2001 OTRAS FUENTES

OBSERVACIONES / OHARRAK

DECRETO 89/2001_22/05-BOPV N°106_05-06-2001. CE1 DECRETO 89/2001_22/05-BOPV N°32_14-08-2002. CE2 DECRETO 89/2001_22/05-BOPV N°35_19-02-2002. CE3 DECRETO 89/2001_22/05-BOPV N°104_04-06-2002.

ORDENACIÓN / ANTOLAMENDUA

CALIFICACIÓN POR LA CAPV / EAE-KO KALIFIKAZIOA

Conjunto monumental: Area singularizada de Getxo ZONA B/Monumento multzoak: Getxoko eremu berezia B ZONA

NIVEL Y GRADO DE PROTECCIÓN / BABESAREN MAILA ETA GRADUA

Nivel 1. Protección Especial (según Decreto Grado 3. Protección Básica) / 1. Maila. Babes Berezia (Dekretuaren arabera 3. Gradua. Oinarritzko Babesa)

GRADO DE AFECCIÓN / GAITZ-GRADUA

Según Decreto / Dekretuaren arabera

GRADO DE INTERVENCIÓN / ESKU-HARTZE MAILA

Según Decreto / Dekretuaren arabera



Avenida Basagoiti Etorbidea, 68

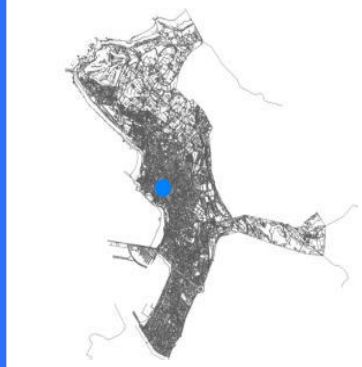
035/03/008

nº de referencia en el Catálogo de Patrimonio del Plan General / Erreferentzia zk. Plan Orokorren Katalogoan

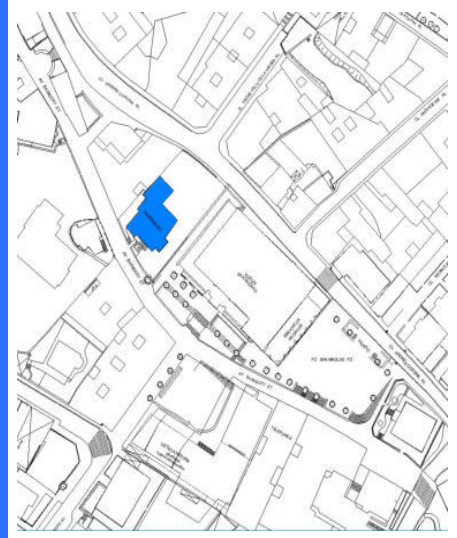
Dirección / Helbidea
Basagoiti Etorbidea, 68

REFERENCIA GENERAL
ERREFERENTZIA OROKORRA

Polígono / Poligonoa.....035
Manzana / Etxadia.....03
Parcela / Partzela.....008



Plano de situación general / Kokapen-orokorreko planoa



Plano de situación / Kokapen-planoa

FOTOGRAFÍAS / ARGAZKIAK



INFORMACIÓN / INFORMAZIOA

DATOS PRINCIPALES / DATU NAGUSIAK

Uso principal / Erabilera nagusia..... Equipamental privado / Ekipamendu pribatua
Superficie de parcela (m2) / Partzelaren azalera (m2)..... 896,69
Tipología edificatoria / Eraikuntzaren tipologia..... Casa unifamiliar / Familia bakarreko etxe
Nº de plantas / Solairu-kopurua S+B+2
Estado de conservación / Kontserbazio-egoera..... Buena / Ona
Año Construcción - Rehabilitación / Eraikuntza - Birgaikuntza Urtea 1905
Estilo / Estilo..... Modernista / Modernista

FUENTES DE PROTECCIÓN DEL PATRIMONIO / ONDAREA BABESTEKO ITURRIAK

GV - Número de identificación / EJ - Identifikazio zenbakia..... 190
GV - Bien Calificado / EJ - Kalifikatutako Ondasuna
GV - Bien Inventariado / EJ - Inbentariatutako Ondasuna
 Monumento/Monumentua Conjunto monumental / Monumento multzoa
GV - Bien propuesto para ser Declarado / EJ - Izendatu dadin proposatutako Ondasuna.....
GV - Bien propuesto para protección local / EJ - Tokiko babesa eduki dezan proposatutako Ondasuna.....
GV - Otros bienes / EJ - Bestelako Ondasunak.....

PGOU / HAPO 2001 OTRAS FUENTES

OBSERVACIONES / OHARRAK

DECRETO 89/2001_22/05-BOPV Nº106_05-06-2001. CE1 DECRETO 89/2001_22/05-BOPV Nº32_14-08-2002. CE2 DECRETO 89/2001_22/05-BOPV Nº35_19-02-2002. CE3 DECRETO 89/2001_22/05-BOPV Nº104_04-06-2002.

ORDENACIÓN / ANTOLAMENDUA

CALIFICACIÓN POR LA CAPV / EAE-KO KALIFIKAZIOA

Conjunto monumental / Monumento multzoa

NIVEL Y GRADO DE PROTECCIÓN / BABESAREN MAILA ETA GRADUA

Nivel 1. Protección Especial (según Decreto Grado 3. Protección Básica) / 1. Maila. Babes Berezia (Dekretuaren arabera 3. Gradua. Oinarritzko Babesa)

GRADO DE AFECCIÓN / GAITZ-GRADUA

Según Decreto / Dekretuaren arabera

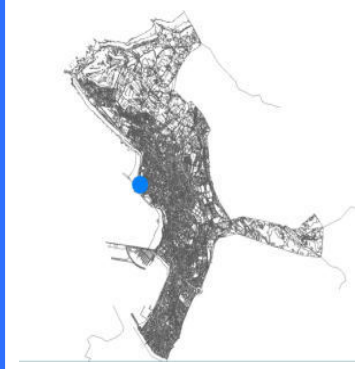
GRADO DE INTERVENCIÓN / ESKU-HARTZE MAILA

Según Decreto / Dekretuaren arabera

Dirección / Helbidea
Calle Abasota Kalea, 25

REFERENCIA GENERAL
ERREFERENTZIA OROKORRA

Polígono / Poligonoa.....036
Manzana / Etxadia.....01
Parcela / Partzela.....001



Plano de situación general / Kokapen-orokorreko planoa



Plano de situación / Kokapen-planoa

FOTOGRAFÍAS / ARGAZKIAK



INFORMACIÓN / INFORMAZIOA

DATOS PRINCIPALES / DATU NAGUSIAK

Uso principal / Erabilera nagusia.....Residencial / Bizitegia
Superficie de parcela (m2) / Partzelaren azalera (m2).....609,31
Tipología edificatoria / Eraikuntzaren tipologia.....Edificio aislado / Eraikin isolatua
Nº de plantas / Solairu-kopuruaS+B+2
Estado de conservación / Kontserbazio-egoera.....Buena / Ona
Año Construcción - Rehabilitación / Eraikuntza - Birgaikuntza Urtea1925
Estilo / Estilo.....

FUENTES DE PROTECCIÓN DEL PATRIMONIO / ONDAREA BABESTEKO ITURRIAK

GV - Número de identificación / EJ - Identifikazio zenbakia.....232
GV - Bien Calificado / EJ - Kalifikatutako Ondasuna
GV - Bien Inventariado / EJ - Inbentariatutako Ondasuna.....
 Monumento/Monumentua Conjunto monumental / Monumento multzoa
GV - Bien propuesto para ser Declarado / EJ - Izendatu dadin proposatutako Ondasuna.....
GV - Bien propuesto para protección local / EJ - Tokiko babesa eduki dezan proposatutako Ondasuna.....
GV - Otros bienes / EJ - Bestelako Ondasunak.....

PGOU / HAPO 2001 OTRAS FUENTES

OBSERVACIONES / OHARRAK

ORDENACIÓN / ANTOLAMENDUA

CALIFICACIÓN POR LA CAPV / EAE-KO KALIFIKAZIOA

NIVEL Y GRADO DE PROTECCIÓN / BABESAREN MAILA ETA GRADUA

Nivel 4. Protección Municipal / 4. Maila. Udal Babesa

GRADO DE AFECCIÓN / GAITZ-GRADUA

Envolvente de edificio en su integridad / Eraikinaren ingurutzailea bere osotasunean

GRADO DE INTERVENCIÓN / ESKU-HARTZE MAILA

2. Consolidación / Sendotzea - 3. Reforma / Berrizatzea



Casa San Ignacio

005/05/003

nº de referencia en el Catálogo de Patrimonio del Plan General / Erreferentzia zk. Plan Orokorren Katalogoan

Dirección / Helbidea
Calle Aboa Kalea, 13

REFERENCIA GENERAL
ERREFERENTZIA OROKORRA

Polígono / Poligonoa.....005
Manzana / Etxadia.....05
Parcela / Partzela.....003



Plano de situación general / Kokapen-orokorreko planoa



Plano de situación / Kokapen-planoa

FOTOGRAFÍAS / ARGAZKIAK



INFORMACIÓN / INFORMAZIOA

DATOS PRINCIPALES / DATU NAGUSIAK

Uso principal / Erabilera nagusia.....Equipamental público / Ekipamendu publikoa
Superficie de parcela (m2) / Partzelaren azalera (m2).....7.599,82
Tipología edificatoria / Eraikuntzaren tipologia.....Palacio / Jauregia
Nº de plantas / Solairu-kopuruaS+B+2
Estado de conservación / Kontserbazio-egoera.....Buena / Ona
Año Construcción - Rehabilitación / Eraikuntza - Birgaikuntza Urtea1890
Estilo / Estilo.....Colonial / Kolonial

FUENTES DE PROTECCIÓN DEL PATRIMONIO / ONDAREA BABESTEKO ITURRIAK

GV - Número de identificación / EJ - Identifikazio zenbakia.....150
GV - Bien Calificado / EJ - Kalifikatutako Ondasuna
GV - Bien Inventariado / EJ - Inbentariatutako Ondasuna
 Monumento/Monumentua Conjunto monumental / Monumento multzoa
GV - Bien propuesto para ser Declarado / EJ - Izendatu dadin proposatutako Ondasuna.....
GV - Bien propuesto para protección local / EJ - Tokiko babesa eduki dezan proposatutako Ondasuna.....
GV - Otros bienes / EJ - Bestelako Ondasunak.....

PGOU / HAPO 2001 OTRAS FUENTES

OBSERVACIONES / OHARRAK

La protección se refiere al edificio original. Queda exenta su ampliación / Babesa jatorrizko eraikinean ezarriko da. Horren gehikuntza babesetik kanpo geratuko dira.

ORDENACIÓN / ANTOLAMENDUA

CALIFICACIÓN POR LA CAPV / EAE-KO KALIFIKAZIOA

NIVEL Y GRADO DE PROTECCIÓN / BABESAREN MAILA ETA GRADUA

Nivel 3. Protección Básica / 3. Maila. Oinarrizko Babesa

GRADO DE AFECCIÓN / GAITZ-GRADUA

Envolvente de edificio en su integridad y azulejos en planta baja / Eraikinaren ingurutzailea bere osotasunean eta azulejuak beheko solairuan

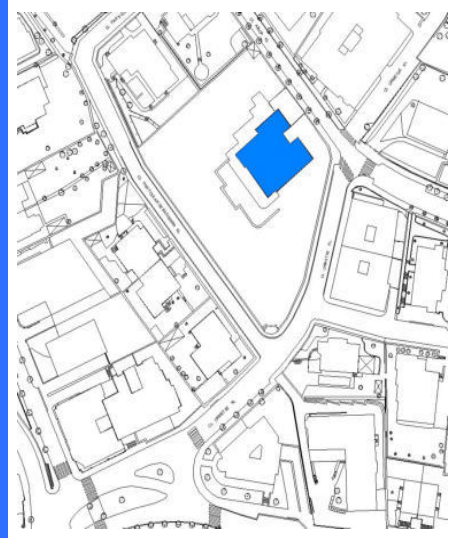
GRADO DE INTERVENCIÓN / ESKU-HARTZE MAILA

1. Restauración conservadora / Zaharbertitze kontserbatzailea

Dirección / Helbidea
Calle Aiboa Kalea, 26

REFERENCIA GENERAL
ERREFERENTZIA OROKORRA

Polígono / Poligonoa.....002
Manzana / Etxadia.....40
Parcela / Partzela.....003



Plano de situación general / Kokapen-orokorreko planoa

Plano de situación / Kokapen-planoa

FOTOGRAFÍAS / ARGAZKIAK



INFORMACIÓN / INFORMAZIOA

DATOS PRINCIPALES / DATU NAGUSIAK

Uso principal / Erabilera nagusia.....Residencial / Bizitegia
Superficie de parcela (m2) / Partzelaren azalera (m2).....3.957,85
Tipología edificatoria / Eraikuntzaren tipologia.....Casa / Etxea
Nº de plantas / Solairu-kopuruaS+B+2
Estado de conservación / Kontserbazio-egoera.....Buena / Ona
Año Construcción - Rehabilitación / Eraikuntza - Birgaikuntza Urtea1915
Estilo / Estilo.....

FUENTES DE PROTECCIÓN DEL PATRIMONIO / ONDAREA BABESTEKO ITURRIAK

GV - Número de identificación / EJ - Identifikazio zenbakia.....
GV - Bien Calificado / EJ - Kalifikatutako Ondasuna
GV - Bien Inventariado / EJ - Inbentariatutako Ondasuna.....
 Monumento/Monumentua Conjunto monumental / Monumento multzoa
GV - Bien propuesto para ser Declarado / EJ - Izendatu dadin proposatutako Ondasuna.....
GV - Bien propuesto para protección local / EJ - Tokiko babesa eduki dezan proposatutako Ondasuna.....
GV - Otros bienes / EJ - Bestelako Ondasunak.....

PGOU / HAPO 2001 OTRAS FUENTES

OBSERVACIONES / OHARRAK

ORDENACIÓN / ANTOLAMENDUA

CALIFICACIÓN POR LA CAPV / EAE-KO KALIFIKAZIOA

NIVEL Y GRADO DE PROTECCIÓN / BABESAREN MAILA ETA GRADUA

Nivel 4. Protección Municipal / 4. Maila. Udal Babesa

GRADO DE AFECCIÓN / GAITZ-GRADUA

Envolvente de edificio en su integridad / Eraikinaren ingurutzailea bere osotasunean

GRADO DE INTERVENCIÓN / ESKU-HARTZE MAILA

2. Consolidación / Sendotzea - 3. Reforma / Berriztatzea



Casa Coinpasa

002/63/003

nº de referencia en el Catálogo de Patrimonio del Plan General / Erreferentzia zk. Plan Orokorren Katalogoan

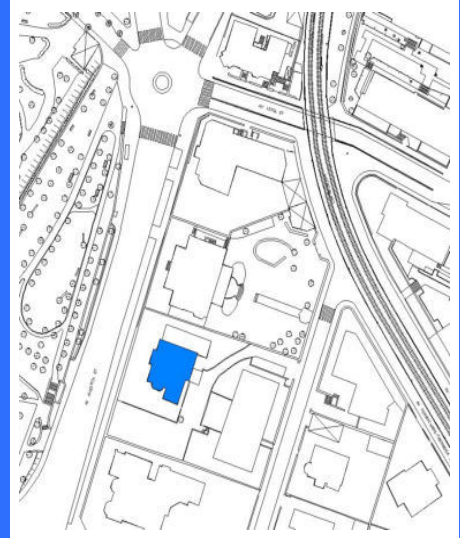
Dirección / Helbidea
Calle Amann Kalea, 02A

REFERENCIA GENERAL
ERREFERENTZIA OROKORRA

Polígono / Poligonoa.....002
Manzana / Etxadia.....63
Parcela / Partzela.....003



Plano de situación general / Kokapen-orokorreko planoa



Plano de situación / Kokapen-planoa

FOTOGRAFÍAS / ARGAZKIAK



INFORMACIÓN / INFORMAZIOA

DATOS PRINCIPALES / DATU NAGUSIAK

Uso principal / Erabilera nagusia.....Residencial / Bizitegia
Superficie de parcela (m2) / Partzelaren azalera (m2).....1.568,20
Tipología edificatoria / Eraikuntzaren tipologia.....Edificio aislado / Eraikin isolatua
Nº de plantas / Solairu-kopuruaS+B+2
Estado de conservación / Kontserbazio-egoera.....Buena / Ona
Año Construcción - Rehabilitación / Eraikuntza - Birgaikuntza Urtea1920
Estilo / Estilo.....Eclepticismo / Ekleptizismoa

FUENTES DE PROTECCIÓN DEL PATRIMONIO / ONDAREA BABESTEKO ITURRIAK

GV - Número de identificación / EJ - Identifikazio zenbakia.....112
GV - Bien Calificado / EJ - Kalifikatutako Ondasuna
GV - Bien Inventariado / EJ - Inbentariatutako Ondasuna
 Monumento/Monumentua Conjunto monumental / Monumento multzoa
GV - Bien propuesto para ser Declarado / EJ - Izendatu dadin proposatutako Ondasuna.....
GV - Bien propuesto para protección local / EJ - Tokiko babesa eduki dezan proposatutako Ondasuna.....
GV - Otros bienes / EJ - Bestelako Ondasunak.....

PGOU / HAPO 2001 OTRAS FUENTES

OBSERVACIONES / OHARRAK

DECRETO 89/2001_22/05-BOPV Nº106_05-06-2001. CE1 DECRETO 89/2001_22/05-BOPV Nº32_14-08-2002. CE2 DECRETO 89/2001_22/05-BOPV Nº35_19-02-2002. CE3 DECRETO 89/2001_22/05-BOPV Nº104_04-06-2002.

ORDENACIÓN / ANTOLAMENDUA

CALIFICACIÓN POR LA CAPV / EAE-KO KALIFIKAZIOA

Conjunto monumental: Area singularizada de Getxo ZONA B/Monumento multzoak: Getxoko eremu berezia B ZONA

NIVEL Y GRADO DE PROTECCIÓN / BABESAREN MAILA ETA GRADUA

Nivel 1. Protección Especial (según Decreto Grado 3. Protección Básica) / 1. Maila. Babes Berezia (Dekretuaren arabera 3. Gradua. Oinarritzko Babesa)

GRADO DE AFECCIÓN / GAITZ-GRADUA

Según Decreto / Dekretuaren arabera

GRADO DE INTERVENCIÓN / ESKU-HARTZE MAILA

Según Decreto / Dekretuaren arabera



Firmado:

30/08/2024 12:45:34 GETXOKO UDALA - AYUNTAMIENTO DE GETXO

A pesar de no constar firmas manuscritas, este documento tiene validez legal. En la Página Web Municipal (http://www.getxo.eus/Oficina de Administración Electrónica), podrá obtener una copia auténtica de este documento en formato digital, mediante el Código Seguro de Verificación que aparece en el margen izquierdo. Agiri honek eskuz idatzitako sinadurik ez izan arren, legezko balioa du. Getxoko Udaltzaren web-orrialdean (http://www.getxo.eus/administrazio elektronikoko bulegoa) agiri honen benetako kopia eskuratu ahal duzu formatu digitalan, ezkerrean ageri den egiazapen-kode segurua erabiliz.

CSV: GET/CSV/2024/21822 pH0cXhX8H

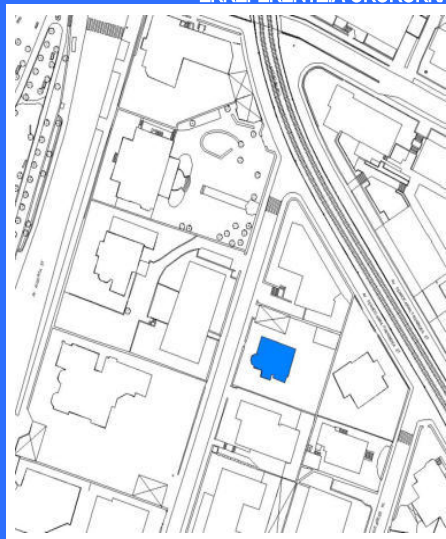
Dirección / Helbidea
Calle Amann Kalea, 03

REFERENCIA GENERAL
ERREFERENTZIA OROKORRA

Polígono / Poligonoa.....002
Manzana / Etxadia.....68
Parcela / Partzela.....003



Plano de situación general / Kokapen-orokorreko planoa



Plano de situación / Kokapen-planoa

FOTOGRAFÍAS / ARGAZKIAK



INFORMACIÓN / INFORMAZIOA

DATOS PRINCIPALES / DATU NAGUSIAK

Uso principal / Erabilera nagusia.....Residencial / Bizitegia
Superficie de parcela (m2) / Partzelaren azalera (m2).....975,92
Tipología edificatoria / Eraikuntzaren tipologia.....Edificio aislado / Eraikin isolatua
Nº de plantas / Solairu-kopuruaS+B+2
Estado de conservación / Kontserbazio-egoera.....Buena / Ona
Año Construcción - Rehabilitación / Eraikuntza - Birgaikuntza Urtea1915
Estilo / Estilo.....Eklektizismo / Eklektizismoa

FUENTES DE PROTECCIÓN DEL PATRIMONIO / ONDAREA BABESTEKO ITURRIAK

GV - Número de identificación / EJ - Identifikazio zenbakia.....113
GV - Bien Calificado / EJ - Kalifikatutako Ondasuna
GV - Bien Inventariado / EJ - Inbentariatutako Ondasuna.....
 Monumento/Monumentua Conjunto monumental / Monumento multzoa
GV - Bien propuesto para ser Declarado / EJ - Izendatu dadin proposatutako Ondasuna.....
GV - Bien propuesto para protección local / EJ - Tokiko babesa eduki dezan proposatutako Ondasuna.....
GV - Otros bienes / EJ - Bestelako Ondasunak.....

PGOU / HAPO 2001 OTRAS FUENTES

OBSERVACIONES / OHARRAK

DECRETO 89/2001_22/05-BOPV N°106_05-06-2001. CE1 DECRETO 89/2001_22/05-BOPV N°32_14-08-2002. CE2 DECRETO 89/2001_22/05-BOPV N°35_19-02-2002. CE3 DECRETO 89/2001_22/05-BOPV N°104_04-06-2002.

ORDENACIÓN / ANTOLAMENDUA

CALIFICACIÓN POR LA CAPV / EAE-KO KALIFIKAZIOA

Conjunto monumental: Area singularizada de Getxo ZONA B/Monumento multzoak: Getxoko eremu berezia B ZONA

NIVEL Y GRADO DE PROTECCIÓN / BABESAREN MAILA ETA GRADUA

Nivel 1. Protección Especial (según Decreto Grado 3. Protección Básica) / 1. Maila. Babes Berezia (Dekretuaren arabera 3. Gradua. Oinarritzko Babesa)

GRADO DE AFECCIÓN / GAITZ-GRADUA

Según Decreto / Dekretuaren arabera

GRADO DE INTERVENCIÓN / ESKU-HARTZE MAILA

Según Decreto / Dekretuaren arabera



Palacio Vallejo

002/63/004

nº de referencia en el Catálogo de Patrimonio del Plan General / Erreferentzia zk. Plan Orokorren Katalogoan

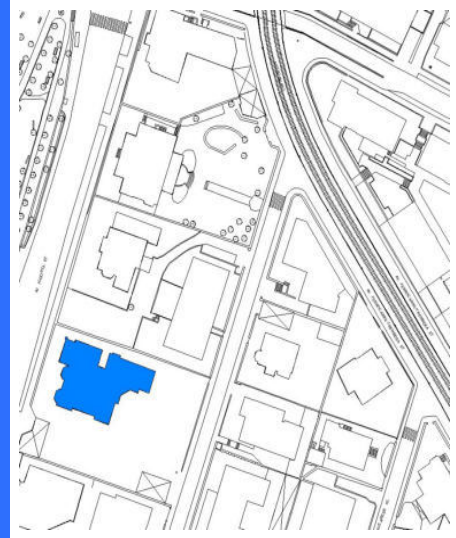
Dirección / Helbidea
Calle Amann Kalea, 04

REFERENCIA GENERAL
ERREFERENTZIA OROKORRA

Polígono / Poligonoa.....002
Manzana / Etxadia.....63
Parcela / Partzela.....004



Plano de situación general / Kokapen-orokorreko plana



Plano de situación / Kokapen-planoa

FOTOGRAFÍAS / ARGAZKIAK



INFORMACIÓN / INFORMAZIOA

DATOS PRINCIPALES / DATU NAGUSIAK

Uso principal / Erabilera nagusia.....Residencial / Bizitegia
Superficie de parcela (m2) / Partzelaren azalera (m2).....2.792,24
Tipología edificatoria / Eraikuntzaren tipologia.....Palacio / Jauregia
Nº de plantas / Solairu-kopuruaS+B+4
Estado de conservación / Kontserbazio-egoera.....Buena / Ona
Año Construcción - Rehabilitación / Eraikuntza - Birgaikuntza Urtea1925
Estilo / Estilo.....Eclepticismo-Nevasco / Ekleptizismo- Nevasco

FUENTES DE PROTECCIÓN DEL PATRIMONIO / ONDAREA BABESTEKO ITURRIAK

GV - Número de identificación / EJ - Identifikazio zenbakia.....114
GV - Bien Calificado / EJ - Kalifikatutako Ondasuna
GV - Bien Inventariado / EJ - Inbentariatutako Ondasuna
 Monumento/Monumentua Conjunto monumental / Monumento multzoa
GV - Bien propuesto para ser Declarado / EJ - Izendatu dadin proposatutako Ondasuna.....
GV - Bien propuesto para protección local / EJ - Tokiko babesa eduki dezan proposatutako Ondasuna.....
GV - Otros bienes / EJ - Bestelako Ondasunak.....

PGOU / HAPO 2001 OTRAS FUENTES

OBSERVACIONES / OHARRAK

DECRETO 89/2001_22/05-BOPV Nº106_05-06-2001. CE1 DECRETO 89/2001_22/05-BOPV Nº32_14-08-2002. CE2 DECRETO 89/2001_22/05-BOPV Nº35_19-02-2002. CE3 DECRETO 89/2001_22/05-BOPV Nº104_04-06-2002.

ORDENACIÓN / ANTOLAMENDUA

CALIFICACIÓN POR LA CAPV / EAE-KO KALIFIKAZIOA

Conjunto monumental: Area singularizada de Getxo ZONA B/Monumento multzoak: Getxoko eremu berezia B ZONA

NIVEL Y GRADO DE PROTECCIÓN / BABESAREN MAILA ETA GRADUA

Nivel 1. Protección Especial (según Decreto Grado 2. Protección Media) / 1. Maila. Babes Berezia (Dekretuaren arabera 2. Gradua. Babes ertaina)

GRADO DE AFECCIÓN / GAITZ-GRADUA

Según Decreto / Dekretuaren arabera

GRADO DE INTERVENCIÓN / ESKU-HARTZE MAILA

Según Decreto / Dekretuaren arabera



Firmado:

30/08/2024 12:45:34 GETXOKO UDALA - AYUNTAMIENTO DE GETXO

A pesar de no constar firmas manuscritas, este documento tiene validez legal. En la Página Web Municipal (http://www.getxo.eus/Oficina de Administración Electrónica), podrá obtener una copia auténtica de este documento en formato digital, mediante el Código Seguro de Verificación que aparece en el margen izquierdo. A partez ez konstatu ez diren sinadurik ez izenpefik ez duen arren, legezko balioa du. Getxoko Udaltzaren web-orrialdean (http://www.getxo.eus/administrazio elektronikoko bulegoa) agiri honen benetako kopia eskuratu ahal duzu formatu digitalan, ezkerrean ageri den egiaztapen-kode segurua erabiliz.

CSV: GET/CSV/2024/21822 pH0cXhX8H



Calle Amistad Kalea, 07

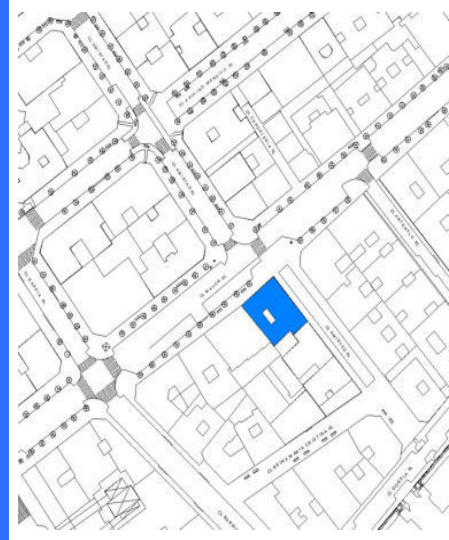
068/20/001

nº de referencia en el Catálogo de Patrimonio del Plan General / Erreferentzia zk. Plan Orokorren Katalogoan

Dirección / Helbidea
Calle Amistad Kalea, 07

REFERENCIA GENERAL
ERREFERENTZIA OROKORRA

Polígono / Poligonoa.....068
Manzana / Etxadia.....20
Parcela / Partzela.....001



Plano de situación general / Kokapen-orokorreko planoa

Plano de situación / Kokapen-planoa

FOTOGRAFÍAS / ARGAZKIAK



INFORMACIÓN / INFORMAZIOA

DATOS PRINCIPALES / DATU NAGUSIAK

Uso principal / Erabilera nagusia.....Residencial / Bizitegia
Superficie de parcela (m2) / Partzelaren azalera (m2).....305,79
Tipología edificatoria / Eraikuntzaren tipologia.....Bloque lineal / Lerro-bloke mota
Nº de plantas / Solairu-kopuruaS+B+3
Estado de conservación / Kontserbazio-egoera.....Buena / Ona
Año Construcción - Rehabilitación / Eraikuntza - Birgaikuntza Urtea1915
Estilo / Estilo.....

FUENTES DE PROTECCIÓN DEL PATRIMONIO / ONDAREA BABESTEKO ITURRIAK

GV - Número de identificación / EJ - Identifikazio zenbakia.....409
GV - Bien Calificado / EJ - Kalifikatutako Ondasuna
GV - Bien Inventariado / EJ - Inbentariatutako Ondasuna.....
 Monumento/Monumentua Conjunto monumental / Monumento multzoa
GV - Bien propuesto para ser Declarado / EJ - Izendatu dadin proposatutako Ondasuna.....
GV - Bien propuesto para protección local / EJ - Tokiko babesa eduki dezan proposatutako Ondasuna.....
GV - Otros bienes / EJ - Bestelako Ondasunak.....

PGOU / HAPO 2001 OTRAS FUENTES

OBSERVACIONES / OHARRAK

Afectada por Actuación de Dotación AD-R33 / AD-R33 Zuzkidura Jarduketak eraginakoa.

ORDENACIÓN / ANTOLAMENDUA

CALIFICACIÓN POR LA CAPV / EAE-KO KALIFIKAZIOA

NIVEL Y GRADO DE PROTECCIÓN / BABESAREN MAILA ETA GRADUA

Nivel 4. Protección Municipal / 4. Maila. Udal Babesa

GRADO DE AFECCIÓN / GAITZ-GRADUA

Fachadas a calle/ Kalera ematen duten fatxadak

GRADO DE INTERVENCIÓN / ESKU-HARTZE MAILA

2. Consolidación / Sendotzea - 3. Reforma / Berriztatzea



Calle Amistad Kalea, 09

068/19/003

n° de referencia en el Catálogo de Patrimonio del Plan General / Erreferentzia zk. Plan Orokorren Katalogoan

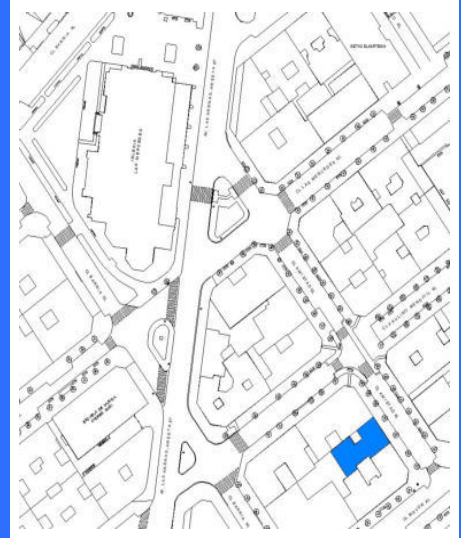
Dirección / Helbidea
Calle Amistad Kalea, 09

REFERENCIA GENERAL
ERREFERENTZIA OROKORRA

Polígono / Poligonoa.....068
Manzana / Etxadia.....19
Parcela / Partzela.....003



Plano de situación general / Kokapen-orokorreko plano



Plano de situación / Kokapen-planoa

FOTOGRAFÍAS / ARGAZKIAK



INFORMACIÓN / INFORMAZIOA

DATOS PRINCIPALES / DATU NAGUSIAK

Uso principal / Erabilera nagusia.....Residencial / Bizitegia
Superficie de parcela (m2) / Partzelaren azalera (m2).....273,09
Tipología edificatoria / Eraikuntzaren tipologia.....Bloque lineal / Lerro-bloke mota
Nº de plantas / Solairu-kopuruaB+4
Estado de conservación / Kontserbazio-egoera.....Buena / Ona
Año Construcción - Rehabilitación / Eraikuntza - Birgaikuntza Urtea1925
Estilo / Estilo.....

FUENTES DE PROTECCIÓN DEL PATRIMONIO / ONDAREA BABESTEKO ITURRIAK

GV - Número de identificación / EJ - Identifikazio zenbakia.....015
GV - Bien Calificado / EJ - Kalifikatutako Ondasuna
GV - Bien Inventariado / EJ - Inbentariatutako Ondasuna
 Monumento/Monumentua Conjunto monumental / Monumento multzoa
GV - Bien propuesto para ser Declarado / EJ - Izendatu dadin proposatutako Ondasuna.....
GV - Bien propuesto para protección local / EJ - Tokiko babesa eduki dezan proposatutako Ondasuna.....
GV - Otros bienes / EJ - Bestelako Ondasunak.....

PGOU / HAPO 2001 OTRAS FUENTES

OBSERVACIONES / OHARRAK

ORDENACIÓN / ANTOLAMENDUA

CALIFICACIÓN POR LA CAPV / EAE-KO KALIFIKAZIOA

NIVEL Y GRADO DE PROTECCIÓN / BABESAREN MAILA ETA GRADUA

Nivel 4. Protección Municipal / 4. Maila. Udal Babesa

GRADO DE AFECCIÓN / GAITZ-GRADUA

Fachada principal / Fatxada nagusia

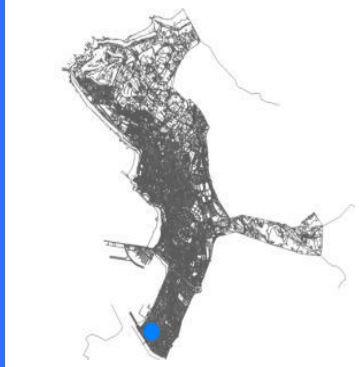
GRADO DE INTERVENCIÓN / ESKU-HARTZE MAILA

2. Consolidación / Sendotzea - 3. Reforma / Berritatzeta

Dirección / Helbidea
Calle Amistad Kalea, 10

REFERENCIA GENERAL
ERREFERENTZIA OROKORRA

Polígono / Poligonoa.....068
Manzana / Etxadia.....13
Parcela / Partzela.....013



Plano de situación general / Kokapen-orokorreko planoa



Plano de situación / Kokapen-planoa

FOTOGRAFÍAS / ARGAZKIAK



INFORMACIÓN / INFORMAZIOA

DATOS PRINCIPALES / DATU NAGUSIAK

Uso principal / Erabilera nagusia.....Residencial / Bizitegia
Superficie de parcela (m2) / Partzelaren azalera (m2).....421,01
Tipología edificatoria / Eraikuntzaren tipologia.....Bloque lineal / Lerro-bloke mota
Nº de plantas / Solairu-kopuruaB+5
Estado de conservación / Kontserbazio-egoera.....Buena / Ona
Año Construcción - Rehabilitación / Eraikuntza - Birgaikuntza Urtea1921
Estilo / Estilo.....

FUENTES DE PROTECCIÓN DEL PATRIMONIO / ONDAREA BABESTEKO ITURRIAK

GV - Número de identificación / EJ - Identifikazio zenbakia.....014
GV - Bien Calificado / EJ - Kalifikatutako Ondasuna
GV - Bien Inventariado / EJ - Inbentariatutako Ondasuna.....
 Monumento/Monumentua Conjunto monumental / Monumento multzoa
GV - Bien propuesto para ser Declarado / EJ - Izendatu dadin proposatutako Ondasuna.....
GV - Bien propuesto para protección local / EJ - Tokiko babesa eduki dezan proposatutako Ondasuna.....
GV - Otros bienes / EJ - Bestelako Ondasunak.....

PGOU / HAPO 2001 OTRAS FUENTES

OBSERVACIONES / OHARRAK

ORDENACIÓN / ANTOLAMENDUA

CALIFICACIÓN POR LA CAPV / EAE-KO KALIFIKAZIOA

NIVEL Y GRADO DE PROTECCIÓN / BABESAREN MAILA ETA GRADUA

Nivel 4. Protección Municipal / 4. Maila. Udal Babesa

GRADO DE AFECCIÓN / GAITZ-GRADUA

Envolvente de edificio en su integridad / Eraikinaren ingurutzailea bere osotasunean

GRADO DE INTERVENCIÓN / ESKU-HARTZE MAILA

2. Consolidación / Sendotzea - 3. Reforma / Berriztatzea



Calle Amistad Kalea, 12

068/12/014

nº de referencia en el Catálogo de Patrimonio del Plan General / Erreferentzia zk. Plan Orokorren Katalogoan

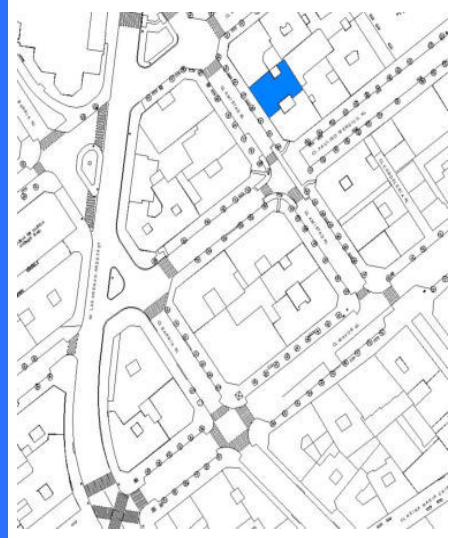
Dirección / Helbidea
Calle Amistad Kalea, 12

REFERENCIA GENERAL
ERREFERENTZIA OROKORRA

Polígono / Poligonoa.....068
Manzana / Etxadia.....12
Parcela / Partzela.....014



Plano de situación general / Kokapen-orokorreko planoak



Plano de situación / Kokapen-planoak

FOTOGRAFÍAS / ARGAZKIAK



INFORMACIÓN / INFORMAZIOA

DATOS PRINCIPALES / DATU NAGUSIAK

Uso principal / Erabilera nagusia.....Residencial / Bizitegia
Superficie de parcela (m2) / Partzelaren azalera (m2).....234,34
Tipología edificatoria / Eraikuntzaren tipologia.....Bloque lineal / Lerro-bloke mota
Nº de plantas / Solairu-kopuruaS+B+5
Estado de conservación / Kontserbazio-egoera.....Buena / Ona
Año Construcción - Rehabilitación / Eraikuntza - Birgaikuntza Urtea1915
Estilo / Estilo.....

FUENTES DE PROTECCIÓN DEL PATRIMONIO / ONDAREA BABESTEKO ITURRIAK

GV - Número de identificación / EJ - Identifikazio zenbakia.....406
GV - Bien Calificado / EJ - Kalifikatutako Ondasuna
GV - Bien Inventariado / EJ - Inbentariatutako Ondasuna
 Monumento/Monumentua Conjunto monumental / Monumento multzoa
GV - Bien propuesto para ser Declarado / EJ - Izendatu dadin proposatutako Ondasuna.....
GV - Bien propuesto para protección local / EJ - Tokiko babesa eduki dezan proposatutako Ondasuna.....
GV - Otros bienes / EJ - Bestelako Ondasunak.....

PGOU / HAPO 2001 OTRAS FUENTES

OBSERVACIONES / OHARRAK

ORDENACIÓN / ANTOLAMENDUA

CALIFICACIÓN POR LA CAPV / EAE-KO KALIFIKAZIOA

NIVEL Y GRADO DE PROTECCIÓN / BABESAREN MAILA ETA GRADUA

Nivel 4. Protección Municipal / 4. Maila. Udal Babesa

GRADO DE AFECCIÓN / GAITZ-GRADUA

Envolvente de edificio en su integridad / Eraikinaren ingurutzailea bere osotasunean

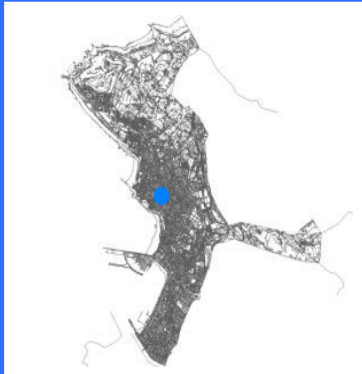
GRADO DE INTERVENCIÓN / ESKU-HARTZE MAILA

2. Consolidación / Sendotzea - 3. Reforma / Berriztatzea

Dirección / Helbidea
Calle Andrés Cortina Kalea, 02A

REFERENCIA GENERAL
ERREFERENTZIA OROKORRA

Polígono / Poligonoa.....003
Manzana / Etxadia.....21
Parcela / Partzela.....014



Plano de situación general / Kokapen-orokorreko planoa



Plano de situación / Kokapen-planoa

FOTOGRAFÍAS / ARGAZKIAK



INFORMACIÓN / INFORMAZIOA

DATOS PRINCIPALES / DATU NAGUSIAK

Uso principal / Erabilera nagusia.....Actividades económicas terciarias / Hirugarren Sektoreko Jarduera
Superficie de parcela (m2) / Partzelaren azalera (m2).....184,92
Tipología edificatoria / Eraikuntzaren tipologia.....Bloque abierto / bloke irekia
Nº de plantas / Solairu-kopuruaB+3
Estado de conservación / Kontserbazio-egoera.....Buena / Ona
Año Construcción - Rehabilitación / Eraikuntza - Birgaikuntza Urtea1920
Estilo / Estilo.....

FUENTES DE PROTECCIÓN DEL PATRIMONIO / ONDAREA BABESTEKO ITURRIAK

GV - Número de identificación / EJ - Identifikazio zenbakia.....
GV - Bien Calificado / EJ - Kalifikatutako Ondasuna
GV - Bien Inventariado / EJ - Inbentariatutako Ondasuna.....
 Monumento/Monumentua Conjunto monumental / Monumento multzoa
GV - Bien propuesto para ser Declarado / EJ - Izendatu dadin proposatutako Ondasuna.....
GV - Bien propuesto para protección local / EJ - Tokiko babesa eduki dezan proposatutako Ondasuna.....
GV - Otros bienes / EJ - Bestelako Ondasunak.....

PGOU / HAPO 2001 OTRAS FUENTES

OBSERVACIONES / OHARRAK

ORDENACIÓN / ANTOLAMENDUA

CALIFICACIÓN POR LA CAPV / EAE-KO KALIFIKAZIOA

NIVEL Y GRADO DE PROTECCIÓN / BABESAREN MAILA ETA GRADUA

Nivel 4. Protección Municipal / 4. Maila. Udal Babesa

GRADO DE AFECCIÓN / GAITZ-GRADUA

Envolvente de edificio en su integridad / Eraikinaren ingurutzailea bere osotasunean

GRADO DE INTERVENCIÓN / ESKU-HARTZE MAILA

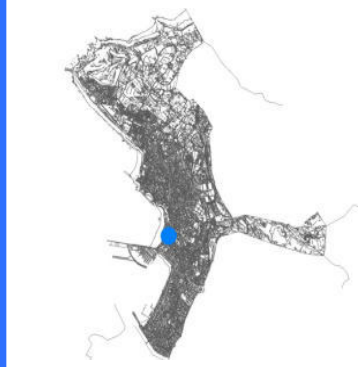
2. Consolidación / Sendotzea - 3. Reforma / Berrizatzea



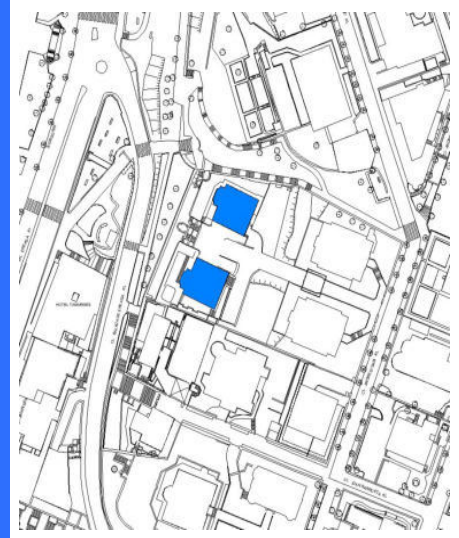
Dirección / Helbidea
Calle Andrés Isasi Kalea, 08, 10

REFERENCIA GENERAL
ERREFERENTZIA OROKORRA

Polígono / Poligonoa.....073
Manzana / Etxadia.....21
Parcela / Partzela.....004-006



Plano de situación general / Kokapen-orokorreko planoak



Plano de situación / Kokapen-planoak

FOTOGRAFÍAS / ARGAZKIAK



INFORMACIÓN / INFORMAZIOA

DATOS PRINCIPALES / DATU NAGUSIAK

Uso principal / Erabilera nagusia.....Residencial / Bizitegia
Superficie de parcela (m2) / Partzelaren azalera (m2).....1.821,88
Tipología edificatoria / Eraikuntzaren tipologia.....Casa unifamiliar / Familia bakarreko etxe
Nº de plantas / Solairu-kopuruaS+B+3
Estado de conservación / Kontserbazio-egoera.....Buena / Ona
Año Construcción - Rehabilitación / Eraikuntza - Birgaikuntza Urtea1920
Estilo / Estilo.....Neovasco / Euskal estilo berria

FUENTES DE PROTECCIÓN DEL PATRIMONIO / ONDAREA BABESTEKO ITURRIAK

GV - Número de identificación / EJ - Identifikazio zenbakia.....233
GV - Bien Calificado / EJ - Kalifikatutako Ondasuna
GV - Bien Inventariado / EJ - Inbentariatutako Ondasuna
 Monumento/Monumentua Conjunto monumental / Monumento multzoa
GV - Bien propuesto para ser Declarado / EJ - Izendatu dadin proposatutako Ondasuna.....
GV - Bien propuesto para protección local / EJ - Tokiko babesa eduki dezan proposatutako Ondasuna.....
GV - Otros bienes / EJ - Bestelako Ondasunak.....

PGOU / HAPO 2001 OTRAS FUENTES

OBSERVACIONES / OHARRAK

DECRETO 89/2001_22/05-BOPV Nº106_05-06-2001. CE1 DECRETO 89/2001_22/05-BOPV Nº32_14-08-2002. CE2 DECRETO 89/2001_22/05-BOPV Nº35_19-02-2002. CE3 DECRETO 89/2001_22/05-BOPV Nº104_04-06-2002.

ORDENACIÓN / ANTOLAMENDUA

CALIFICACIÓN POR LA CAPV / EAE-KO KALIFIKAZIOA

Conjunto monumental: Area singularizada de Getxo ZONA B/Monumento multzoak: Getxoko eremu berezia B ZONA

NIVEL Y GRADO DE PROTECCIÓN / BABESAREN MAILA ETA GRADUA

Nivel 1. Protección Especial (según Decreto Grado 3. Protección Básica) / 1. Maila. Babes Berezia (Dekretuaren arabera 3. Gradua. Oinarritzko Babesa)

GRADO DE AFECCIÓN / GAITZ-GRADUA

Según Decreto / Dekretuaren arabera

GRADO DE INTERVENCIÓN / ESKU-HARTZE MAILA

Según Decreto / Dekretuaren arabera

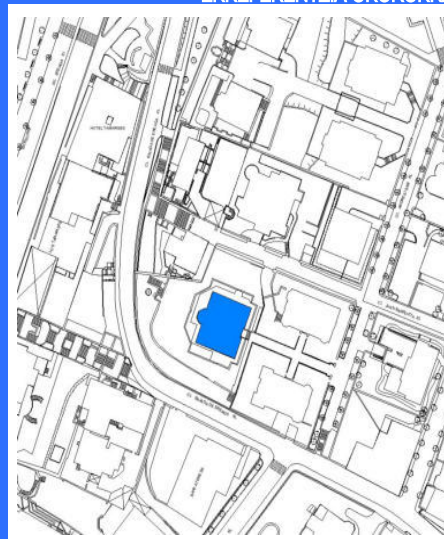
Dirección / Helbidea
Calle Andrés Isasi Kalea, 12

REFERENCIA GENERAL
ERREFERENTZIA OROKORRA

Polígono / Poligonoa.....073
Manzana / Etxadia.....34
Parcela / Partzela.....002



Plano de situación general / Kokapen-orokorreko planoa



Plano de situación / Kokapen-planoa

FOTOGRAFÍAS / ARGAZKIAK



INFORMACIÓN / INFORMAZIOA

DATOS PRINCIPALES / DATU NAGUSIAK

Uso principal / Erabilera nagusia.....Residencial / Bizitegia
Superficie de parcela (m2) / Partzelaren azalera (m2).....1.854,23
Tipología edificatoria / Eraikuntzaren tipologia.....Palacio / Jauregia
Nº de plantas / Solairu-kopuruaS+B+2
Estado de conservación / Kontserbazio-egoera.....Buena / Ona
Año Construcción - Rehabilitación / Eraikuntza - Birgaikuntza Urtea1866
Estilo / Estilo.....Ecléctico / Eklektizismoa

FUENTES DE PROTECCIÓN DEL PATRIMONIO / ONDAREA BABESTEKO ITURRIAK

GV - Número de identificación / EJ - Identifikazio zenbakia.....151
GV - Bien Calificado / EJ - Kalifikatutako Ondasuna
GV - Bien Inventariado / EJ - Inbentariatutako Ondasuna.....
 Monumento/Monumentua Conjunto monumental / Monumento multzoa
GV - Bien propuesto para ser Declarado / EJ - Izendatu dadin proposatutako Ondasuna.....
GV - Bien propuesto para protección local / EJ - Tokiko babesa eduki dezan proposatutako Ondasuna.....
GV - Otros bienes / EJ - Bestelako Ondasunak.....

PGOU / HAPO 2001 OTRAS FUENTES

OBSERVACIONES / OHARRAK

DECRETO 89/2001_22/05-BOPV N°106_05-06-2001. CE1 DECRETO 89/2001_22/05-BOPV N°32_14-08-2002. CE2 DECRETO 89/2001_22/05-BOPV N°35_19-02-2002. CE3 DECRETO 89/2001_22/05-BOPV N°104_04-06-2002.

ORDENACIÓN / ANTOLAMENDUA

CALIFICACIÓN POR LA CAPV / EAE-KO KALIFIKAZIOA

Conjunto monumental: Area singularizada de Getxo ZONA B/Monumento multzoak: Getxoko eremu berezia B ZONA

NIVEL Y GRADO DE PROTECCIÓN / BABESAREN MAILA ETA GRADUA

Nivel 1. Protección Especial (según Decreto Grado 2. Protección Media) / 1. Maila. Babes Berezia (Dekretuaren arabera 2. Gradua. Babes ertaina)

GRADO DE AFECCIÓN / GAITZ-GRADUA

Según Decreto / Dekretuaren arabera

GRADO DE INTERVENCIÓN / ESKU-HARTZE MAILA

Según Decreto / Dekretuaren arabera



Calle Andres Larrazabal Kalea, 03

068/13/001

nº de referencia en el Catálogo de Patrimonio del Plan General / Erreferentzia zk. Plan Orokorren Katalogoan

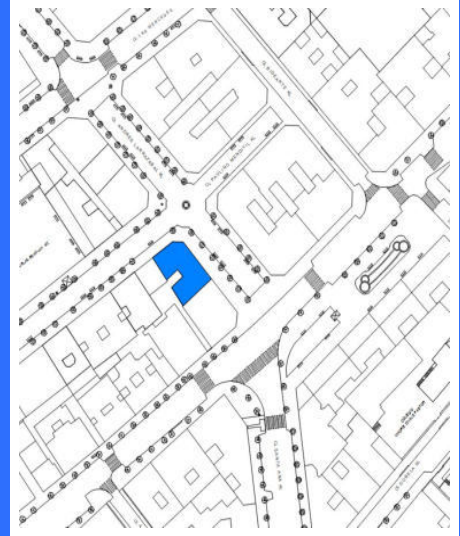
Dirección / Helbidea
Calle Andres Larrazabal Kalea, 03

REFERENCIA GENERAL
ERREFERENTZIA OROKORRA

Polígono / Poligonoa.....068
Manzana / Etxadia.....13
Parcela / Partzela.....001



Plano de situación general / Kokapen-orokorreko planoa



Plano de situación / Kokapen-planoa

FOTOGRAFÍAS / ARGAZKIAK



INFORMACIÓN / INFORMAZIOA

DATOS PRINCIPALES / DATU NAGUSIAK

Uso principal / Erabilera nagusia.....Residencial / Bizitegia
Superficie de parcela (m2) / Partzelaren azalera (m2).....247,86
Tipología edificatoria / Eraikuntzaren tipologia.....Bloque lineal / Lerro-bloke mota
Nº de plantas / Solairu-kopuruaS+B+5
Estado de conservación / Kontserbazio-egoera.....Buena / Ona
Año Construcción - Rehabilitación / Eraikuntza - Birgaikuntza Urtea1915
Estilo / Estilo.....

FUENTES DE PROTECCIÓN DEL PATRIMONIO / ONDAREA BABESTEKO ITURRIAK

GV - Número de identificación / EJ - Identifikazio zenbakia.....013
GV - Bien Calificado / EJ - Kalifikatutako Ondasuna
GV - Bien Inventariado / EJ - Inbentariatutako Ondasuna.....
 Monumento/Monumentua Conjunto monumental / Monumento multzoa
GV - Bien propuesto para ser Declarado / EJ - Izendatu dadin proposatutako Ondasuna.....
GV - Bien propuesto para protección local / EJ - Tokiko babesa eduki dezan proposatutako Ondasuna.....
GV - Otros bienes / EJ - Bestelako Ondasunak.....

PGOU / HAPO 2001 OTRAS FUENTES

OBSERVACIONES / OHARRAK

ORDENACIÓN / ANTOLAMENDUA

CALIFICACIÓN POR LA CAPV / EAE-KO KALIFIKAZIOA

NIVEL Y GRADO DE PROTECCIÓN / BABESAREN MAILA ETA GRADUA

Nivel 4. Protección Municipal / 4. Maila. Udal Babesa

GRADO DE AFECCIÓN / GAITZ-GRADUA

Envolvente de edificio en su integridad / Eraikinaren ingurutzalea bere osotasunean

GRADO DE INTERVENCIÓN / ESKU-HARTZE MAILA

2. Consolidación / Sendotzea - 3. Reforma / Berritatzeta

FOTOGRAFÍAS / ARGAZKIAK



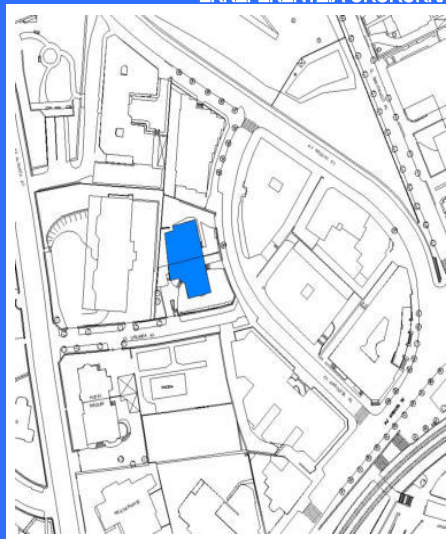
Dirección / Helbidea
Calle Arexeta Kalea, 04, 04A, 06

REFERENCIA GENERAL
ERREFERENTZIA OROKORRA

Polígono / Poligonoa.....002
Manzana / Etxadia.....45
Parcela / Partzela.....005-006



Plano de situación general / Kokapen-orokorreko planoa



Plano de situación / Kokapen-planoa

INFORMACIÓN / INFORMAZIOA

DATOS PRINCIPALES / DATU NAGUSIAK

Uso principal / Erabilera nagusia.....Residencial / Bizitegia
Superficie de parcela (m2) / Partzelaren azalera (m2).....910,11
Tipología edificatoria / Eraikuntzaren tipologia.....Casa bifamiliar / Bi bizitzako etxe
Nº de plantas / Solairu-kopuruaS+B+2
Estado de conservación / Kontserbazio-egoera.....Buena / Ona
Año Construcción - Rehabilitación / Eraikuntza - Birgaikuntza Urtea1910
Estilo / Estilo.....Ecléctico / Ekleptizismoa

FUENTES DE PROTECCIÓN DEL PATRIMONIO / ONDAREA BABESTEKO ITURRIAK

GV - Número de identificación / EJ - Identifikazio zenbakia.....098
GV - Bien Calificado / EJ - Kalifikatutako Ondasuna
GV - Bien Inventariado / EJ - Inbentariatutako Ondasuna.....
 Monumento/Monumentua Conjunto monumental / Monumento multzoa
GV - Bien propuesto para ser Declarado / EJ - Izendatu dadin proposatutako Ondasuna.....
GV - Bien propuesto para protección local / EJ - Tokiko babesa eduki dezan proposatutako Ondasuna.....
GV - Otros bienes / EJ - Bestelako Ondasunak.....

PGOU / HAPO 2001 OTRAS FUENTES

OBSERVACIONES / OHARRAK

DECRETO 89/2001_22/05-BOPV N°106_05-06-2001. CE1 DECRETO 89/2001_22/05-BOPV N°32_14-08-2002. CE2 DECRETO 89/2001_22/05-BOPV N°35_19-02-2002. CE3 DECRETO 89/2001_22/05-BOPV N°104_04-06-2002.

ORDENACIÓN / ANTOLAMENDUA

CALIFICACIÓN POR LA CAPV / EAE-KO KALIFIKAZIOA

Conjunto monumental: Area singularizada de Getxo ZONA B/Monumento multzoak: Getxoko eremu berezia B ZONA

NIVEL Y GRADO DE PROTECCIÓN / BABESAREN MAILA ETA GRADUA

Nivel 1. Protección Especial (según Decreto Grado 3. Protección Básica) / 1. Maila. Babes Berezia (Dekretuaren arabera 3. Gradua. Oinarritzko Babesa)

GRADO DE AFECCIÓN / GAITZ-GRADUA

Según Decreto / Dekretuaren arabera

GRADO DE INTERVENCIÓN / ESKU-HARTZE MAILA

Según Decreto / Dekretuaren arabera



Calle Arieta Kalea, 02

001/05/004

nº de referencia en el Catálogo de Patrimonio del Plan General / Erreferentzia zk. Plan Orokorren Katalogoan

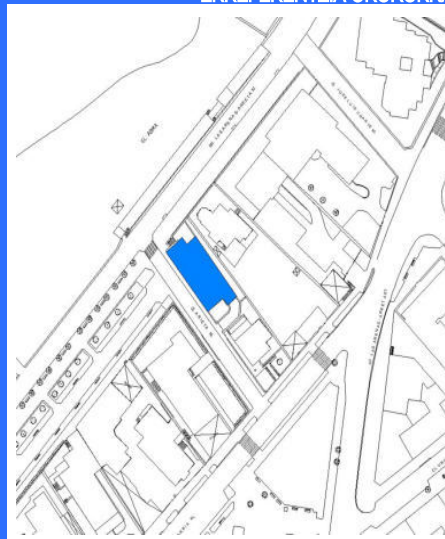
Dirección / Helbidea
Calle Arieta Kalea, 02

REFERENCIA GENERAL
ERREFERENTZIA OROKORRA

Polígono / Poligonoa.....001
Manzana / Etxadia.....05
Parcela / Partzela.....004





Plano de situación general / Kokapen-orokorreko planoa



Plano de situación / Kokapen-planoa

FOTOGRAFÍAS / ARGAZKIAK



INFORMACIÓN / INFORMAZIOA

DATOS PRINCIPALES / DATU NAGUSIAK

Uso principal / Erabilera nagusia.....Residencial / Bizitegia
Superficie de parcela (m2) / Partzelaren azalera (m2).....522,12
Tipología edificatoria / Eraikuntzaren tipologia.....Bloque abierto / bloke irekia
Nº de plantas / Solairu-kopuruaS+B+5
Estado de conservación / Kontserbazio-egoera.....Buena / Ona
Año Construcción - Rehabilitación / Eraikuntza - Birgaikuntza Urtea1912
Estilo / Estilo.....

FUENTES DE PROTECCIÓN DEL PATRIMONIO / ONDAREA BABESTEKO ITURRIAK

GV - Número de identificación / EJ - Identifikazio zenbakia.....
GV - Bien Calificado / EJ - Kalifikatutako Ondasuna
GV - Bien Inventariado / EJ - Inbentariatutako Ondasuna.....
 Monumento/Monumentua Conjunto monumental / Monumento multzoa
GV - Bien propuesto para ser Declarado / EJ - Izendatu dadin proposatutako Ondasuna.....
GV - Bien propuesto para protección local / EJ - Tokiko babesa eduki dezan proposatutako Ondasuna.....
GV - Otros bienes / EJ - Bestelako Ondasunak.....

PGOU / HAPO 2001 OTRAS FUENTES

OBSERVACIONES / OHARRAK

ORDENACIÓN / ANTOLAMENDUA

CALIFICACIÓN POR LA CAPV / EAE-KO KALIFIKAZIOA

NIVEL Y GRADO DE PROTECCIÓN / BABESAREN MAILA ETA GRADUA

Nivel 4. Protección Municipal / 4. Maila. Udal Babesa

GRADO DE AFECCIÓN / GAITZ-GRADUA

Envolvente de edificio en su integridad / Eraikinaren ingurutzailea bere osotasunean

GRADO DE INTERVENCIÓN / ESKU-HARTZE MAILA

2. Consolidación / Sendotzea - 3. Reforma / Berritatzeta

Dirección / Helbidea
Calle Arriluze Kalea, 03

REFERENCIA GENERAL
ERREFERENTZIA OROKORRA

Polígono / Poligonoa.....024
Manzana / Etxadia.....02
Parcela / Partzela.....002



Plano de situación general / Kokapen-orokorreko planoa



Plano de situación / Kokapen-planoa

FOTOGRAFÍAS / ARGAZKIAK



INFORMACIÓN / INFORMAZIOA

DATOS PRINCIPALES / DATU NAGUSIAK

Uso principal / Erabilera nagusia.....Residencial / Bizitegia
Superficie de parcela (m2) / Partzelaren azalera (m2).....788,53
Tipología edificatoria / Eraikuntzaren tipologia.....Casa unifamiliar / Familia bakarreko etxe
Nº de plantas / Solairu-kopuruaS+B+4
Estado de conservación / Kontserbazio-egoera.....Buena / Ona
Año Construcción - Rehabilitación / Eraikuntza - Birgaikuntza Urtea1910
Estilo / Estilo.....Ecléctico / Ekleptizismoa

FUENTES DE PROTECCIÓN DEL PATRIMONIO / ONDAREA BABESTEKO ITURRIAK

GV - Número de identificación / EJ - Identifikazio zenbakia.....076
GV - Bien Calificado / EJ - Kalifikatutako Ondasuna
GV - Bien Inventariado / EJ - Inbentariatutako Ondasuna.....
 Monumento/Monumentua Conjunto monumental / Monumento multzoa
GV - Bien propuesto para ser Declarado / EJ - Izendatu dadin proposatutako Ondasuna.....
GV - Bien propuesto para protección local / EJ - Tokiko babesa eduki dezan proposatutako Ondasuna.....
GV - Otros bienes / EJ - Bestelako Ondasunak.....

PGOU / HAPO 2001 OTRAS FUENTES

OBSERVACIONES / OHARRAK

DECRETO 89/2001_22/05-BOPV N°106_05-06-2001. CE1 DECRETO 89/2001_22/05-BOPV N°32_14-08-2002. CE2 DECRETO 89/2001_22/05-BOPV N°35_19-02-2002. CE3 DECRETO 89/2001_22/05-BOPV N°104_04-06-2002.

ORDENACIÓN / ANTOLAMENDUA

CALIFICACIÓN POR LA CAPV / EAE-KO KALIFIKAZIOA

Conjunto monumental: Area singularizada de Getxo ZONA B/Monumento multzoak: Getxoko eremu berezia B ZONA

NIVEL Y GRADO DE PROTECCIÓN / BABESAREN MAILA ETA GRADUA

Nivel 1. Protección Especial (según Decreto Grado 3. Protección Básica) / 1. Maila. Babes Berezia (Dekretuaren arabera 3. Gradua. Oinarritzko Babesa)

GRADO DE AFECCIÓN / GAITZ-GRADUA

Según Decreto / Dekretuaren arabera

GRADO DE INTERVENCIÓN / ESKU-HARTZE MAILA

Según Decreto / Dekretuaren arabera



Nire Echea

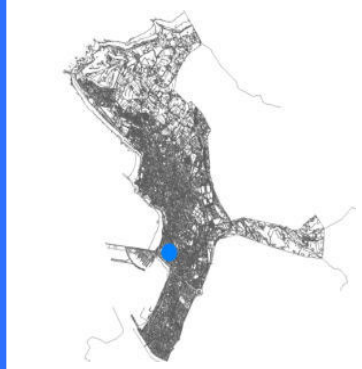
024/06/004

nº de referencia en el Catálogo de Patrimonio del Plan General / Erreferentzia zk. Plan Orokorren Katalogoan

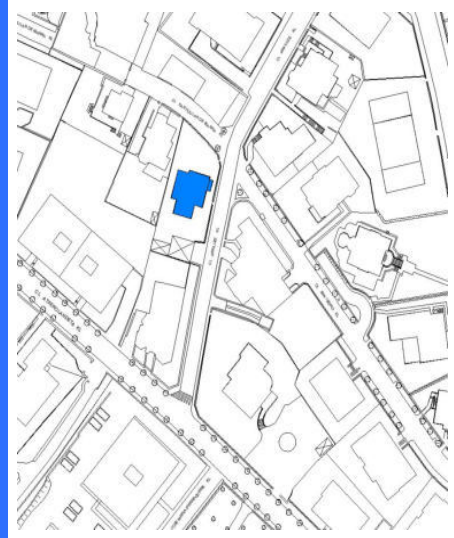
Dirección / Helbidea
Calle Arriluze Kalea, 04

REFERENCIA GENERAL
ERREFERENTZIA OROKORRA

Polígono / Poligonoa.....024
Manzana / Etxadia.....06
Parcela / Partzela.....004



Plano de situación general / Kokapen-orokorreko planoak



Plano de situación / Kokapen-planoak

FOTOGRAFÍAS / ARGAZKIAK



INFORMACIÓN / INFORMAZIOA

DATOS PRINCIPALES / DATU NAGUSIAK

Uso principal / Erabilera nagusia.....Residencial / Bizitegia
Superficie de parcela (m2) / Partzelaren azalera (m2).....794,05
Tipología edificatoria / Eraikuntzaren tipologia.....Casa unifamiliar / familia bakarreko etxe
Nº de plantas / Solairu-kopuruaS+B+2
Estado de conservación / Kontserbazio-egoera.....Buena / Ona
Año Construcción - Rehabilitación / Eraikuntza - Birgaikuntza Urtea1915
Estilo / Estilo.....Eclepticismo-Neovasco / Ekleptizismo- Euskal estilo berria

FUENTES DE PROTECCIÓN DEL PATRIMONIO / ONDAREA BABESTEKO ITURRIAK

GV - Número de identificación / EJ - Identifikazio zenbakia.....077
GV - Bien Calificado / EJ - Kalifikatutako Ondasuna
GV - Bien Inventariado / EJ - Inbentariatutako Ondasuna
 Monumento/Monumentua Conjunto monumental / Monumento multzoa
GV - Bien propuesto para ser Declarado / EJ - Izendatu dadin proposatutako Ondasuna.....
GV - Bien propuesto para protección local / EJ - Tokiko babesa eduki dezan proposatutako Ondasuna.....
GV - Otros bienes / EJ - Bestelako Ondasunak.....

PGOU / HAPO 2001 OTRAS FUENTES

OBSERVACIONES / OHARRAK

DECRETO 89/2001_22/05-BOPV Nº106_05-06-2001. CE1 DECRETO 89/2001_22/05-BOPV Nº32_14-08-2002. CE2 DECRETO 89/2001_22/05-BOPV Nº35_19-02-2002. CE3 DECRETO 89/2001_22/05-BOPV Nº104_04-06-2002.

ORDENACIÓN / ANTOLAMENDUA

CALIFICACIÓN POR LA CAPV / EAE-KO KALIFIKAZIOA

Conjunto monumental: Area singularizada de Getxo ZONA B/Monumento multzoak: Getxoko eremu berezia B ZONA

NIVEL Y GRADO DE PROTECCIÓN / BABESAREN MAILA ETA GRADUA

Nivel 1. Protección Especial (según Decreto Grado 3. Protección Básica) / 1. Maila. Babes Berezia (Dekretuaren arabera 3. Gradua. Oinarritzko Babesa)

GRADO DE AFECCIÓN / GAITZ-GRADUA

Según Decreto / Dekretuaren arabera

GRADO DE INTERVENCIÓN / ESKU-HARTZE MAILA

Según Decreto / Dekretuaren arabera



Firmado:

30/08/2024 12:45:34 GETXOKO UDALA - AYUNTAMIENTO DE GETXO

A pesar de no constar firmas manuscritas, este documento tiene validez legal. En la Página Web Municipal (http://www.getxo.eus/Oficina de Administración Electrónica), podrá obtener una copia auténtica de este documento en formato digital, mediante el Código Seguro de Verificación que aparece en el margen izquierdo.

Ajuri honek eskuz idatzitako sinadurik ez izenperik ez duen arren, legezko balioa du. Getxoko Udaltzaren web-orrialdean (http://www.getxo.eus/administrazio elektronikoko bulegoa) agiri honen benetako kopia eskuratu ahal duzu formatu digitala, ezkerrean ageri den egiazapen-kode segurua erabiliz.

CSV: GET/CSV/2024/21822 pH0cXhX8H



Palacio de Luis Lezama Leguizamón

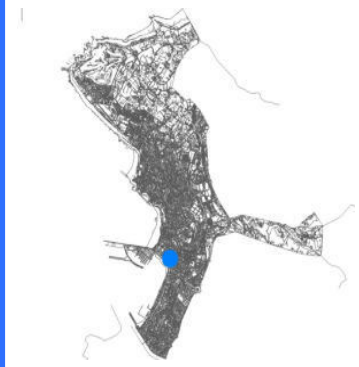
024/04/004

nº de referencia en el Catálogo de Patrimonio del Plan General / Erreferentzia zk. Plan Orokorren Katalogoan

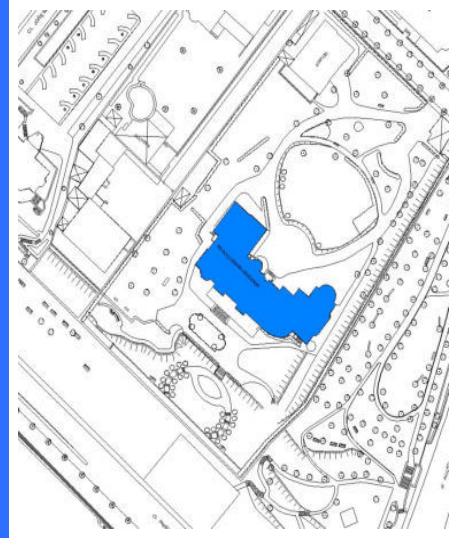
Dirección / Helbidea
Calle Abrekolandeta Kalea, 01

REFERENCIA GENERAL
ERREFERENTZIA OROKORRA

Polígono / Poligonoa.....024
Manzana / Etxadia.....04
Parcela / Partzela.....004



Plano de situación general / Kokapen-orokorreko planoa



Plano de situación / Kokapen-planoa

FOTOGRAFÍAS / ARGAZKIAK



INFORMACIÓN / INFORMAZIOA

DATOS PRINCIPALES / DATU NAGUSIAK

Uso principal / Erabilera nagusia.....Residencial / Bizitegia
Superficie de parcela (m2) / Partzelaren azalera (m2).....11.374,21
Tipología edificatoria / Eraikuntzaren tipologia.....Edificio aislado / Eraikin isolatua
Nº de plantas / Solairu-kopuruaS+B+3
Estado de conservación / Kontserbazio-egoera.....Buena / Ona
Año Construcción - Rehabilitación / Eraikuntza - Birgaikuntza Urtea1921
Estilo / Estilo.....Neogotico montañes / Menditar neogotikoa

FUENTES DE PROTECCIÓN DEL PATRIMONIO / ONDAREA BABESTEKO ITURRIAK

GV - Número de identificación / EJ - Identifikazio zenbakia.....087
GV - Bien Calificado / EJ - Kalifikatutako Ondasuna
GV - Bien Inventariado / EJ - Inbentariatutako Ondasuna.....
 Monumento/Monumentua Conjunto monumental / Monumento multzoa
GV - Bien propuesto para ser Declarado / EJ - Izendatu dadin proposatutako Ondasuna.....
GV - Bien propuesto para protección local / EJ - Tokiko babesa eduki dezan proposatutako Ondasuna.....
GV - Otros bienes / EJ - Bestelako Ondasunak.....

PGOU / HAPO 2001 OTRAS FUENTES

OBSERVACIONES / OHARRAK

DECRETO 89/2001_22/05-BOPV N°106_05-06-2001. CE1 DECRETO 89/2001_22/05-BOPV N°32_14-08-2002. CE2 DECRETO 89/2001_22/05-BOPV N°35_19-02-2002. CE3 DECRETO 89/2001_22/05-BOPV N°104_04-06-2002.

ORDENACIÓN / ANTOLAMENDUA

CALIFICACIÓN POR LA CAPV / EAE-KO KALIFIKAZIOA

Conjunto monumental: Area singularizada de Getxo ZONA B/Monumento multzoak: Getxoko eremu berezia B ZONA

NIVEL Y GRADO DE PROTECCIÓN / BABESAREN MAILA ETA GRADUA

Nivel 1. Protección Especial (según Decreto Grado 1. Protección Especial) / 1. Maila. Babes Berezia (Dekretuaren arabera 1. Gradua, Babes Berezia)

GRADO DE AFECCIÓN / GAITZ-GRADUA

Según Decreto / Dekretuaren arabera

GRADO DE INTERVENCIÓN / ESKU-HARTZE MAILA

Según Decreto / Dekretuaren arabera



Dirección / Helbidea
Calle Abekolandeta Kalea, 03

REFERENCIA GENERAL
ERREFERENTZIA OROKORRA

Polígono / Poligonoa.....024
Manzana / Etxadia.....04
Parcela / Partzela.....003



Plano de situación general / Kokapen-orokorreko planoa



Plano de situación / Kokapen-planoa

FOTOGRAFÍAS / ARGAZKIAK



INFORMACIÓN / INFORMAZIOA

DATOS PRINCIPALES / DATU NAGUSIAK

Uso principal / Erabilera nagusia.....Residencial / Bizitegia
Superficie de parcela (m2) / Partzelaren azalera (m2).....2.331,19
Tipología edificatoria / Eraikuntzaren tipologia.....Palacio / Jauregia
Nº de plantas / Solairu-kopuruaS+B+2
Estado de conservación / Kontserbazio-egoera.....Buena / Ona
Año Construcción - Rehabilitación / Eraikuntza - Birgaikuntza Urtea1910
Estilo / Estilo.....Regionalista montañes / Menditar erregionalista

FUENTES DE PROTECCIÓN DEL PATRIMONIO / ONDAREA BABESTEKO ITURRIAK

GV - Número de identificación / EJ - Identifikazio zenbakia.....228
GV - Bien Calificado / EJ - Kalifikatutako Ondasuna
GV - Bien Inventariado / EJ - Inbentariatutako Ondasuna
 Monumento/Monumentua Conjunto monumental / Monumento multzoa
GV - Bien propuesto para ser Declarado / EJ - Izendatu dadin proposatutako Ondasuna.....
GV - Bien propuesto para protección local / EJ - Tokiko babesa eduki dezan proposatutako Ondasuna.....
GV - Otros bienes / EJ - Bestelako Ondasunak.....

PGOU / HAPO 2001 OTRAS FUENTES

OBSERVACIONES / OHARRAK

DECRETO 89/2001_22/05-BOPV Nº106_05-06-2001. CE1 DECRETO 89/2001_22/05-BOPV Nº32_14-08-2002. CE2 DECRETO 89/2001_22/05-BOPV Nº35_19-02-2002. CE3 DECRETO 89/2001_22/05-BOPV Nº104_04-06-2002.

ORDENACIÓN / ANTOLAMENDUA

CALIFICACIÓN POR LA CAPV / EAE-KO KALIFIKAZIOA

Conjunto monumental: Area singularizada de Getxo ZONA B/Monumento multzoak: Getxoko eremu berezia B ZONA

NIVEL Y GRADO DE PROTECCIÓN / BABESAREN MAILA ETA GRADUA

Nivel 1. Protección Especial (según Decreto Grado 3. Protección Básica) / 1. Maila. Babes Berezia (Dekretuaren arabera 3. Gradua. Oinarritzko Babesa)

GRADO DE AFECCIÓN / GAITZ-GRADUA

Según Decreto / Dekretuaren arabera

GRADO DE INTERVENCIÓN / ESKU-HARTZE MAILA

Según Decreto / Dekretuaren arabera

Dirección / Helbidea
Calle Abrekolandeta Kalea, 08

REFERENCIA GENERAL
ERREFERENTZIA OROKORRA

Polígono / Poligonoa.....024
Manzana / Etxadia.....03
Parcela / Partzela.....002



Plano de situación general / Kokapen-orokorreko planoa



Plano de situación / Kokapen-planoa

FOTOGRAFÍAS / ARGAZKIAK



INFORMACIÓN / INFORMAZIOA

DATOS PRINCIPALES / DATU NAGUSIAK

Uso principal / Erabilera nagusia.....Residencial / Bizitegia
Superficie de parcela (m2) / Partzelaren azalera (m2).....1.941,48
Tipología edificatoria / Eraikuntzaren tipologia.....Casa unifamiliar / familia bakarreo etxe
Nº de plantas / Solairu-kopuruaS+B+3
Estado de conservación / Kontserbazio-egoera.....Buena / Ona
Año Construcción - Rehabilitación / Eraikuntza - Birgaikuntza Urtea1915
Estilo / Estilo.....Eclepticismo-Neovasco / Ekleptizismo- Euskal estilo berria

FUENTES DE PROTECCIÓN DEL PATRIMONIO / ONDAREA BABESTEKO ITURRIAK

GV - Número de identificación / EJ - Identifikazio zenbakia.....084
GV - Bien Calificado / EJ - Kalifikatutako Ondasuna
GV - Bien Inventariado / EJ - Inbentariatutako Ondasuna.....
 Monumento/Monumentua Conjunto monumental / Monumento multzoa
GV - Bien propuesto para ser Declarado / EJ - Izendatu dadin proposatutako Ondasuna.....
GV - Bien propuesto para protección local / EJ - Tokiko babesa eduki dezan proposatutako Ondasuna.....
GV - Otros bienes / EJ - Bestelako Ondasunak.....

PGOU / HAPO 2001 OTRAS FUENTES

OBSERVACIONES / OHARRAK

DECRETO 89/2001_22/05-BOPV N°106_05-06-2001. CE1 DECRETO 89/2001_22/05-BOPV N°32_14-08-2002. CE2 DECRETO 89/2001_22/05-BOPV N°35_19-02-2002. CE3 DECRETO 89/2001_22/05-BOPV N°104_04-06-2002.

ORDENACIÓN / ANTOLAMENDUA

CALIFICACIÓN POR LA CAPV / EAE-KO KALIFIKAZIOA

Conjunto monumental: Area singularizada de Getxo ZONA B/Monumento multzoak: Getxoko eremu berezia B ZONA

NIVEL Y GRADO DE PROTECCIÓN / BABESAREN MAILA ETA GRADUA

Nivel 1. Protección Especial (según Decreto Grado 3. Protección Básica) / 1. Maila. Babes Berezia (Dekretuaren arabera 3. Gradua. Oinarritzko Babesa)

GRADO DE AFECCIÓN / GAITZ-GRADUA

Según Decreto / Dekretuaren arabera

GRADO DE INTERVENCIÓN / ESKU-HARTZE MAILA

Según Decreto / Dekretuaren arabera



Palacio Ampuero

024/04/005

nº de referencia en el Catálogo de Patrimonio del Plan General / Erreferentzia zk. Plan Orokorren Katalogoan

Dirección / Helbidea
Calle Abekolandeta Kalea, 09

REFERENCIA GENERAL
ERREFERENTZIA OROKORRA

Polígono / Poligonoa.....024
Manzana / Etxadia.....04
Parcela / Partzela.....005



Plano de situación general / Kokapen-orokorreko planoa



Plano de situación / Kokapen-planoa

FOTOGRAFÍAS / ARGAZKIAK



INFORMACIÓN / INFORMAZIOA

DATOS PRINCIPALES / DATU NAGUSIAK

Uso principal / Erabilera nagusia.....Residencial / Bizitegia
Superficie de parcela (m2) / Partzelaren azalera (m2).....5.185,35
Tipología edificatoria / Eraikuntzaren tipologia.....Palacio / Jauregia
Nº de plantas / Solairu-kopuruaS+B+3
Estado de conservación / Kontserbazio-egoera.....Buena / Ona
Año Construcción - Rehabilitación / Eraikuntza - Birgaikuntza Urtea1915
Estilo / Estilo.....Eclepticismo-Nevasco / Ekleptizismo- Euskal estilo berria

FUENTES DE PROTECCIÓN DEL PATRIMONIO / ONDAREA BABESTEKO ITURRIAK

GV - Número de identificación / EJ - Identifikazio zenbakia.....085
GV - Bien Calificado / EJ - Kalifikatutako Ondasuna
GV - Bien Inventariado / EJ - Inbentariatutako Ondasuna
 Monumento/Monumentua Conjunto monumental / Monumento multzoa
GV - Bien propuesto para ser Declarado / EJ - Izendatu dadin proposatutako Ondasuna.....
GV - Bien propuesto para protección local / EJ - Tokiko babesa eduki dezan proposatutako Ondasuna.....
GV - Otros bienes / EJ - Bestelako Ondasunak.....

PGOU / HAPO 2001 OTRAS FUENTES

OBSERVACIONES / OHARRAK

DECRETO 89/2001_22/05-BOPV Nº106_05-06-2001. CE1 DECRETO 89/2001_22/05-BOPV Nº32_14-08-2002. CE2 DECRETO 89/2001_22/05-BOPV Nº35_19-02-2002. CE3 DECRETO 89/2001_22/05-BOPV Nº104_04-06-2002.

ORDENACIÓN / ANTOLAMENDUA

CALIFICACIÓN POR LA CAPV / EAE-KO KALIFIKAZIOA

Conjunto monumental: Area singularizada de Getxo ZONA B/Monumento multzoak: Getxoko eremu berezia B ZONA

NIVEL Y GRADO DE PROTECCIÓN / BABESAREN MAILA ETA GRADUA

Nivel 1. Protección Especial (según Decreto Grado 2. Protección Media) / 1. Maila. Babes Berezia (Dekretuaren arabera 2. Gradua. Babes ertaina)

GRADO DE AFECCIÓN / GAITZ-GRADUA

Según Decreto / Dekretuaren arabera

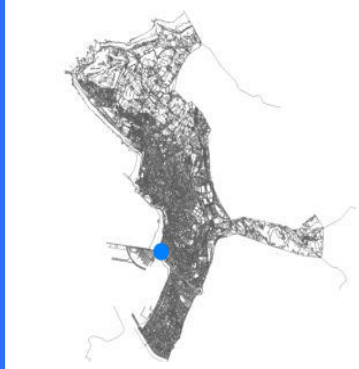
GRADO DE INTERVENCIÓN / ESKU-HARTZE MAILA

Según Decreto / Dekretuaren arabera

Dirección / Helbidea
Calle Abrekolandeta Kalea, 11

REFERENCIA GENERAL
ERREFERENTZIA OROKORRA

Polígono / Poligonoa.....024
Manzana / Etxadia.....07
Parcela / Partzela.....005



Plano de situación general / Kokapen-orokorreko planoak



Plano de situación / Kokapen-planoak

FOTOGRAFÍAS / ARGAZKIAK



INFORMACIÓN / INFORMAZIOA

DATOS PRINCIPALES / DATU NAGUSIAK

Uso principal / Erabilera nagusia.....Residencial / Bizitegia
Superficie de parcela (m2) / Partzelaren azalera (m2).....4.526,04
Tipología edificatoria / Eraikuntzaren tipologia.....Edificio aislado / Eraikin isolatua
Nº de plantas / Solairu-kopuruaB+2
Estado de conservación / Kontserbazio-egoera.....Buena / Ona
Año Construcción - Rehabilitación / Eraikuntza - Birgaikuntza Urtea1910
Estilo / Estilo.....Neovasco / "neovasco"

FUENTES DE PROTECCIÓN DEL PATRIMONIO / ONDAREA BABESTEKO ITURRIAK

GV - Número de identificación / EJ - Identifikazio zenbakia.....079
GV - Bien Calificado / EJ - Kalifikatutako Ondasuna
GV - Bien Inventariado / EJ - Inbentariatutako Ondasuna.....
 Monumento/Monumentua Conjunto monumental / Monumento multzoa
GV - Bien propuesto para ser Declarado / EJ - Izendatu dadin proposatutako Ondasuna.....
GV - Bien propuesto para protección local / EJ - Tokiko babesa eduki dezan proposatutako Ondasuna.....
GV - Otros bienes / EJ - Bestelako Ondasunak.....

PGOU / HAPO 2001 OTRAS FUENTES

OBSERVACIONES / OHARRAK

DECRETO 89/2001_22/05-BOPV N°106_05-06-2001. CE1 DECRETO 89/2001_22/05-BOPV N°32_14-08-2002. CE2 DECRETO 89/2001_22/05-BOPV N°35_19-02-2002. CE3 DECRETO 89/2001_22/05-BOPV N°104_04-06-2002.

ORDENACIÓN / ANTOLAMENDUA

CALIFICACIÓN POR LA CAPV / EAE-KO KALIFIKAZIOA

Conjunto monumental: Area singularizada de Getxo ZONA B/Monumento multzoak: Getxoko eremu berezia B ZONA

NIVEL Y GRADO DE PROTECCIÓN / BABESAREN MAILA ETA GRADUA

Nivel 1. Protección Especial (según Decreto Grado 2. Protección Media) / 1. Maila. Babes Berezia (Dekretuaren arabera 2. Gradua. Babes ertaina)

GRADO DE AFECCIÓN / GAITZ-GRADUA

Según Decreto / Dekretuaren arabera

GRADO DE INTERVENCIÓN / ESKU-HARTZE MAILA

Según Decreto / Dekretuaren arabera



Antigua Fonda Buenavista

024/05/011

nº de referencia en el Catálogo de Patrimonio del Plan General / Erreferentzia zk. Plan Orokorren Katalogoan

Dirección / Helbidea
Calle Abrekolandeta Kalea, 18

REFERENCIA GENERAL
ERREFERENTZIA OROKORRA

Polígono / Poligonoa.....024
Manzana / Etxadia.....05
Parcela / Partzela.....011



Plano de situación general / Kokapen-orokorreko plano

Plano de situación / Kokapen-plano

FOTOGRAFÍAS / ARGAZKIAK



INFORMACIÓN / INFORMAZIOA

DATOS PRINCIPALES / DATU NAGUSIAK

Uso principal / Erabilera nagusia.....Residencial / Bizitegia
Superficie de parcela (m2) / Partzelaren azalera (m2).....1.844,40
Tipología edificatoria / Eraikuntzaren tipologia.....Casa unifamiliar / familia bakarreko etxe
Nº de plantas / Solairu-kopuruaB+2
Estado de conservación / Kontserbazio-egoera.....Mala / Txarra
Año Construcción - Rehabilitación / Eraikuntza - Birgaikuntza Urtea1912
Estilo / Estilo.....Neoclasicismo vasco / Neoklasizismoa, Euskal estilo berria

FUENTES DE PROTECCIÓN DEL PATRIMONIO / ONDAREA BABESTEKO ITURRIAK

GV - Número de identificación / EJ - Identifikazio zenbakia.....081
GV - Bien Calificado / EJ - Kalifikatutako Ondasuna
GV - Bien Inventariado / EJ - Inbentariatutako Ondasuna.....
 Monumento/Monumentua Conjunto monumental / Monumento multzoa
GV - Bien propuesto para ser Declarado / EJ - Izendatu dadin proposatutako Ondasuna.....
GV - Bien propuesto para protección local / EJ - Tokiko babesa eduki dezan proposatutako Ondasuna.....
GV - Otros bienes / EJ - Bestelako Ondasunak.....

PGOU / HAPO 2001 OTRAS FUENTES

OBSERVACIONES / OHARRAK

DECRETO 89/2001_22/05-BOPV N°106_05-06-2001. CE1 DECRETO 89/2001_22/05-BOPV N°32_14-08-2002. CE2 DECRETO 89/2001_22/05-BOPV N°35_19-02-2002. CE3 DECRETO 89/2001_22/05-BOPV N°104_04-06-2002.

ORDENACIÓN / ANTOLAMENDUA

CALIFICACIÓN POR LA CAPV / EAE-KO KALIFIKAZIOA

Conjunto monumental: Area singularizada de Getxo ZONA B/Monumento multzoak: Getxoko eremu berezia B ZONA

NIVEL Y GRADO DE PROTECCIÓN / BABESAREN MAILA ETA GRADUA

Nivel 1. Protección Especial (según Decreto Grado 3. Protección Básica) / 1. Maila. Babes Berezia (Dekretuaren arabera 3. Gradua. Oinarritzko Babesa)

GRADO DE AFECCIÓN / GAITZ-GRADUA

Según Decreto / Dekretuaren arabera

GRADO DE INTERVENCIÓN / ESKU-HARTZE MAILA

Según Decreto / Dekretuaren arabera



Firmado:

30/08/2024 12:45:34 GETXOKO UDALA - AYUNTAMIENTO DE GETXO

CSV: GET/CSV/2024/21822 pH0cXhX8H

A pesar de no constar firmas manuscritas, este documento tiene validez legal. En la Página Web Municipal (http://www.getxo.eus/Oficina de Administración Electrónica), podrá obtener una copia auténtica de este documento en formato digital, mediante el Código Seguro de Verificación que aparece en el margen izquierdo.

Ajuri honek eskuz idatzitako sinadurik ez izanperik ez duen arren, legezko balioa du. Getxoko Udaltaren web-orrialdean (http://www.getxo.eus/administrazio elektronikoko bulegoa) agiri honen benetako kopia eskuratu ahal duzu formatu digitalaren, ezkerrean ageri den egiaztapen-kode segurua erabiliz.



Belrespiro

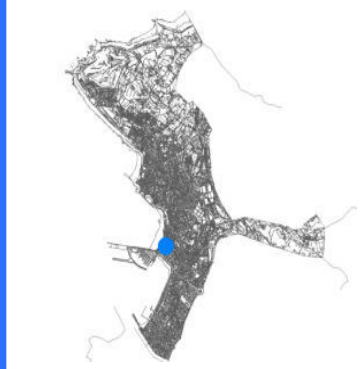
024/05/010

nº de referencia en el Catálogo de Patrimonio del Plan General / Erreferentzia zk. Plan Orokorren Katalogoan

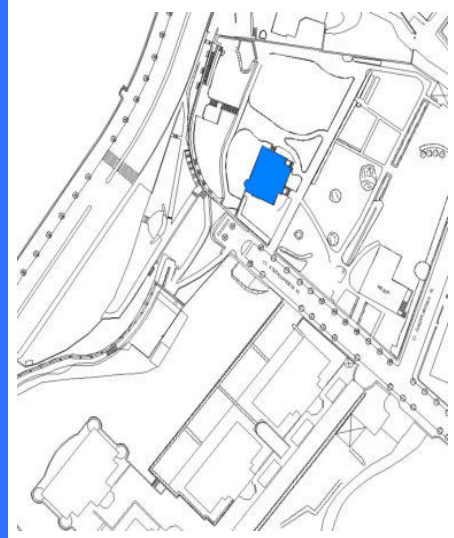
Dirección / Helbidea
Calle Abekolandeta Kalea, 20

REFERENCIA GENERAL
ERREFERENTZIA OROKORRA

Polígono / Poligonoa.....024
Manzana / Etxadia.....05
Parcela / Partzela.....010



Plano de situación general / Kokapen-orokorreko planoa



Plano de situación / Kokapen-planoa

FOTOGRAFÍAS / ARGAZKIAK



INFORMACIÓN / INFORMAZIOA

DATOS PRINCIPALES / DATU NAGUSIAK

Uso principal / Erabilera nagusia.....Residencial / Bizitegia
Superficie de parcela (m2) / Partzelaren azalera (m2).....1.712,89
Tipología edificatoria / Eraikuntzaren tipologia.....Casa unifamiliar / familia bakarreko etxe
Nº de plantas / Solairu-kopuruaS+B+2
Estado de conservación / Kontserbazio-egoera.....Buena / Ona
Año Construcción - Rehabilitación / Eraikuntza - Birgaikuntza Urtea1915
Estilo / Estilo.....Eclepticismo / Ekleptizismoa

FUENTES DE PROTECCIÓN DEL PATRIMONIO / ONDAREA BABESTEKO ITURRIAK

GV - Número de identificación / EJ - Identifikazio zenbakia.....083
GV - Bien Calificado / EJ - Kalifikatutako Ondasuna
GV - Bien Inventariado / EJ - Inbentariatutako Ondasuna
 Monumento/Monumentua Conjunto monumental / Monumento multzoa
GV - Bien propuesto para ser Declarado / EJ - Izendatu dadin proposatutako Ondasuna.....
GV - Bien propuesto para protección local / EJ - Tokiko babesa eduki dezan proposatutako Ondasuna.....
GV - Otros bienes / EJ - Bestelako Ondasunak.....

PGOU / HAPO 2001 OTRAS FUENTES

OBSERVACIONES / OHARRAK

DECRETO 89/2001_22/05-BOPV Nº106_05-06-2001. CE1 DECRETO 89/2001_22/05-BOPV Nº32_14-08-2002. CE2 DECRETO 89/2001_22/05-BOPV Nº35_19-02-2002. CE3 DECRETO 89/2001_22/05-BOPV Nº104_04-06-2002.

ORDENACIÓN / ANTOLAMENDUA

CALIFICACIÓN POR LA CAPV / EAE-KO KALIFIKAZIOA

Conjunto monumental: Area singularizada de Getxo ZONA B/Monumento multzoak: Getxoko eremu berezia B ZONA

NIVEL Y GRADO DE PROTECCIÓN / BABESAREN MAILA ETA GRADUA

Nivel 1. Protección Especial (según Decreto Grado 2. Protección Media) / 1. Maila. Babes Berezia (Dekretuaren arabera 2. Gradua. Babes ertaina)

GRADO DE AFECCIÓN / GAITZ-GRADUA

Según Decreto / Dekretuaren arabera

GRADO DE INTERVENCIÓN / ESKU-HARTZE MAILA

Según Decreto / Dekretuaren arabera



Firmado:

30/08/2024 12:45:34 GETXOKO UDALA - AYUNTAMIENTO DE GETXO

A pesar de no constar firmas manuscritas, este documento tiene validez legal. En la Página Web Municipal (http://www.getxo.eus/Oficina de Administración Electrónica), podrá obtener una copia auténtica de este documento en formato digital, mediante el Código Seguro de Verificación que aparece en el margen izquierdo. Ageri honek eskuz idatzitako sinadurik ez izan arren, legezko balioa du. Getxoko Udaltzaren web-orrialdean (http://www.getxo.eus/administrazio elektronikoko bulegoa) ageri honen benetako kopia eskuratu ahal duzu formatu digitalan, ezkerrealdean ageri den egiazkapen-kode segurua erabiliz.

CSV: GET/CSV/2024/21822 pH0cXhX8H

Dirección / Helbidea
Calle Bajada de Ereaga Kalea, 03

REFERENCIA GENERAL
ERREFERENTZIA OROKORRA

Polígono / Poligonoa.....024
Manzana / Etxadia.....01
Parcela / Partzela.....005



Plano de situación general / Kokapen-orokorreko planoa



Plano de situación / Kokapen-planoa

FOTOGRAFÍAS / ARGAZKIAK



INFORMACIÓN / INFORMAZIOA

DATOS PRINCIPALES / DATU NAGUSIAK

Uso principal / Erabilera nagusia.....Residencial / Bizitegia
Superficie de parcela (m2) / Partzelaren azalera (m2).....1.206,55
Tipología edificatoria / Eraikuntzaren tipologia.....Bloque abierto / bloke irekia
Nº de plantas / Solairu-kopuruaS+B+4
Estado de conservación / Kontserbazio-egoera.....Buena / Ona
Año Construcción - Rehabilitación / Eraikuntza - Birgaikuntza Urtea1925
Estilo / Estilo.....Ecléctico / Ekleptizismoa

FUENTES DE PROTECCIÓN DEL PATRIMONIO / ONDAREA BABESTEKO ITURRIAK

GV - Número de identificación / EJ - Identifikazio zenbakia.....088
GV - Bien Calificado / EJ - Kalifikatutako Ondasuna
GV - Bien Inventariado / EJ - Inbentariatutako Ondasuna.....
 Monumento/Monumentua Conjunto monumental / Monumento multzoa
GV - Bien propuesto para ser Declarado / EJ - Izendatu dadin proposatutako Ondasuna.....
GV - Bien propuesto para protección local / EJ - Tokiko babesa eduki dezan proposatutako Ondasuna.....
GV - Otros bienes / EJ - Bestelako Ondasunak.....

PGOU / HAPO 2001 OTRAS FUENTES

OBSERVACIONES / OHARRAK

DECRETO 89/2001_22/05-BOPV N°106_05-06-2001. CE1 DECRETO 89/2001_22/05-BOPV N°32_14-08-2002. CE2 DECRETO 89/2001_22/05-BOPV N°35_19-02-2002. CE3 DECRETO 89/2001_22/05-BOPV N°104_04-06-2002.

ORDENACIÓN / ANTOLAMENDUA

CALIFICACIÓN POR LA CAPV / EAE-KO KALIFIKAZIOA

Conjunto monumental: Area singularizada de Getxo ZONA B/Monumento multzoak: Getxoko eremu berezia B ZONA

NIVEL Y GRADO DE PROTECCIÓN / BABESAREN MAILA ETA GRADUA

Nivel 1. Protección Especial (según Decreto Grado 3. Protección Básica) / 1. Maila. Babes Berezia (Dekretuaren arabera 3. Gradua. Oinarritzko Babesa)

GRADO DE AFECCIÓN / GAITZ-GRADUA

Según Decreto / Dekretuaren arabera

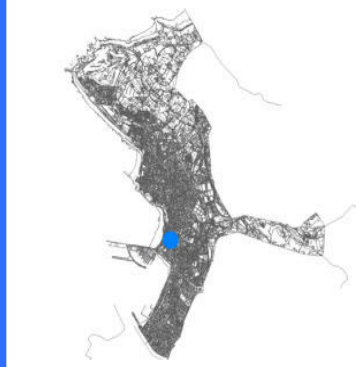
GRADO DE INTERVENCIÓN / ESKU-HARTZE MAILA

Según Decreto / Dekretuaren arabera

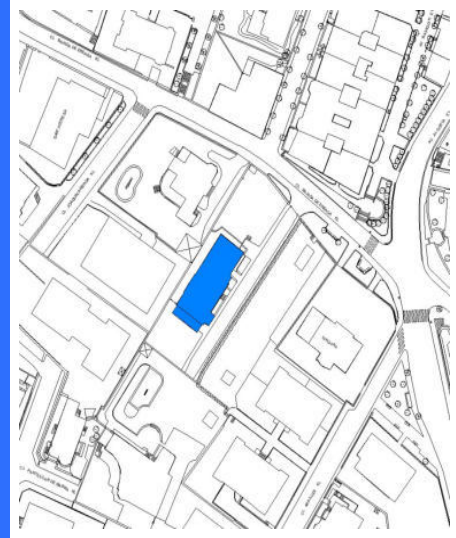
Dirección / Helbidea
Calle Bajada de Ereaga Kalea, 05

REFERENCIA GENERAL
ERREFERENTZIA OROKORRA

Polígono / Poligonoa.....024
Manzana / Etxadia.....01
Parcela / Partzela.....003



Plano de situación general / Kokapen-orokorreko planoa



Plano de situación / Kokapen-planoa

FOTOGRAFÍAS / ARGAZKIAK



INFORMACIÓN / INFORMAZIOA

DATOS PRINCIPALES / DATU NAGUSIAK

Uso principal / Erabilera nagusia.....Residencial / Bizitegia
Superficie de parcela (m2) / Partzelaren azalera (m2).....1.761,24
Tipología edificatoria / Eraikuntzaren tipologia.....Casa unifamiliar / familia bakarreko etxe
Nº de plantas / Solairu-kopuruaS+B+3
Estado de conservación / Kontserbazio-egoera.....Buena / Ona
Año Construcción - Rehabilitación / Eraikuntza - Birgaikuntza Urtea1920
Estilo / Estilo.....Eclepticismo-Neovasco / Ekleptizismo- Euskal estilo berria

FUENTES DE PROTECCIÓN DEL PATRIMONIO / ONDAREA BABESTEKO ITURRIAK

GV - Número de identificación / EJ - Identifikazio zenbakia.....089
GV - Bien Calificado / EJ - Kalifikatutako Ondasuna
GV - Bien Inventariado / EJ - Inbentariatutako Ondasuna
 Monumento/Monumentua Conjunto monumental / Monumento multzoa
GV - Bien propuesto para ser Declarado / EJ - Izendatu dadin proposatutako Ondasuna.....
GV - Bien propuesto para protección local / EJ - Tokiko babesa eduki dezan proposatutako Ondasuna.....
GV - Otros bienes / EJ - Bestelako Ondasunak.....

PGOU / HAPO 2001 OTRAS FUENTES

OBSERVACIONES / OHARRAK

DECRETO 89/2001_22/05-BOPV N°106_05-06-2001. CE1 DECRETO 89/2001_22/05-BOPV N°32_14-08-2002. CE2 DECRETO 89/2001_22/05-BOPV N°35_19-02-2002. CE3 DECRETO 89/2001_22/05-BOPV N°104_04-06-2002.

ORDENACIÓN / ANTOLAMENDUA

CALIFICACIÓN POR LA CAPV / EAE-KO KALIFIKAZIOA

Conjunto monumental: Area singularizada de Getxo ZONA B/Monumento multzoak: Getxoko eremu berezia B ZONA

NIVEL Y GRADO DE PROTECCIÓN / BABESAREN MAILA ETA GRADUA

Nivel 1. Protección Especial (según Decreto Grado 3. Protección Básica) / 1. Maila. Babes Berezia (Dekretuaren arabera 3. Gradua. Oinarritzko Babesa)

GRADO DE AFECCIÓN / GAITZ-GRADUA

Según Decreto / Dekretuaren arabera

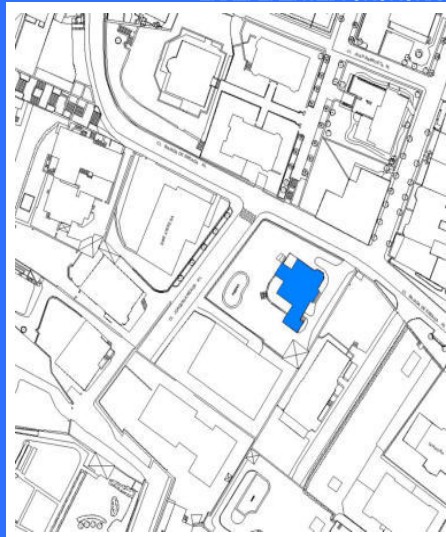
GRADO DE INTERVENCIÓN / ESKU-HARTZE MAILA

Según Decreto / Dekretuaren arabera

Dirección / Helbidea
Calle Bajada de Ereaga Kalea, 07

REFERENCIA GENERAL
ERREFERENTZIA OROKORRA

Polígono / Poligonoa.....024
Manzana / Etxadia.....01
Parcela / Partzela.....001



Plano de situación general / Kokapen-orokorreko planoa

Plano de situación / Kokapen-planoa

FOTOGRAFÍAS / ARGAZKIAK



INFORMACIÓN / INFORMAZIOA

DATOS PRINCIPALES / DATU NAGUSIAK

Uso principal / Erabilera nagusia.....Residencial / Bizitegia
Superficie de parcela (m2) / Partzelaren azalera (m2).....1.567,20
Tipología edificatoria / Eraikuntzaren tipologia.....Casa unifamiliar / familia bakarreko etxe
Nº de plantas / Solairu-kopuruaS+B+2
Estado de conservación / Kontserbazio-egoera.....Buena / Ona
Año Construcción - Rehabilitación / Eraikuntza - Birgaikuntza Urtea1920
Estilo / Estilo.....Eclepticismo / Ekleptizismoa

FUENTES DE PROTECCIÓN DEL PATRIMONIO / ONDAREA BABESTEKO ITURRIAK

GV - Número de identificación / EJ - Identifikazio zenbakia.....090
GV - Bien Calificado / EJ - Kalifikatutako Ondasuna
GV - Bien Inventariado / EJ - Inbentariatutako Ondasuna.....
 Monumento/Monumentua Conjunto monumental / Monumento multzoa
GV - Bien propuesto para ser Declarado / EJ - Izendatu dadin proposatutako Ondasuna.....
GV - Bien propuesto para protección local / EJ - Tokiko babesa eduki dezan proposatutako Ondasuna.....
GV - Otros bienes / EJ - Bestelako Ondasunak.....

PGOU / HAPO 2001 OTRAS FUENTES

OBSERVACIONES / OHARRAK

DECRETO 89/2001_22/05-BOPV N°106_05-06-2001. CE1 DECRETO 89/2001_22/05-BOPV N°32_14-08-2002. CE2 DECRETO 89/2001_22/05-BOPV N°35_19-02-2002. CE3 DECRETO 89/2001_22/05-BOPV N°104_04-06-2002.

ORDENACIÓN / ANTOLAMENDUA

CALIFICACIÓN POR LA CAPV / EAE-KO KALIFIKAZIOA

Conjunto monumental: Area singularizada de Getxo ZONA B/Monumento multzoak: Getxoko eremu berezia B ZONA

NIVEL Y GRADO DE PROTECCIÓN / BABESAREN MAILA ETA GRADUA

Nivel 1. Protección Especial (según Decreto Grado 3. Protección Básica) / 1. Maila. Babes Berezia (Dekretuaren arabera 3. Gradua. Oinarritzko Babesa)

GRADO DE AFECCIÓN / GAITZ-GRADUA

Según Decreto / Dekretuaren arabera

GRADO DE INTERVENCIÓN / ESKU-HARTZE MAILA

Según Decreto / Dekretuaren arabera



Arrospeide

024/05/001

nº de referencia en el Catálogo de Patrimonio del Plan General / Erreferentzia zk. Plan Orokorren Katalogoan

Dirección / Helbidea
Calle Bajada de Ereaga Kalea, 17

REFERENCIA GENERAL
ERREFERENTZIA OROKORRA

Polígono / Poligonoa.....024
Manzana / Etxadia.....05
Parcela / Partzela.....001




Plano de situación general / Kokapen-orokorreko plano



Plano de situación / Kokapen-planoa

FOTOGRAFÍAS / ARGAZKIAK



INFORMACIÓN / INFORMAZIOA

DATOS PRINCIPALES / DATU NAGUSIAK

Uso principal / Erabilera nagusia.....Residencial / Bizitegia
Superficie de parcela (m2) / Partzelaren azalera (m2).....922,94
Tipología edificatoria / Eraikuntzaren tipologia.....Casa unifamiliar / Familia bakarreko etxe
Nº de plantas / Solairu-kopuruaS+B+2
Estado de conservación / Kontserbazio-egoera.....Buena / Ona
Año Construcción - Rehabilitación / Eraikuntza - Birgaikuntza Urtea1925
Estilo / Estilo.....Neovasco / Euskal estilo berria

FUENTES DE PROTECCIÓN DEL PATRIMONIO / ONDAREA BABESTEKO ITURRIAK

GV - Número de identificación / EJ - Identifikazio zenbakia.....
GV - Bien Calificado / EJ - Kalifikatutako Ondasuna
GV - Bien Inventariado / EJ - Inbentariatutako Ondasuna.....
 Monumento/Monumentua Conjunto monumental / Monumento multzoa
GV - Bien propuesto para ser Declarado / EJ - Izendatu dadin proposatutako Ondasuna.....
GV - Bien propuesto para protección local / EJ - Tokiko babesa eduki dezan proposatutako Ondasuna.....
GV - Otros bienes / EJ - Bestelako Ondasunak.....

PGOU / HAPO 2001 OTRAS FUENTES

OBSERVACIONES / OHARRAK

ORDENACIÓN / ANTOLAMENDUA

CALIFICACIÓN POR LA CAPV / EAE-KO KALIFIKAZIOA

NIVEL Y GRADO DE PROTECCIÓN / BABESAREN MAILA ETA GRADUA

Nivel 4. Protección Municipal / 4. Maila. Udal Babesa

GRADO DE AFECCIÓN / GAITZ-GRADUA

Envolvente de edificio en su integridad / Eraikinaren ingurutzailea bere osotasunean

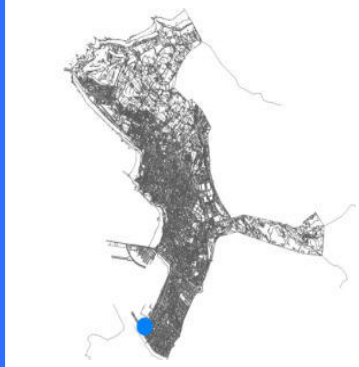
GRADO DE INTERVENCIÓN / ESKU-HARTZE MAILA

2. Consolidación / Sendotzea - 3. Reforma / Berrititzea

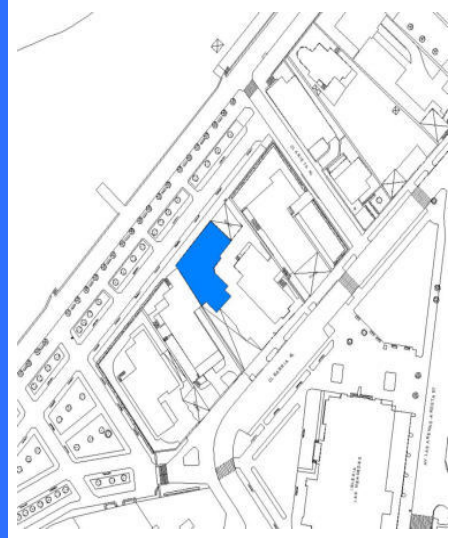
Dirección / Helbidea
Calle Barria Kalea, 17

REFERENCIA GENERAL
ERREFERENTZIA OROKORRA

Polígono / Poligonoa.....001
Manzana / Etxadia.....13
Parcela / Partzela.....003



Plano de situación general / Kokapen-orokorreko planoa



Plano de situación / Kokapen-planoa

FOTOGRAFÍAS / ARGAZKIAK



INFORMACIÓN / INFORMAZIOA

DATOS PRINCIPALES / DATU NAGUSIAK

Uso principal / Erabilera nagusia.....Residencial / Bizitegia
Superficie de parcela (m2) / Partzelaren azalera (m2).....1.385,76
Tipología edificatoria / Eraikuntzaren tipologia.....Bloque abierto / bloke irekia
Nº de plantas / Solairu-kopuruaB+4
Estado de conservación / Kontserbazio-egoera.....Buena / Ona
Año Construcción - Rehabilitación / Eraikuntza - Birgaikuntza Urtea1925
Estilo / Estilo.....Neo-barroco / Barroko berria

FUENTES DE PROTECCIÓN DEL PATRIMONIO / ONDAREA BABESTEKO ITURRIAK

GV - Número de identificación / EJ - Identifikazio zenbakia.....017
GV - Bien Calificado / EJ - Kalifikatutako Ondasuna
GV - Bien Inventariado / EJ - Inbentariatutako Ondasuna.....
 Monumento/Monumentua Conjunto monumental / Monumento multzoa
GV - Bien propuesto para ser Declarado / EJ - Izendatu dadin proposatutako Ondasuna.....
GV - Bien propuesto para protección local / EJ - Tokiko babesa eduki dezan proposatutako Ondasuna.....
GV - Otros bienes / EJ - Bestelako Ondasunak.....

PGOU / HAPO 2001 OTRAS FUENTES

OBSERVACIONES / OHARRAK

ORDENACIÓN / ANTOLAMENDUA

CALIFICACIÓN POR LA CAPV / EAE-KO KALIFIKAZIOA

NIVEL Y GRADO DE PROTECCIÓN / BABESAREN MAILA ETA GRADUA

Nivel 4. Protección Municipal / 4. Maila. Udal Babesa

GRADO DE AFECCIÓN / GAITZ-GRADUA

Envolvente de edificio en su integridad / Eraikinaren ingurutzailea bere osotasunean

GRADO DE INTERVENCIÓN / ESKU-HARTZE MAILA

2. Consolidación / Sendotzea - 3. Reforma / Berriztatzea



Calle Barria Kalea, 19

001/13/003b

nº de referencia en el Catálogo de Patrimonio del Plan General / Erreferentzia zk. Plan Orokorren Katalogoan

Dirección / Helbidea
Calle Barria Kalea, 19

REFERENCIA GENERAL
ERREFERENTZIA OROKORRA

Polígono / Poligonoa.....001
Manzana / Etxadia.....13
Parcela / Partzela.....003



Plano de situación general / Kokapen-orokorreko planoak



Plano de situación / Kokapen-planoak

FOTOGRAFÍAS / ARGAZKIAK



INFORMACIÓN / INFORMAZIOA

DATOS PRINCIPALES / DATU NAGUSIAK

Uso principal / Erabilera nagusia.....Residencial / Bizitegia
Superficie de parcela (m2) / Partzelaren azalera (m2).....1.385,76
Tipología edificatoria / Eraikuntzaren tipologia.....Bloque abierto / bloke irekia
Nº de plantas / Solairu-kopuruaS+B+3
Estado de conservación / Kontserbazio-egoera.....Buena / Ona
Año Construcción - Rehabilitación / Eraikuntza - Birgaikuntza Urtea1925
Estilo / Estilo.....Eclepticismo-Neovasco / Ekletizismo- Euskal estilo berria

FUENTES DE PROTECCIÓN DEL PATRIMONIO / ONDAREA BABESTEKO ITURRIAK

GV - Número de identificación / EJ - Identifikazio zenbakia.....018
GV - Bien Calificado / EJ - Kalifikatutako Ondasuna
GV - Bien Inventariado / EJ - Inbentariatutako Ondasuna.....
 Monumento/Monumentua Conjunto monumental / Monumento multzoa
GV - Bien propuesto para ser Declarado / EJ - Izendatu dadin proposatutako Ondasuna.....
GV - Bien propuesto para protección local / EJ - Tokiko babesa eduki dezan proposatutako Ondasuna.....
GV - Otros bienes / EJ - Bestelako Ondasunak.....

PGOU / HAPO 2001 OTRAS FUENTES

OBSERVACIONES / OHARRAK

ORDENACIÓN / ANTOLAMENDUA

CALIFICACIÓN POR LA CAPV / EAE-KO KALIFIKAZIOA

NIVEL Y GRADO DE PROTECCIÓN / BABESAREN MAILA ETA GRADUA

Nivel 4. Protección Municipal / 4. Maila. Udal Babesa

GRADO DE AFECCIÓN / GAITZ-GRADUA

Envolvente de edificio en su integridad / Eraikinaren ingurutzailea bere osotasunean

GRADO DE INTERVENCIÓN / ESKU-HARTZE MAILA

2. Consolidación / Sendotzea - 3. Reforma / Berriztatzea



Calle Barria Kalea, 23

001/05/005

nº de referencia en el Catálogo de Patrimonio del Plan General / Erreferentzia zk. Plan Orokorren Katalogoan

Dirección / Helbidea
Calle Barria Kalea, 23

REFERENCIA GENERAL
ERREFERENTZIA OROKORRA

Polígono / Poligonoa.....001
Manzana / Etxadia.....05
Parcela / Partzela.....005



Plano de situación general / Kokapen-orokorreko planoak



Plano de situación / Kokapen-planoak

FOTOGRAFÍAS / ARGAZKIAK



INFORMACIÓN / INFORMAZIOA

DATOS PRINCIPALES / DATU NAGUSIAK

Uso principal / Erabilera nagusia.....Residencial / Bizitegia
Superficie de parcela (m2) / Partzelaren azalera (m2).....380,71
Tipología edificatoria / Eraikuntzaren tipologia.....Bloque abierto / bloke irekia
Nº de plantas / Solairu-kopuruaS+B+2
Estado de conservación / Kontserbazio-egoera.....Buena / Ona
Año Construcción - Rehabilitación / Eraikuntza - Birgaikuntza Urtea1990
Estilo / Estilo.....

FUENTES DE PROTECCIÓN DEL PATRIMONIO / ONDAREA BABESTEKO ITURRIAK

GV - Número de identificación / EJ - Identifikazio zenbakia.....
GV - Bien Calificado / EJ - Kalifikatutako Ondasuna
GV - Bien Inventariado / EJ - Inbentariatutako Ondasuna.....
 Monumento/Monumentua Conjunto monumental / Monumento multzoa
GV - Bien propuesto para ser Declarado / EJ - Izendatu dadin proposatutako Ondasuna.....
GV - Bien propuesto para protección local / EJ - Tokiko babesa eduki dezan proposatutako Ondasuna.....
GV - Otros bienes / EJ - Bestelako Ondasunak.....

PGOU / HAPO 2001 OTRAS FUENTES

OBSERVACIONES / OHARRAK

ORDENACIÓN / ANTOLAMENDUA

CALIFICACIÓN POR LA CAPV / EAE-KO KALIFIKAZIOA

NIVEL Y GRADO DE PROTECCIÓN / BABESAREN MAILA ETA GRADUA

Nivel 4. Protección Municipal / 4. Maila. Udal Babesa

GRADO DE AFECCIÓN / GAITZ-GRADUA

Envolvente de edificio en su integridad / Eraikinaren ingurutzailea bere osotasunean

GRADO DE INTERVENCIÓN / ESKU-HARTZE MAILA

2. Consolidación / Sendotzea - 3. Reforma / Berrizatzea



Firmado:

30/08/2024 12:45:34 GETXOKO UDALA - AYUNTAMIENTO DE GETXO

A pesar de no constar firmas manuscritas, este documento tiene validez legal. En la Página Web Municipal (http://www.getxo.eus/Oficina de Administración Electrónica), podrá obtener una copia auténtica de este documento en formato digital, mediante el Código Seguro de Verificación que aparece en el margen izquierdo.

Ajiri honek eskuz idatzitako sinadurik ez izan arren, legezko balioa du. Getxoko Udaltaren web-orrialdean (http://www.getxo.eus/administrazio elektronikoko bulegoa) agiri honen benetakoa kopia eskuratu ahal duzu formatu digitalan, ezkerrean ageri denegraztapen-kode segurua erabiliz.

CSV: GET/CSV/2024/21822 pH0cXhX8H



Kai Gane

001/05/003

nº de referencia en el Catálogo de Patrimonio del Plan General / Erreferentzia zk. Plan Orokorren Katalogoan

Dirección / Helbidea
Calle Barria Kalea, 25

REFERENCIA GENERAL
ERREFERENTZIA OROKORRA

Polígono / Poligonoa.....001
Manzana / Etxadia.....05
Parcela / Partzela.....003



Plano de situación general / Kokapen-orokorreko planoa



Plano de situación / Kokapen-planoa

FOTOGRAFÍAS / ARGAZKIAK



INFORMACIÓN / INFORMAZIOA

DATOS PRINCIPALES / DATU NAGUSIAK

Uso principal / Erabilera nagusia.....Residencial / Bizitegia
Superficie de parcela (m2) / Partzelaren azalera (m2).....1.287,13
Tipología edificatoria / Eraikuntzaren tipologia.....Casa unifamiliar / Familia bakarreko etxe
Nº de plantas / Solairu-kopuruaS+B+3
Estado de conservación / Kontserbazio-egoera.....Buena / Ona
Año Construcción - Rehabilitación / Eraikuntza - Birgaikuntza Urtea1996
Estilo / Estilo.....Eclepticismo / Ekleptizismoa

FUENTES DE PROTECCIÓN DEL PATRIMONIO / ONDAREA BABESTEKO ITURRIAK

GV - Número de identificación / EJ - Identifikazio zenbakia.....036
GV - Bien Calificado / EJ - Kalifikatutako Ondasuna
GV - Bien Inventariado / EJ - Inbentariatutako Ondasuna
 Monumento/Monumentua Conjunto monumental / Monumento multzoa
GV - Bien propuesto para ser Declarado / EJ - Izendatu dadin proposatutako Ondasuna.....
GV - Bien propuesto para protección local / EJ - Tokiko babesa eduki dezan proposatutako Ondasuna.....
GV - Otros bienes / EJ - Bestelako Ondasunak.....

PGOU / HAPO 2001 OTRAS FUENTES

OBSERVACIONES / OHARRAK

DECRETO 89/2001_22/05-BOPV Nº106_05-06-2001. CE1 DECRETO 89/2001_22/05-BOPV Nº32_14-08-2002. CE2 DECRETO 89/2001_22/05-BOPV Nº35_19-02-2002. CE3 DECRETO 89/2001_22/05-BOPV Nº104_04-06-2002.

ORDENACIÓN / ANTOLAMENDUA

CALIFICACIÓN POR LA CAPV / EAE-KO KALIFIKAZIOA

Conjunto monumental: Area singularizada de Getxo B/Monumento multzoak: Getxoko eremu berezia B

NIVEL Y GRADO DE PROTECCIÓN / BABESAREN MAILA ETA GRADUA

Nivel 1. Protección Especial (según Decreto Grado 3. Protección Básica) / 1. Maila. Babes Berezia (Dekretuaren arabera 3. Gradua. Oinarritzko Babesa)

GRADO DE AFECCIÓN / GAITZ-GRADUA

Según Decreto / Dekretuaren arabera

GRADO DE INTERVENCIÓN / ESKU-HARTZE MAILA

Según Decreto / Dekretuaren arabera



Firmado:

30/08/2024 12:45:34 GETXOKO UDALA - AYUNTAMIENTO DE GETXO

A pesar de no constar firmas manuscritas, este documento tiene validez legal. En la Página Web Municipal (http://www.getxo.eus/Oficina de Administración Electrónica), podrá obtener una copia auténtica de este documento en formato digital, mediante el Código Seguro de Verificación que aparece en el margen izquierdo.

Ajuri honek eskuz idatzitako sinadurik ez izan arren, legezko balioa du. Getxoko Udaltzaren web-orrialdean (http://www.getxo.eus/administrazio elektronikoko bulegoa) agiri honen benetako kopia eskuratu ahal duzu formatu digitalan, ezkerrealdean ageri den egiaztapen-kode segurua erabiliz.

CSV: GET/CSV/2024/21822 pH0cXhX8H

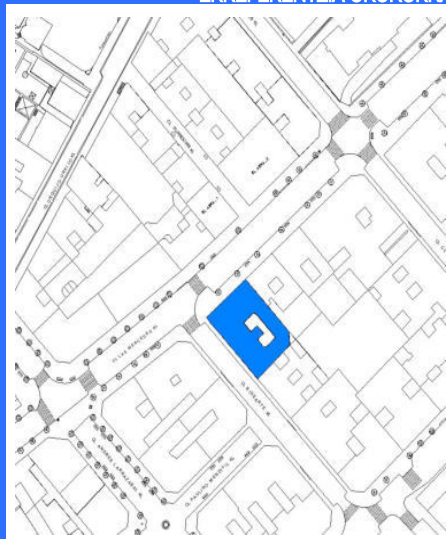
Dirección / Helbidea
Calle Bidearte Kalea, 06

REFERENCIA GENERAL
ERREFERENTZIA OROKORRA

Polígono / Poligonoa.....068
Manzana / Etxadia.....04
Parcela / Partzela.....005




Plano de situación general / Kokapen-orokorreko planoa



Plano de situación / Kokapen-planoa

FOTOGRAFÍAS / ARGAZKIAK



INFORMACIÓN / INFORMAZIOA

DATOS PRINCIPALES / DATU NAGUSIAK

Uso principal / Erabilera nagusia.....Residencial / Bizitegia
Superficie de parcela (m2) / Partzelaren azalera (m2).....552,97
Tipología edificatoria / Eraikuntzaren tipologia.....Manzana cerrada / Etxe-uharte itxi
Nº de plantas / Solairu-kopuruaB+4
Estado de conservación / Kontserbazio-egoera.....Buena / Ona
Año Construcción - Rehabilitación / Eraikuntza - Birgaikuntza Urtea1922
Estilo / Estilo.....Neo-barroco / Barroko berria

FUENTES DE PROTECCIÓN DEL PATRIMONIO / ONDAREA BABESTEKO ITURRIAK

GV - Número de identificación / EJ - Identifikazio zenbakia.....019
GV - Bien Calificado / EJ - Kalifikatutako Ondasuna
GV - Bien Inventariado / EJ - Inbentariatutako Ondasuna.....
 Monumento/Monumentua Conjunto monumental / Monumento multzoa
GV - Bien propuesto para ser Declarado / EJ - Izendatu dadin proposatutako Ondasuna..... X
GV - Bien propuesto para protección local / EJ - Tokiko babesa eduki dezan proposatutako Ondasuna.....
GV - Otros bienes / EJ - Bestelako Ondasunak.....

PGOU / HAPO 2001 X OTRAS FUENTES

OBSERVACIONES / OHARRAK

ORDENACIÓN / ANTOLAMENDUA

CALIFICACIÓN POR LA CAPV / EAE-KO KALIFIKAZIOA

NIVEL Y GRADO DE PROTECCIÓN / BABESAREN MAILA ETA GRADUA

Nivel 3. Protección Básica / 3. Maila. Oinarrizko Babesa

GRADO DE AFECCIÓN / GAITZ-GRADUA

Envolvente de edificio en su integridad / Eraikinaren ingurutzailea bere osotasunean

GRADO DE INTERVENCIÓN / ESKU-HARTZE MAILA

1. Restauración conservadora / Zaharberitze kontserbatzailea



Calle Bidebarrieta Kalea, 02B

070/01/001

nº de referencia en el Catálogo de Patrimonio del Plan General / Erreferentzia zk. Plan Orokorren Katalogoan

Dirección / Helbidea
Calle Bidebarrieta Kalea, 02B

REFERENCIA GENERAL
ERREFERENTZIA OROKORRA

Polígono / Poligonoa.....070
Manzana / Etxadia.....01
Parcela / Partzela.....001



Plano de situación general / Kokapen-orokorreko planoa



Plano de situación / Kokapen-planoa

FOTOGRAFÍAS / ARGAZKIAK



INFORMACIÓN / INFORMAZIOA

DATOS PRINCIPALES / DATU NAGUSIAK

Uso principal / Erabilera nagusia.....Residencial / Bizitegia
Superficie de parcela (m2) / Partzelaren azalera (m2).....907,25
Tipología edificatoria / Eraikuntzaren tipologia.....Casa / Etxea
Nº de plantas / Solairu-kopuruaS+B+2
Estado de conservación / Kontserbazio-egoera.....Buena / Ona
Año Construcción - Rehabilitación / Eraikuntza - Birgaikuntza Urtea1920
Estilo / Estilo.....

FUENTES DE PROTECCIÓN DEL PATRIMONIO / ONDAREA BABESTEKO ITURRIAK

GV - Número de identificación / EJ - Identifikazio zenbakia.....009
GV - Bien Calificado / EJ - Kalifikatutako Ondasuna
GV - Bien Inventariado / EJ - Inbentariatutako Ondasuna.....
 Monumento/Monumentua Conjunto monumental / Monumento multzoa
GV - Bien propuesto para ser Declarado / EJ - Izendatu dadin proposatutako Ondasuna.....
GV - Bien propuesto para protección local / EJ - Tokiko babesa eduki dezan proposatutako Ondasuna.....
GV - Otros bienes / EJ - Bestelako Ondasunak.....

PGOU / HAPO 2001 OTRAS FUENTES

OBSERVACIONES / OHARRAK

La protección se refiere al edificio original. Queda exenta su ampliación mediante anexos / Babesa jatorrizko eraikinean ezarriko da. Horren eranskinen bidez egindako gehikuntzak babesetik kanpo geratuko dira.

ORDENACIÓN / ANTOLAMENDUA

CALIFICACIÓN POR LA CAPV / EAE-KO KALIFIKAZIOA

NIVEL Y GRADO DE PROTECCIÓN / BABESAREN MAILA ETA GRADUA

Nivel 4. Protección Municipal / 4. Maila. Udal Babesa

GRADO DE AFECCIÓN / GAITZ-GRADUA

Envolvente de edificio en su integridad / Eraikinaren ingurutzailea bere osotasunean

GRADO DE INTERVENCIÓN / ESKU-HARTZE MAILA

2. Consolidación / Sendotzea - 3. Reforma / Berriztatzea

Dirección / Helbidea
Calle Bidebarrieta Kalea, 04

REFERENCIA GENERAL
ERREFERENTZIA OROKORRA

Polígono / Poligonoa.....070
Manzana / Etxadia.....01
Parcela / Partzela.....002



Plano de situación general / Kokapen-orokorreko planoa



Plano de situación / Kokapen-planoa

FOTOGRAFÍAS / ARGAZKIAK



INFORMACIÓN / INFORMAZIOA

DATOS PRINCIPALES / DATU NAGUSIAK

Uso principal / Erabilera nagusia.....Terciario / Hirugarren sektorea
Superficie de parcela (m2) / Partzelaren azalera (m2).....906,25
Tipología edificatoria / Eraikuntzaren tipologia.....Edificio aislado / Eraikin isolatua
Nº de plantas / Solairu-kopuruaB+2
Estado de conservación / Kontserbazio-egoera.....Buena / Ona
Año Construcción - Rehabilitación / Eraikuntza - Birgaikuntza Urtea1920
Estilo / Estilo.....Neovasco / Euskal estilo berria

FUENTES DE PROTECCIÓN DEL PATRIMONIO / ONDAREA BABESTEKO ITURRIAK

GV - Número de identificación / EJ - Identifikazio zenbakia.....001
GV - Bien Calificado / EJ - Kalifikatutako Ondasuna
GV - Bien Inventariado / EJ - Inbentariatutako Ondasuna.....
 Monumento/Monumentua Conjunto monumental / Monumento multzoa
GV - Bien propuesto para ser Declarado / EJ - Izendatu dadin proposatutako Ondasuna.....
GV - Bien propuesto para protección local / EJ - Tokiko babesa eduki dezan proposatutako Ondasuna.....
GV - Otros bienes / EJ - Bestelako Ondasunak.....

PGOU / HAPO 2001 OTRAS FUENTES

OBSERVACIONES / OHARRAK

ORDENACIÓN / ANTOLAMENDUA

CALIFICACIÓN POR LA CAPV / EAE-KO KALIFIKAZIOA

NIVEL Y GRADO DE PROTECCIÓN / BABESAREN MAILA ETA GRADUA

Nivel 4. Protección Municipal / 4. Maila. Udal Babesa

GRADO DE AFECCIÓN / GAITZ-GRADUA

Envolvente de edificio en su integridad, estructura de madera, escalera y puerta de acceso / Eraikinaren ingurutzailea bere osotasunean, egurrezko egitura, eskailera eta sarrerako atea.

GRADO DE INTERVENCIÓN / ESKU-HARTZE MAILA

2. Consolidación / Sendotzea - 3. Reforma / Berriztatzea



Calle Bilbao Kalea, 04

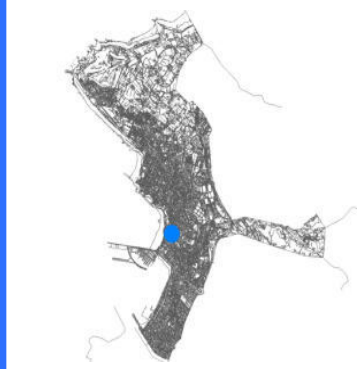
073/29/003

nº de referencia en el Catálogo de Patrimonio del Plan General / Erreferentzia zk. Plan Orokorren Katalogoan

Dirección / Helbidea
Calle Bilbao Kalea, 04

REFERENCIA GENERAL
ERREFERENTZIA OROKORRA

Polígono / Poligonoa.....073
Manzana / Etxadia.....29
Parcela / Partzela.....003



Plano de situación general / Kokapen-orokorreko planoak



Plano de situación / Kokapen-planoak

FOTOGRAFÍAS / ARGAZKIAK



INFORMACIÓN / INFORMAZIOA

DATOS PRINCIPALES / DATU NAGUSIAK

Uso principal / Erabilera nagusia.....Residencial / Bizitegia
Superficie de parcela (m2) / Partzelaren azalera (m2).....959,52
Tipología edificatoria / Eraikuntzaren tipologia.....Bloque abierto / bloke irekia
Nº de plantas / Solairu-kopuruaB+5
Estado de conservación / Kontserbazio-egoera.....Buena / Ona
Año Construcción - Rehabilitación / Eraikuntza - Birgaikuntza Urtea1935
Estilo / Estilo.....Racionalista / Arrazionalista

FUENTES DE PROTECCIÓN DEL PATRIMONIO / ONDAREA BABESTEKO ITURRIAK

GV - Número de identificación / EJ - Identifikazio zenbakia.....283
GV - Bien Calificado / EJ - Kalifikatutako Ondasuna
GV - Bien Inventariado / EJ - Inbentariatutako Ondasuna
 Monumento/Monumentua Conjunto monumental / Monumento multzoa
GV - Bien propuesto para ser Declarado / EJ - Izendatu dadin proposatutako Ondasuna.....
GV - Bien propuesto para protección local / EJ - Tokiko babesa eduki dezan proposatutako Ondasuna.....
GV - Otros bienes / EJ - Bestelako Ondasunak.....

PGOU / HAPO 2001 OTRAS FUENTES

OBSERVACIONES / OHARRAK

DECRETO 89/2001_22/05-BOPV Nº106_05-06-2001. CE1 DECRETO 89/2001_22/05-BOPV Nº32_14-08-2002. CE2 DECRETO 89/2001_22/05-BOPV Nº35_19-02-2002. CE3 DECRETO 89/2001_22/05-BOPV Nº104_04-06-2002.

ORDENACIÓN / ANTOLAMENDUA

CALIFICACIÓN POR LA CAPV / EAE-KO KALIFIKAZIOA

Conjunto monumental: Area singularizada de Getxo ZONA B/Monumento multzoak: Getxoko eremu berezia B ZONA

NIVEL Y GRADO DE PROTECCIÓN / BABESAREN MAILA ETA GRADUA

Nivel 1. Protección Especial (según Decreto Grado 3. Protección Básica) / 1. Maila. Babes Berezia (Dekretuaren arabera 3. Gradua. Oinarritzko Babesa)

GRADO DE AFECCIÓN / GAITZ-GRADUA

Según Decreto / Dekretuaren arabera

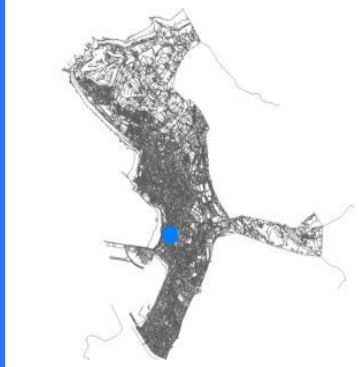
GRADO DE INTERVENCIÓN / ESKU-HARTZE MAILA

Según Decreto / Dekretuaren arabera

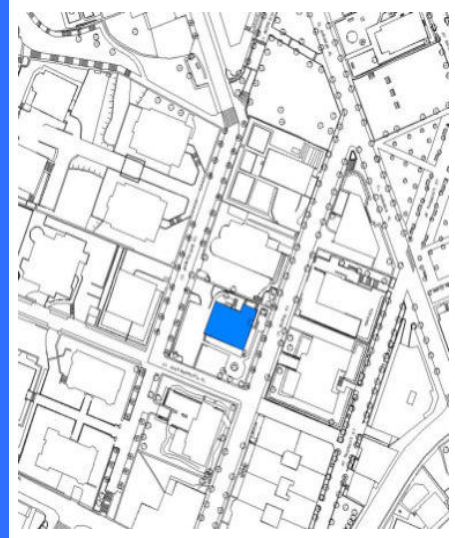
Dirección / Helbidea
Calle Bilbao Kalea, 08

REFERENCIA GENERAL
ERREFERENTZIA OROKORRA

Polígono / Poligonoa.....073
Manzana / Etxadia.....29
Parcela / Partzela.....005



Plano de situación general / Kokapen-orokorreko planoa



Plano de situación / Kokapen-planoa

FOTOGRAFÍAS / ARGAZKIAK



INFORMACIÓN / INFORMAZIOA

DATOS PRINCIPALES / DATU NAGUSIAK

Uso principal / Erabilera nagusia.....Residencial / Bizitegia
Superficie de parcela (m2) / Partzelaren azalera (m2).....919,18
Tipología edificatoria / Eraikuntzaren tipologia.....Casa unifamiliar / Familia bakarreko etxe
Nº de plantas / Solairu-kopuruaS+B+3
Estado de conservación / Kontserbazio-egoera.....Buena / Ona
Año Construcción - Rehabilitación / Eraikuntza - Birgaikuntza Urtea1920
Estilo / Estilo.....Eclepticismo-Neovasco / Ekleptizismo- Euskal estilo berria

FUENTES DE PROTECCIÓN DEL PATRIMONIO / ONDAREA BABESTEKO ITURRIAK

GV - Número de identificación / EJ - Identifikazio zenbakia.....166
GV - Bien Calificado / EJ - Kalifikatutako Ondasuna
GV - Bien Inventariado / EJ - Inbentariatutako Ondasuna.....
 Monumento/Monumentua Conjunto monumental / Monumento multzoa
GV - Bien propuesto para ser Declarado / EJ - Izendatu dadin proposatutako Ondasuna.....
GV - Bien propuesto para protección local / EJ - Tokiko babesa eduki dezan proposatutako Ondasuna.....
GV - Otros bienes / EJ - Bestelako Ondasunak.....

PGOU / HAPO 2001 OTRAS FUENTES

OBSERVACIONES / OHARRAK

DECRETO 89/2001_22/05-BOPV N°106_05-06-2001. CE1 DECRETO 89/2001_22/05-BOPV N°32_14-08-2002. CE2 DECRETO 89/2001_22/05-BOPV N°35_19-02-2002. CE3 DECRETO 89/2001_22/05-BOPV N°104_04-06-2002.

ORDENACIÓN / ANTOLAMENDUA

CALIFICACIÓN POR LA CAPV / EAE-KO KALIFIKAZIOA

Conjunto monumental: Area singularizada de Getxo ZONA B/Monumento multzoak: Getxoko eremu berezia B ZONA

NIVEL Y GRADO DE PROTECCIÓN / BABESAREN MAILA ETA GRADUA

Nivel 1. Protección Especial (según Decreto Grado 3. Protección Básica) / 1. Maila. Babes Berezia (Dekretuaren arabera 3. Gradua. Oinarritzko Babesa)

GRADO DE AFECCIÓN / GAITZ-GRADUA

Según Decreto / Dekretuaren arabera

GRADO DE INTERVENCIÓN / ESKU-HARTZE MAILA

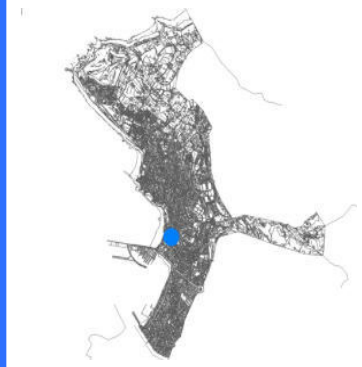
Según Decreto / Dekretuaren arabera



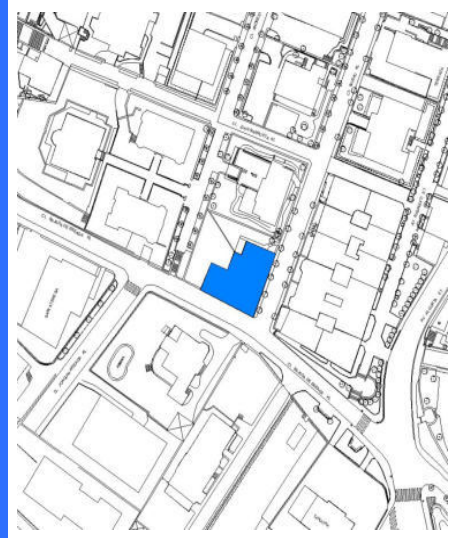
Calle Bilbao Kalea, 12, 14

073/37/002

n° de referencia en el Catálogo de Patrimonio del Plan General / Erreferentzia zk. Plan Orokorren Katalogoan

Dirección / Helbidea
Calle Bilbao Kalea, 12, 14REFERENCIA GENERAL
ERREFERENTZIA OROKORRAPolígono / Poligonoa.....073
Manzana / Etxadia.....37
Parcela / Partzela.....002

Plano de situación general / Kokapen-orokorreko planoa



Plano de situación / Kokapen-planoa

FOTOGRAFÍAS / ARGAZKIAK



INFORMACIÓN / INFORMAZIOA

DATOS PRINCIPALES / DATU NAGUSIAK

Uso principal / Erabilera nagusia.....Residencial / Bizitegia
Superficie de parcela (m2) / Partzelaren azalera (m2).....806,03
Tipología edificatoria / Eraikuntzaren tipologia.....Bloque lineal / Lerro-bloke mota
Nº de plantas / Solairu-kopuruaB+5
Estado de conservación / Kontserbazio-egoera.....Buena / Ona
Año Construcción - Rehabilitación / Eraikuntza - Birgaikuntza Urtea1915
Estilo / Estilo.....

FUENTES DE PROTECCIÓN DEL PATRIMONIO / ONDAREA BABESTEKO ITURRIAK

GV - Número de identificación / EJ - Identifikazio zenbakia.....282
GV - Bien Calificado / EJ - Kalifikatutako Ondasuna
GV - Bien Inventariado / EJ - Inbentariatutako Ondasuna
 Monumento/Monumentua Conjunto monumental / Monumento multzoa
GV - Bien propuesto para ser Declarado / EJ - Izendatu dadin proposatutako Ondasuna.....
GV - Bien propuesto para protección local / EJ - Tokiko babesa eduki dezan proposatutako Ondasuna.....
GV - Otros bienes / EJ - Bestelako Ondasunak.....PGOU / HAPO 2001 OTRAS FUENTES

OBSERVACIONES / OHARRAK

DECRETO 89/2001_22/05-BOPV N°106_05-06-2001. CE1 DECRETO 89/2001_22/05-BOPV N°32_14-08-2002. CE2 DECRETO 89/2001_22/05-BOPV N°35_19-02-2002. CE3 DECRETO 89/2001_22/05-BOPV N°104_04-06-2002.

ORDENACIÓN / ANTOLAMENDUA

CALIFICACIÓN POR LA CAPV / EAE-KO KALIFIKAZIOA

Conjunto monumental: Area singularizada de Getxo ZONA B/Monumento multzoak: Getxoko eremu berezia B ZONA

NIVEL Y GRADO DE PROTECCIÓN / BABESAREN MAILA ETA GRADUA

Nivel 1. Protección Especial (según Decreto Grado 3. Protección Básica) / 1. Maila. Babes Berezia (Dekretuaren arabera 3. Gradua. Oinarritzko Babesa)

GRADO DE AFECCIÓN / GAITZ-GRADUA

Según Decreto / Dekretuaren arabera

GRADO DE INTERVENCIÓN / ESKU-HARTZE MAILA

Según Decreto / Dekretuaren arabera

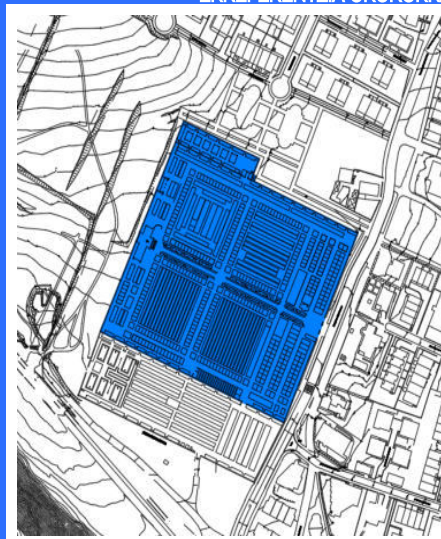
Dirección / Helbidea
Calle Bostgarrena Kalea, 03A

REFERENCIA GENERAL
ERREFERENTZIA OROKORRA

Polígono / Poligonoa.....016
Manzana / Etxadia.....01
Parcela / Partzela.....001



Plano de situación general / Kokapen-orokorre planoa



Plano de situación / Kokapen-planoa

FOTOGRAFÍAS / ARGAZKIAK



INFORMACIÓN / INFORMAZIOA

DATOS PRINCIPALES / DATU NAGUSIAK

Uso principal / Erabilera nagusia.....Equipamental público / Ekipamendu publikoa
Superficie de parcela (m2) / Partzelaren azalera (m2).....23.605,63
Tipología edificatoria / Eraikuntzaren tipologia.....Cementerio / Hilerria
Nº de plantas / Solairu-kopuruaB
Estado de conservación / Kontserbazio-egoera.....Buena / Ona
Año Construcción - Rehabilitación / Eraikuntza - Birgaikuntza Urtea1900
Estilo / Estilo.....Neogotico / Neogotikoa

FUENTES DE PROTECCIÓN DEL PATRIMONIO / ONDAREA BABESTEKO ITURRIAK

GV - Número de identificación / EJ - Identifikazio zenbakia.....220
GV - Bien Calificado / EJ - Kalifikatutako Ondasuna
GV - Bien Inventariado / EJ - Inbentariatutako Ondasuna.....
 Monumento/Monumentua Conjunto monumental / Monumento multzoa
GV - Bien propuesto para ser Declarado / EJ - Izendatu dadin proposatutako Ondasuna..... X
GV - Bien propuesto para protección local / EJ - Tokiko babesa eduki dezan proposatutako Ondasuna.....
GV - Otros bienes / EJ - Bestelako Ondasunak.....
PGOU / HAPO 2001 X OTRAS FUENTES

OBSERVACIONES / OHARRAK

Queda protegido solamente el cementerio antiguo, no la ampliación, en lo referente a: su perímetro, avenida principal arbolada y resto de calles estructurantes. En cuanto al resto de elementos tumbas, panteones, criptas o capillas solamente quedarán protegidos aquellos que se singularizan con una ficha dentro de este catálogo

ORDENACIÓN / ANTOLAMENDUA

CALIFICACIÓN POR LA CAPV / EAE-KO KALIFIKAZIOA

NIVEL Y GRADO DE PROTECCIÓN / BABESAREN MAILA ETA GRADUA

Nivel 3. Protección Básica / 3. Maila. Oinarrizko Babesa

GRADO DE AFECCIÓN / GAITZ-GRADUA

Conjunto completo en su integridad / Eremua bere osotasunean

GRADO DE INTERVENCIÓN / ESKU-HARTZE MAILA

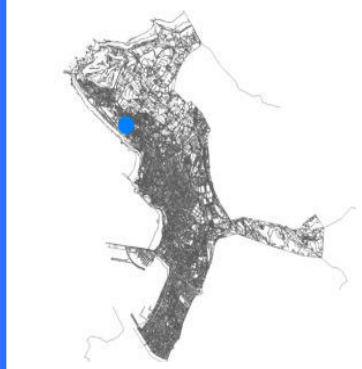
1. Restauración conservadora / Zaharbertitze kontserbatzailea



Dirección / Helbidea
Calle Bostgarrena Kalea, 03A

REFERENCIA GENERAL
ERREFERENTZIA OROKORRA

Polígono / Poligonoa.....016
Manzana / Etxadia.....01
Parcela / Partzela.....001



Plano de situación general / Kokapen-orokorreko planoa



Plano de situación / Kokapen-planoa

FOTOGRAFÍAS / ARGAZKIAK



INFORMACIÓN / INFORMAZIOA

DATOS PRINCIPALES / DATU NAGUSIAK

Uso principal / Erabilera nagusia.....Equipamental público / Ekipamendu publikoa
Superficie de parcela (m2) / Partzelaren azalera (m2)..... -
Tipología edificatoria / Eraikuntzaren tipologia.....Cementerio / Hilerría
Nº de plantas / Solairu-kopurua
Estado de conservación / Kontserbazio-egoera.....Buena / Ona
Año Construcción - Rehabilitación / Eraikuntza - Birgaikuntza Urtea1900
Estilo / Estilo.....Neogotico / Neogotikoa

FUENTES DE PROTECCIÓN DEL PATRIMONIO / ONDAREA BABESTEKO ITURRIAK

GV - Número de identificación / EJ - Identifikazio zenbakia.....220-01
GV - Bien Calificado / EJ - Kalifikatutako Ondasuna
GV - Bien Inventariado / EJ - Inbentariatutako Ondasuna.....
 Monumento/Monumentua Conjunto monumental / Monumento multzoa
GV - Bien propuesto para ser Declarado / EJ - Izendatu dadin proposatutako Ondasuna.....
GV - Bien propuesto para protección local / EJ - Tokiko babesa eduki dezan proposatutako Ondasuna.....
GV - Otros bienes / EJ - Bestelako Ondasunak.....

PGOU / HAPO 2001 OTRAS FUENTES

OBSERVACIONES / OHARRAK

ORDENACIÓN / ANTOLAMENDUA

CALIFICACIÓN POR LA CAPV / EAE-KO KALIFIKAZIOA

NIVEL Y GRADO DE PROTECCIÓN / BABESAREN MAILA ETA GRADUA

Nivel 3. Protección Básica / 3. Maila. Oinarrizko Babesa

GRADO DE AFECCIÓN / GAITZ-GRADUA

Elemento completo en su integridad /Elementu guztia bere osotasunean

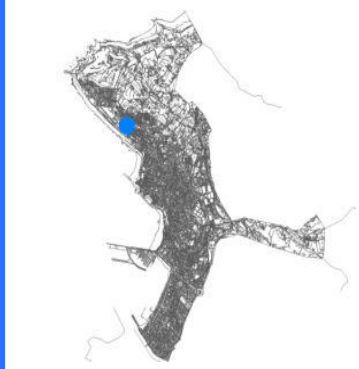
GRADO DE INTERVENCIÓN / ESKU-HARTZE MAILA

1. Restauración conservadora / Zaharbertitze kontserbatzailea

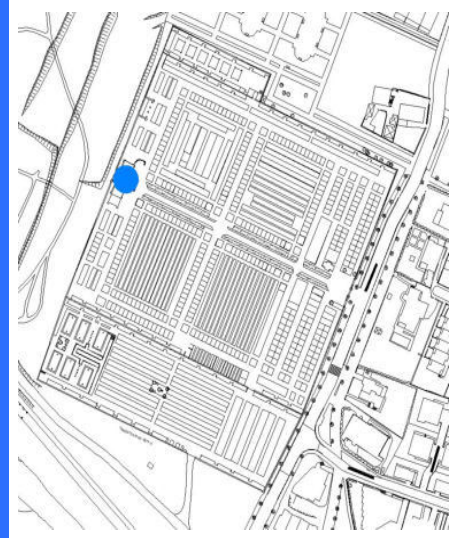
Dirección / Helbidea
Calle Bostgarrena Kalea, 03A

REFERENCIA GENERAL
ERREFERENTZIA OROKORRA

Polígono / Poligonoa.....016
Manzana / Etxadia.....01
Parcela / Partzela.....001



Plano de situación general / Kokapen-orokorreko planoa



Plano de situación / Kokapen-planoa

FOTOGRAFÍAS / ARGAZKIAK



INFORMACIÓN / INFORMAZIOA

DATOS PRINCIPALES / DATU NAGUSIAK

Uso principal / Erabilera nagusia.....Equipamental público / Ekipamendu publikoa
Superficie de parcela (m2) / Partzelaren azalera (m2).....-
Tipología edificatoria / Eraikuntzaren tipologia.....Cementerio / Hilerrria
Nº de plantas / Solairu-kopurua
Estado de conservación / Kontserbazio-egoera.....Buena / Ona
Año Construcción - Rehabilitación / Eraikuntza - Birgaikuntza Urtea1908
Estilo / Estilo.....Neogotico / Neogotikoa

FUENTES DE PROTECCIÓN DEL PATRIMONIO / ONDAREA BABESTEKO ITURRIAK

GV - Número de identificación / EJ - Identifikazio zenbakia.....
GV - Bien Calificado / EJ - Kalifikatutako Ondasuna
GV - Bien Inventariado / EJ - Inbentariatutako Ondasuna.....
 Monumento/Monumentua Conjunto monumental / Monumento multzoa
GV - Bien propuesto para ser Declarado / EJ - Izendatu dadin proposatutako Ondasuna.....
GV - Bien propuesto para protección local / EJ - Tokiko babesa eduki dezan proposatutako Ondasuna.....
GV - Otros bienes / EJ - Bestelako Ondasunak.....

PGOU / HAPO 2001 OTRAS FUENTES

OBSERVACIONES / OHARRAK

ORDENACIÓN / ANTOLAMENDUA

CALIFICACIÓN POR LA CAPV / EAE-KO KALIFIKAZIOA

NIVEL Y GRADO DE PROTECCIÓN / BABESAREN MAILA ETA GRADUA

Nivel 3. Protección Básica / 3. Maila. Oinarrizko Babesa

GRADO DE AFECCIÓN / GAITZ-GRADUA

Edificio completo en su integridad / Eraikin guztia bere osotasunean

GRADO DE INTERVENCIÓN / ESKU-HARTZE MAILA

1. Restauración conservadora / Zaharberitze kontserbatzailea



Panteon Sangroniz

016/01/001 D-B1

nº de referencia en el Catálogo de Patrimonio del Plan General / Erreferentzia zk. Plan Orokorren Katalogoan

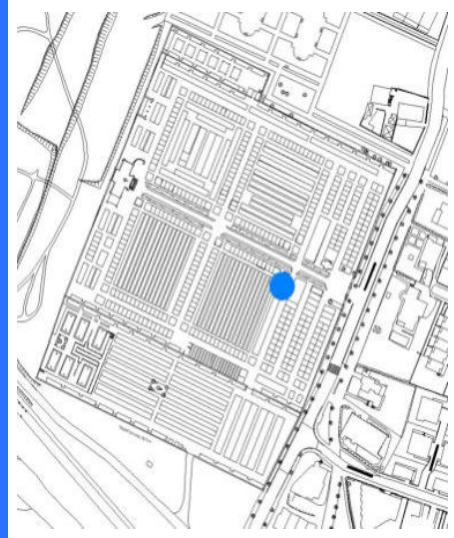
Dirección / Helbidea
Calle Bostgarrena Kalea, 03A Manzana
B1

REFERENCIA GENERAL
ERREFERENTZIA OROKORRA

Polígono / Poligonoa.....016
Manzana / Etxadia.....01
Parcela / Partzela.....001




Plano de situación general / Kokapen-orokorreko planoa



Plano de situación / Kokapen-planoa

FOTOGRAFÍAS / ARGAZKIAK



INFORMACIÓN / INFORMAZIOA

DATOS PRINCIPALES / DATU NAGUSIAK

Uso principal / Erabilera nagusia..... Equipamental privado / Ekipamendu pribatua
Superficie de parcela (m2) / Partzelaren azalera (m2)..... -
Tipología edificatoria / Eraikuntzaren tipologia..... Cementerio / Hilerría
Nº de plantas / Solairu-kopurua
Estado de conservación / Kontserbazio-egoera..... Buena / Ona
Año Construcción - Rehabilitación / Eraikuntza - Birgaikuntza Urtea
Estilo / Estilo.....

FUENTES DE PROTECCIÓN DEL PATRIMONIO / ONDAREA BABESTEKO ITURRIAK

GV - Número de identificación / EJ - Identifikazio zenbakia.....
GV - Bien Calificado / EJ - Kalifikatutako Ondasuna
GV - Bien Inventariado / EJ - Inbentariatutako Ondasuna.....
 Monumento/Monumentua Conjunto monumental / Monumento multzoa
GV - Bien propuesto para ser Declarado / EJ - Izendatu dadin proposatutako Ondasuna.....
GV - Bien propuesto para protección local / EJ - Tokiko babesa eduki dezan proposatutako Ondasuna.....
GV - Otros bienes / EJ - Bestelako Ondasunak.....

PGOU / HAPO 2001 OTRAS FUENTES

OBSERVACIONES / OHARRAK

ORDENACIÓN / ANTOLAMENDUA

CALIFICACIÓN POR LA CAPV / EAE-KO KALIFIKAZIOA

NIVEL Y GRADO DE PROTECCIÓN / BABESAREN MAILA ETA GRADUA

Nivel 3. Protección Básica / 3. Maila. Oinarrizko Babesa

GRADO DE AFECCIÓN / GAITZ-GRADUA

Elemento completo en su integridad /Elementu guztia bere osotasunean

GRADO DE INTERVENCIÓN / ESKU-HARTZE MAILA

1. Restauración conservadora / Zaharbertitze kontserbatzailea

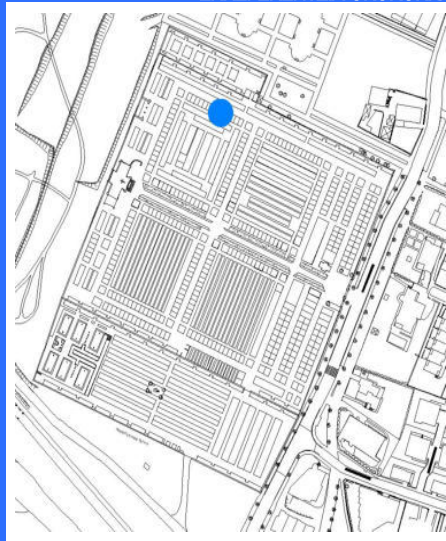
Dirección / Helbidea
Calle Bostgarrena Kalea, 03A Manzana
F40

REFERENCIA GENERAL
ERREFERENTZIA OROKORRA

Polígono / Poligonoa.....016
Manzana / Etxadia.....01
Parcela / Partzela.....001





Plano de situación general / Kokapen-orokorreko planoa



Plano de situación / Kokapen-planoa

FOTOGRAFÍAS / ARGAZKIAK



INFORMACIÓN / INFORMAZIOA

DATOS PRINCIPALES / DATU NAGUSIAK

Uso principal / Erabilera nagusia..... Equipamental privado / Ekipamendu pribatua
Superficie de parcela (m2) / Partzelaren azalera (m2)..... -
Tipología edificatoria / Eraikuntzaren tipologia..... Cementerio / Hilerrria
Nº de plantas / Solairu-kopurua
Estado de conservación / Kontserbazio-egoera..... Buena / Ona
Año Construcción - Rehabilitación / Eraikuntza - Birgaikuntza Urtea
Estilo / Estilo.....

FUENTES DE PROTECCIÓN DEL PATRIMONIO / ONDAREA BABESTEKO ITURRIAK

GV - Número de identificación / EJ - Identifikazio zenbakia.....
GV - Bien Calificado / EJ - Kalifikatutako Ondasuna
GV - Bien Inventariado / EJ - Inbentariatutako Ondasuna.....
 Monumento/Monumentua Conjunto monumental / Monumento multzoa
GV - Bien propuesto para ser Declarado / EJ - Izendatu dadin proposatutako Ondasuna.....
GV - Bien propuesto para protección local / EJ - Tokiko babesa eduki dezan proposatutako Ondasuna.....
GV - Otros bienes / EJ - Bestelako Ondasunak.....

PGOU / HAPO 2001 OTRAS FUENTES

OBSERVACIONES / OHARRAK

ORDENACIÓN / ANTOLAMENDUA

CALIFICACIÓN POR LA CAPV / EAE-KO KALIFIKAZIOA

NIVEL Y GRADO DE PROTECCIÓN / BABESAREN MAILA ETA GRADUA

Nivel 3. Protección Básica / 3. Maila. Oinarrizko Babesa

GRADO DE AFECCIÓN / GAITZ-GRADUA

Elemento completo en su integridad / Elementu gutzia bere osotasunean

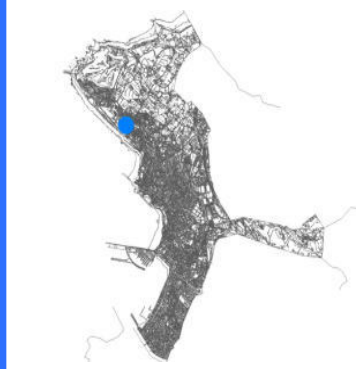
GRADO DE INTERVENCIÓN / ESKU-HARTZE MAILA

1. Restauración conservadora / Zaharbertitze kontserbatzailea

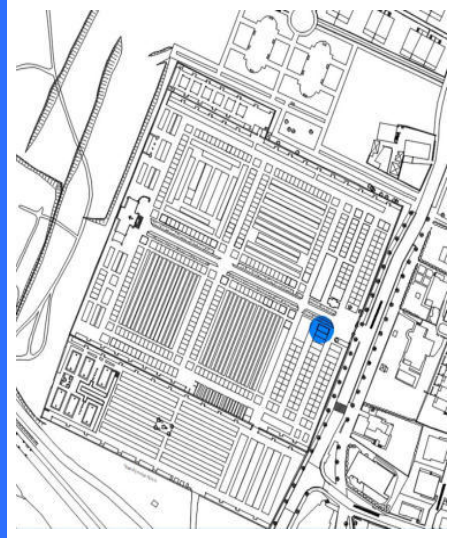
Dirección / Helbidea
Calle Bostgarrena Kalea, 03A Manzana
G1

REFERENCIA GENERAL
ERREFERENTZIA OROKORRA

Polígono / Poligonoa.....016
Manzana / Etxadia.....01
Parcela / Partzela.....001



Plano de situación general / Kokapen-orokorreko planoa



Plano de situación / Kokapen-planoa

FOTOGRAFÍAS / ARGAZKIAK



INFORMACIÓN / INFORMAZIOA

DATOS PRINCIPALES / DATU NAGUSIAK

Uso principal / Erabilera nagusia..... Equipamental privado / Ekipamendu pribatua
Superficie de parcela (m2) / Partzelaren azalera (m2)..... -
Tipología edificatoria / Eraikuntzaren tipologia..... Cementerio / Hilerría
Nº de plantas / Solairu-kopurua
Estado de conservación / Kontserbazio-egoera..... Buena / Ona
Año Construcción - Rehabilitación / Eraikuntza - Birgaikuntza Urtea
Estilo / Estilo.....

FUENTES DE PROTECCIÓN DEL PATRIMONIO / ONDAREA BABESTEKO ITURRIAK

GV - Número de identificación / EJ - Identifikazio zenbakia..... 220-16
GV - Bien Calificado / EJ - Kalifikatutako Ondasuna
GV - Bien Inventariado / EJ - Inbentariatutako Ondasuna.....
 Monumento/Monumentua Conjunto monumental / Monumento multzoa
GV - Bien propuesto para ser Declarado / EJ - Izendatu dadin proposatutako Ondasuna.....
GV - Bien propuesto para protección local / EJ - Tokiko babesa eduki dezan proposatutako Ondasuna.....
GV - Otros bienes / EJ - Bestelako Ondasunak.....

PGOU / HAPO 2001 OTRAS FUENTES

OBSERVACIONES / OHARRAK

ORDENACIÓN / ANTOLAMENDUA

CALIFICACIÓN POR LA CAPV / EAE-KO KALIFIKAZIOA

NIVEL Y GRADO DE PROTECCIÓN / BABESAREN MAILA ETA GRADUA

Nivel 3. Protección Básica / 3. Maila. Oinarrizko Babesa

GRADO DE AFECCIÓN / GAITZ-GRADUA

Elemento completo en su integridad /Elementu guztia bere osotasunean

GRADO DE INTERVENCIÓN / ESKU-HARTZE MAILA

1. Restauración conservadora / Zaharbertitze kontserbatzailea

Dirección / Helbidea

Calle Bostgarrena Kalea, 03A, Manzana A1

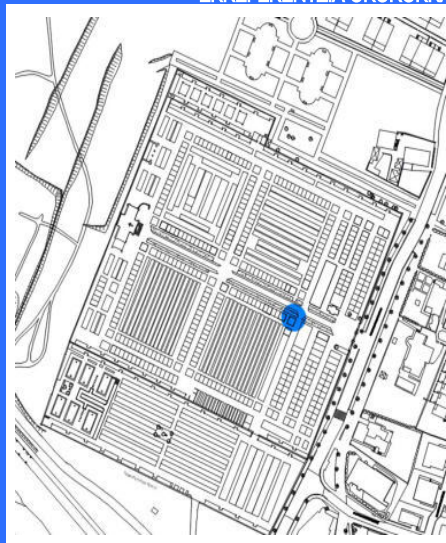
REFERENCIA GENERAL

ERREFERENTZIA OROKORRA

Polígono / Poligonoa.....016
Manzana / Etxadia.....01
Parcela / Partzela.....001




Plano de situación general / Kokapen-orokorreko planoa



Plano de situación / Kokapen-planoa

FOTOGRAFÍAS / ARGAZKIAK



INFORMACIÓN / INFORMAZIOA

DATOS PRINCIPALES / DATU NAGUSIAK

Uso principal / Erabilera nagusia..... Equipamental privado / Ekipamendu pribatua
Superficie de parcela (m2) / Partzelaren azalera (m2)..... -
Tipología edificatoria / Eraikuntzaren tipologia..... Cementerio / Hilerrria
Nº de plantas / Solairu-kopurua
Estado de conservación / Kontserbazio-egoera..... Buena / Ona
Año Construcción - Rehabilitación / Eraikuntza - Birgaikuntza Urtea
Estilo / Estilo.....

FUENTES DE PROTECCIÓN DEL PATRIMONIO / ONDAREA BABESTEKO ITURRIAK

GV - Número de identificación / EJ - Identifikazio zenbakia..... 220-04
GV - Bien Calificado / EJ - Kalifikatutako Ondasuna
GV - Bien Inventariado / EJ - Inbentariatutako Ondasuna.....
 Monumento/Monumentua Conjunto monumental / Monumento multzoa
GV - Bien propuesto para ser Declarado / EJ - Izendatu dadin proposatutako Ondasuna.....
GV - Bien propuesto para protección local / EJ - Tokiko babesa eduki dezan proposatutako Ondasuna.....
GV - Otros bienes / EJ - Bestelako Ondasunak.....

PGOU / HAPO 2001 OTRAS FUENTES

OBSERVACIONES / OHARRAK

ORDENACIÓN / ANTOLAMENDUA

CALIFICACIÓN POR LA CAPV / EAE-KO KALIFIKAZIOA

NIVEL Y GRADO DE PROTECCIÓN / BABESAREN MAILA ETA GRADUA

Nivel 3. Protección Básica / 3. Maila. Oinarrizko Babesa

GRADO DE AFECCIÓN / GAITZ-GRADUA

Elemento completo en su integridad / Elementu gutzia bere osotasunean

GRADO DE INTERVENCIÓN / ESKU-HARTZE MAILA

1. Restauración conservadora / Zaharbertitze kontserbatzailea



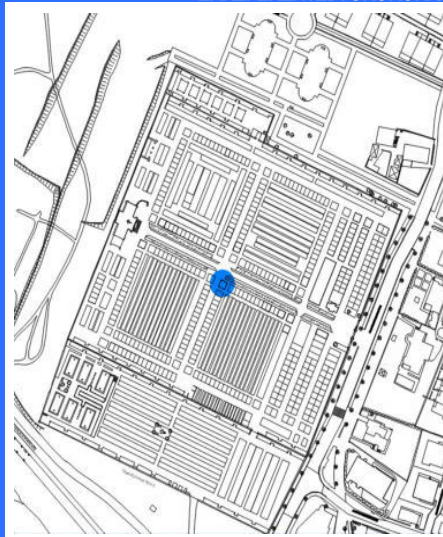
Dirección / Helbidea
Calle Bostgarrena Kalea, 03A, Manzana A3

REFERENCIA GENERAL
ERREFERENTZIA OROKORRA

Polígono / Poligonoa.....016
Manzana / Etxadia.....01
Parcela / Partzela.....001



Plano de situación general / Kokapen-orokorreko planoa



Plano de situación / Kokapen-planoa

FOTOGRAFÍAS / ARGAZKIAK



INFORMACIÓN / INFORMAZIOA

DATOS PRINCIPALES / DATU NAGUSIAK

Uso principal / Erabilera nagusia..... Equipamental privado / Ekipamendu pribatua
Superficie de parcela (m2) / Partzelaren azalera (m2)..... -
Tipología edificatoria / Eraikuntzaren tipologia..... Cementerio / Hilerría
Nº de plantas / Solairu-kopurua
Estado de conservación / Kontserbazio-egoera..... Buena / Ona
Año Construcción - Rehabilitación / Eraikuntza - Birgaikuntza Urtea
Estilo / Estilo.....

FUENTES DE PROTECCIÓN DEL PATRIMONIO / ONDAREA BABESTEKO ITURRIAK

GV - Número de identificación / EJ - Identifikazio zenbakia..... 220-11
GV - Bien Calificado / EJ - Kalifikatutako Ondasuna
GV - Bien Inventariado / EJ - Inbentariatutako Ondasuna.....
 Monumento/Monumentua Conjunto monumental / Monumento multzoa
GV - Bien propuesto para ser Declarado / EJ - Izendatu dadin proposatutako Ondasuna.....
GV - Bien propuesto para protección local / EJ - Tokiko babesa eduki dezan proposatutako Ondasuna.....
GV - Otros bienes / EJ - Bestelako Ondasunak.....

PGOU / HAPO 2001 OTRAS FUENTES

OBSERVACIONES / OHARRAK

ORDENACIÓN / ANTOLAMENDUA

CALIFICACIÓN POR LA CAPV / EAE-KO KALIFIKAZIOA

NIVEL Y GRADO DE PROTECCIÓN / BABESAREN MAILA ETA GRADUA

Nivel 3. Protección Básica / 3. Maila. Oinarrizko Babesa

GRADO DE AFECCIÓN / GAITZ-GRADUA

Elemento completo en su integridad /Elementu guztia bere osotasunean

GRADO DE INTERVENCIÓN / ESKU-HARTZE MAILA

1. Restauración conservadora / Zaharbertitze kontserbatzailea

Dirección / Helbidea

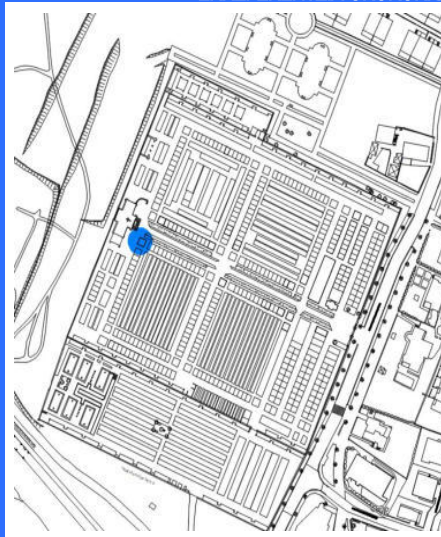
Calle Bostgarrena Kalea, 03A, Manzana A7

REFERENCIA GENERAL
ERREFERENTZIA OROKORRA

Polígono / Poligonoa.....016
Manzana / Etxadia.....01
Parcela / Partzela.....001




Plano de situación general / Kokapen-orokorreko planoa



Plano de situación / Kokapen-planoa

FOTOGRAFÍAS / ARGAZKIAK



INFORMACIÓN / INFORMAZIOA

DATOS PRINCIPALES / DATU NAGUSIAK

Uso principal / Erabilera nagusia..... Equipamental privado / Ekipamendu pribatua
Superficie de parcela (m2) / Partzelaren azalera (m2)..... -
Tipología edificatoria / Eraikuntzaren tipologia..... Cementerio / Hilerrria
Nº de plantas / Solairu-kopurua
Estado de conservación / Kontserbazio-egoera..... Buena / Ona
Año Construcción - Rehabilitación / Eraikuntza - Birgaikuntza Urtea
Estilo / Estilo.....

FUENTES DE PROTECCIÓN DEL PATRIMONIO / ONDAREA BABESTEKO ITURRIAK

GV - Número de identificación / EJ - Identifikazio zenbakia..... 220-15
GV - Bien Calificado / EJ - Kalifikatutako Ondasuna
GV - Bien Inventariado / EJ - Inbentariatutako Ondasuna.....
 Monumento/Monumentua Conjunto monumental / Monumento multzoa
GV - Bien propuesto para ser Declarado / EJ - Izendatu dadin proposatutako Ondasuna.....
GV - Bien propuesto para protección local / EJ - Tokiko babesa eduki dezan proposatutako Ondasuna.....
GV - Otros bienes / EJ - Bestelako Ondasunak.....

PGOU / HAPO 2001 OTRAS FUENTES

OBSERVACIONES / OHARRAK

ORDENACIÓN / ANTOLAMENDUA

CALIFICACIÓN POR LA CAPV / EAE-KO KALIFIKAZIOA

NIVEL Y GRADO DE PROTECCIÓN / BABESAREN MAILA ETA GRADUA

Nivel 3. Protección Básica / 3. Maila. Oinarrizko Babesa

GRADO DE AFECCIÓN / GAITZ-GRADUA

Elemento completo en su integridad / Elementu gutzia bere osotasunean

GRADO DE INTERVENCIÓN / ESKU-HARTZE MAILA

1. Restauración conservadora / Zaharbertitze kontserbatzailea

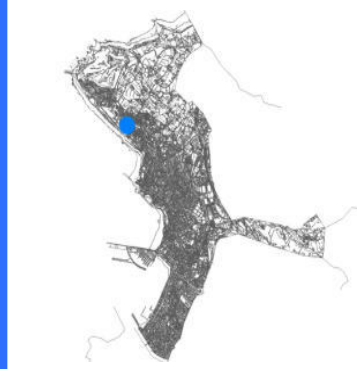
FOTOGRAFÍAS / ARGAZKIAK



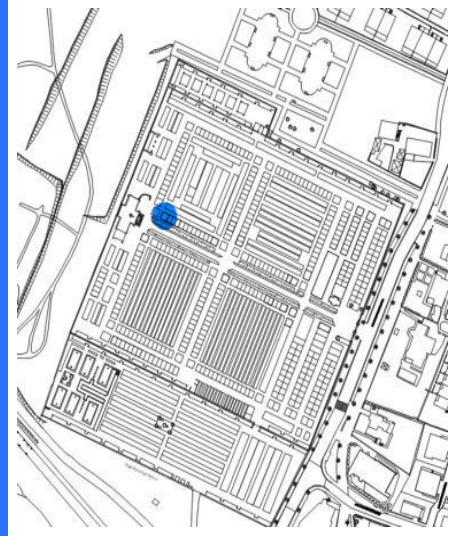
Dirección / Helbidea
Calle Bostgarrena Kalea, 03A, Manzana B10

REFERENCIA GENERAL
ERREFERENTZIA OROKORRA

Polígono / Poligonoa.....016
Manzana / Etxadia.....01
Parcela / Partzela.....001



Plano de situación general / Kokapen-orokorreko planoa



Plano de situación / Kokapen-planoa

INFORMACIÓN / INFORMAZIOA

DATOS PRINCIPALES / DATU NAGUSIAK

Uso principal / Erabilera nagusia..... Equipamental privado / Ekipamendu pribatua
Superficie de parcela (m2) / Partzelaren azalera (m2)..... -
Tipología edificatoria / Eraikuntzaren tipologia..... Cementerio / Hilerria
Nº de plantas / Solairu-kopurua
Estado de conservación / Kontserbazio-egoera..... Buena / Ona
Año Construcción - Rehabilitación / Eraikuntza - Birgaikuntza Urtea
Estilo / Estilo.....

FUENTES DE PROTECCIÓN DEL PATRIMONIO / ONDAREA BABESTEKO ITURRIAK

GV - Número de identificación / EJ - Identifikazio zenbakia..... 220-14
GV - Bien Calificado / EJ - Kalifikatutako Ondasuna
GV - Bien Inventariado / EJ - Inbentariatutako Ondasuna.....
 Monumento/Monumentua Conjunto monumental / Monumento multzoa
GV - Bien propuesto para ser Declarado / EJ - Izendatu dadin proposatutako Ondasuna.....
GV - Bien propuesto para protección local / EJ - Tokiko babesa eduki dezan proposatutako Ondasuna.....
GV - Otros bienes / EJ - Bestelako Ondasunak.....

PGOU / HAPO 2001 OTRAS FUENTES

OBSERVACIONES / OHARRAK

ORDENACIÓN / ANTOLAMENDUA

CALIFICACIÓN POR LA CAPV / EAE-KO KALIFIKAZIOA

NIVEL Y GRADO DE PROTECCIÓN / BABESAREN MAILA ETA GRADUA

Nivel 3. Protección Básica / 3. Maila. Oinarrizko Babesa

GRADO DE AFECCIÓN / GAITZ-GRADUA

Elemento completo en su integridad /Elementu guztia bere osotasunean

GRADO DE INTERVENCIÓN / ESKU-HARTZE MAILA

1. Restauración conservadora / Zaharbertitze kontserbatzailea

FOTOGRAFÍAS / ARGAZKIAK



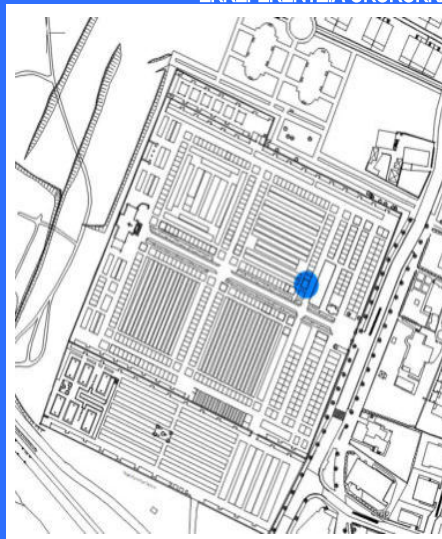
Dirección / Helbidea
Calle Bostgarrena Kalea, 03A, Manzana B2

REFERENCIA GENERAL
ERREFERENTZIA OROKORRA

Polígono / Poligonoa.....016
Manzana / Etxadia.....01
Parcela / Partzela.....001



Plano de situación general / Kokapen-orokorreko planoa



Plano de situación / Kokapen-planoa

INFORMACIÓN / INFORMAZIOA

DATOS PRINCIPALES / DATU NAGUSIAK

Uso principal / Erabilera nagusia..... Equipamental privado / Ekipamendu pribatua
Superficie de parcela (m2) / Partzelaren azalera (m2)..... -
Tipología edificatoria / Eraikuntzaren tipologia..... Cementerio / Hilerrria
Nº de plantas / Solairu-kopurua
Estado de conservación / Kontserbazio-egoera..... Buena / Ona
Año Construcción - Rehabilitación / Eraikuntza - Birgaikuntza Urtea
Estilo / Estilo.....

FUENTES DE PROTECCIÓN DEL PATRIMONIO / ONDAREA BABESTEKO ITURRIAK

GV - Número de identificación / EJ - Identifikazio zenbakia..... 220-05
GV - Bien Calificado / EJ - Kalifikatutako Ondasuna
GV - Bien Inventariado / EJ - Inbentariatutako Ondasuna.....
 Monumento/Monumentua Conjunto monumental / Monumento multzoa
GV - Bien propuesto para ser Declarado / EJ - Izendatu dadin proposatutako Ondasuna.....
GV - Bien propuesto para protección local / EJ - Tokiko babesa eduki dezan proposatutako Ondasuna.....
GV - Otros bienes / EJ - Bestelako Ondasunak.....

PGOU / HAPO 2001 OTRAS FUENTES

OBSERVACIONES / OHARRAK

ORDENACIÓN / ANTOLAMENDUA

CALIFICACIÓN POR LA CAPV / EAE-KO KALIFIKAZIOA

NIVEL Y GRADO DE PROTECCIÓN / BABESAREN MAILA ETA GRADUA

Nivel 3. Protección Básica / 3. Maila. Oinarrizko Babesa

GRADO DE AFECCIÓN / GAITZ-GRADUA

Elemento completo en su integridad / Elementu gutzia bere osotasunean

GRADO DE INTERVENCIÓN / ESKU-HARTZE MAILA

1. Restauración conservadora / Zaharbertitze kontserbatzailea



Capilla de D^a Serapia Mújica viuda de Arecheta

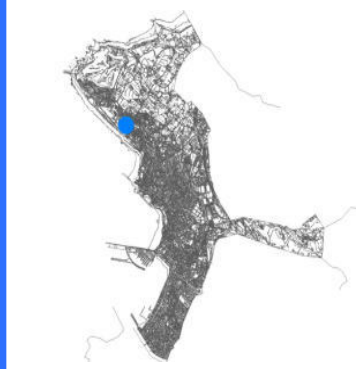
016/01/001 B3

n° de referencia en el Catálogo de Patrimonio del Plan General / Erreferentzia zk. Plan Orokorren Katalogoan

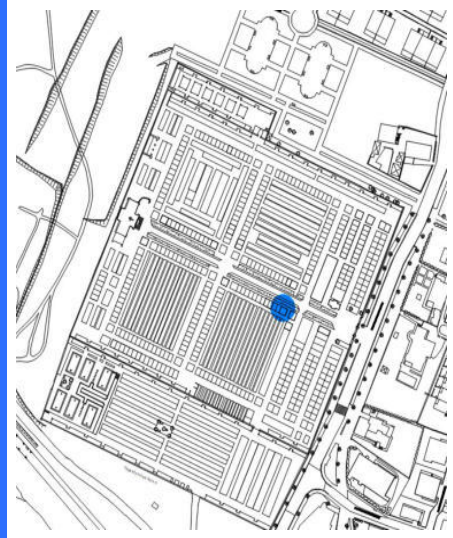
Dirección / Helbidea
Calle Bostgarrena Kalea, 03A, Manzana B3

REFERENCIA GENERAL
ERREFERENTZIA OROKORRA

Polígono / Poligonoa.....016
Manzana / Etxadia.....01
Parcela / Partzela.....001



Plano de situación general / Kokapen-orokorreko planoak



Plano de situación / Kokapen-planoak

FOTOGRAFÍAS / ARGAZKIAK



INFORMACIÓN / INFORMAZIOA

DATOS PRINCIPALES / DATU NAGUSIAK

Uso principal / Erabilera nagusia..... Equipamental privado / Ekipamendu pribatua
Superficie de parcela (m2) / Partzelaren azalera (m2)..... -
Tipología edificatoria / Eraikuntzaren tipologia..... Cementerio / Hilerría
Nº de plantas / Solairu-kopurua
Estado de conservación / Kontserbazio-egoera..... Buena / Ona
Año Construcción - Rehabilitación / Eraikuntza - Birgaikuntza Urtea
Estilo / Estilo.....

FUENTES DE PROTECCIÓN DEL PATRIMONIO / ONDAREA BABESTEKO ITURRIAK

GV - Número de identificación / EJ - Identifikazio zenbakia..... 220-06
GV - Bien Calificado / EJ - Kalifikatutako Ondasuna
GV - Bien Inventariado / EJ - Inbentariatutako Ondasuna.....
 Monumento/Monumentua Conjunto monumental / Monumento multzoa
GV - Bien propuesto para ser Declarado / EJ - Izendatu dadin proposatutako Ondasuna.....
GV - Bien propuesto para protección local / EJ - Tokiko babesa eduki dezan proposatutako Ondasuna.....
GV - Otros bienes / EJ - Bestelako Ondasunak.....

PGOU / HAPO 2001 OTRAS FUENTES

OBSERVACIONES / OHARRAK

ORDENACIÓN / ANTOLAMENDUA

CALIFICACIÓN POR LA CAPV / EAE-KO KALIFIKAZIOA

NIVEL Y GRADO DE PROTECCIÓN / BABESAREN MAILA ETA GRADUA

Nivel 3. Protección Básica / 3. Maila. Oinarrizko Babesa

GRADO DE AFECCIÓN / GAITZ-GRADUA

Elemento completo en su integridad /Elementu guztia bere osotasunean

GRADO DE INTERVENCIÓN / ESKU-HARTZE MAILA

1. Restauración conservadora / Zaharbertitze kontserbatzailea

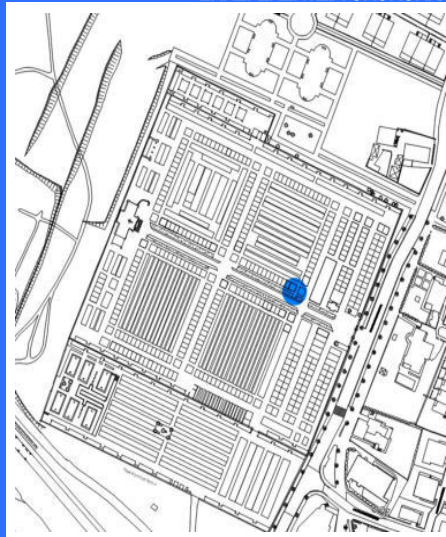
Dirección / Helbidea
Calle Bostgarrena Kalea, 03A, Manzana B4

REFERENCIA GENERAL
ERREFERENTZIA OROKORRA

Polígono / Poligonoa.....016
 Manzana / Etxadia.....01
 Parcela / Partzela.....001





Plano de situación general / Kokapen-orokorreko planoa



Plano de situación / Kokapen-planoa

FOTOGRAFÍAS / ARGAZKIAK



INFORMACIÓN / INFORMAZIOA

DATOS PRINCIPALES / DATU NAGUSIAK

Uso principal / Erabilera nagusia..... Equipamental privado / Ekipamendu pribatua
 Superficie de parcela (m2) / Partzelaren azalera (m2)..... -
 Tipología edificatoria / Eraikuntzaren tipologia..... Cementerio / Hilerrria
 Nº de plantas / Solairu-kopurua
 Estado de conservación / Kontserbazio-egoera..... Buena / Ona
 Año Construcción - Rehabilitación / Eraikuntza - Birgaikuntza Urtea
 Estilo / Estilo.....

FUENTES DE PROTECCIÓN DEL PATRIMONIO / ONDAREA BABESTEKO ITURRIAK

GV - Número de identificación / EJ - Identifikazio zenbakia..... 220-07
 GV - Bien Calificado / EJ - Kalifikatutako Ondasuna
 GV - Bien Inventariado / EJ - Inbentariatutako Ondasuna.....
 Monumento/Monumentua Conjunto monumental / Monumento multzoa
 GV - Bien propuesto para ser Declarado / EJ - Izendatu dadin proposatutako Ondasuna.....
 GV - Bien propuesto para protección local / EJ - Tokiko babesa eduki dezan proposatutako Ondasuna.....
 GV - Otros bienes / EJ - Bestelako Ondasunak.....

PGOU / HAPO 2001 OTRAS FUENTES

OBSERVACIONES / OHARRAK

ORDENACIÓN / ANTOLAMENDUA

CALIFICACIÓN POR LA CAPV / EAE-KO KALIFIKAZIOA

NIVEL Y GRADO DE PROTECCIÓN / BABESAREN MAILA ETA GRADUA

Nivel 3. Protección Básica / 3. Maila. Oinarrizko Babesa

GRADO DE AFECCIÓN / GAITZ-GRADUA

Elemento completo en su integridad / Elementu gutzia bere osotasunean

GRADO DE INTERVENCIÓN / ESKU-HARTZE MAILA

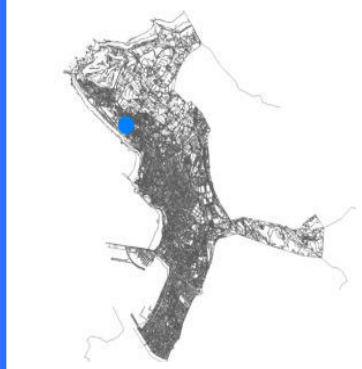
1. Restauración conservadora / Zaharbertitze kontserbatzailea



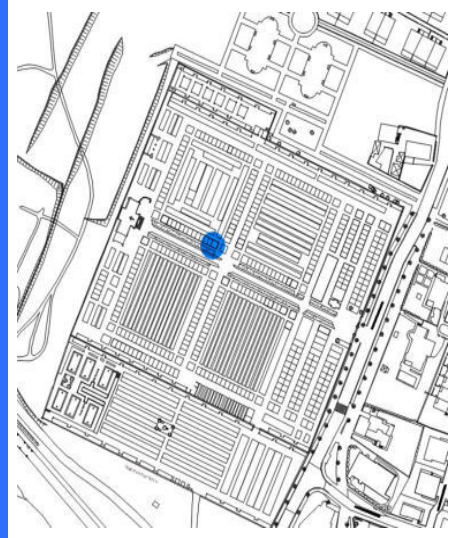
Dirección / Helbidea
Calle Bostgarrena Kalea, 03A, Manzana B8

REFERENCIA GENERAL
ERREFERENTZIA OROKORRA

Polígono / Poligonoa.....016
Manzana / Etxadia.....01
Parcela / Partzela.....001




Plano de situación general / Kokapen-orokorreko planoak



Plano de situación / Kokapen-planoak

FOTOGRAFÍAS / ARGAZKIAK



INFORMACIÓN / INFORMAZIOA

DATOS PRINCIPALES / DATU NAGUSIAK

Uso principal / Erabilera nagusia..... Equipamental privado / Ekipamendu pribatua
Superficie de parcela (m2) / Partzelaren azalera (m2)..... -
Tipología edificatoria / Eraikuntzaren tipologia..... Cementerio / Hilerría
Nº de plantas / Solairu-kopurua
Estado de conservación / Kontserbazio-egoera..... Buena / Ona
Año Construcción - Rehabilitación / Eraikuntza - Birgaikuntza Urtea
Estilo / Estilo.....

FUENTES DE PROTECCIÓN DEL PATRIMONIO / ONDAREA BABESTEKO ITURRIAK

GV - Número de identificación / EJ - Identifikazio zenbakia..... 220-12
GV - Bien Calificado / EJ - Kalifikatutako Ondasuna
GV - Bien Inventariado / EJ - Inbentariatutako Ondasuna.....
 Monumento/Monumentua Conjunto monumental / Monumento multzoa
GV - Bien propuesto para ser Declarado / EJ - Izendatu dadin proposatutako Ondasuna.....
GV - Bien propuesto para protección local / EJ - Tokiko babesa eduki dezan proposatutako Ondasuna.....
GV - Otros bienes / EJ - Bestelako Ondasunak.....

PGOU / HAPO 2001 OTRAS FUENTES

OBSERVACIONES / OHARRAK

ORDENACIÓN / ANTOLAMENDUA

CALIFICACIÓN POR LA CAPV / EAE-KO KALIFIKAZIOA

NIVEL Y GRADO DE PROTECCIÓN / BABESAREN MAILA ETA GRADUA

Nivel 3. Protección Básica / 3. Maila. Oinarrizko Babesa

GRADO DE AFECCIÓN / GAITZ-GRADUA

Elemento completo en su integridad /Elementu guztia bere osotasunean

GRADO DE INTERVENCIÓN / ESKU-HARTZE MAILA

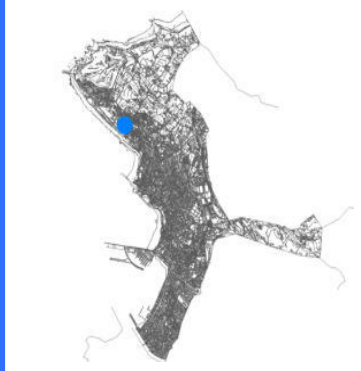
1. Restauración conservadora / Zaharbertitze kontserbatzailea

Dirección / Helbidea

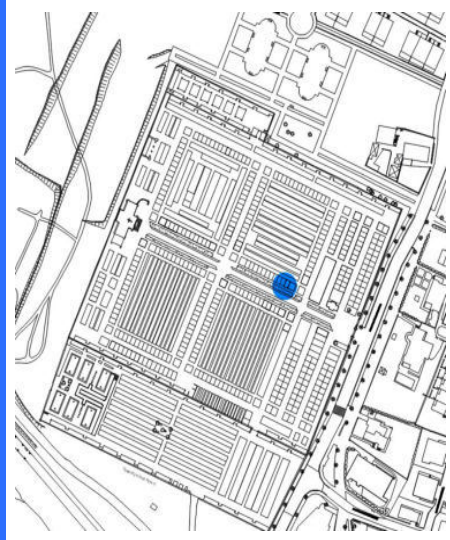
Calle Bostgarrena Kalea, 03A, Manzana C2

REFERENCIA GENERAL
ERREFERENTZIA OROKORRA

Polígono / Poligonoa.....016
Manzana / Etxadia.....01
Parcela / Partzela.....001




Plano de situación general / Kokapen-orokorre planoa



Plano de situación / Kokapen-planoa

FOTOGRAFÍAS / ARGAZKIAK



INFORMACIÓN / INFORMAZIOA

DATOS PRINCIPALES / DATU NAGUSIAK

Uso principal / Erabilera nagusia..... Equipamental privado / Ekipamendu pribatua
Superficie de parcela (m2) / Partzelaren azalera (m2)..... -
Tipología edificatoria / Eraikuntzaren tipologia..... Cementerio / Hilerria
Nº de plantas / Solairu-kopurua
Estado de conservación / Kontserbazio-egoera..... Buena / Ona
Año Construcción - Rehabilitación / Eraikuntza - Birgaikuntza Urtea
Estilo / Estilo.....

FUENTES DE PROTECCIÓN DEL PATRIMONIO / ONDAREA BABESTEKO ITURRIAK

GV - Número de identificación / EJ - Identifikazio zenbakia..... 220-08
GV - Bien Calificado / EJ - Kalifikatutako Ondasuna
GV - Bien Inventariado / EJ - Inbentariatutako Ondasuna.....
 Monumento/Monumentua Conjunto monumental / Monumento multzoa
GV - Bien propuesto para ser Declarado / EJ - Izendatu dadin proposatutako Ondasuna.....
GV - Bien propuesto para protección local / EJ - Tokiko babesa eduki dezan proposatutako Ondasuna.....
GV - Otros bienes / EJ - Bestelako Ondasunak.....

PGOU / HAPO 2001 OTRAS FUENTES

OBSERVACIONES / OHARRAK

ORDENACIÓN / ANTOLAMENDUA

CALIFICACIÓN POR LA CAPV / EAE-KO KALIFIKAZIOA

NIVEL Y GRADO DE PROTECCIÓN / BABESAREN MAILA ETA GRADUA

Nivel 3. Protección Básica / 3. Maila. Oinarrizko Babesa

GRADO DE AFECCIÓN / GAITZ-GRADUA

Elemento completo en su integridad / Elementu gutzia bere osotasunean

GRADO DE INTERVENCIÓN / ESKU-HARTZE MAILA

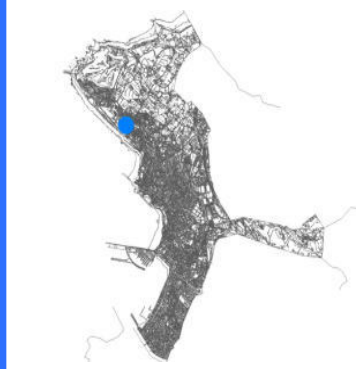
1. Restauración conservadora / Zaharbertitze kontserbatzailea



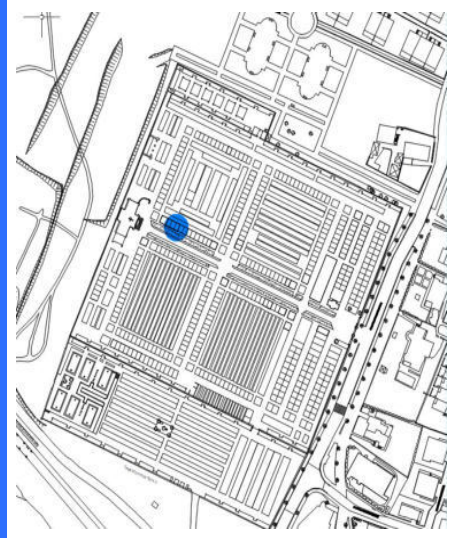
Dirección / Helbidea
Calle Bostgarrena Kalea, 03A, Manzana
C40-42-44

REFERENCIA GENERAL
ERREFERENTZIA OROKORRA

Polígono / Poligonoa.....016
Manzana / Etxadia.....01
Parcela / Partzela.....001



Plano de situación general / Kokapen-orokorreko planoa



Plano de situación / Kokapen-planoa

FOTOGRAFÍAS / ARGAZKIAK



INFORMACIÓN / INFORMAZIOA

DATOS PRINCIPALES / DATU NAGUSIAK

Uso principal / Erabilera nagusia..... Equipamental privado / Ekipamendu pribatua
Superficie de parcela (m2) / Partzelaren azalera (m2)..... -
Tipología edificatoria / Eraikuntzaren tipologia..... Cementerio / Hilerría
Nº de plantas / Solairu-kopurua
Estado de conservación / Kontserbazio-egoera..... Buena / Ona
Año Construcción - Rehabilitación / Eraikuntza - Birgaikuntza Urtea
Estilo / Estilo.....

FUENTES DE PROTECCIÓN DEL PATRIMONIO / ONDAREA BABESTEKO ITURRIAK

GV - Número de identificación / EJ - Identifikazio zenbakia..... 220-13
GV - Bien Calificado / EJ - Kalifikatutako Ondasuna
GV - Bien Inventariado / EJ - Inbentariatutako Ondasuna.....
 Monumento/Monumentua Conjunto monumental / Monumento multzoa
GV - Bien propuesto para ser Declarado / EJ - Izendatu dadin proposatutako Ondasuna.....
GV - Bien propuesto para protección local / EJ - Tokiko babesa eduki dezan proposatutako Ondasuna.....
GV - Otros bienes / EJ - Bestelako Ondasunak.....

PGOU / HAPO 2001 OTRAS FUENTES

OBSERVACIONES / OHARRAK

ORDENACIÓN / ANTOLAMENDUA

CALIFICACIÓN POR LA CAPV / EAE-KO KALIFIKAZIOA

NIVEL Y GRADO DE PROTECCIÓN / BABESAREN MAILA ETA GRADUA

Nivel 3. Protección Básica / 3. Maila. Oinarrizko Babesa

GRADO DE AFECCIÓN / GAITZ-GRADUA

Elemento completo en su integridad /Elementu guztia bere osotasunean

GRADO DE INTERVENCIÓN / ESKU-HARTZE MAILA

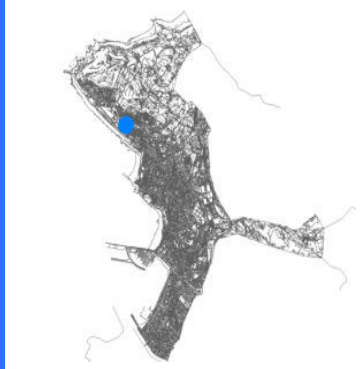
1. Restauración conservadora / Zaharbertitze kontserbatzailea

Dirección / Helbidea

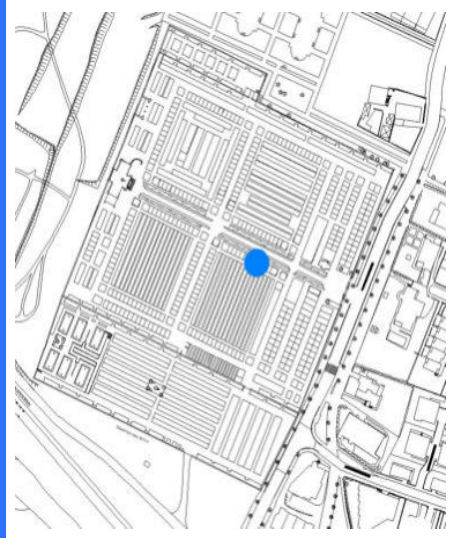
Calle Bostgarrena Kalea, 03A, Manzana C5-7

REFERENCIA GENERAL
ERREFERENTZIA OROKORRA

Polígono / Poligonoa.....016
Manzana / Etxadia.....01
Parcela / Partzela.....001



Plano de situación general / Kokapen-orokorreko planoa



Plano de situación / Kokapen-planoa

FOTOGRAFÍAS / ARGAZKIAK



INFORMACIÓN / INFORMAZIOA

DATOS PRINCIPALES / DATU NAGUSIAK

Uso principal / Erabilera nagusia..... Equipamental privado / Ekipamendu pribatua
Superficie de parcela (m2) / Partzelaren azalera (m2)..... -
Tipología edificatoria / Eraikuntzaren tipologia..... Cementerio / Hilerrria
Nº de plantas / Solairu-kopurua
Estado de conservación / Kontserbazio-egoera..... Buena / Ona
Año Construcción - Rehabilitación / Eraikuntza - Birgaikuntza Urtea
Estilo / Estilo.....

FUENTES DE PROTECCIÓN DEL PATRIMONIO / ONDAREA BABESTEKO ITURRIAK

GV - Número de identificación / EJ - Identifikazio zenbakia.....
GV - Bien Calificado / EJ - Kalifikatutako Ondasuna
GV - Bien Inventariado / EJ - Inbentariatutako Ondasuna.....
 Monumento/Monumentua Conjunto monumental / Monumento multzoa
GV - Bien propuesto para ser Declarado / EJ - Izendatu dadin proposatutako Ondasuna.....
GV - Bien propuesto para protección local / EJ - Tokiko babesa eduki dezan proposatutako Ondasuna.....
GV - Otros bienes / EJ - Bestelako Ondasunak.....

PGOU / HAPO 2001 OTRAS FUENTES

OBSERVACIONES / OHARRAK

ORDENACIÓN / ANTOLAMENDUA

CALIFICACIÓN POR LA CAPV / EAE-KO KALIFIKAZIOA

NIVEL Y GRADO DE PROTECCIÓN / BABESAREN MAILA ETA GRADUA

Nivel 3. Protección Básica / 3. Maila. Oinarrizko Babesa

GRADO DE AFECCIÓN / GAITZ-GRADUA

Elemento completo en su integridad / Elementu gutzia bere osotasunean

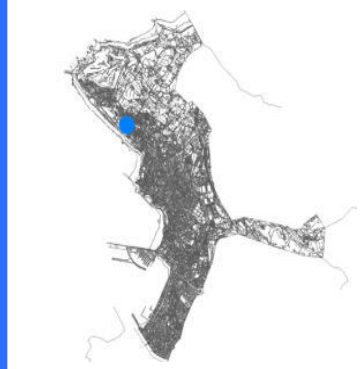
GRADO DE INTERVENCIÓN / ESKU-HARTZE MAILA

1. Restauración conservadora / Zaharbertitze kontserbatzailea

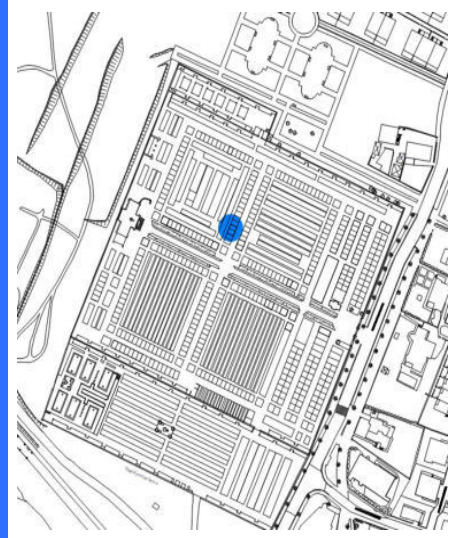
Dirección / Helbidea
Calle Bostgarrena Kalea, 03A, Manzana
E12-16

REFERENCIA GENERAL
ERREFERENTZIA OROKORRA

Polígono / Poligonoa.....016
Manzana / Etxadia.....01
Parcela / Partzela.....001




Plano de situación general / Kokapen-orokorreko planoa



Plano de situación / Kokapen-planoa

FOTOGRAFÍAS / ARGAZKIAK



INFORMACIÓN / INFORMAZIOA

DATOS PRINCIPALES / DATU NAGUSIAK

Uso principal / Erabilera nagusia..... Equipamental privado / Ekipamendu pribatua
Superficie de parcela (m2) / Partzelaren azalera (m2)..... -
Tipología edificatoria / Eraikuntzaren tipologia..... Cementerio / Hilerría
Nº de plantas / Solairu-kopurua
Estado de conservación / Kontserbazio-egoera..... Buena / Ona
Año Construcción - Rehabilitación / Eraikuntza - Birgaikuntza Urtea
Estilo / Estilo.....

FUENTES DE PROTECCIÓN DEL PATRIMONIO / ONDAREA BABESTEKO ITURRIAK

GV - Número de identificación / EJ - Identifikazio zenbakia..... 220-09
GV - Bien Calificado / EJ - Kalifikatutako Ondasuna
GV - Bien Inventariado / EJ - Inbentariatutako Ondasuna.....
 Monumento/Monumentua Conjunto monumental / Monumento multzoa
GV - Bien propuesto para ser Declarado / EJ - Izendatu dadin proposatutako Ondasuna.....
GV - Bien propuesto para protección local / EJ - Tokiko babesa eduki dezan proposatutako Ondasuna.....
GV - Otros bienes / EJ - Bestelako Ondasunak.....

PGOU / HAPO 2001 OTRAS FUENTES

OBSERVACIONES / OHARRAK

ORDENACIÓN / ANTOLAMENDUA

CALIFICACIÓN POR LA CAPV / EAE-KO KALIFIKAZIOA

NIVEL Y GRADO DE PROTECCIÓN / BABESAREN MAILA ETA GRADUA

Nivel 3. Protección Básica / 3. Maila. Oinarrizko Babesa

GRADO DE AFECCIÓN / GAITZ-GRADUA

Elemento completo en su integridad /Elementu guztia bere osotasunean

GRADO DE INTERVENCIÓN / ESKU-HARTZE MAILA

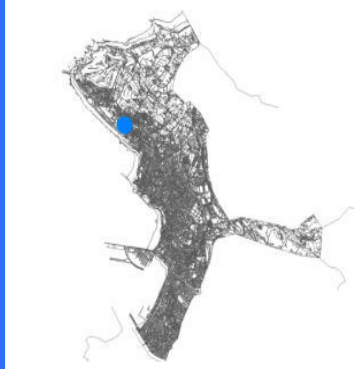
1. Restauración conservadora / Zaharbertitze kontserbatzailea

Dirección / Helbidea

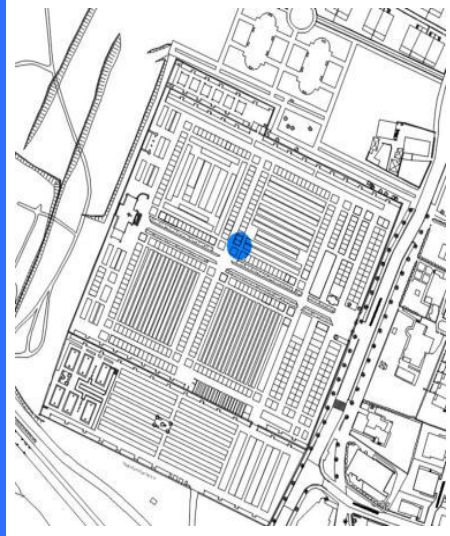
Calle Bostgarrena Kalea, 03A, Manzana E2-6

REFERENCIA GENERAL
ERREFERENTZIA OROKORRA

Polígono / Poligonoa.....016
Manzana / Etxadia.....01
Parcela / Partzela.....001





Plano de situación general / Kokapen-orokorreko planoa



Plano de situación / Kokapen-planoa

FOTOGRAFÍAS / ARGAZKIAK



INFORMACIÓN / INFORMAZIOA

DATOS PRINCIPALES / DATU NAGUSIAK

Uso principal / Erabilera nagusia..... Equipamental privado / Ekipamendu pribatua
Superficie de parcela (m2) / Partzelaren azalera (m2)..... -
Tipología edificatoria / Eraikuntzaren tipologia..... Cementerio / Hilerrria
Nº de plantas / Solairu-kopurua
Estado de conservación / Kontserbazio-egoera..... Buena / Ona
Año Construcción - Rehabilitación / Eraikuntza - Birgaikuntza Urtea
Estilo / Estilo.....

FUENTES DE PROTECCIÓN DEL PATRIMONIO / ONDAREA BABESTEKO ITURRIAK

GV - Número de identificación / EJ - Identifikazio zenbakia..... 220-10
GV - Bien Calificado / EJ - Kalifikatutako Ondasuna
GV - Bien Inventariado / EJ - Inbentariatutako Ondasuna.....
 Monumento/Monumentua Conjunto monumental / Monumento multzoa
GV - Bien propuesto para ser Declarado / EJ - Izendatu dadin proposatutako Ondasuna.....
GV - Bien propuesto para protección local / EJ - Tokiko babesa eduki dezan proposatutako Ondasuna.....
GV - Otros bienes / EJ - Bestelako Ondasunak.....

PGOU / HAPO 2001 OTRAS FUENTES

OBSERVACIONES / OHARRAK

ORDENACIÓN / ANTOLAMENDUA

CALIFICACIÓN POR LA CAPV / EAE-KO KALIFIKAZIOA

NIVEL Y GRADO DE PROTECCIÓN / BABESAREN MAILA ETA GRADUA

Nivel 3. Protección Básica / 3. Maila. Oinarrizko Babesa

GRADO DE AFECCIÓN / GAITZ-GRADUA

Elemento completo en su integridad / Elementu gutzia bere osotasunean

GRADO DE INTERVENCIÓN / ESKU-HARTZE MAILA

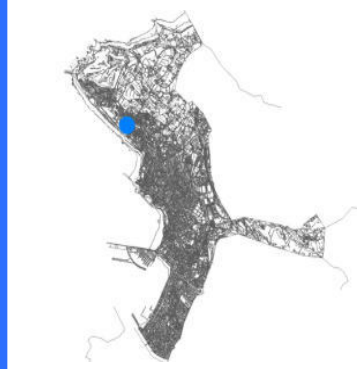
1. Restauración conservadora / Zaharberitze kontserbatzailea



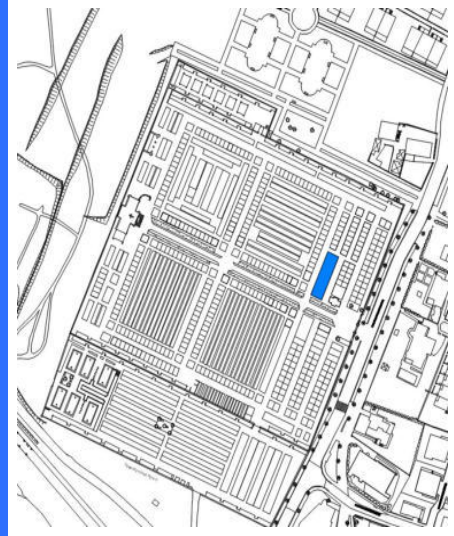
Dirección / Helbidea
Calle Bostgarrena Kalea, 03A, Manzana G12

REFERENCIA GENERAL
ERREFERENTZIA OROKORRA

Polígono / Poligonoa.....016
Manzana / Etxadia.....01
Parcela / Partzela.....001





Plano de situación general / Kokapen-orokorreko planoa



Plano de situación / Kokapen-planoa

FOTOGRAFÍAS / ARGAZKIAK



INFORMACIÓN / INFORMAZIOA

DATOS PRINCIPALES / DATU NAGUSIAK

Uso principal / Erabilera nagusia..... Equipamental privado / Ekipamendu pribatua
Superficie de parcela (m2) / Partzelaren azalera (m2)..... -
Tipología edificatoria / Eraikuntzaren tipologia..... Cementerio / Hilerria
Nº de plantas / Solairu-kopurua
Estado de conservación / Kontserbazio-egoera..... Buena / Ona
Año Construcción - Rehabilitación / Eraikuntza - Birgaikuntza Urtea
Estilo / Estilo.....

FUENTES DE PROTECCIÓN DEL PATRIMONIO / ONDAREA BABESTEKO ITURRIAK

GV - Número de identificación / EJ - Identifikazio zenbakia..... 220-03
GV - Bien Calificado / EJ - Kalifikatutako Ondasuna
GV - Bien Inventariado / EJ - Inbentariatutako Ondasuna.....
 Monumento/Monumentua Conjunto monumental / Monumento multzoa
GV - Bien propuesto para ser Declarado / EJ - Izendatu dadin proposatutako Ondasuna.....
GV - Bien propuesto para protección local / EJ - Tokiko babesa eduki dezan proposatutako Ondasuna.....
GV - Otros bienes / EJ - Bestelako Ondasunak.....

PGOU / HAPO 2001 OTRAS FUENTES

OBSERVACIONES / OHARRAK

ORDENACIÓN / ANTOLAMENDUA

CALIFICACIÓN POR LA CAPV / EAE-KO KALIFIKAZIOA

NIVEL Y GRADO DE PROTECCIÓN / BABESAREN MAILA ETA GRADUA

Nivel 3. Protección Básica / 3. Maila. Oinarrizko Babesa

GRADO DE AFECCIÓN / GAITZ-GRADUA

Elemento completo en su integridad /Elementu guztia bere osotasunean

GRADO DE INTERVENCIÓN / ESKU-HARTZE MAILA

1. Restauración conservadora / Zaharbertitze kontserbatzailea

Dirección / Helbidea

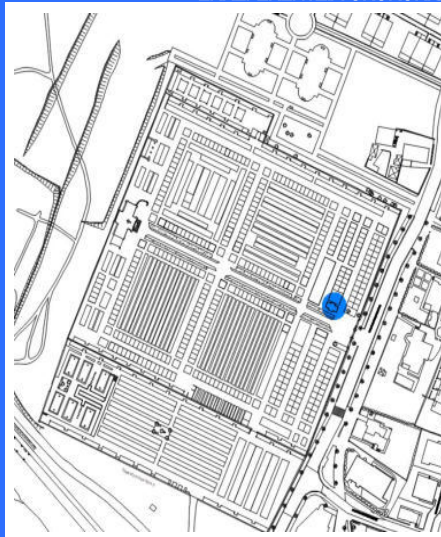
Calle Bostgarrena Kalea, 03A, Manzana G13

REFERENCIA GENERAL
ERREFERENTZIA OROKORRA

Polígono / Poligonoa.....016
Manzana / Etxadia.....01
Parcela / Partzela.....001



Plano de situación general / Kokapen-orokorre planoa



Plano de situación / Kokapen-planoa

FOTOGRAFÍAS / ARGAZKIAK



INFORMACIÓN / INFORMAZIOA

DATOS PRINCIPALES / DATU NAGUSIAK

Uso principal / Erabilera nagusia..... Equipamental privado / Ekipamendu pribatua
Superficie de parcela (m2) / Partzelaren azalera (m2)..... -
Tipología edificatoria / Eraikuntzaren tipologia..... Cementerio / Hilerrria
Nº de plantas / Solairu-kopurua
Estado de conservación / Kontserbazio-egoera..... Buena / Ona
Año Construcción - Rehabilitación / Eraikuntza - Birgaikuntza Urtea
Estilo / Estilo.....

FUENTES DE PROTECCIÓN DEL PATRIMONIO / ONDAREA BABESTEKO ITURRIAK

GV - Número de identificación / EJ - Identifikazio zenbakia..... 220-02
GV - Bien Calificado / EJ - Kalifikatutako Ondasuna
GV - Bien Inventariado / EJ - Inbentariatutako Ondasuna.....
 Monumento/Monumentua Conjunto monumental / Monumento multzoa
GV - Bien propuesto para ser Declarado / EJ - Izendatu dadin proposatutako Ondasuna.....
GV - Bien propuesto para protección local / EJ - Tokiko babesa eduki dezan proposatutako Ondasuna.....
GV - Otros bienes / EJ - Bestelako Ondasunak.....

PGOU / HAPO 2001 OTRAS FUENTES

OBSERVACIONES / OHARRAK

ORDENACIÓN / ANTOLAMENDUA

CALIFICACIÓN POR LA CAPV / EAE-KO KALIFIKAZIOA

NIVEL Y GRADO DE PROTECCIÓN / BABESAREN MAILA ETA GRADUA

Nivel 3. Protección Básica / 3. Maila. Oinarrizko Babesa

GRADO DE AFECCIÓN / GAITZ-GRADUA

Elemento completo en su integridad / Elementu gutzia bere osotasunean

GRADO DE INTERVENCIÓN / ESKU-HARTZE MAILA

1. Restauración conservadora / Zaharbertitze kontserbatzailea



Restaurante Ugartena

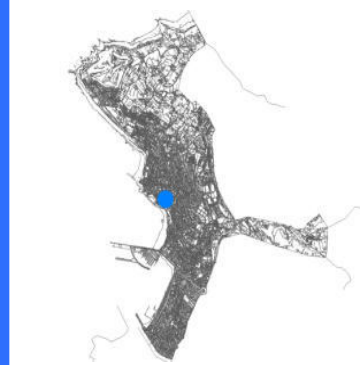
031/05/002

nº de referencia en el Catálogo de Patrimonio del Plan General / Erreferentzia zk. Plan Orokorren Katalogoan

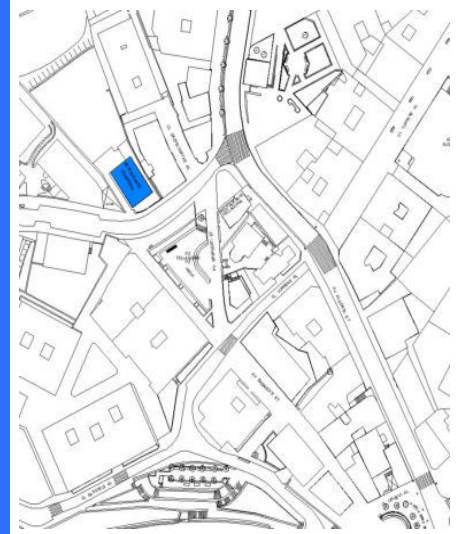
Dirección / Helbidea
Calle Caridad Kalea, 02

REFERENCIA GENERAL
ERREFERENTZIA OROKORRA

Polígono / Poligonoa.....031
Manzana / Etxadia.....05
Parcela / Partzela.....002



Plano de situación general / Kokapen-orokorreko planoa



Plano de situación / Kokapen-planoa

FOTOGRAFÍAS / ARGAZKIAK



INFORMACIÓN / INFORMAZIOA

DATOS PRINCIPALES / DATU NAGUSIAK

Uso principal / Erabilera nagusia.....Actividades económicas terciarias / Hirugarren Sektoreko Jarduera
Superficie de parcela (m2) / Partzelaren azalera (m2).....388,19
Tipología edificatoria / Eraikuntzaren tipologia.....Edificio aislado / Eraikin isolatua
Nº de plantas / Solairu-kopuruaB+2
Estado de conservación / Kontserbazio-egoera.....Buena / Ona
Año Construcción - Rehabilitación / Eraikuntza - Birgaikuntza Urtea1850
Estilo / Estilo.....

FUENTES DE PROTECCIÓN DEL PATRIMONIO / ONDAREA BABESTEKO ITURRIAK

GV - Número de identificación / EJ - Identifikazio zenbakia.....196
GV - Bien Calificado / EJ - Kalifikatutako Ondasuna
GV - Bien Inventariado / EJ - Inbentariatutako Ondasuna
 Monumento/Monumentua Conjunto monumental / Monumento multzoa
GV - Bien propuesto para ser Declarado / EJ - Izendatu dadin proposatutako Ondasuna.....
GV - Bien propuesto para protección local / EJ - Tokiko babesa eduki dezan proposatutako Ondasuna.....
GV - Otros bienes / EJ - Bestelako Ondasunak.....

PGOU / HAPO 2001 OTRAS FUENTES

OBSERVACIONES / OHARRAK

Afectada por Actuación de Dotación AD-E08 / AD-E08 Zuzkidura jarduketak eragindakoa

ORDENACIÓN / ANTOLAMENDUA

CALIFICACIÓN POR LA CAPV / EAE-KO KALIFIKAZIOA

NIVEL Y GRADO DE PROTECCIÓN / BABESAREN MAILA ETA GRADUA

Nivel 3. Protección Básica / 3. Maila. Oinarrizko Babesa

GRADO DE AFECCIÓN / GAITZ-GRADUA

Envolvente de edificio en su integridad y estructura de madera / Eraikinaren ingurutzailea bere osotasunean eta zurezko egitura

GRADO DE INTERVENCIÓN / ESKU-HARTZE MAILA

1. Restauración conservadora / Zaharbertitze kontserbatzailea

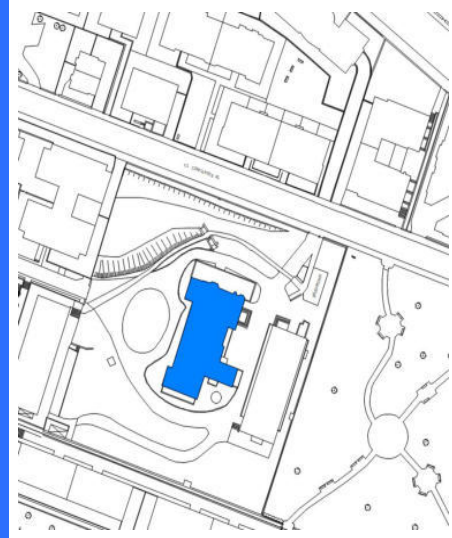
Dirección / Helbidea
Calle Cervantes Kalea, 04

REFERENCIA GENERAL
ERREFERENTZIA OROKORRA

Polígono / Poligonoa.....052
Manzana / Etxadia.....02
Parcela / Partzela.....001




Plano de situación general / Kokapen-orokorreko planoa



Plano de situación / Kokapen-planoa

FOTOGRAFÍAS / ARGAZKIAK



INFORMACIÓN / INFORMAZIOA

DATOS PRINCIPALES / DATU NAGUSIAK

Uso principal / Erabilera nagusia.....Actividades económicas terciarias / Hirugarren Sektoreko Jarduera
Superficie de parcela (m2) / Partzelaren azalera (m2).....8.401,28
Tipología edificatoria / Eraikuntzaren tipologia.....Palacio / Jauregia
Nº de plantas / Solairu-kopuruaS+B+2
Estado de conservación / Kontserbazio-egoera.....Buena / Ona
Año Construcción - Rehabilitación / Eraikuntza - Birgaikuntza Urtea1917
Estilo / Estilo.....Ecléctico / Eklektizismoa

FUENTES DE PROTECCIÓN DEL PATRIMONIO / ONDAREA BABESTEKO ITURRIAK

GV - Número de identificación / EJ - Identifikazio zenbakia.....071
GV - Bien Calificado / EJ - Kalifikatutako Ondasuna
GV - Bien Inventariado / EJ - Inbentariatutako Ondasuna.....
 Monumento/Monumentua Conjunto monumental / Monumento multzoa
GV - Bien propuesto para ser Declarado / EJ - Izendatu dadin proposatutako Ondasuna.....
GV - Bien propuesto para protección local / EJ - Tokiko babesa eduki dezan proposatutako Ondasuna.....
GV - Otros bienes / EJ - Bestelako Ondasunak.....

PGOU / HAPO 2001 OTRAS FUENTES

OBSERVACIONES / OHARRAK

DECRETO 89/2001_22/05-BOPV N°106_05-06-2001. CE1 DECRETO 89/2001_22/05-BOPV N°32_14-08-2002. CE2 DECRETO 89/2001_22/05-BOPV N°35_19-02-2002. CE3 DECRETO 89/2001_22/05-BOPV N°104_04-06-2002. Afectada por Actuación de Dotación AD-R31 Zuzkidura iarduketak eraindakoa

ORDENACIÓN / ANTOLAMENDUA

CALIFICACIÓN POR LA CAPV / EAE-KO KALIFIKAZIOA

Conjunto monumental: Area singularizada de Getxo ZONA B/Monumento multzoak: Getxoko eremu berezia B ZONA

NIVEL Y GRADO DE PROTECCIÓN / BABESAREN MAILA ETA GRADUA

Nivel 1. Protección Especial (según Decreto Grado 1. Protección Especial) / 1. Maila. Babes Berezia (Dekretuaren arabera 1. Gradua, Babes Berezia)

GRADO DE AFECCIÓN / GAITZ-GRADUA

Según Decreto / Dekretuaren arabera

GRADO DE INTERVENCIÓN / ESKU-HARTZE MAILA

Según Decreto / Dekretuaren arabera



Gelunealde

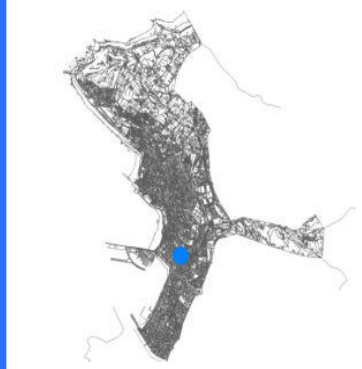
002/58/001

nº de referencia en el Catálogo de Patrimonio del Plan General / Erreferentzia zk. Plan Orokorren Katalogoan

Dirección / Helbidea
Calle Cristóbal Colón Kalea, 02A

REFERENCIA GENERAL
ERREFERENTZIA OROKORRA

Polígono / Poligonoa.....002
Manzana / Etxadia.....58
Parcela / Partzela.....001



Plano de situación general / Kokapen-orokorreko planoa



Plano de situación / Kokapen-planoa

FOTOGRAFÍAS / ARGAZKIAK



INFORMACIÓN / INFORMAZIOA

DATOS PRINCIPALES / DATU NAGUSIAK

Uso principal / Erabilera nagusia.....Residencial / Bizitegia
Superficie de parcela (m2) / Partzelaren azalera (m2).....699
Tipología edificatoria / Eraikuntzaren tipologia.....Casa unifamiliar / familia bakarrekoko etxe
Nº de plantas / Solairu-kopuruaS+B+2
Estado de conservación / Kontserbazio-egoera.....Buena / Ona
Año Construcción - Rehabilitación / Eraikuntza - Birgaikuntza Urtea1915
Estilo / Estilo.....Eclepticismo-Neovasco / Ekleptizismo- Euskal estilo berria

FUENTES DE PROTECCIÓN DEL PATRIMONIO / ONDAREA BABESTEKO ITURRIAK

GV - Número de identificación / EJ - Identifikazio zenbakia.....135
GV - Bien Calificado / EJ - Kalifikatutako Ondasuna
GV - Bien Inventariado / EJ - Inbentariatutako Ondasuna
 Monumento/Monumentua Conjunto monumental / Monumento multzoa
GV - Bien propuesto para ser Declarado / EJ - Izendatu dadin proposatutako Ondasuna.....
GV - Bien propuesto para protección local / EJ - Tokiko babesa eduki dezan proposatutako Ondasuna.....
GV - Otros bienes / EJ - Bestelako Ondasunak.....

PGOU / HAPO 2001 OTRAS FUENTES

OBSERVACIONES / OHARRAK

DECRETO 89/2001_22/05-BOPV Nº106_05-06-2001. CE1 DECRETO 89/2001_22/05-BOPV Nº32_14-08-2002. CE2 DECRETO 89/2001_22/05-BOPV Nº35_19-02-2002. CE3 DECRETO 89/2001_22/05-BOPV Nº104_04-06-2002.

ORDENACIÓN / ANTOLAMENDUA

CALIFICACIÓN POR LA CAPV / EAE-KO KALIFIKAZIOA

Conjunto monumental: Area singularizada de Getxo ZONA B/Monumento multzoak: Getxoko eremu berezia B ZONA

NIVEL Y GRADO DE PROTECCIÓN / BABESAREN MAILA ETA GRADUA

Nivel 1. Protección Especial (según Decreto Grado 3. Protección Básica) / 1. Maila. Babes Berezia (Dekretuaren arabera 3. Gradua. Oinarritzko Babesa)

GRADO DE AFECCIÓN / GAITZ-GRADUA

Según Decreto / Dekretuaren arabera

GRADO DE INTERVENCIÓN / ESKU-HARTZE MAILA

Según Decreto / Dekretuaren arabera



Firmado:

30/08/2024 12:45:34 GETXOKO UDALA - AYUNTAMIENTO DE GETXO

A pesar de no constar firmas manuscritas, este documento tiene validez legal. En la Página Web Municipal (http://www.getxo.eus/Oficina de Administración Electrónica), podrá obtener una copia auténtica de este documento en formato digital, mediante el Código Seguro de Verificación que aparece en el margen izquierdo. Ajiro honek eskuz idatzitako sinadurik ez izanperik ez duen arren, legezko balioa du. Getxoko Udaltzaren web-orrialdean (http://www.getxo.eus/administrazio elektronikoko bulegoa) agiri honen benetako kopia eskuratu ahal duzu formatu digitalan, ezkerrean ageri den egiaztapen-kode segurua erabiliz.

CSV: GET/CSV/2024/21822 pH0cXhX8H

Dirección / Helbidea
Calle Cristóbal Colón Kalea, 03

REFERENCIA GENERAL
ERREFERENTZIA OROKORRA

Polígono / Poligonoa.....002
Manzana / Etxadia.....55
Parcela / Partzela.....002



Plano de situación general / Kokapen-orokorreko planoa

Plano de situación / Kokapen-planoa

FOTOGRAFÍAS / ARGAZKIAK



INFORMACIÓN / INFORMAZIOA

DATOS PRINCIPALES / DATU NAGUSIAK

Uso principal / Erabilera nagusia.....Residencial / Bizitegia
Superficie de parcela (m2) / Partzelaren azalera (m2).....666,74
Tipología edificatoria / Eraikuntzaren tipologia.....Casa unifamiliar / familia bakarreko etxe
Nº de plantas / Solairu-kopuruaS1+S2+B+2
Estado de conservación / Kontserbazio-egoera.....Buena / Ona
Año Construcción - Rehabilitación / Eraikuntza - Birgaikuntza Urtea1915
Estilo / Estilo.....Eclepticismo-Neovasco / Ekleptizismo- Euskal estilo berria

FUENTES DE PROTECCIÓN DEL PATRIMONIO / ONDAREA BABESTEKO ITURRIAK

GV - Número de identificación / EJ - Identifikazio zenbakia.....134
GV - Bien Calificado / EJ - Kalifikatutako Ondasuna
GV - Bien Inventariado / EJ - Inbentariatutako Ondasuna.....
 Monumento/Monumentua Conjunto monumental / Monumento multzoa
GV - Bien propuesto para ser Declarado / EJ - Izendatu dadin proposatutako Ondasuna.....
GV - Bien propuesto para protección local / EJ - Tokiko babesa eduki dezan proposatutako Ondasuna.....
GV - Otros bienes / EJ - Bestelako Ondasunak.....

PGOU / HAPO 2001 OTRAS FUENTES

OBSERVACIONES / OHARRAK

DECRETO 89/2001_22/05-BOPV N°106_05-06-2001. CE1 DECRETO 89/2001_22/05-BOPV N°32_14-08-2002. CE2 DECRETO 89/2001_22/05-BOPV N°35_19-02-2002. CE3 DECRETO 89/2001_22/05-BOPV N°104_04-06-2002.

ORDENACIÓN / ANTOLAMENDUA

CALIFICACIÓN POR LA CAPV / EAE-KO KALIFIKAZIOA

Conjunto monumental: Area singularizada de Getxo ZONA B/Monumento multzoak: Getxoko eremu berezia B ZONA

NIVEL Y GRADO DE PROTECCIÓN / BABESAREN MAILA ETA GRADUA

Nivel 1. Protección Especial (según Decreto Grado 3. Protección Básica) / 1. Maila. Babes Berezia (Dekretuaren arabera 3. Gradua. Oinarritzko Babesa)

GRADO DE AFECCIÓN / GAITZ-GRADUA

Según Decreto / Dekretuaren arabera

GRADO DE INTERVENCIÓN / ESKU-HARTZE MAILA

Según Decreto / Dekretuaren arabera



Palacio La Quintana

002/59/002

nº de referencia en el Catálogo de Patrimonio del Plan General / Erreferentzia zk. Plan Orokorren Katalogoan

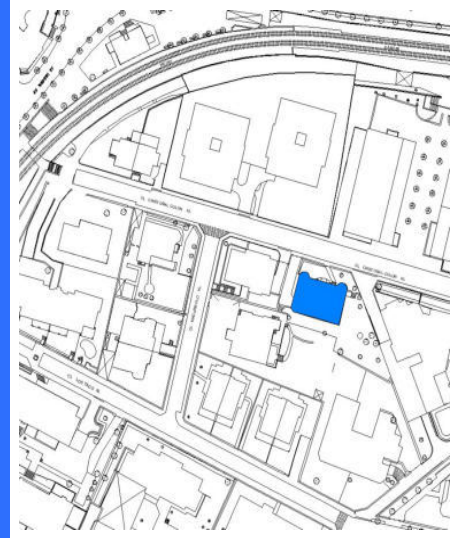
Dirección / Helbidea
Calle Cristóbal Colón Kalea, 06

REFERENCIA GENERAL
ERREFERENTZIA OROKORRA

Polígono / Poligonoa.....002
Manzana / Etxadia.....59
Parcela / Partzela.....002



Plano de situación general / Kokapen-orokorreko planoak



Plano de situación / Kokapen-planoak

FOTOGRAFÍAS / ARGAZKIAK



INFORMACIÓN / INFORMAZIOA

DATOS PRINCIPALES / DATU NAGUSIAK

Uso principal / Erabilera nagusia.....Residencial / Bizitegia
Superficie de parcela (m2) / Partzelaren azalera (m2).....872,82
Tipología edificatoria / Eraikuntzaren tipologia.....Palacio / Jauregia
Nº de plantas / Solairu-kopuruaS+B+3
Estado de conservación / Kontserbazio-egoera.....Buena / Ona
Año Construcción - Rehabilitación / Eraikuntza - Birgaikuntza Urtea1925
Estilo / Estilo.....

FUENTES DE PROTECCIÓN DEL PATRIMONIO / ONDAREA BABESTEKO ITURRIAK

GV - Número de identificación / EJ - Identifikazio zenbakia.....226
GV - Bien Calificado / EJ - Kalifikatutako Ondasuna
GV - Bien Inventariado / EJ - Inbentariatutako Ondasuna
 Monumento/Monumentua Conjunto monumental / Monumento multzoa
GV - Bien propuesto para ser Declarado / EJ - Izendatu dadin proposatutako Ondasuna.....
GV - Bien propuesto para protección local / EJ - Tokiko babesa eduki dezan proposatutako Ondasuna.....
GV - Otros bienes / EJ - Bestelako Ondasunak.....

PGOU / HAPO 2001 OTRAS FUENTES

OBSERVACIONES / OHARRAK

DECRETO 89/2001_22/05-BOPV Nº106_05-06-2001. CE1 DECRETO 89/2001_22/05-BOPV Nº32_14-08-2002. CE2 DECRETO 89/2001_22/05-BOPV Nº35_19-02-2002. CE3 DECRETO 89/2001_22/05-BOPV Nº104_04-06-2002.

ORDENACIÓN / ANTOLAMENDUA

CALIFICACIÓN POR LA CAPV / EAE-KO KALIFIKAZIOA

Conjunto monumental: Area singularizada de Getxo ZONA B/Monumento multzoak: Getxoko eremu berezia B ZONA

NIVEL Y GRADO DE PROTECCIÓN / BABESAREN MAILA ETA GRADUA

Nivel 1. Protección Especial (según Decreto Grado 3. Protección Básica) / 1. Maila. Babes Berezia (Dekretuaren arabera 3. Gradua. Oinarritzko Babesa)

GRADO DE AFECCIÓN / GAITZ-GRADUA

Según Decreto / Dekretuaren arabera

GRADO DE INTERVENCIÓN / ESKU-HARTZE MAILA

Según Decreto / Dekretuaren arabera



Firmado:

30/08/2024 12:45:34 GETXOKO UDALA - AYUNTAMIENTO DE GETXO

A pesar de no constar firmas manuscritas, este documento tiene validez legal. En la Página Web Municipal (http://www.getxo.eus/Oicina de Administración Electrónica), podrá obtener una copia auténtica de este documento en formato digital, mediante el Código Seguro de Verificación que aparece en el margen izquierdo. Aqiri honek eskuz idatzitako sinadurik ez izenperik ez duen arren, legezko balioa du. Getxoko Udaltzaren web-orrialdean (http://www.getxo.eus/administrazio elektronikoko bulegoa) aqiri honen benetako kopia eskuratu ahal duzu formatu digitalan, ezkerrean ageri den egiaztapen-kode segurua erabiliz.

CSV: GET/CSV/2024/21822 pH0cXhX8H

Dirección / Helbidea
Calle Cristóbal Colón Kalea, 17

REFERENCIA GENERAL
ERREFERENTZIA OROKORRA

Polígono / Poligonoa.....020
Manzana / Etxadia.....02
Parcela / Partzela.....003



Plano de situación general / Kokapen-orokorreko planoa



Plano de situación / Kokapen-planoa

FOTOGRAFÍAS / ARGAZKIAK



INFORMACIÓN / INFORMAZIOA

DATOS PRINCIPALES / DATU NAGUSIAK

Uso principal / Erabilera nagusia.....Residencial / Bizitegia
Superficie de parcela (m2) / Partzelaren azalera (m2).....1.384,76
Tipología edificatoria / Eraikuntzaren tipologia.....Palacio / Jauregia
Nº de plantas / Solairu-kopuruaS+B+3
Estado de conservación / Kontserbazio-egoera.....Buena / Ona
Año Construcción - Rehabilitación / Eraikuntza - Birgaikuntza Urtea1915
Estilo / Estilo.....Regionalista montañes / Menditar erregionalista

FUENTES DE PROTECCIÓN DEL PATRIMONIO / ONDAREA BABESTEKO ITURRIAK

GV - Número de identificación / EJ - Identifikazio zenbakia.....227
GV - Bien Calificado / EJ - Kalifikatutako Ondasuna
GV - Bien Inventariado / EJ - Inbentariatutako Ondasuna.....
 Monumento/Monumentua Conjunto monumental / Monumento multzoa
GV - Bien propuesto para ser Declarado / EJ - Izendatu dadin proposatutako Ondasuna.....
GV - Bien propuesto para protección local / EJ - Tokiko babesa eduki dezan proposatutako Ondasuna.....
GV - Otros bienes / EJ - Bestelako Ondasunak.....

PGOU / HAPO 2001 OTRAS FUENTES

OBSERVACIONES / OHARRAK

DECRETO 89/2001_22/05-BOPV N°106_05-06-2001. CE1 DECRETO 89/2001_22/05-BOPV N°32_14-08-2002. CE2 DECRETO 89/2001_22/05-BOPV N°35_19-02-2002. CE3 DECRETO 89/2001_22/05-BOPV N°104_04-06-2002.

ORDENACIÓN / ANTOLAMENDUA

CALIFICACIÓN POR LA CAPV / EAE-KO KALIFIKAZIOA

Conjunto monumental: Area singularizada de Getxo ZONA B/Monumento multzoak: Getxoko eremu berezia B ZONA

NIVEL Y GRADO DE PROTECCIÓN / BABESAREN MAILA ETA GRADUA

Nivel 1. Protección Especial (según Decreto Grado 3. Protección Básica) / 1. Maila. Babes Berezia (Dekretuaren arabera 3. Gradua. Oinarritzko Babesa)

GRADO DE AFECCIÓN / GAITZ-GRADUA

Según Decreto / Dekretuaren arabera

GRADO DE INTERVENCIÓN / ESKU-HARTZE MAILA

Según Decreto / Dekretuaren arabera



Antigua Casa Urizar

020/03/001

nº de referencia en el Catálogo de Patrimonio del Plan General / Erreferentzia zk. Plan Orokorren Katalogoan

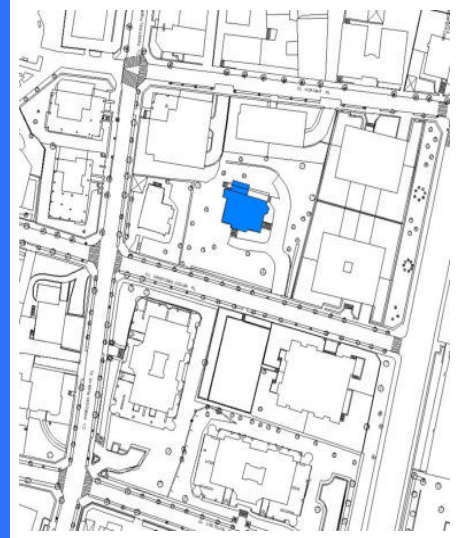
Dirección / Helbidea
Calle Cristóbal Colón Kalea, 23

REFERENCIA GENERAL
ERREFERENTZIA OROKORRA

Polígono / Poligonoa.....020
Manzana / Etxadia.....03
Parcela / Partzela.....001



Plano de situación general / Kokapen-orokorreko planoak



Plano de situación / Kokapen-planoak

FOTOGRAFÍAS / ARGAZKIAK



INFORMACIÓN / INFORMAZIOA

DATOS PRINCIPALES / DATU NAGUSIAK

Uso principal / Erabilera nagusia.....Residencial / Egoitzakoa
Superficie de parcela (m2) / Partzelaren azalera (m2).....1.862,78
Tipología edificatoria / Eraikuntzaren tipologia.....Edificio aislado / Eraikin isolatua
Nº de plantas / Solairu-kopuruaS+B+2
Estado de conservación / Kontserbazio-egoera.....Buena / Ona
Año Construcción - Rehabilitación / Eraikuntza - Birgaikuntza Urtea1915
Estilo / Estilo.....Eclepticismo-Neovasco / Ekleptizismo- Euskal estilo berria

FUENTES DE PROTECCIÓN DEL PATRIMONIO / ONDAREA BABESTEKO ITURRIAK

GV - Número de identificación / EJ - Identifikazio zenbakia.....136
GV - Bien Calificado / EJ - Kalifikatutako Ondasuna
GV - Bien Inventariado / EJ - Inbentariatutako Ondasuna
 Monumento/Monumentua Conjunto monumental / Monumento multzoa
GV - Bien propuesto para ser Declarado / EJ - Izendatu dadin proposatutako Ondasuna.....
GV - Bien propuesto para protección local / EJ - Tokiko babesa eduki dezan proposatutako Ondasuna.....
GV - Otros bienes / EJ - Bestelako Ondasunak.....

PGOU / HAPO 2001 OTRAS FUENTES

OBSERVACIONES / OHARRAK

DECRETO 89/2001_22/05-BOPV Nº106_05-06-2001. CE1 DECRETO 89/2001_22/05-BOPV Nº32_14-08-2002. CE2 DECRETO 89/2001_22/05-BOPV Nº35_19-02-2002. CE3 DECRETO 89/2001_22/05-BOPV Nº104_04-06-2002.

ORDENACIÓN / ANTOLAMENDUA

CALIFICACIÓN POR LA CAPV / EAE-KO KALIFIKAZIOA

Conjunto monumental: Area singularizada de Getxo ZONA B/Monumento multzoak: Getxoko eremu berezia B ZONA

NIVEL Y GRADO DE PROTECCIÓN / BABESAREN MAILA ETA GRADUA

Nivel 1. Protección Especial (según Decreto Grado 2. Protección Media) / 1. Maila. Babes Berezia (Dekretuaren arabera 2. Gradua. Babes ertaina)

GRADO DE AFECCIÓN / GAITZ-GRADUA

Según Decreto / Dekretuaren arabera

GRADO DE INTERVENCIÓN / ESKU-HARTZE MAILA

Según Decreto / Dekretuaren arabera



Firmado:

30/08/2024 12:45:34 GETXOKO UDALA - AYUNTAMIENTO DE GETXO

A pesar de no constar firmas manuscritas, este documento tiene validez legal. En la Página Web Municipal (http://www.getxo.eus/Oficina de Administración Electrónica), podrá obtener una copia auténtica de este documento en formato digital, mediante el Código Seguro de Verificación que aparece en el margen izquierdo.

Ajuri honek eskuz idatzitako sinadurik ez izenperik ez duen arren, legezko balioa du. Getxoko Udaltaren web-orrialdean (http://www.getxo.eus/administrazio elektronikoko bulegoa) agiri honen benetako kopia eskuratu ahal duzu formatu digitalaren, ezkerrean ageri denegraztapen-kode segurua erabiliz.

CSV: GET/CSV/2024/21822 pH0cXhX8H



Casa de Tomás Allende

014/11/001

nº de referencia en el Catálogo de Patrimonio del Plan General / Erreferentzia zk. Plan Orokorren Katalogoan

Dirección / Helbidea
Calle Cristóbal Valdés Kalea, 02

REFERENCIA GENERAL
ERREFERENTZIA OROKORRA

Polígono / Poligonoa.....014
Manzana / Etxadia.....11
Parcela / Partzela.....001



Plano de situación general / Kokapen-orokorre plano



Plano de situación / Kokapen-plano

FOTOGRAFÍAS / ARGAZKIAK



INFORMACIÓN / INFORMAZIOA

DATOS PRINCIPALES / DATU NAGUSIAK

Uso principal / Erabilera nagusia.....Residencial / Bizitegia
Superficie de parcela (m2) / Partzelaren azalera (m2).....1.285,80
Tipología edificatoria / Eraikuntzaren tipologia.....Bloque lineal / Lerro-bloke mota
Nº de plantas / Solairu-kopuruaB+4
Estado de conservación / Kontserbazio-egoera.....Buena / Ona
Año Construcción - Rehabilitación / Eraikuntza - Birgaikuntza Urtea1928
Estilo / Estilo.....Eclepticismo-Neovasco / Ekleptizismo- Euskal estilo berria

FUENTES DE PROTECCIÓN DEL PATRIMONIO / ONDAREA BABESTEKO ITURRIAK

GV - Número de identificación / EJ - Identifikazio zenbakia.....038
GV - Bien Calificado / EJ - Kalifikatutako Ondasuna
GV - Bien Inventariado / EJ - Inbentariatutako Ondasuna.....
 Monumento/Monumentua Conjunto monumental / Monumento multzoa
GV - Bien propuesto para ser Declarado / EJ - Izendatu dadin proposatutako Ondasuna.....
GV - Bien propuesto para protección local / EJ - Tokiko babesa eduki dezan proposatutako Ondasuna.....
GV - Otros bienes / EJ - Bestelako Ondasunak.....

PGOU / HAPO 2001 OTRAS FUENTES

OBSERVACIONES / OHARRAK

DECRETO 89/2001_22/05-BOPV N°106_05-06-2001. CE1 DECRETO 89/2001_22/05-BOPV N°32_14-08-2002. CE2 DECRETO 89/2001_22/05-BOPV N°35_19-02-2002. CE3 DECRETO 89/2001_22/05-BOPV N°104_04-06-2002.

ORDENACIÓN / ANTOLAMENDUA

CALIFICACIÓN POR LA CAPV / EAE-KO KALIFIKAZIOA

Conjunto monumental: Area singularizada de Getxo ZONA B/Monumento multzoak: Getxoko eremu berezia B ZONA

NIVEL Y GRADO DE PROTECCIÓN / BABESAREN MAILA ETA GRADUA

Nivel 1. Protección Especial (según Decreto Grado 2. Protección Media) / 1. Maila. Babes Berezia (Dekretuaren arabera 2. Gradua. Babes ertaina)

GRADO DE AFECCIÓN / GAITZ-GRADUA

Según Decreto / Dekretuaren arabera

GRADO DE INTERVENCIÓN / ESKU-HARTZE MAILA

Según Decreto / Dekretuaren arabera



Firmado:

30/08/2024 12:45:34 GETXOKO UDALA - AYUNTAMIENTO DE GETXO

A pesar de no constar firmas manuscritas, este documento tiene validez legal. En la Página Web Municipal (http://www.getxo.eus/Oficina de Administración Electrónica), podrá obtener una copia auténtica de este documento en formato digital, mediante el Código Seguro de Verificación que aparece en el margen izquierdo.

Ajiri honek eskuz idatzitako sinadurik ez izanperik ez duen arren, legezko balioa du. Getxoko Udaltaren web-orrialdean (http://www.getxo.eus/administrazio elektronikoko bulegoa) agiri honen benetako kopia eskuratu ahal duzu formatu digitalaren, ezkerrealdean ageri den egiaztagarri-kode segurua erabiliz.

CSV: GET/CSV/2024/21822 pH0cC-XhX8H



Calle Cristóbal Valdes Kalea, 05 / Calle Santiago Zabalea Kalea, 03A

014/08/009

nº de referencia en el Catálogo de Patrimonio del Plan General / Erreferentzia zk. Plan Orokorren Katalogoan

Dirección / Helbidea

Calle Cristóbal Valdes Kalea, 05 / Calle Santiago Zabalea Kalea, 03A

REFERENCIA GENERAL

ERREFERENTZIA OROKORRA

Polígono / Poligonoa.....014
Manzana / Etxadia.....08
Parcela / Partzela.....009



Plano de situación general / Kokapen-orokorreko planoa



Plano de situación / Kokapen-planoa

FOTOGRAFÍAS / ARGAZKIAK



INFORMACIÓN / INFORMAZIOA

DATOS PRINCIPALES / DATU NAGUSIAK

Uso principal / Erabilera nagusia.....Residencial / Bizitegia
Superficie de parcela (m2) / Partzelaren azalera (m2).....1.775,68
Tipología edificatoria / Eraikuntzaren tipologia.....Bloque abierto / bloke irekia
Nº de plantas / Solairu-kopuruaB+3
Estado de conservación / Kontserbazio-egoera.....Buena / Ona
Año Construcción - Rehabilitación / Eraikuntza - Birgaikuntza Urtea1920
Estilo / Estilo.....Eclepticismo-Neovasco / Ekleptizismo- Euskal estilo berria

FUENTES DE PROTECCIÓN DEL PATRIMONIO / ONDAREA BABESTEKO ITURRIAK

GV - Número de identificación / EJ - Identifikazio zenbakia.....039
GV - Bien Calificado / EJ - Kalifikatutako Ondasuna
GV - Bien Inventariado / EJ - Inbentariatutako Ondasuna
 Monumento/Monumentua Conjunto monumental / Monumento multzoa
GV - Bien propuesto para ser Declarado / EJ - Izendatu dadin proposatutako Ondasuna.....
GV - Bien propuesto para protección local / EJ - Tokiko babesa eduki dezan proposatutako Ondasuna.....
GV - Otros bienes / EJ - Bestelako Ondasunak.....

PGOU / HAPO 2001 OTRAS FUENTES

OBSERVACIONES / OHARRAK

DECRETO 89/2001_22/05-BOPV Nº106_05-06-2001. CE1 DECRETO 89/2001_22/05-BOPV Nº32_14-08-2002. CE2 DECRETO 89/2001_22/05-BOPV Nº35_19-02-2002. CE3 DECRETO 89/2001_22/05-BOPV Nº104_04-06-2002.

ORDENACIÓN / ANTOLAMENDUA

CALIFICACIÓN POR LA CAPV / EAE-KO KALIFIKAZIOA

Conjunto monumental: Area singularizada de Getxo ZONA B/Monumento multzoak: Getxoko eremu berezia B ZONA

NIVEL Y GRADO DE PROTECCIÓN / BABESAREN MAILA ETA GRADUA

Nivel 1. Protección Especial (según Decreto Grado 3. Protección Básica) / 1. Maila. Babes Berezia (Dekretuaren arabera 3. Gradua. Oinarritzko Babesa)

GRADO DE AFECCIÓN / GAITZ-GRADUA

Según Decreto / Dekretuaren arabera

GRADO DE INTERVENCIÓN / ESKU-HARTZE MAILA

Según Decreto / Dekretuaren arabera



Calle Cristóbal Valdes Kalea, 07

014/10/007

nº de referencia en el Catálogo de Patrimonio del Plan General / Erreferentzia zk. Plan Orokorren Katalogoan

Dirección / Helbidea
Calle Cristóbal Valdes Kalea, 07

REFERENCIA GENERAL
ERREFERENTZIA OROKORRA

Polígono / Poligonoa.....014
Manzana / Etxadia.....10
Parcela / Partzela.....007



Plano de situación general / Kokapen-orokorreko planoa

Plano de situación / Kokapen-planoa

FOTOGRAFÍAS / ARGAZKIAK



INFORMACIÓN / INFORMAZIOA

DATOS PRINCIPALES / DATU NAGUSIAK

Uso principal / Erabilera nagusia.....Residencial / Bizitegia
Superficie de parcela (m2) / Partzelaren azalera (m2).....867,46
Tipología edificatoria / Eraikuntzaren tipologia.....Casa unifamiliar / Familia bakarreko etxe
Nº de plantas / Solairu-kopuruaB+2
Estado de conservación / Kontserbazio-egoera.....Buena / Ona
Año Construcción - Rehabilitación / Eraikuntza - Birgaikuntza Urtea1920
Estilo / Estilo.....Eclepticismo-Neovasco / Ekleptizismo- Euskal estilo berria

FUENTES DE PROTECCIÓN DEL PATRIMONIO / ONDAREA BABESTEKO ITURRIAK

GV - Número de identificación / EJ - Identifikazio zenbakia.....037
GV - Bien Calificado / EJ - Kalifikatutako Ondasuna
GV - Bien Inventariado / EJ - Inbentariatutako Ondasuna.....
 Monumento/Monumentua Conjunto monumental / Monumento multzoa
GV - Bien propuesto para ser Declarado / EJ - Izendatu dadin proposatutako Ondasuna.....
GV - Bien propuesto para protección local / EJ - Tokiko babesa eduki dezan proposatutako Ondasuna.....
GV - Otros bienes / EJ - Bestelako Ondasunak.....

PGOU / HAPO 2001 OTRAS FUENTES

OBSERVACIONES / OHARRAK

DECRETO 89/2001_22/05-BOPV N°106_05-06-2001. CE1 DECRETO 89/2001_22/05-BOPV N°32_14-08-2002. CE2 DECRETO 89/2001_22/05-BOPV N°35_19-02-2002. CE3 DECRETO 89/2001_22/05-BOPV N°104_04-06-2002.

ORDENACIÓN / ANTOLAMENDUA

CALIFICACIÓN POR LA CAPV / EAE-KO KALIFIKAZIOA

Conjunto monumental: Area singularizada de Getxo ZONA B/Monumento multzoak: Getxoko eremu berezia B ZONA

NIVEL Y GRADO DE PROTECCIÓN / BABESAREN MAILA ETA GRADUA

Nivel 1. Protección Especial (según Decreto Grado 3. Protección Básica) / 1. Maila. Babes Berezia (Dekretuaren arabera 3. Gradua. Oinarritzko Babesa)

GRADO DE AFECCIÓN / GAITZ-GRADUA

Según Decreto / Dekretuaren arabera

GRADO DE INTERVENCIÓN / ESKU-HARTZE MAILA

Según Decreto / Dekretuaren arabera

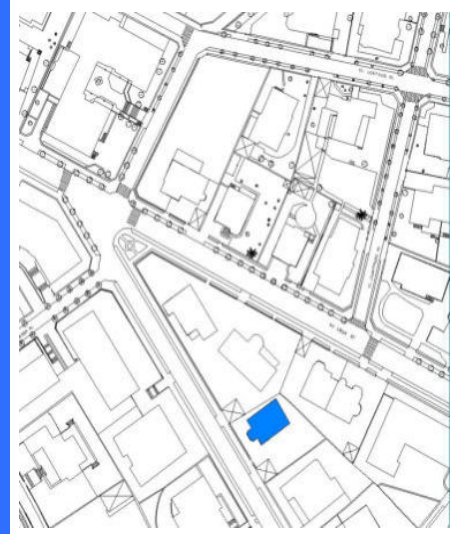
Dirección / Helbidea
Calle El Carmen Kalea, 05

REFERENCIA GENERAL
ERREFERENTZIA OROKORRA

Polígono / Poligonoa.....002
Manzana / Etxadia.....69
Parcela / Partzela.....006



Plano de situación general / Kokapen-orokorreko planoa



Plano de situación / Kokapen-planoa

FOTOGRAFÍAS / ARGAZKIAK



INFORMACIÓN / INFORMAZIOA

DATOS PRINCIPALES / DATU NAGUSIAK

Uso principal / Erabilera nagusia.....Residencial / Bizitegia
Superficie de parcela (m2) / Partzelaren azalera (m2).....574,84
Tipología edificatoria / Eraikuntzaren tipologia.....Edificio aislado / Eraikin isolatua
Nº de plantas / Solairu-kopuruaS+B+2
Estado de conservación / Kontserbazio-egoera.....Buena / Ona
Año Construcción - Rehabilitación / Eraikuntza - Birgaikuntza Urtea1905
Estilo / Estilo.....Eclepticismo / Ekleptizismoa

FUENTES DE PROTECCIÓN DEL PATRIMONIO / ONDAREA BABESTEKO ITURRIAK

GV - Número de identificación / EJ - Identifikazio zenbakia.....132
GV - Bien Calificado / EJ - Kalifikatutako Ondasuna
GV - Bien Inventariado / EJ - Inbentariatutako Ondasuna
 Monumento/Monumentua Conjunto monumental / Monumento multzoa
GV - Bien propuesto para ser Declarado / EJ - Izendatu dadin proposatutako Ondasuna.....
GV - Bien propuesto para protección local / EJ - Tokiko babesa eduki dezan proposatutako Ondasuna.....
GV - Otros bienes / EJ - Bestelako Ondasunak.....

PGOU / HAPO 2001 OTRAS FUENTES

OBSERVACIONES / OHARRAK

DECRETO 89/2001_22/05-BOPV Nº106_05-06-2001. CE1 DECRETO 89/2001_22/05-BOPV Nº32_14-08-2002. CE2 DECRETO 89/2001_22/05-BOPV Nº35_19-02-2002. CE3 DECRETO 89/2001_22/05-BOPV Nº104_04-06-2002.

ORDENACIÓN / ANTOLAMENDUA

CALIFICACIÓN POR LA CAPV / EAE-KO KALIFIKAZIOA

Conjunto monumental: Area singularizada de Getxo ZONA B/Monumento multzoak: Getxoko eremu berezia B ZONA

NIVEL Y GRADO DE PROTECCIÓN / BABESAREN MAILA ETA GRADUA

Nivel 1. Protección Especial (según Decreto Grado 3. Protección Básica) / 1. Maila. Babes Berezia (Dekretuaren arabera 3. Gradua. Oinarritzko Babesa)

GRADO DE AFECCIÓN / GAITZ-GRADUA

Según Decreto / Dekretuaren arabera

GRADO DE INTERVENCIÓN / ESKU-HARTZE MAILA

Según Decreto / Dekretuaren arabera

Dirección / Helbidea
Calle Enrique Aresti Kalea, 03

REFERENCIA GENERAL
ERREFERENTZIA OROKORRA

Polígono / Poligonoa.....002
Manzana / Etxadia.....71
Parcela / Partzela.....003



Plano de situación general / Kokapen-orokorreko planoak



Plano de situación / Kokapen-planoak

FOTOGRAFÍAS / ARGAZKIAK



INFORMACIÓN / INFORMAZIOA

DATOS PRINCIPALES / DATU NAGUSIAK

Uso principal / Erabilera nagusia.....Residencial / Bizitegia
Superficie de parcela (m2) / Partzelaren azalera (m2).....750,36
Tipología edificatoria / Eraikuntzaren tipologia.....Edificio aislado / Eraikin isolatua
Nº de plantas / Solairu-kopuruaS+B+2
Estado de conservación / Kontserbazio-egoera.....Buena / Ona
Año Construcción - Rehabilitación / Eraikuntza - Birgaikuntza Urtea1915
Estilo / Estilo.....Ecléctico / Ekleptizismoa

FUENTES DE PROTECCIÓN DEL PATRIMONIO / ONDAREA BABESTEKO ITURRIAK

GV - Número de identificación / EJ - Identifikazio zenbakia.....115
GV - Bien Calificado / EJ - Kalifikatutako Ondasuna.....
GV - Bien Inventariado / EJ - Inbentariatutako Ondasuna.....
 Monumento/Monumentua Conjunto monumental / Monumento multzoa
GV - Bien propuesto para ser Declarado / EJ - Izendatu dadin proposatutako Ondasuna.....
GV - Bien propuesto para protección local / EJ - Tokiko babesa eduki dezan proposatutako Ondasuna.....
GV - Otros bienes / EJ - Bestelako Ondasunak.....

PGOU / HAPO 2001 OTRAS FUENTES

OBSERVACIONES / OHARRAK

DECRETO 89/2001_22/05-BOPV N°106_05-06-2001. CE1 DECRETO 89/2001_22/05-BOPV N°32_14-08-2002. CE2 DECRETO 89/2001_22/05-BOPV N°35_19-02-2002. CE3 DECRETO 89/2001_22/05-BOPV N°104_04-06-2002.

ORDENACIÓN / ANTOLAMENDUA

CALIFICACIÓN POR LA CAPV / EAE-KO KALIFIKAZIOA

Conjunto monumental: Area singularizada de Getxo ZONA B/Monumento multzoak: Getxoko eremu berezia B ZONA

NIVEL Y GRADO DE PROTECCIÓN / BABESAREN MAILA ETA GRADUA

Nivel 1. Protección Especial (según Decreto Grado 3. Protección Básica) / 1. Maila. Babes Berezia (Dekretuaren arabera 3. Gradua. Oinarritzko Babesa)

GRADO DE AFECCIÓN / GAITZ-GRADUA

Según Decreto / Dekretuaren arabera

GRADO DE INTERVENCIÓN / ESKU-HARTZE MAILA

Según Decreto / Dekretuaren arabera



Calle Eretza Kalea, 04

029/02/001

n° de referencia en el Catálogo de Patrimonio del Plan General / Erreferentzia zk. Plan Orokorren Katalogoan

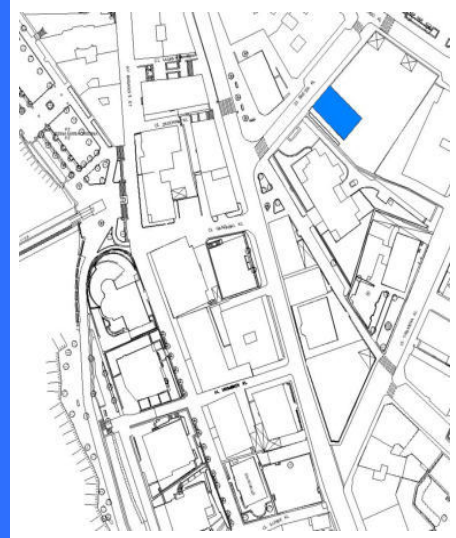
Dirección / Helbidea
Calle Eretza Kalea, 04

REFERENCIA GENERAL
ERREFERENTZIA OROKORRA

Polígono / Poligonoa.....029
Manzana / Etxadia.....02
Parcela / Partzela.....001



Plano de situación general / Kokapen-orokorreko plano



Plano de situación / Kokapen-planoa

FOTOGRAFÍAS / ARGAZKIAK



INFORMACIÓN / INFORMAZIOA

DATOS PRINCIPALES / DATU NAGUSIAK

Uso principal / Erabilera nagusia.....Residencial / Bizitegia
Superficie de parcela (m2) / Partzelaren azalera (m2).....320,17
Tipología edificatoria / Eraikuntzaren tipologia.....Bloque abierto / bloke irekia
Nº de plantas / Solairu-kopuruaB+2
Estado de conservación / Kontserbazio-egoera.....Buena / Ona
Año Construcción - Rehabilitación / Eraikuntza - Birgaikuntza Urtea1850
Estilo / Estilo.....

FUENTES DE PROTECCIÓN DEL PATRIMONIO / ONDAREA BABESTEKO ITURRIAK

GV - Número de identificación / EJ - Identifikazio zenbakia.....152
GV - Bien Calificado / EJ - Kalifikatutako Ondasuna
GV - Bien Inventariado / EJ - Inbentariatutako Ondasuna.....
 Monumento/Monumentua Conjunto monumental / Monumento multzoa
GV - Bien propuesto para ser Declarado / EJ - Izendatu dadin proposatutako Ondasuna.....
GV - Bien propuesto para protección local / EJ - Tokiko babesa eduki dezan proposatutako Ondasuna.....
GV - Otros bienes / EJ - Bestelako Ondasunak.....

PGOU / HAPO 2001 OTRAS FUENTES

OBSERVACIONES / OHARRAK

Parcela original afectada por Actuación de Dotación AD-R21 / Aintzineko lurzatia AD-R21
Zuzkidura Jardueketa eragindakoa

ORDENACIÓN / ANTOLAMENDUA

CALIFICACIÓN POR LA CAPV / EAE-KO KALIFIKAZIOA

NIVEL Y GRADO DE PROTECCIÓN / BABESAREN MAILA ETA GRADUA

Nivel 4. Protección Municipal / 4. Maila. Udal Babesa

GRADO DE AFECCIÓN / GAITZ-GRADUA

Envolvente de edificio en su integridad / Eraikinaren ingurutzailea bere osotasunean

GRADO DE INTERVENCIÓN / ESKU-HARTZE MAILA

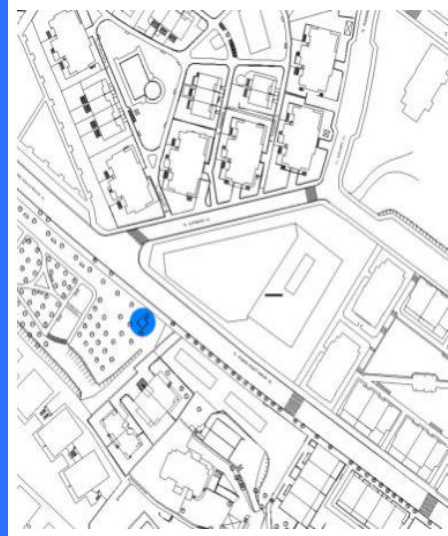
2. Consolidación / Sendotzea - 3. Reforma / Berriztatzea



Dirección / Helbidea
Calle Gabriel Ramos Uranga Kalea, s/n

REFERENCIA GENERAL
ERREFERENTZIA OROKORRA

Polígono / Poligonoa.....
Manzana / Etxadia.....
Parcela / Partzela.....



Plano de situación general / Kokapen-orokorreko planoak

Plano de situación / Kokapen-planoak

FOTOGRAFÍAS / ARGAZKIAK



INFORMACIÓN / INFORMAZIOA

DATOS PRINCIPALES / DATU NAGUSIAK

Uso principal / Erabilera nagusia.....Infraestructura / Aspiegitura
Superficie de parcela (m2) / Partzelaren azalera (m2)..... -
Tipología edificatoria / Eraikuntzaren tipologia.....Patrimonio industrial / Ondare industrialia
Nº de plantas / Solairu-kopurua
Estado de conservación / Kontserbazio-egoera.....Regular / Erdipurdi
Año Construcción - Rehabilitación / Eraikuntza - Birgaikuntza Urtea 1900
Estilo / Estilo.....

FUENTES DE PROTECCIÓN DEL PATRIMONIO / ONDAREA BABESTEKO ITURRIAK

GV - Número de identificación / EJ - Identifikazio zenbakia..... 262.4
GV - Bien Calificado / EJ - Kalifikatutako Ondasuna
GV - Bien Inventariado / EJ - Inbentariatutako Ondasuna.....
 Monumento/Monumentua Conjunto monumental / Monumento multzoa
GV - Bien propuesto para ser Declarado / EJ - Izendatu dadin proposatutako Ondasuna.....
GV - Bien propuesto para protección local / EJ - Tokiko babesa eduki dezan proposatutako Ondasuna.....
GV - Otros bienes / EJ - Bestelako Ondasunak.....

PGOU / HAPO 2001 OTRAS FUENTES

OBSERVACIONES / OHARRAK

DECRETO 69/2022_31/05-BOPV N°102_24-06-2022

ORDENACIÓN / ANTOLAMENDUA

CALIFICACIÓN POR LA CAPV / EAE-KO KALIFIKAZIOA

Conjunto monumental / Monumento multzoa

NIVEL Y GRADO DE PROTECCIÓN / BABESAREN MAILA ETA GRADUA

Nivel 1. Protección Especial / 1. Maila. Babes Berezia

GRADO DE AFECCIÓN / GAITZ-GRADUA

Según Decreto / Dekretuaren arabera

GRADO DE INTERVENCIÓN / ESKU-HARTZE MAILA

Según Decreto / Dekretuaren arabera



Calle Gazteluzarra Kalea, 10

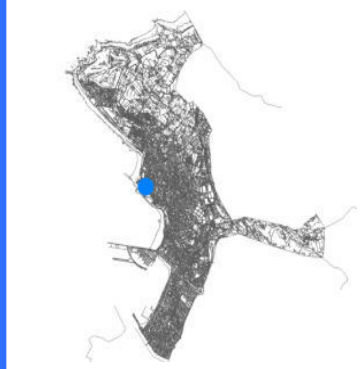
036/02/002

nº de referencia en el Catálogo de Patrimonio del Plan General / Erreferentzia zk. Plan Orokorren Katalogoan

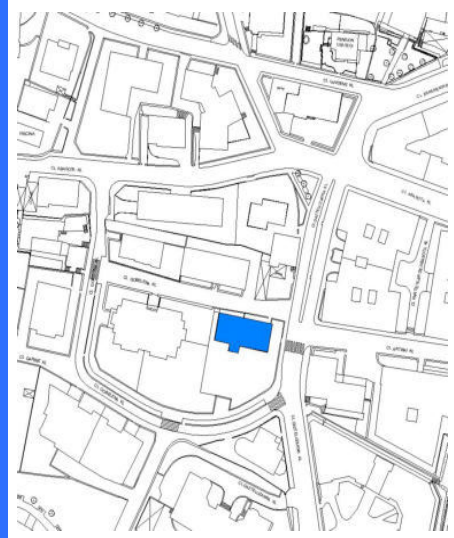
Dirección / Helbidea
Calle Gazteluzarra Kalea, 10

REFERENCIA GENERAL
ERREFERENTZIA OROKORRA

Polígono / Poligonoa.....036
Manzana / Etxadia.....02
Parcela / Partzela.....002



Plano de situación general / Kokapen-orokorreko plano



Plano de situación / Kokapen-planoa

FOTOGRAFÍAS / ARGAZKIAK



INFORMACIÓN / INFORMAZIOA

DATOS PRINCIPALES / DATU NAGUSIAK

Uso principal / Erabilera nagusia.....Residencial / Bizitegia
Superficie de parcela (m2) / Partzelaren azalera (m2).....634,41
Tipología edificatoria / Eraikuntzaren tipologia.....Casa / Etxea
Nº de plantas / Solairu-kopuruaS+B+2
Estado de conservación / Kontserbazio-egoera.....Buena / Ona
Año Construcción - Rehabilitación / Eraikuntza - Birgaikuntza Urtea1930
Estilo / Estilo.....Racionalista / Arrazionalista

FUENTES DE PROTECCIÓN DEL PATRIMONIO / ONDAREA BABESTEKO ITURRIAK

GV - Número de identificación / EJ - Identifikazio zenbakia.....235
GV - Bien Calificado / EJ - Kalifikatutako Ondasuna
GV - Bien Inventariado / EJ - Inbentariatutako Ondasuna.....
 Monumento/Monumentua Conjunto monumental / Monumento multzoa
GV - Bien propuesto para ser Declarado / EJ - Izendatu dadin proposatutako Ondasuna.....
GV - Bien propuesto para protección local / EJ - Tokiko babesa eduki dezan proposatutako Ondasuna.....
GV - Otros bienes / EJ - Bestelako Ondasunak.....

PGOU / HAPO 2001 OTRAS FUENTES

OBSERVACIONES / OHARRAK

ORDENACIÓN / ANTOLAMENDUA

CALIFICACIÓN POR LA CAPV / EAE-KO KALIFIKAZIOA

NIVEL Y GRADO DE PROTECCIÓN / BABESAREN MAILA ETA GRADUA

Nivel 4. Protección Municipal / 4. Maila. Udal Babesa

GRADO DE AFECCIÓN / GAITZ-GRADUA

Fachadas / Fatxadak

GRADO DE INTERVENCIÓN / ESKU-HARTZE MAILA

2. Consolidación / Sendotzea - 3. Reforma / Berritatzeta



Cooperativa "El Hogar Obrero de Getxo"

015/17-18-21
-23/001-020

nº de referencia en el Catálogo de Patrimonio del Plan General / Erreferentzia zk. Plan Orokorren Katalogoan

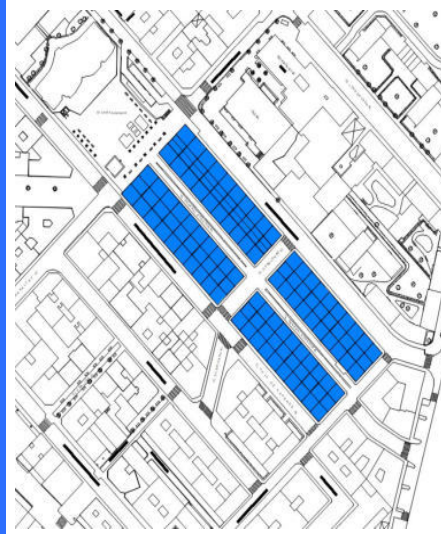
Dirección / Helbidea

Calle General Echagüe Kalea, 1-40/ Calle
Caja de Ahorros Kalea, 5-43 / Calle
Ezequiel Aguirre Kalea, 8-46

REFERENCIA GENERAL

ERREFERENTZIA OROKORRA

Polígono / Poligonoa.....015
Manzana / Etxadia..... 17-18-21-23
Parcela / Partzela.....001-020



Plano de situación general / Kokapen-orokorre plano

Plano de situación / Kokapen-planoa

FOTOGRAFÍAS / ARGAZKIAK



INFORMACIÓN / INFORMAZIOA

DATOS PRINCIPALES / DATU NAGUSIAK

Uso principal / Erabilera nagusia.....Residencial / Bizitegia
Superficie de parcela (m2) / Partzelaren azalera (m2).....5.623,48
Tipología edificatoria / Eraikuntzaren tipologia.....Bloque lineal / Lerro-bloke mota
Nº de plantas / Solairu-kopuruaB+1
Estado de conservación / Kontserbazio-egoera.....Buena / Ona
Año Construcción - Rehabilitación / Eraikuntza - Birgaikuntza Urtea1926
Estilo / Estilo.....

FUENTES DE PROTECCIÓN DEL PATRIMONIO / ONDAREA BABESTEKO ITURRIAK

GV - Número de identificación / EJ - Identifikazio zenbakia.....035
GV - Bien Calificado / EJ - Kalifikatutako Ondasuna
GV - Bien Inventariado / EJ - Inbentariatutako Ondasuna.....
 Monumento/Monumentua Conjunto monumental / Monumento multzoa
GV - Bien propuesto para ser Declarado / EJ - Izendatu dadin proposatutako Ondasuna.....
GV - Bien propuesto para protección local / EJ - Tokiko babesa eduki dezan proposatutako Ondasuna.....
GV - Otros bienes / EJ - Bestelako Ondasunak.....

PGOU / HAPO 2001 OTRAS FUENTES

OBSERVACIONES / OHARRAK

Queda protegido solamente las envolventes de edificios, cierres y urbanización interior del conjunto; quedan fuera de ordenación todos los añadidos degradantes de los patios interiores

ORDENACIÓN / ANTOLAMENDUA

CALIFICACIÓN POR LA CAPV / EAE-KO KALIFIKAZIOA

NIVEL Y GRADO DE PROTECCIÓN / BABESAREN MAILA ETA GRADUA

Nivel 3. Protección Básica / 3. Maila. Oinarrizko Babesa

GRADO DE AFECCIÓN / GAITZ-GRADUA

Conjunto completo en su integridad / Eremua bere osotasunean

GRADO DE INTERVENCIÓN / ESKU-HARTZE MAILA

1. Restauración conservadora / Zaharberitze kontserbatzailea



Calle Gobela Kalea, 19

068/09/006

nº de referencia en el Catálogo de Patrimonio del Plan General / Erreferentzia zk. Plan Orokorren Katalogoan

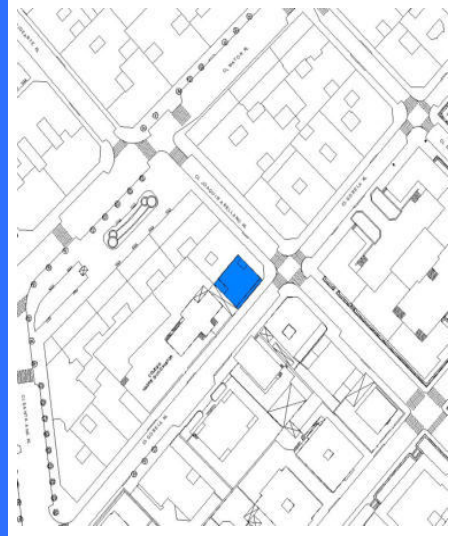
Dirección / Helbidea
Calle Gobela Kalea, 19

REFERENCIA GENERAL
ERREFERENTZIA OROKORRA

Polígono / Poligonoa.....068
Manzana / Etxadia.....09
Parcela / Partzela.....006



Plano de situación general / Kokapen-orokorreko planoa



Plano de situación / Kokapen-planoa

FOTOGRAFÍAS / ARGAZKIAK



INFORMACIÓN / INFORMAZIOA

DATOS PRINCIPALES / DATU NAGUSIAK

Uso principal / Erabilera nagusia.....Residencial / Bizitegia
Superficie de parcela (m2) / Partzelaren azalera (m2).....170,49
Tipología edificatoria / Eraikuntzaren tipologia.....Bloque lineal / Lerro-bloke mota
Nº de plantas / Solairu-kopuruaS+B+4
Estado de conservación / Kontserbazio-egoera.....Buena / Ona
Año Construcción - Rehabilitación / Eraikuntza - Birgaikuntza Urtea1925
Estilo / Estilo.....Neo-barroco / Barroko berria

FUENTES DE PROTECCIÓN DEL PATRIMONIO / ONDAREA BABESTEKO ITURRIAK

GV - Número de identificación / EJ - Identifikazio zenbakia.....374
GV - Bien Calificado / EJ - Kalifikatutako Ondasuna
GV - Bien Inventariado / EJ - Inbentariatutako Ondasuna.....
 Monumento/Monumentua Conjunto monumental / Monumento multzoa
GV - Bien propuesto para ser Declarado / EJ - Izendatu dadin proposatutako Ondasuna.....
GV - Bien propuesto para protección local / EJ - Tokiko babesa eduki dezan proposatutako Ondasuna.....
GV - Otros bienes / EJ - Bestelako Ondasunak.....

PGOU / HAPO 2001 OTRAS FUENTES

OBSERVACIONES / OHARRAK

ORDENACIÓN / ANTOLAMENDUA

CALIFICACIÓN POR LA CAPV / EAE-KO KALIFIKAZIOA

NIVEL Y GRADO DE PROTECCIÓN / BABESAREN MAILA ETA GRADUA

Nivel 4. Protección Municipal / 4. Maila. Udal Babesa

GRADO DE AFECCIÓN / GAITZ-GRADUA

Fachada principal / Fatxada nagusia

GRADO DE INTERVENCIÓN / ESKU-HARTZE MAILA

2. Consolidación / Sendotzea - 3. Reforma / Berriztatzea

Dirección / Helbidea
Calle Goierri Kalea, 03

REFERENCIA GENERAL
ERREFERENTZIA OROKORRA

Polígono / Poligonoa.....004
Manzana / Etxadia.....03
Parcela / Partzela.....003



Plano de situación general / Kokapen-orokorreko planoa



Plano de situación / Kokapen-planoa

FOTOGRAFÍAS / ARGAZKIAK



INFORMACIÓN / INFORMAZIOA

DATOS PRINCIPALES / DATU NAGUSIAK

Uso principal / Erabilera nagusia.....Residencial / Bizitegia
Superficie de parcela (m2) / Partzelaren azalera (m2).....425,65
Tipología edificatoria / Eraikuntzaren tipologia.....Casa unifamiliar / Familia bakarreko etxe
Nº de plantas / Solairu-kopuruaB+1
Estado de conservación / Kontserbazio-egoera.....Buena / Ona
Año Construcción - Rehabilitación / Eraikuntza - Birgaikuntza Urtea1920
Estilo / Estilo.....Neovasco / "neovasco"

FUENTES DE PROTECCIÓN DEL PATRIMONIO / ONDAREA BABESTEKO ITURRIAK

GV - Número de identificación / EJ - Identifikazio zenbakia.....
GV - Bien Calificado / EJ - Kalifikatutako Ondasuna
GV - Bien Inventariado / EJ - Inbentariatutako Ondasuna.....
 Monumento/Monumentua Conjunto monumental / Monumento multzoa
GV - Bien propuesto para ser Declarado / EJ - Izendatu dadin proposatutako Ondasuna.....
GV - Bien propuesto para protección local / EJ - Tokiko babesa eduki dezan proposatutako Ondasuna.....
GV - Otros bienes / EJ - Bestelako Ondasunak.....

PGOU / HAPO 2001 OTRAS FUENTES

OBSERVACIONES / OHARRAK

ORDENACIÓN / ANTOLAMENDUA

CALIFICACIÓN POR LA CAPV / EAE-KO KALIFIKAZIOA

NIVEL Y GRADO DE PROTECCIÓN / BABESAREN MAILA ETA GRADUA

Nivel 4. Protección Municipal / 4. Maila. Udal Babesa

GRADO DE AFECCIÓN / GAITZ-GRADUA

Envolvente de edificio en su integridad / Eraikinaren ingurutzailea bere osotasunean

GRADO DE INTERVENCIÓN / ESKU-HARTZE MAILA

2. Consolidación / Sendotzea - 3. Reforma / Berrizatzea



Antiguo Colegio San Agustín

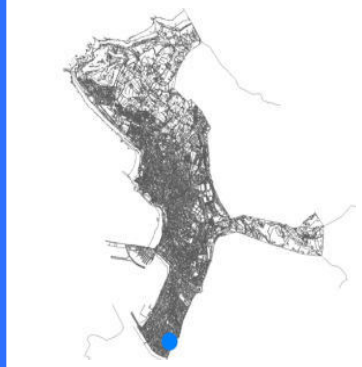
070/05/006

nº de referencia en el Catálogo de Patrimonio del Plan General / Erreferentzia zk. Plan Orokorren Katalogoan

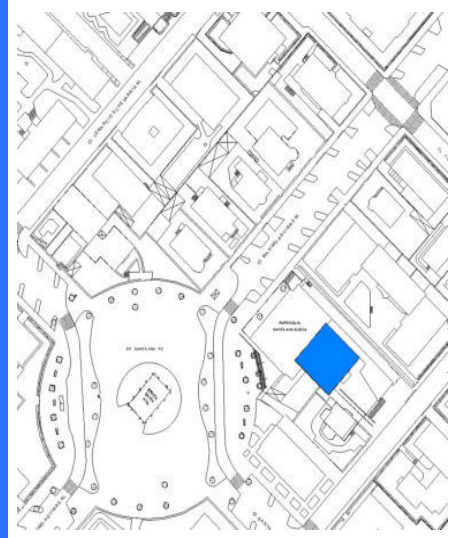
Dirección / Helbidea
Calle Ibaibide Kalea, 13

REFERENCIA GENERAL
ERREFERENTZIA OROKORRA

Polígono / Poligonoa.....070
Manzana / Etxadia.....05
Parcela / Partzela.....006



Plano de situación general / Kokapen-orokorreko planoa



Plano de situación / Kokapen-planoa

FOTOGRAFÍAS / ARGAZKIAK



INFORMACIÓN / INFORMAZIOA

DATOS PRINCIPALES / DATU NAGUSIAK

Uso principal / Erabilera nagusia..... Equipamental privado / Ekipamendu pribatua
Superficie de parcela (m2) / Partzelaren azalera (m2)..... 1.876,08
Tipología edificatoria / Eraikuntzaren tipologia..... Edificio equipamental / Ekipamendurako eraikina
Nº de plantas / Solairu-kopurua S+B+2
Estado de conservación / Kontserbazio-egoera..... Buena / Ona
Año Construcción - Rehabilitación / Eraikuntza - Birgaikuntza Urtea 1900
Estilo / Estilo.....

FUENTES DE PROTECCIÓN DEL PATRIMONIO / ONDAREA BABESTEKO ITURRIAK

GV - Número de identificación / EJ - Identifikazio zenbakia.....003
GV - Bien Calificado / EJ - Kalifikatutako Ondasuna
GV - Bien Inventariado / EJ - Inbentariatutako Ondasuna.....
 Monumento/Monumentua Conjunto monumental / Monumento multzoa
GV - Bien propuesto para ser Declarado / EJ - Izendatu dadin proposatutako Ondasuna.....
GV - Bien propuesto para protección local / EJ - Tokiko babesa eduki dezan proposatutako Ondasuna.....
GV - Otros bienes / EJ - Bestelako Ondasunak.....

PGOU / HAPO 2001 OTRAS FUENTES

OBSERVACIONES / OHARRAK

La protección se refiere al edificio original. Queda exenta su ampliación mediante anexos / Babesa jatorrizko eraikinean ezarriko da. Horren eranskinen bidez egindako gehikuntzak babesetik kanpo geratuko dira.

ORDENACIÓN / ANTOLAMENDUA

CALIFICACIÓN POR LA CAPV / EAE-KO KALIFIKAZIOA

NIVEL Y GRADO DE PROTECCIÓN / BABESAREN MAILA ETA GRADUA

Nivel 4. Protección Municipal / 4. Maila. Udal Babesa

GRADO DE AFECCIÓN / GAITZ-GRADUA

Envolvente de edificio en su integridad / Eraikinaren ingurutzailea bere osotasunean

GRADO DE INTERVENCIÓN / ESKU-HARTZE MAILA

2. Consolidación / Sendotzea - 3. Reforma / Berriztatzea



Calle Ibaiondo Kalea, 02, 04

015/19/001-002

nº de referencia en el Catálogo de Patrimonio del Plan General / Erreferentzia zk. Plan Orokorren Katalogoan

Dirección / Helbidea
Calle Ibaiondo Kalea, 02, 04

REFERENCIA GENERAL
ERREFERENTZIA OROKORRA

Polígono / Poligonoa.....015
Manzana / Etxadia.....19
Parcela / Partzela.....001-002



Plano de situación general / Kokapen-orokorreko plano



Plano de situación / Kokapen-plano

FOTOGRAFÍAS / ARGAZKIAK



INFORMACIÓN / INFORMAZIOA

DATOS PRINCIPALES / DATU NAGUSIAK

Uso principal / Erabilera nagusia.....Residencial / Bizitegia
Superficie de parcela (m2) / Partzelaren azalera (m2).....436,47
Tipología edificatoria / Eraikuntzaren tipologia.....Bloque lineal / Lerro-bloke mota
Nº de plantas / Solairu-kopuruaS+B+4
Estado de conservación / Kontserbazio-egoera.....Buena / Ona
Año Construcción - Rehabilitación / Eraikuntza - Birgaikuntza Urtea1928
Estilo / Estilo.....

FUENTES DE PROTECCIÓN DEL PATRIMONIO / ONDAREA BABESTEKO ITURRIAK

GV - Número de identificación / EJ - Identifikazio zenbakia.....399
GV - Bien Calificado / EJ - Kalifikatutako Ondasuna
GV - Bien Inventariado / EJ - Inbentariatutako Ondasuna.....
 Monumento/Monumentua Conjunto monumental / Monumento multzoa
GV - Bien propuesto para ser Declarado / EJ - Izendatu dadin proposatutako Ondasuna.....
GV - Bien propuesto para protección local / EJ - Tokiko babesa eduki dezan proposatutako Ondasuna.....
GV - Otros bienes / EJ - Bestelako Ondasunak.....

PGOU / HAPO 2001 OTRAS FUENTES

OBSERVACIONES / OHARRAK

ORDENACIÓN / ANTOLAMENDUA

CALIFICACIÓN POR LA CAPV / EAE-KO KALIFIKAZIOA

NIVEL Y GRADO DE PROTECCIÓN / BABESAREN MAILA ETA GRADUA

Nivel 4. Protección Municipal / 4. Maila. Udal Babesa

GRADO DE AFECCIÓN / GAITZ-GRADUA

Envolvente de edificio en su integridad / Eraikinaren ingurutzailea bere osotasunean

GRADO DE INTERVENCIÓN / ESKU-HARTZE MAILA

2. Consolidación / Sendotzea - 3. Reforma / Berriztatzea



Calle Ibaiondo Kalea, 13

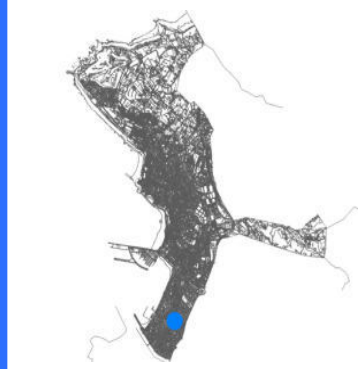
015/16/012

nº de referencia en el Catálogo de Patrimonio del Plan General / Erreferentzia zk. Plan Orokorren Katalogoan

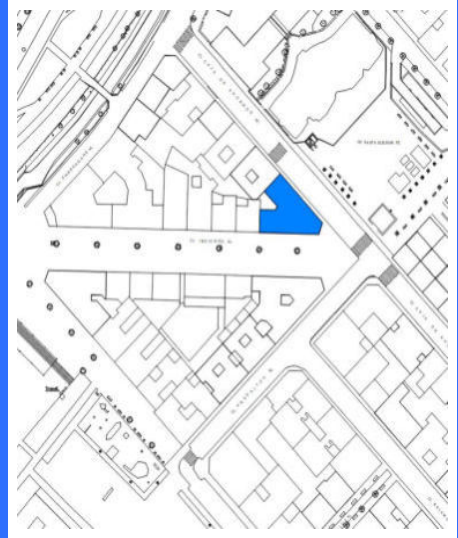
Dirección / Helbidea
Calle Ibaiondo Kalea, 13

REFERENCIA GENERAL
ERREFERENTZIA OROKORRA

Polígono / Poligonoa.....015
Manzana / Etxadia.....16
Parcela / Partzela.....012



Plano de situación general / Kokapen-orokorreko plano



Plano de situación / Kokapen-planoa

FOTOGRAFÍAS / ARGAZKIAK



INFORMACIÓN / INFORMAZIOA

DATOS PRINCIPALES / DATU NAGUSIAK

Uso principal / Erabilera nagusia.....Residencial / Bizitegia
Superficie de parcela (m2) / Partzelaren azalera (m2).....309,61
Tipología edificatoria / Eraikuntzaren tipologia.....Bloque lineal / Lerro-bloke mota
Nº de plantas / Solairu-kopuruaB+3
Estado de conservación / Kontserbazio-egoera.....Buena / Ona
Año Construcción - Rehabilitación / Eraikuntza - Birgaikuntza Urtea1915
Estilo / Estilo.....Neovasco / Euskal estilo berria

FUENTES DE PROTECCIÓN DEL PATRIMONIO / ONDAREA BABESTEKO ITURRIAK

GV - Número de identificación / EJ - Identifikazio zenbakia.....398
GV - Bien Calificado / EJ - Kalifikatutako Ondasuna
GV - Bien Inventariado / EJ - Inbentariatutako Ondasuna.....
 Monumento/Monumentua Conjunto monumental / Monumento multzoa
GV - Bien propuesto para ser Declarado / EJ - Izendatu dadin proposatutako Ondasuna.....
GV - Bien propuesto para protección local / EJ - Tokiko babesa eduki dezan proposatutako Ondasuna.....
GV - Otros bienes / EJ - Bestelako Ondasunak.....

PGOU / HAPO 2001 OTRAS FUENTES

OBSERVACIONES / OHARRAK

ORDENACIÓN / ANTOLAMENDUA

CALIFICACIÓN POR LA CAPV / EAE-KO KALIFIKAZIOA

NIVEL Y GRADO DE PROTECCIÓN / BABESAREN MAILA ETA GRADUA

Nivel 4. Protección Municipal / 4. Maila. Udal Babesa

GRADO DE AFECCIÓN / GAITZ-GRADUA

Envolvente de edificio en su integridad / Eraikinaren ingurutzailea bere osotasunean

GRADO DE INTERVENCIÓN / ESKU-HARTZE MAILA

2. Consolidación / Sendotzea - 3. Reforma / Berritatzeta



Calle Jaime Morera Kalea, 01A

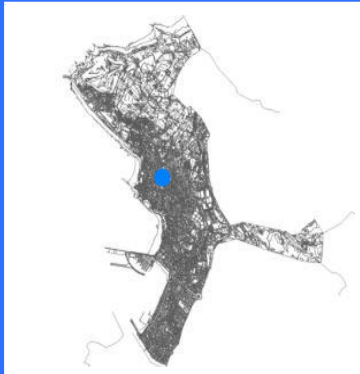
041/01/002

nº de referencia en el Catálogo de Patrimonio del Plan General / Erreferentzia zk. Plan Orokorren Katalogoan

Dirección / Helbidea
Calle Jaime Morera Kalea, 01A

REFERENCIA GENERAL
ERREFERENTZIA OROKORRA

Polígono / Poligonoa.....041
Manzana / Etxadia.....01
Parcela / Partzela.....002



Plano de situación general / Kokapen-orokorreko planoa



Plano de situación / Kokapen-planoa

FOTOGRAFÍAS / ARGAZKIAK



INFORMACIÓN / INFORMAZIOA

DATOS PRINCIPALES / DATU NAGUSIAK

Uso principal / Erabilera nagusia.....Residencial / Bizitegia
Superficie de parcela (m2) / Partzelaren azalera (m2).....984,67
Tipología edificatoria / Eraikuntzaren tipologia.....Vivienda aislada / Familia bakarreko
Nº de plantas / Solairu-kopuruaS+B+3
Estado de conservación / Kontserbazio-egoera.....Buena / Ona
Año Construcción - Rehabilitación / Eraikuntza - Birgaikuntza Urtea1900
Estilo / Estilo.....Modernista / Modernista

FUENTES DE PROTECCIÓN DEL PATRIMONIO / ONDAREA BABESTEKO ITURRIAK

GV - Número de identificación / EJ - Identifikazio zenbakia.....209
GV - Bien Calificado / EJ - Kalifikatutako Ondasuna
GV - Bien Inventariado / EJ - Inbentariatutako Ondasuna.....
 Monumento/Monumentua Conjunto monumental / Monumento multzoa
GV - Bien propuesto para ser Declarado / EJ - Izendatu dadin proposatutako Ondasuna.....
GV - Bien propuesto para protección local / EJ - Tokiko babesa eduki dezan proposatutako Ondasuna.....
GV - Otros bienes / EJ - Bestelako Ondasunak.....

PGOU / HAPO 2001 OTRAS FUENTES

OBSERVACIONES / OHARRAK

La protección se refiere al edificio original. Queda exenta su ampliación mediante anexos / Babesa jatorrizko eraikinean ezarriko da. Horren eranskinen bidez egindako gehikuntzak babesetik kanpo geratuko dira.

ORDENACIÓN / ANTOLAMENDUA

CALIFICACIÓN POR LA CAPV / EAE-KO KALIFIKAZIOA

NIVEL Y GRADO DE PROTECCIÓN / BABESAREN MAILA ETA GRADUA

Nivel 4. Protección Municipal / 4. Maila. Udal Babesa

GRADO DE AFECCIÓN / GAITZ-GRADUA

Envolvente de edificio en su integridad / Eraikinaren ingurutzailea bere osotasunean

GRADO DE INTERVENCIÓN / ESKU-HARTZE MAILA

2. Consolidación / Sendotzea - 3. Reforma / Berriztatzea



Firmado:

30/08/2024 12:45:34 GETXOKO UDALA - AYUNTAMIENTO DE GETXO

A pesar de no constar firmas manuscritas, este documento tiene validez legal. En la Página Web Municipal (http://www.getxo.eus/Oficina de Administración Electrónica), podrá obtener una copia auténtica de este documento en formato digital, mediante el Código Seguro de Verificación que aparece en el margen izquierdo.

Ajuri honek eskuz idatzitako sinadurik ez izanperik ez duen arren, legezko balioa du. Getxoko Udaltaren web-orrialdeetik (http://www.getxo.eus/administrazio elektronikoko bulegoa) agiri honen benetakoa kopia eskuratu ahal duzu formatu digitalaren, ezkerrealdean ageri den egiaztapen-kode segurua erabiliz.

CSV: GET/CSV/2024/21822 pH0cC-XhX8H



Calle Joaquin Arellano Kalea, 03A, 03B

070/01/006-008

n° de referencia en el Catálogo de Patrimonio del Plan General / Erreferentzia zk. Plan Orokorren Katalogoan

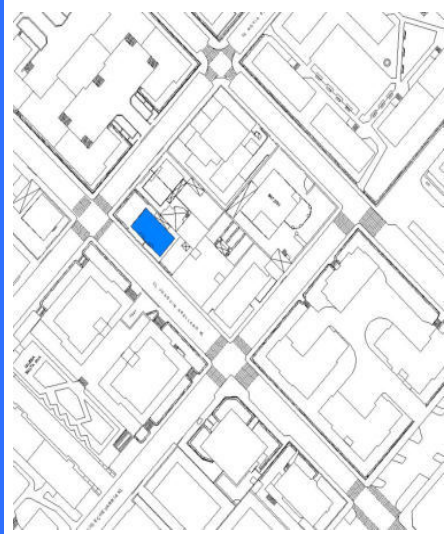
Dirección / Helbidea
Calle Joaquin Arellano Kalea, 03A, 03B

REFERENCIA GENERAL
ERREFERENTZIA OROKORRA

Polígono / Poligonoa.....070
Manzana / Etxadia.....01
Parcela / Partzela.....006-008





Plano de situación general / Kokapen-orokorreko planoa



Plano de situación / Kokapen-planoa

FOTOGRAFÍAS / ARGAZKIAK



INFORMACIÓN / INFORMAZIOA

DATOS PRINCIPALES / DATU NAGUSIAK

Uso principal / Erabilera nagusia.....Residencial / Bizitegia
Superficie de parcela (m2) / Partzelaren azalera (m2).....371,79
Tipología edificatoria / Eraikuntzaren tipologia.....Casa bifamiliar / Bi bizitzako etxe
Nº de plantas / Solairu-kopuruaB+2
Estado de conservación / Kontserbazio-egoera.....Buena / Ona
Año Construcción - Rehabilitación / Eraikuntza - Birgaikuntza Urtea1915
Estilo / Estilo.....Nevasco / Euskal estilo berria

FUENTES DE PROTECCIÓN DEL PATRIMONIO / ONDAREA BABESTEKO ITURRIAK

GV - Número de identificación / EJ - Identifikazio zenbakia.....004
GV - Bien Calificado / EJ - Kalifikatutako Ondasuna
GV - Bien Inventariado / EJ - Inbentariatutako Ondasuna.....
 Monumento/Monumentua Conjunto monumental / Monumento multzoa
GV - Bien propuesto para ser Declarado / EJ - Izendatu dadin proposatutako Ondasuna.....
GV - Bien propuesto para protección local / EJ - Tokiko babesa eduki dezan proposatutako Ondasuna.....
GV - Otros bienes / EJ - Bestelako Ondasunak.....

PGOU / HAPO 2001 OTRAS FUENTES

OBSERVACIONES / OHARRAK

ORDENACIÓN / ANTOLAMENDUA

CALIFICACIÓN POR LA CAPV / EAE-KO KALIFIKAZIOA

NIVEL Y GRADO DE PROTECCIÓN / BABESAREN MAILA ETA GRADUA

Nivel 4. Protección Municipal / 4. Maila. Udal Babesa

GRADO DE AFECCIÓN / GAITZ-GRADUA

Envolvente de edificio en su integridad y estructura de madera / Eraikinaren ingurutzailea bere osotasunean eta zurezko egitura

GRADO DE INTERVENCIÓN / ESKU-HARTZE MAILA

2. Consolidación / Sendotzea - 3. Reforma / Berriztatzea

Dirección / Helbidea
Calle Joaquin Arizaga Kalea, 03

REFERENCIA GENERAL
ERREFERENTZIA OROKORRA

Polígono / Poligonoa.....024
Manzana / Etxadia.....05
Parcela / Partzela.....007



Plano de situación general / Kokapen-orokorreko planoa



Plano de situación / Kokapen-planoa

FOTOGRAFÍAS / ARGAZKIAK



INFORMACIÓN / INFORMAZIOA

DATOS PRINCIPALES / DATU NAGUSIAK

Uso principal / Erabilera nagusia.....Residencial / Bizitegia
Superficie de parcela (m2) / Partzelaren azalera (m2).....810,54
Tipología edificatoria / Eraikuntzaren tipologia.....Bloque abierto / bloke irekia
Nº de plantas / Solairu-kopuruaB+3
Estado de conservación / Kontserbazio-egoera.....Buena / Ona
Año Construcción - Rehabilitación / Eraikuntza - Birgaikuntza Urtea1925
Estilo / Estilo.....Eclepticismo-Neovasco / Ekleptizismo- Euskal estilo berria

FUENTES DE PROTECCIÓN DEL PATRIMONIO / ONDAREA BABESTEKO ITURRIAK

GV - Número de identificación / EJ - Identifikazio zenbakia.....092
GV - Bien Calificado / EJ - Kalifikatutako Ondasuna
GV - Bien Inventariado / EJ - Inbentariatutako Ondasuna.....
 Monumento/Monumentua Conjunto monumental / Monumento multzoa
GV - Bien propuesto para ser Declarado / EJ - Izendatu dadin proposatutako Ondasuna.....
GV - Bien propuesto para protección local / EJ - Tokiko babesa eduki dezan proposatutako Ondasuna.....
GV - Otros bienes / EJ - Bestelako Ondasunak.....

PGOU / HAPO 2001 OTRAS FUENTES

OBSERVACIONES / OHARRAK

DECRETO 89/2001_22/05-BOPV N°106_05-06-2001. CE1 DECRETO 89/2001_22/05-BOPV N°32_14-08-2002. CE2 DECRETO 89/2001_22/05-BOPV N°35_19-02-2002. CE3 DECRETO 89/2001_22/05-BOPV N°104_04-06-2002.

ORDENACIÓN / ANTOLAMENDUA

CALIFICACIÓN POR LA CAPV / EAE-KO KALIFIKAZIOA

Conjunto monumental: Area singularizada de Getxo ZONA B/Monumento multzoak: Getxoko eremu berezia B ZONA

NIVEL Y GRADO DE PROTECCIÓN / BABESAREN MAILA ETA GRADUA

Nivel 1. Protección Especial (según Decreto Grado 3. Protección Básica) / 1. Maila. Babes Berezia (Dekretuaren arabera 3. Gradua. Oinarritzko Babesa)

GRADO DE AFECCIÓN / GAITZ-GRADUA

Según Decreto / Dekretuaren arabera

GRADO DE INTERVENCIÓN / ESKU-HARTZE MAILA

Según Decreto / Dekretuaren arabera



Calle Joaquin Arizaga Kalea, 07

024/05/009

nº de referencia en el Catálogo de Patrimonio del Plan General / Erreferentzia zk. Plan Orokorren Katalogoan

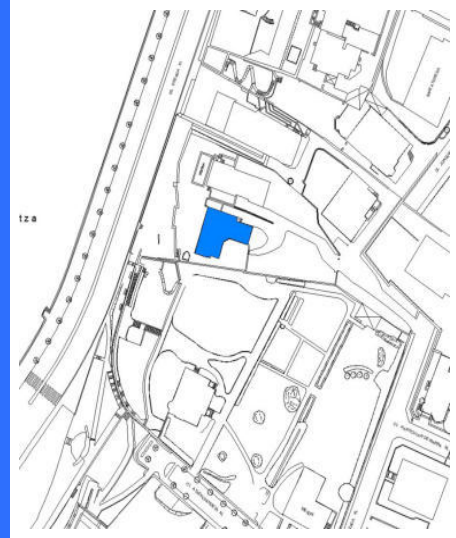
Dirección / Helbidea
Calle Joaquin Arizaga Kalea, 07

REFERENCIA GENERAL
ERREFERENTZIA OROKORRA

Polígono / Poligonoa.....024
Manzana / Etxadia.....05
Parcela / Partzela.....009



Plano de situación general / Kokapen-orokorreko planoa



Plano de situación / Kokapen-planoa

FOTOGRAFÍAS / ARGAZKIAK



INFORMACIÓN / INFORMAZIOA

DATOS PRINCIPALES / DATU NAGUSIAK

Uso principal / Erabilera nagusia.....Residencial / Bizitegia
Superficie de parcela (m2) / Partzelaren azalera (m2).....1.509,05
Tipología edificatoria / Eraikuntzaren tipologia.....Casa unifamiliar / familia bakarreko etxe
Nº de plantas / Solairu-kopuruaS+B+1
Estado de conservación / Kontserbazio-egoera.....Buena / Ona
Año Construcción - Rehabilitación / Eraikuntza - Birgaikuntza Urtea1920
Estilo / Estilo.....

FUENTES DE PROTECCIÓN DEL PATRIMONIO / ONDAREA BABESTEKO ITURRIAK

GV - Número de identificación / EJ - Identifikazio zenbakia.....278
GV - Bien Calificado / EJ - Kalifikatutako Ondasuna
GV - Bien Inventariado / EJ - Inbentariatutako Ondasuna
 Monumento/Monumentua Conjunto monumental / Monumento multzoa
GV - Bien propuesto para ser Declarado / EJ - Izendatu dadin proposatutako Ondasuna.....
GV - Bien propuesto para protección local / EJ - Tokiko babesa eduki dezan proposatutako Ondasuna.....
GV - Otros bienes / EJ - Bestelako Ondasunak.....

PGOU / HAPO 2001 OTRAS FUENTES

OBSERVACIONES / OHARRAK

DECRETO 89/2001_22/05-BOPV Nº106_05-06-2001. CE1 DECRETO 89/2001_22/05-BOPV Nº32_14-08-2002. CE2 DECRETO 89/2001_22/05-BOPV Nº35_19-02-2002. CE3 DECRETO 89/2001_22/05-BOPV Nº104_04-06-2002.

ORDENACIÓN / ANTOLAMENDUA

CALIFICACIÓN POR LA CAPV / EAE-KO KALIFIKAZIOA

Conjunto monumental: Area singularizada de Getxo ZONA B/Monumento multzoak: Getxoko eremu berezia B ZONA

NIVEL Y GRADO DE PROTECCIÓN / BABESAREN MAILA ETA GRADUA

Nivel 1. Protección Especial (según Decreto Grado 3. Protección Básica) / 1. Maila. Babes Berezia (Dekretuaren arabera 3. Gradua. Oinarritzko Babesa)

GRADO DE AFECCIÓN / GAITZ-GRADUA

Según Decreto / Dekretuaren arabera

GRADO DE INTERVENCIÓN / ESKU-HARTZE MAILA

Según Decreto / Dekretuaren arabera



Firmado:

30/08/2024 12:45:34 GETXOKO UDALA - AYUNTAMIENTO DE GETXO

A pesar de no constar firmas manuscritas, este documento tiene validez legal. En la Página Web Municipal (http://www.getxo.eus/Oficina de Administración Electrónica), podrá obtener una copia auténtica de este documento en formato digital, mediante el Código Seguro de Verificación que aparece en el margen izquierdo.

Ajuri honek eskuz idatzitako sinadurik ez izanperik ez duen arren, legezko balioa du. Getxoko Udaltzaren web-orrialdean (http://www.getxo.eus/administrazio elektronikoko bulegoa) agiri honen benetako kopia eskuratu ahal duzu formatu digitalaren, ezkerrealdean ageri den egiaztapen-kode segurua erabiliz.

CSV: GET/CSV/2024/21822 pH0cXhX8H



Calle Juan Bautista Zabala Kalea, 01

003/29/017

nº de referencia en el Catálogo de Patrimonio del Plan General / Erreferentzia zk. Plan Orokorren Katalogoan

Dirección / Helbidea
Calle Juan Bautista Zabala Kalea, 01

REFERENCIA GENERAL
ERREFERENTZIA OROKORRA

Polígono / Poligonoa.....003
Manzana / Etxadia.....29
Parcela / Partzela.....017



Plano de situación general / Kokapen-orokorreko planoa



Plano de situación / Kokapen-planoa

FOTOGRAFÍAS / ARGAZKIAK



INFORMACIÓN / INFORMAZIOA

DATOS PRINCIPALES / DATU NAGUSIAK

Uso principal / Erabilera nagusia.....Residencial / Bizitegia
Superficie de parcela (m2) / Partzelaren azalera (m2).....226,83
Tipología edificatoria / Eraikuntzaren tipologia.....Bloque lineal / Lerro-bloke mota
Nº de plantas / Solairu-kopuruaB+4
Estado de conservación / Kontserbazio-egoera.....Buena / Ona
Año Construcción - Rehabilitación / Eraikuntza - Birgaikuntza Urtea1910
Estilo / Estilo.....

FUENTES DE PROTECCIÓN DEL PATRIMONIO / ONDAREA BABESTEKO ITURRIAK

GV - Número de identificación / EJ - Identifikazio zenbakia.....200
GV - Bien Calificado / EJ - Kalifikatutako Ondasuna
GV - Bien Inventariado / EJ - Inbentariatutako Ondasuna.....
 Monumento/Monumentua Conjunto monumental / Monumento multzoa
GV - Bien propuesto para ser Declarado / EJ - Izendatu dadin proposatutako Ondasuna.....
GV - Bien propuesto para protección local / EJ - Tokiko babesa eduki dezan proposatutako Ondasuna.....
GV - Otros bienes / EJ - Bestelako Ondasunak.....

PGOU / HAPO 2001 OTRAS FUENTES

OBSERVACIONES / OHARRAK

ORDENACIÓN / ANTOLAMENDUA

CALIFICACIÓN POR LA CAPV / EAE-KO KALIFIKAZIOA

NIVEL Y GRADO DE PROTECCIÓN / BABESAREN MAILA ETA GRADUA

Nivel 4. Protección Municipal / 4. Maila. Udal Babesa

GRADO DE AFECCIÓN / GAITZ-GRADUA

Envolvente de edificio en su integridad, portal y escalera comunitaria / Eraikinaren ingurutzailea bere osotasunean, atari eta atariko eskailera

GRADO DE INTERVENCIÓN / ESKU-HARTZE MAILA

2. Consolidación / Sendotzea - 3. Reforma / Berriztatzea



Dirección / Helbidea
Calle Konporte Kalea, 03

REFERENCIA GENERAL
ERREFERENTZIA OROKORRA

Polígono / Poligonoa.....029
Manzana / Etxadia.....02
Parcela / Partzela.....006



Plano de situación general / Kokapen-orokorreko planoa



Plano de situación / Kokapen-planoa

FOTOGRAFÍAS / ARGAZKIAK



INFORMACIÓN / INFORMAZIOA

DATOS PRINCIPALES / DATU NAGUSIAK

Uso principal / Erabilera nagusia.....Actividades económicas terciarias / Hirugarren Sektoreko Jarduera
Superficie de parcela (m2) / Partzelaren azalera (m2).....678,58
Tipología edificatoria / Eraikuntzaren tipologia.....Edificio aislado / Eraikin isolatua
Nº de plantas / Solairu-kopuruaB+3
Estado de conservación / Kontserbazio-egoera.....Buena / Ona
Año Construcción - Rehabilitación / Eraikuntza - Birgaikuntza Urtea1850
Estilo / Estilo.....Neoclasicismo vasco / Neoklasizismoa, Euskal estilo berria

FUENTES DE PROTECCIÓN DEL PATRIMONIO / ONDAREA BABESTEKO ITURRIAK

GV - Número de identificación / EJ - Identifikazio zenbakia.....172
GV - Bien Calificado / EJ - Kalifikatutako Ondasuna
GV - Bien Inventariado / EJ - Inbentariatutako Ondasuna.....
 Monumento/Monumentua Conjunto monumental / Monumento multzoa
GV - Bien propuesto para ser Declarado / EJ - Izendatu dadin proposatutako Ondasuna.....
GV - Bien propuesto para protección local / EJ - Tokiko babesa eduki dezan proposatutako Ondasuna.....
GV - Otros bienes / EJ - Bestelako Ondasunak.....

PGOU / HAPO 2001 OTRAS FUENTES

OBSERVACIONES / OHARRAK

Parcela original afectada por la Actuación Integrada ARRU AI-R08 / Aintzineko lurzatia ARRU AI-R08 jarduketa integratuak eragindakoa

ORDENACIÓN / ANTOLAMENDUA

CALIFICACIÓN POR LA CAPV / EAE-KO KALIFIKAZIOA

NIVEL Y GRADO DE PROTECCIÓN / BABESAREN MAILA ETA GRADUA

Nivel 4. Protección Municipal / 4. Maila. Udal Babesa

GRADO DE AFECCIÓN / GAITZ-GRADUA

Envolvente de edificio en su integridad / Eraikinaren ingurutzailea bere osotasunean

GRADO DE INTERVENCIÓN / ESKU-HARTZE MAILA

2. Consolidación / Sendotzea - 3. Reforma / Berritzaiea



Calle Konporte Kalea, 04

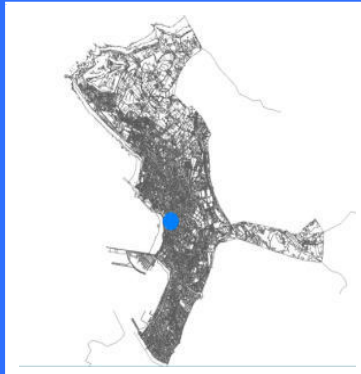
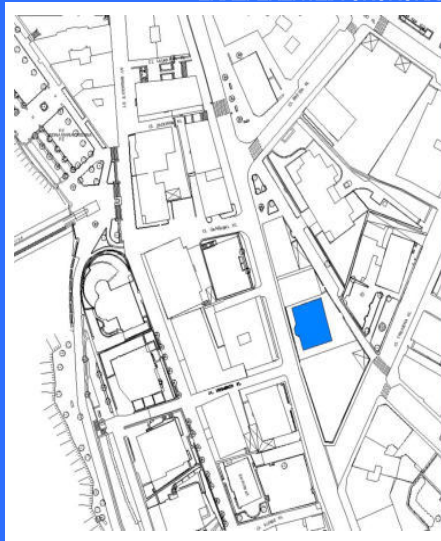
029/03/003

nº de referencia en el Catálogo de Patrimonio del Plan General / Erreferentzia zk. Plan Orokorren Katalogoan

Dirección / Helbidea
Calle Konporte Kalea, 04

REFERENCIA GENERAL
ERREFERENTZIA OROKORRA


Polígono / Poligonoa.....029
Manzana / Etxadia.....03
Parcela / Partzela.....003



Plano de situación general / Kokapen-orokorreko planoa

Plano de situación / Kokapen-planoa

FOTOGRAFÍAS / ARGAZKIAK



INFORMACIÓN / INFORMAZIOA

DATOS PRINCIPALES / DATU NAGUSIAK

Uso principal / Erabilera nagusia.....Residencial / Bizitegia
Superficie de parcela (m2) / Partzelaren azalera (m2).....379,03
Tipología edificatoria / Eraikuntzaren tipologia.....Bloque abierto / bloke irekia
Nº de plantas / Solairu-kopuruaB+2
Estado de conservación / Kontserbazio-egoera.....Buena / Ona
Año Construcción - Rehabilitación / Eraikuntza - Birgaikuntza Urtea1890
Estilo / Estilo.....

FUENTES DE PROTECCIÓN DEL PATRIMONIO / ONDAREA BABESTEKO ITURRIAK

GV - Número de identificación / EJ - Identifikazio zenbakia.....153
GV - Bien Calificado / EJ - Kalifikatutako Ondasuna
GV - Bien Inventariado / EJ - Inbentariatutako Ondasuna.....
 Monumento/Monumentua Conjunto monumental / Monumento multzoa
GV - Bien propuesto para ser Declarado / EJ - Izendatu dadin proposatutako Ondasuna.....
GV - Bien propuesto para protección local / EJ - Tokiko babesa eduki dezan proposatutako Ondasuna.....
GV - Otros bienes / EJ - Bestelako Ondasunak.....

PGOU / HAPO 2001 OTRAS FUENTES

OBSERVACIONES / OHARRAK

ORDENACIÓN / ANTOLAMENDUA

CALIFICACIÓN POR LA CAPV / EAE-KO KALIFIKAZIOA

NIVEL Y GRADO DE PROTECCIÓN / BABESAREN MAILA ETA GRADUA

Nivel 4. Protección Municipal / 4. Maila. Udal Babesa

GRADO DE AFECCIÓN / GAITZ-GRADUA

Envolvente de edificio en su integridad / Eraikinaren ingurutzailea bere osotasunean

GRADO DE INTERVENCIÓN / ESKU-HARTZE MAILA

2. Consolidación / Sendotzea - 3. Reforma / Berriztatzea



Firmado:

30/08/2024 12:45:34 GETXOKO UDALA - AYUNTAMIENTO DE GETXO

A pesar de no constar firmas manuscritas, este documento tiene validez legal. En la Página Web Municipal (http://www.getxo.eus/Oficina de Administración Electrónica), podrá obtener una copia auténtica de este documento en formato digital, mediante el Código Seguro de Verificación que aparece en el margen izquierdo.

Ajiri honek eskuz idatzitako sinadurik ez izenperik ez duen arren, legezko balioa du. Getxoko Udaltaren web-orrialdeitik (http://www.getxo.eus/administrazio elektronikoko bulegoa) agiri honen benetako kopia eskuratu ahal duzu formatu digitalaren, ezkerrealdean ageri den egiaztapen-kode segurua erabiliz.

CSV: GET/CSV/2024/21822 pH0cC-XhX8H



Calle Kresaltzu Kalea 03, 05, 07

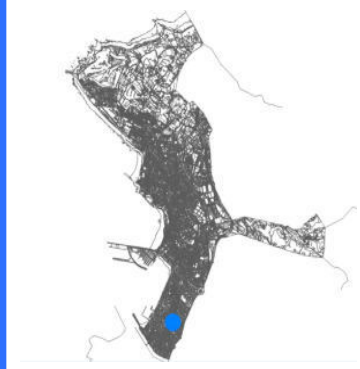
015/19/13-10-08

nº de referencia en el Catálogo de Patrimonio del Plan General / Erreferentzia zk. Plan Orokorren Katalogoan

Dirección / Helbidea
Calle Kresaltzu Kalea 03, 05, 07

REFERENCIA GENERAL
ERREFERENTZIA OROKORRA

Polígono / Poligonoa.....015
Manzana / Etxadia.....19
Parcela / Partzela.....13-10-08



Plano de situación general / Kokapen-orokorreko planoa



Plano de situación / Kokapen-planoa

FOTOGRAFÍAS / ARGAZKIAK



INFORMACIÓN / INFORMAZIOA

DATOS PRINCIPALES / DATU NAGUSIAK

Uso principal / Erabilera nagusia.....Residencial / Bizitegia
Superficie de parcela (m2) / Partzelaren azalera (m2).....1.340,08
Tipología edificatoria / Eraikuntzaren tipologia.....Bloque lineal / Lerro-bloke mota
Nº de plantas / Solairu-kopuruaS+B+3
Estado de conservación / Kontserbazio-egoera.....Buena / Ona
Año Construcción - Rehabilitación / Eraikuntza - Birgaikuntza Urtea1915
Estilo / Estilo.....

FUENTES DE PROTECCIÓN DEL PATRIMONIO / ONDAREA BABESTEKO ITURRIAK

GV - Número de identificación / EJ - Identifikazio zenbakia.....400
GV - Bien Calificado / EJ - Kalifikatutako Ondasuna
GV - Bien Inventariado / EJ - Inbentariatutako Ondasuna
 Monumento/Monumentua Conjunto monumental / Monumento multzoa
GV - Bien propuesto para ser Declarado / EJ - Izendatu dadin proposatutako Ondasuna.....
GV - Bien propuesto para protección local / EJ - Tokiko babesa eduki dezan proposatutako Ondasuna.....
GV - Otros bienes / EJ - Bestelako Ondasunak.....

PGOU / HAPO 2001 OTRAS FUENTES

OBSERVACIONES / OHARRAK

ORDENACIÓN / ANTOLAMENDUA

CALIFICACIÓN POR LA CAPV / EAE-KO KALIFIKAZIOA

NIVEL Y GRADO DE PROTECCIÓN / BABESAREN MAILA ETA GRADUA

Nivel 4. Protección Municipal / 4. Maila. Udal Babesa

GRADO DE AFECCIÓN / GAITZ-GRADUA

Fachadas a calle/ Kalera ematen duten fatxadak

GRADO DE INTERVENCIÓN / ESKU-HARTZE MAILA

2. Consolidación / Sendotzea - 3. Reforma / Berriztatzea



Alduri

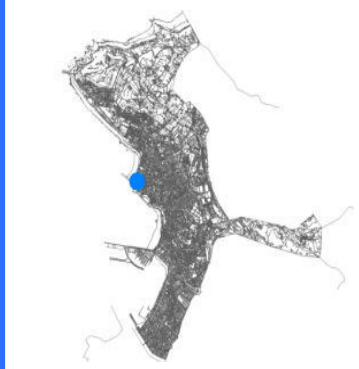
036/07/004-003

nº de referencia en el Catálogo de Patrimonio del Plan General / Erreferentzia zk. Plan Orokorren Katalogoan

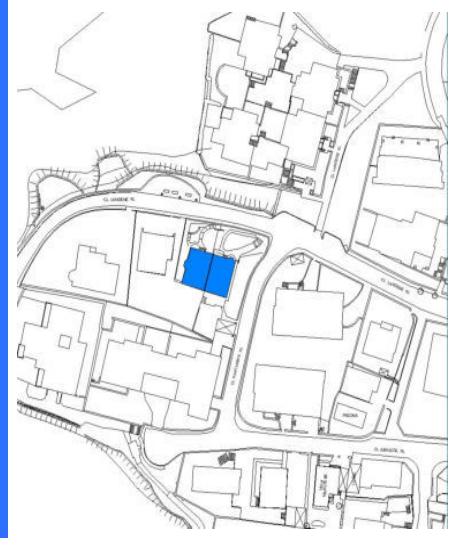
Dirección / Helbidea
Calle Landene Kalea, 07A, 07B

REFERENCIA GENERAL
ERREFERENTZIA OROKORRA

Polígono / Poligonoa.....036
Manzana / Etxadia.....07
Parcela / Partzela.....004-003



Plano de situación general / Kokapen-orokorreko planoa



Plano de situación / Kokapen-planoa

FOTOGRAFÍAS / ARGAZKIAK



INFORMACIÓN / INFORMAZIOA

DATOS PRINCIPALES / DATU NAGUSIAK

Uso principal / Erabilera nagusia.....Residencial / Bizitegia
Superficie de parcela (m2) / Partzelaren azalera (m2).....1.099
Tipología edificatoria / Eraikuntzaren tipologia.....Casa bifamiliar / Bi bizitzako etxe
Nº de plantas / Solairu-kopuruaB+2
Estado de conservación / Kontserbazio-egoera.....Buena / Ona
Año Construcción - Rehabilitación / Eraikuntza - Birgaikuntza Urtea1915
Estilo / Estilo.....Neovasco / Euskal estilo berria

FUENTES DE PROTECCIÓN DEL PATRIMONIO / ONDAREA BABESTEKO ITURRIAK

GV - Número de identificación / EJ - Identifikazio zenbakia.....202
GV - Bien Calificado / EJ - Kalifikatutako Ondasuna
GV - Bien Inventariado / EJ - Inbentariatutako Ondasuna.....
 Monumento/Monumentua Conjunto monumental / Monumento multzoa
GV - Bien propuesto para ser Declarado / EJ - Izendatu dadin proposatutako Ondasuna.....
GV - Bien propuesto para protección local / EJ - Tokiko babesa eduki dezan proposatutako Ondasuna.....
GV - Otros bienes / EJ - Bestelako Ondasunak.....

PGOU / HAPO 2001 OTRAS FUENTES

OBSERVACIONES / OHARRAK

ORDENACIÓN / ANTOLAMENDUA

CALIFICACIÓN POR LA CAPV / EAE-KO KALIFIKAZIOA

NIVEL Y GRADO DE PROTECCIÓN / BABESAREN MAILA ETA GRADUA

Nivel 4. Protección Municipal / 4. Maila. Udal Babesa

GRADO DE AFECCIÓN / GAITZ-GRADUA

Envolvente de edificio en su integridad / Eraikinaren ingurutzailea bere osotasunean

GRADO DE INTERVENCIÓN / ESKU-HARTZE MAILA

2. Consolidación / Sendotzea - 3. Reforma / Berrizatzea



Ermita de Santa Coloma

905/99/003

n° de referencia en el Catálogo de Patrimonio del Plan General / Erreferentzia zk. Plan Orokorren Katalogoan

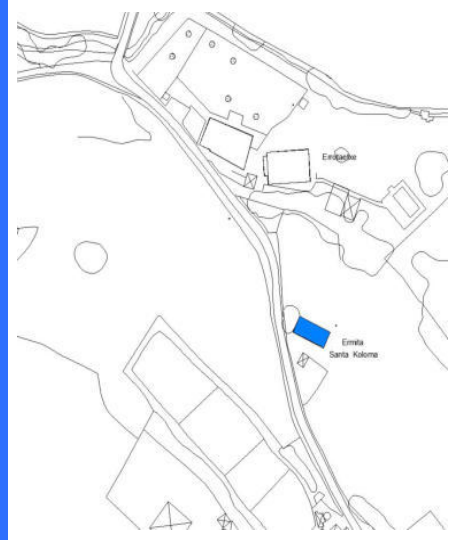
Dirección / Helbidea
Calle Larrañazubi Kalea s/n

REFERENCIA GENERAL
ERREFERENTZIA OROKORRA

Polígono / Poligonoa.....905
Manzana / Etxadia.....99
Parcela / Partzela.....003



Plano de situación general / Kokapen-orokorreko planoa



Plano de situación / Kokapen-planoa

FOTOGRAFÍAS / ARGAZKIAK



INFORMACIÓN / INFORMAZIOA

DATOS PRINCIPALES / DATU NAGUSIAK

Uso principal / Erabilera nagusia.....Dotacional / Zuzkidura
Superficie de parcela (m2) / Partzelaren azalera (m2).....-
Tipología edificatoria / Eraikuntzaren tipologia.....Religiosa / Ertlijosoa
Nº de plantas / Solairu-kopuruaB
Estado de conservación / Kontserbazio-egoera.....Buena / Ona
Año Construcción - Rehabilitación / Eraikuntza - Birgaikuntza Urtea1854
Estilo / Estilo.....

FUENTES DE PROTECCIÓN DEL PATRIMONIO / ONDAREA BABESTEKO ITURRIAK

GV - Número de identificación / EJ - Identifikazio zenbakia.....105
GV - Bien Calificado / EJ - Kalifikatutako Ondasuna
GV - Bien Inventariado / EJ - Inbentariatutako Ondasuna.....
 Monumento/Monumentua Conjunto monumental / Monumento multzoa
GV - Bien propuesto para ser Declarado / EJ - Izendatu dadin proposatutako Ondasuna.....
GV - Bien propuesto para protección local / EJ - Tokiko babesa eduki dezan proposatutako Ondasuna.....
GV - Otros bienes / EJ - Bestelako Ondasunak.....

PGOU / HAPO 2001 OTRAS FUENTES

OBSERVACIONES / OHARRAK

ORDENACIÓN / ANTOLAMENDUA

CALIFICACIÓN POR LA CAPV / EAE-KO KALIFIKAZIOA

NIVEL Y GRADO DE PROTECCIÓN / BABESAREN MAILA ETA GRADUA

Nivel 3. Protección Básica / 3. Maila. Oinarrizko Babesa

GRADO DE AFECCIÓN / GAITZ-GRADUA

Edificio completo en su integridad / Eraikin gutzia bere osotasunean

GRADO DE INTERVENCIÓN / ESKU-HARTZE MAILA

1. Restauración conservadora / Zaharbertitze kontserbatzailea

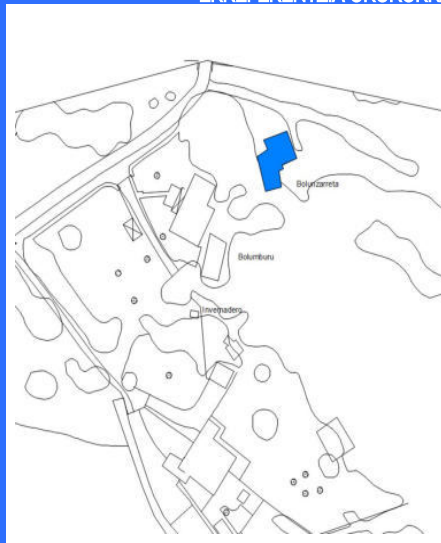
Dirección / Helbidea
Calle Larrañazubi Kalea, 15B

REFERENCIA GENERAL
ERREFERENTZIA OROKORRA

Polígono / Poligonoa.....001
Manzana / Etxadia.....-
Parcela / Partzela.....088



Plano de situación general / Kokapen-orokorreko planoa



Plano de situación / Kokapen-planoa

FOTOGRAFÍAS / ARGAZKIAK



INFORMACIÓN / INFORMAZIOA

DATOS PRINCIPALES / DATU NAGUSIAK

Uso principal / Erabilera nagusia.....Residencial / Bizitegia
Superficie de parcela (m2) / Partzelaren azalera (m2).....-
Tipología edificatoria / Eraikuntzaren tipologia.....Molino de agua / Ur-errota
Nº de plantas / Solairu-kopuruaB+1
Estado de conservación / Kontserbazio-egoera.....Mala / Txarra
Año Construcción - Rehabilitación / Eraikuntza - Birgaikuntza Urtea
Estilo / Estilo.....

FUENTES DE PROTECCIÓN DEL PATRIMONIO / ONDAREA BABESTEKO ITURRIAK

GV - Número de identificación / EJ - Identifikazio zenbakia.....247
GV - Bien Calificado / EJ - Kalifikatutako Ondasuna
GV - Bien Inventariado / EJ - Inbentariatutako Ondasuna.....
 Monumento/Monumentua Conjunto monumental / Monumento multzoa
GV - Bien propuesto para ser Declarado / EJ - Izendatu dadin proposatutako Ondasuna.....
GV - Bien propuesto para protección local / EJ - Tokiko babesa eduki dezan proposatutako Ondasuna.....
GV - Otros bienes / EJ - Bestelako Ondasunak.....

PGOU / HAPO 2001 OTRAS FUENTES

OBSERVACIONES / OHARRAK

ORDENACIÓN / ANTOLAMENDUA

CALIFICACIÓN POR LA CAPV / EAE-KO KALIFIKAZIOA

NIVEL Y GRADO DE PROTECCIÓN / BABESAREN MAILA ETA GRADUA

Nivel 4. Protección Municipal / 4. Maila. Udal Babesa

GRADO DE AFECCIÓN / GAITZ-GRADUA

Envolvente de edificio en su integridad, estructura de madera, elementos de molino hidráulico restantes / Eraikinaren ingurutzailea bere osotasunean, zurezko egitura, errota hidraulikoko gainerako elementuak.

GRADO DE INTERVENCIÓN / ESKU-HARTZE MAILA

3. Reforma / Berriztatzea



Molino Ibarreko Errota

905/99/002

n° de referencia en el Catálogo de Patrimonio del Plan General / Erreferentzia zk. Plan Orokorren Katalogoan

Dirección / Helbidea
Calle Larrañazubi Kalea, 18

REFERENCIA GENERAL
ERREFERENTZIA OROKORRA

Polígono / Poligonoa.....905
Manzana / Etxadia.....99
Parcela / Partzela.....002



Plano de situación general / Kokapen-orokorreko plano



Plano de situación / Kokapen-planoa

FOTOGRAFÍAS / ARGAZKIAK



INFORMACIÓN / INFORMAZIOA

DATOS PRINCIPALES / DATU NAGUSIAK

Uso principal / Erabilera nagusia.....Infraestructura / Aspiegitura
Superficie de parcela (m2) / Partzelaren azalera (m2).....-
Tipología edificatoria / Eraikuntzaren tipologia.....Casero / Baserría
Nº de plantas / Solairu-kopuruaB+2
Estado de conservación / Kontserbazio-egoera.....Buena / Ona
Año Construcción - Rehabilitación / Eraikuntza - Birgaikuntza Urtea2002
Estilo / Estilo.....

FUENTES DE PROTECCIÓN DEL PATRIMONIO / ONDAREA BABESTEKO ITURRIAK

GV - Número de identificación / EJ - Identifikazio zenbakia.....248
GV - Bien Calificado / EJ - Kalifikatutako Ondasuna
GV - Bien Inventariado / EJ - Inbentariatutako Ondasuna.....
 Monumento/Monumentua Conjunto monumental / Monumento multzoa
GV - Bien propuesto para ser Declarado / EJ - Izendatu dadin proposatutako Ondasuna.....
GV - Bien propuesto para protección local / EJ - Tokiko babesa eduki dezan proposatutako Ondasuna.....
GV - Otros bienes / EJ - Bestelako Ondasunak.....

PGOU / HAPO 2001 OTRAS FUENTES

OBSERVACIONES / OHARRAK

ORDENACIÓN / ANTOLAMENDUA

CALIFICACIÓN POR LA CAPV / EAE-KO KALIFIKAZIOA

NIVEL Y GRADO DE PROTECCIÓN / BABESAREN MAILA ETA GRADUA

Nivel 4. Protección Municipal / 4. Maila. Udal Babesa

GRADO DE AFECCIÓN / GAITZ-GRADUA

Envolvente de edificio en su integridad, estructura de madera, elementos de molino hidráulico restantes / Eraikinaren ingurutzaila bere osotasunean, zurezko egitura, errota hidraulikoko gainerako elementuak.

GRADO DE INTERVENCIÓN / ESKU-HARTZE MAILA

2. Consolidación / Sendotzea - 3. Reforma / Berritzaeza



Calle Larrañazubi Kalea, 18A

905/99/001

nº de referencia en el Catálogo de Patrimonio del Plan General / Erreferentzia zk. Plan Orokorren Katalogoan

Dirección / Helbidea
Calle Larrañazubi Kalea, 18A

REFERENCIA GENERAL
ERREFERENTZIA OROKORRA

Polígono / Poligonoa.....905
Manzana / Etxadia.....99
Parcela / Partzela.....001



Plano de situación general / Kokapen-orokorreko plano



Plano de situación / Kokapen-plano

FOTOGRAFÍAS / ARGAZKIAK



INFORMACIÓN / INFORMAZIOA

DATOS PRINCIPALES / DATU NAGUSIAK

Uso principal / Erabilera nagusia.....Residencial / Bizitegia
Superficie de parcela (m2) / Partzelaren azalera (m2).....-
Tipología edificatoria / Eraikuntzaren tipologia.....Casero / Baserria
Nº de plantas / Solairu-kopuruaB+1
Estado de conservación / Kontserbazio-egoera.....Buena / Ona
Año Construcción - Rehabilitación / Eraikuntza - Birgaikuntza Urtea2000
Estilo / Estilo.....

FUENTES DE PROTECCIÓN DEL PATRIMONIO / ONDAREA BABESTEKO ITURRIAK

GV - Número de identificación / EJ - Identifikazio zenbakia.....
GV - Bien Calificado / EJ - Kalifikatutako Ondasuna
GV - Bien Inventariado / EJ - Inbentariatutako Ondasuna.....
 Monumento/Monumentua Conjunto monumental / Monumento multzoa
GV - Bien propuesto para ser Declarado / EJ - Izendatu dadin proposatutako Ondasuna.....
GV - Bien propuesto para protección local / EJ - Tokiko babesa eduki dezan proposatutako Ondasuna.....
GV - Otros bienes / EJ - Bestelako Ondasunak.....

PGOU / HAPO 2001 OTRAS FUENTES

OBSERVACIONES / OHARRAK

ORDENACIÓN / ANTOLAMENDUA

CALIFICACIÓN POR LA CAPV / EAE-KO KALIFIKAZIOA

NIVEL Y GRADO DE PROTECCIÓN / BABESAREN MAILA ETA GRADUA

Nivel 4. Protección Municipal / 4. Maila. Udal Babesa

GRADO DE AFECCIÓN / GAITZ-GRADUA

Envolvente de edificio en su integridad y estructura de madera / Eraikinaren ingurutzailea bere osotasunean eta zurezko egitura

GRADO DE INTERVENCIÓN / ESKU-HARTZE MAILA

2. Consolidación / Sendotzea - 3. Reforma / Berrizatzea



Molino Kukullaga Bekoa

905/99/024

n° de referencia en el Catálogo de Patrimonio del Plan General / Erreferentzia zk. Plan Orokorren Katalogoan

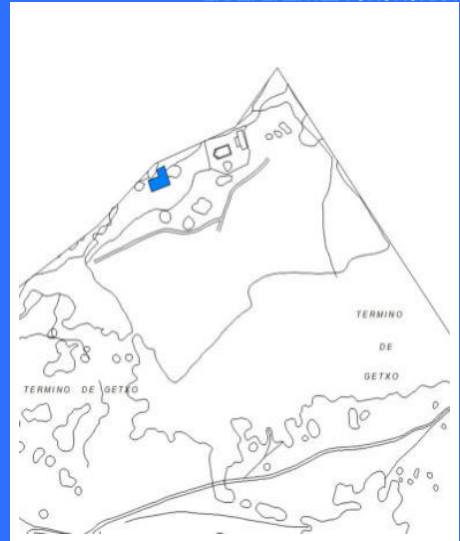
Dirección / Helbidea
Calle Larrañazubi Kalea, 33

REFERENCIA GENERAL
ERREFERENTZIA OROKORRA

Polígono / Poligonoa.....905
Manzana / Etxadia.....99
Parcela / Partzela.....024



Plano de situación general / Kokapen-orokorreko planoak



Plano de situación / Kokapen-planoak

FOTOGRAFÍAS / ARGAZKIAK



INFORMACIÓN / INFORMAZIOA

DATOS PRINCIPALES / DATU NAGUSIAK

Uso principal / Erabilera nagusia.....Residencial / Bizitegia
Superficie de parcela (m2) / Partzelaren azalera (m2).....-
Tipología edificatoria / Eraikuntzaren tipologia.....Casero / Baserri
Nº de plantas / Solairu-kopuruaB+1
Estado de conservación / Kontserbazio-egoera.....
Año Construcción - Rehabilitación / Eraikuntza - Birgaikuntza Urtea1990
Estilo / Estilo.....

FUENTES DE PROTECCIÓN DEL PATRIMONIO / ONDAREA BABESTEKO ITURRIAK

GV - Número de identificación / EJ - Identifikazio zenbakia.....249
GV - Bien Calificado / EJ - Kalifikatutako Ondasuna
GV - Bien Inventariado / EJ - Inbentariatutako Ondasuna.....
 Monumento/Monumentua Conjunto monumental / Monumento multzoa
GV - Bien propuesto para ser Declarado / EJ - Izendatu dadin proposatutako Ondasuna.....
GV - Bien propuesto para protección local / EJ - Tokiko babesa eduki dezan proposatutako Ondasuna.....
GV - Otros bienes / EJ - Bestelako Ondasunak.....

PGOU / HAPO 2001 OTRAS FUENTES

OBSERVACIONES / OHARRAK

ORDENACIÓN / ANTOLAMENDUA

CALIFICACIÓN POR LA CAPV / EAE-KO KALIFIKAZIOA

NIVEL Y GRADO DE PROTECCIÓN / BABESAREN MAILA ETA GRADUA

Nivel 4. Protección Municipal / 4. Maila. Udal Babesa

GRADO DE AFECCIÓN / GAITZ-GRADUA

Envolvente de edificio en su integridad, estructura de madera, elementos de molino hidráulico restantes / Eraikinaren ingurutzaila bere osotasunean, zurezko egitura, errota hidraulikoko gainerako elementuak.

GRADO DE INTERVENCIÓN / ESKU-HARTZE MAILA

2. Consolidación / Sendotzea - 3. Reforma / Berriztatzea



Calle Las Mercedes Kalea, 01

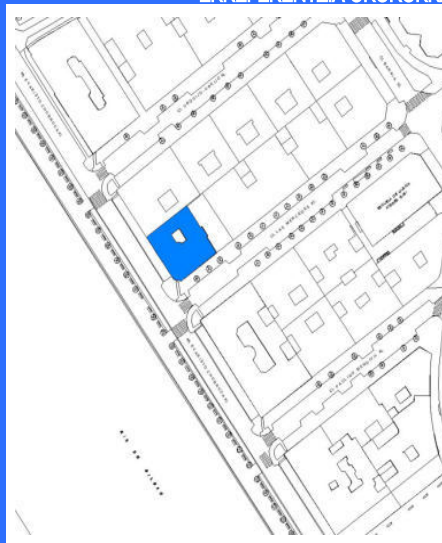
068/23/006

nº de referencia en el Catálogo de Patrimonio del Plan General / Erreferentzia zk. Plan Orokorren Katalogoan

Dirección / Helbidea
Calle Las Mercedes Kalea, 01

REFERENCIA GENERAL
ERREFERENTZIA OROKORRA

Polígono / Poligonoa.....068
Manzana / Etxadia.....23
Parcela / Partzela.....006



Plano de situación general / Kokapen-orokorreko planoak

Plano de situación / Kokapen-planoa

FOTOGRAFÍAS / ARGAZKIAK



INFORMACIÓN / INFORMAZIOA

DATOS PRINCIPALES / DATU NAGUSIAK

Uso principal / Erabilera nagusia.....Residencial / Bizitegia
Superficie de parcela (m2) / Partzelaren azalera (m2).....506,61
Tipología edificatoria / Eraikuntzaren tipologia.....Bloque lineal / Lerro-bloke mota
Nº de plantas / Solairu-kopuruaS1+SS+B+E+PP+5
Estado de conservación / Kontserbazio-egoera.....Buena / Ona
Año Construcción - Rehabilitación / Eraikuntza - Birgaikuntza Urtea1940
Estilo / Estilo.....Racionalista / Arrazionalista

FUENTES DE PROTECCIÓN DEL PATRIMONIO / ONDAREA BABESTEKO ITURRIAK

GV - Número de identificación / EJ - Identifikazio zenbakia.....285
GV - Bien Calificado / EJ - Kalifikatutako Ondasuna
GV - Bien Inventariado / EJ - Inbentariatutako Ondasuna.....
 Monumento/Monumentua Conjunto monumental / Monumento multzoa
GV - Bien propuesto para ser Declarado / EJ - Izendatu dadin proposatutako Ondasuna.....
GV - Bien propuesto para protección local / EJ - Tokiko babesa eduki dezan proposatutako Ondasuna.....
GV - Otros bienes / EJ - Bestelako Ondasunak.....

PGOU / HAPO 2001 OTRAS FUENTES

OBSERVACIONES / OHARRAK

DECRETO 89/2001_22/05-BOPV N°106_05-06-2001. CE1 DECRETO 89/2001_22/05-BOPV N°32_14-08-2002. CE2 DECRETO 89/2001_22/05-BOPV N°35_19-02-2002. CE3 DECRETO 89/2001_22/05-BOPV N°104_04-06-2002.

ORDENACIÓN / ANTOLAMENDUA

CALIFICACIÓN POR LA CAPV / EAE-KO KALIFIKAZIOA

Conjunto monumental: Area singularizada de Getxo ZONA C/Monumento multzoak: Getxoko eremu berezia C ZONA

NIVEL Y GRADO DE PROTECCIÓN / BABESAREN MAILA ETA GRADUA

Nivel 1. Protección Especial (según Decreto Grado 3. Protección Básica) / 1. Maila. Babes Berezia (Dekretuaren arabera 3. Gradua. Oinarritzko Babesa)

GRADO DE AFECCIÓN / GAITZ-GRADUA

Según Decreto / Dekretuaren arabera

GRADO DE INTERVENCIÓN / ESKU-HARTZE MAILA

Según Decreto / Dekretuaren arabera



Firmado:

30/08/2024 12:45:34 GETXOKO UDALA - AYUNTAMIENTO DE GETXO

CSV: GET/CSV/2024/21822 pH0cXhX8H

A pesar de no constar firmas manuscritas, este documento tiene validez legal. En la Página Web Municipal (http://www.getxo.eus/Oficina de Administración Electrónica) podrá obtener una copia auténtica de este documento en formato digital, mediante el Código Seguro de Verificación que aparece en el margen izquierdo.

Ajuri honek eskuz idatzitako sinadurik ez izenperik ez duen arren, legezko balioa du. Getxoko Udaltaren web-orrialdeitik (http://www.getxo.eus/administrazio elektronikoko bulegoa) agiri honen benetako kopia eskuratu ahal duzu formatu digitalaren, ezkerrealdean ageri den egiazkapen-kode segurua erabiliz.



Escuela de Música Andres Isasi

068/24/001

nº de referencia en el Catálogo de Patrimonio del Plan General / Erreferentzia zk. Plan Orokorren Katalogoan

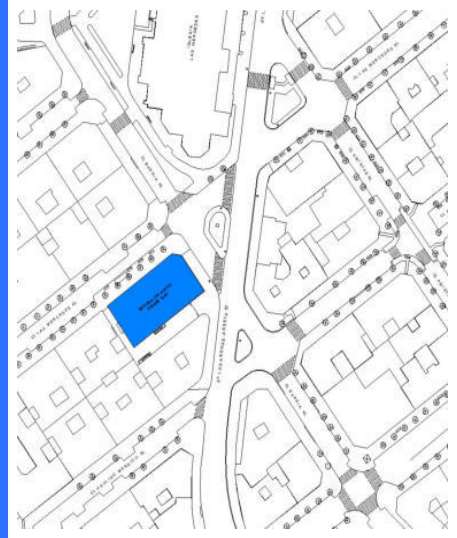
Dirección / Helbidea
Calle Las Mercedes Kalea, 06

REFERENCIA GENERAL
ERREFERENTZIA OROKORRA

Polígono / Poligonoa.....068
Manzana / Etxadia.....24
Parcela / Partzela.....001



Plano de situación general / Kokapen-orokorreko planoa



Plano de situación / Kokapen-planoa

FOTOGRAFÍAS / ARGAZKIAK



INFORMACIÓN / INFORMAZIOA

DATOS PRINCIPALES / DATU NAGUSIAK

Uso principal / Erabilera nagusia.....Equipamental público / Ekipamendu publikoa
Superficie de parcela (m2) / Partzelaren azalera (m2).....702,96
Tipología edificatoria / Eraikuntzaren tipologia.....Edificio equipamental / Ekipamendurako eraikina
Nº de plantas / Solairu-kopuruaS+B+2
Estado de conservación / Kontserbazio-egoera.....Buena / Ona
Año Construcción - Rehabilitación / Eraikuntza - Birgaikuntza Urtea1927
Estilo / Estilo.....Neo-barroco / Barroko berria

FUENTES DE PROTECCIÓN DEL PATRIMONIO / ONDAREA BABESTEKO ITURRIAK

GV - Número de identificación / EJ - Identifikazio zenbakia.....022
GV - Bien Calificado / EJ - Kalifikatutako Ondasuna
GV - Bien Inventariado / EJ - Inbentariatutako Ondasuna
 Monumento/Monumentua Conjunto monumental / Monumento multzoa
GV - Bien propuesto para ser Declarado / EJ - Izendatu dadin proposatutako Ondasuna.....X
GV - Bien propuesto para protección local / EJ - Tokiko babesa eduki dezan proposatutako Ondasuna.....
GV - Otros bienes / EJ - Bestelako Ondasunak.....

PGOU / HAPO 2001 OTRAS FUENTES

OBSERVACIONES / OHARRAK

ORDENACIÓN / ANTOLAMENDUA

CALIFICACIÓN POR LA CAPV / EAE-KO KALIFIKAZIOA

NIVEL Y GRADO DE PROTECCIÓN / BABESAREN MAILA ETA GRADUA

Nivel 3. Protección Básica / 3. Maila. Oinarrizko Babesa

GRADO DE AFECCIÓN / GAITZ-GRADUA

Envolvente de edificio en su integridad y salón de actos / Eraikinaren ingurutzailea bere osotasunean eta areto nagusia

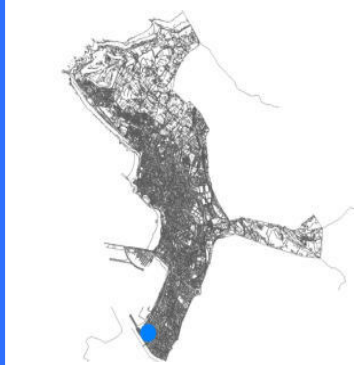
GRADO DE INTERVENCIÓN / ESKU-HARTZE MAILA

1. Restauración conservadora / Zaharbertitze kontserbatzailea

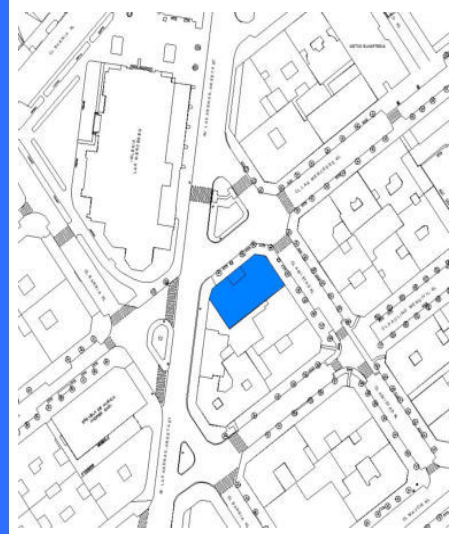
Dirección / Helbidea
Calle Las Mercedes Kalea, 08

REFERENCIA GENERAL
ERREFERENTZIA OROKORRA

Polígono / Poligonoa.....068
Manzana / Etxadia.....18
Parcela / Partzela.....001



Plano de situación general / Kokapen-orokorreko planoak



Plano de situación / Kokapen-planoak

FOTOGRAFÍAS / ARGAZKIAK



INFORMACIÓN / INFORMAZIOA

DATOS PRINCIPALES / DATU NAGUSIAK

Uso principal / Erabilera nagusia.....Actividades económicas terciarias / Hirugarren Sektoreko Jarduera
Superficie de parcela (m2) / Partzelaren azalera (m2).....378,95
Tipología edificatoria / Eraikuntzaren tipologia.....Bloque lineal / Lerro-bloke mota
Nº de plantas / Solairu-kopuruaS+B+5
Estado de conservación / Kontserbazio-egoera.....Buena / Ona
Año Construcción - Rehabilitación / Eraikuntza - Birgaikuntza Urtea1910
Estilo / Estilo.....

FUENTES DE PROTECCIÓN DEL PATRIMONIO / ONDAREA BABESTEKO ITURRIAK

GV - Número de identificación / EJ - Identifikazio zenbakia.....023
GV - Bien Calificado / EJ - Kalifikatutako Ondasuna
GV - Bien Inventariado / EJ - Inbentariatutako Ondasuna.....
 Monumento/Monumentua Conjunto monumental / Monumento multzoa
GV - Bien propuesto para ser Declarado / EJ - Izendatu dadin proposatutako Ondasuna.....
GV - Bien propuesto para protección local / EJ - Tokiko babesa eduki dezan proposatutako Ondasuna.....
GV - Otros bienes / EJ - Bestelako Ondasunak.....

PGOU / HAPO 2001 OTRAS FUENTES

OBSERVACIONES / OHARRAK

ORDENACIÓN / ANTOLAMENDUA

CALIFICACIÓN POR LA CAPV / EAE-KO KALIFIKAZIOA

NIVEL Y GRADO DE PROTECCIÓN / BABESAREN MAILA ETA GRADUA

Nivel 3. Protección Básica / 3. Maila. Oinarrizko Babesa

GRADO DE AFECCIÓN / GAITZ-GRADUA

Envolvente de edificio en su integridad, portal y escalera comunitaria / Eraikinaren ingurutzailea bere osotasunean, atari eta atariko eskailera

GRADO DE INTERVENCIÓN / ESKU-HARTZE MAILA

1. Restauración conservadora / Zaharberitze kontserbatzailea



Calle Las Mercedes Kalea, 11

068/15/007

nº de referencia en el Catálogo de Patrimonio del Plan General / Erreferentzia zk. Plan Orokorren Katalogoan

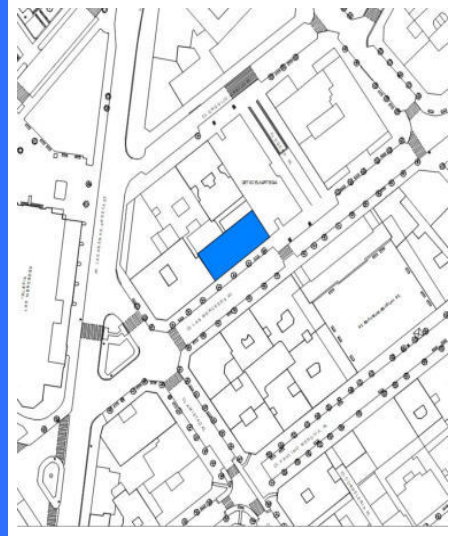
Dirección / Helbidea
Calle Las Mercedes Kalea, 11

REFERENCIA GENERAL
ERREFERENTZIA OROKORRA

Polígono / Poligonoa.....068
Manzana / Etxadia.....15
Parcela / Partzela.....007



Plano de situación general / Kokapen-orokorreko plano



Plano de situación / Kokapen-planoa

FOTOGRAFÍAS / ARGAZKIAK



INFORMACIÓN / INFORMAZIOA

DATOS PRINCIPALES / DATU NAGUSIAK

Uso principal / Erabilera nagusia.....Residencial / Bizitegia
Superficie de parcela (m2) / Partzelaren azalera (m2).....285,05
Tipología edificatoria / Eraikuntzaren tipologia.....Bloque lineal / Lerro-bloke mota
Nº de plantas / Solairu-kopuruaS+B+5
Estado de conservación / Kontserbazio-egoera.....Buena / Ona
Año Construcción - Rehabilitación / Eraikuntza - Birgaikuntza Urtea1912
Estilo / Estilo.....

FUENTES DE PROTECCIÓN DEL PATRIMONIO / ONDAREA BABESTEKO ITURRIAK

GV - Número de identificación / EJ - Identifikazio zenbakia.....026
GV - Bien Calificado / EJ - Kalifikatutako Ondasuna
GV - Bien Inventariado / EJ - Inbentariatutako Ondasuna
 Monumento/Monumentua Conjunto monumental / Monumento multzoa
GV - Bien propuesto para ser Declarado / EJ - Izendatu dadin proposatutako Ondasuna.....
GV - Bien propuesto para protección local / EJ - Tokiko babesa eduki dezan proposatutako Ondasuna.....
GV - Otros bienes / EJ - Bestelako Ondasunak.....

PGOU / HAPO 2001 OTRAS FUENTES

OBSERVACIONES / OHARRAK

ORDENACIÓN / ANTOLAMENDUA

CALIFICACIÓN POR LA CAPV / EAE-KO KALIFIKAZIOA

NIVEL Y GRADO DE PROTECCIÓN / BABESAREN MAILA ETA GRADUA

Nivel 4. Protección Municipal / 4. Maila. Udal Babesa

GRADO DE AFECCIÓN / GAITZ-GRADUA

Envolvente de edificio en su integridad / Eraikinaren ingurutzailea bere osotasunean

GRADO DE INTERVENCIÓN / ESKU-HARTZE MAILA

2. Consolidación / Sendotzea - 3. Reforma / Berritatzeta



Calle Las Mercedes Kalea, 12

068/12/009

nº de referencia en el Catálogo de Patrimonio del Plan General / Erreferentzia zk. Plan Orokorren Katalogoan

Dirección / Helbidea
Calle Las Mercedes Kalea, 12

REFERENCIA GENERAL
ERREFERENTZIA OROKORRA

Polígono / Poligonoa.....068
Manzana / Etxadia.....12
Parcela / Partzela.....009



Plano de situación general / Kokapen-orokorreko planoa

Plano de situación / Kokapen-planoa

FOTOGRAFÍAS / ARGAZKIAK



INFORMACIÓN / INFORMAZIOA

DATOS PRINCIPALES / DATU NAGUSIAK

Uso principal / Erabilera nagusia.....Residencial / Bizitegia
Superficie de parcela (m2) / Partzelaren azalera (m2).....277,55
Tipología edificatoria / Eraikuntzaren tipologia.....Bloque lineal / Lerro-bloke mota
Nº de plantas / Solairu-kopuruaS+B+4
Estado de conservación / Kontserbazio-egoera.....Buena / Ona
Año Construcción - Rehabilitación / Eraikuntza - Birgaikuntza Urtea1920
Estilo / Estilo.....

FUENTES DE PROTECCIÓN DEL PATRIMONIO / ONDAREA BABESTEKO ITURRIAK

GV - Número de identificación / EJ - Identifikazio zenbakia.....404
GV - Bien Calificado / EJ - Kalifikatutako Ondasuna
GV - Bien Inventariado / EJ - Inbentariatutako Ondasuna.....
 Monumento/Monumentua Conjunto monumental / Monumento multzoa
GV - Bien propuesto para ser Declarado / EJ - Izendatu dadin proposatutako Ondasuna.....
GV - Bien propuesto para protección local / EJ - Tokiko babesa eduki dezan proposatutako Ondasuna.....
GV - Otros bienes / EJ - Bestelako Ondasunak.....

PGOU / HAPO 2001 OTRAS FUENTES

OBSERVACIONES / OHARRAK

ORDENACIÓN / ANTOLAMENDUA

CALIFICACIÓN POR LA CAPV / EAE-KO KALIFIKAZIOA

NIVEL Y GRADO DE PROTECCIÓN / BABESAREN MAILA ETA GRADUA

Nivel 4. Protección Municipal / 4. Maila. Udal Babesa

GRADO DE AFECCIÓN / GAITZ-GRADUA

Envolvente de edificio en su integridad / Eraikinaren ingurutzailea bere osotasunean

GRADO DE INTERVENCIÓN / ESKU-HARTZE MAILA

2. Consolidación / Sendotzea - 3. Reforma / Berriztatzea



Firmado:

30/08/2024 12:45:34 GETXOKO UDALA - AYUNTAMIENTO DE GETXO

A pesar de no constar firmas manuscritas, este documento tiene validez legal. En la Página Web Municipal (http://www.getxo.eus/Oficina de Administración Electrónica), podrá obtener una copia auténtica de este documento en formato digital, mediante el Código Seguro de Verificación que aparece en el margen izquierdo.

Agiari honek eskuz idatzitako sinadurik ez izenperik ez duen arren, legezko balioa du. Getxoko Udaltaren web-orrialdean (http://www.getxo.eus/administrazio elektronikoko bulegoa) agiri honen benetako kopia eskuratu ahal duzu formatu digitalaren, ezkerrean ageri denegiazpapean-kode segurua erabiliz.

CSV: GET/CSV/2024/21822 pH0cCXhX8H



Calle Las Mercedes Kalea, 14

068/12/008

n° de referencia en el Catálogo de Patrimonio del Plan General / Erreferentzia zk. Plan Orokorren Katalogoan

Dirección / Helbidea
Calle Las Mercedes Kalea, 14

REFERENCIA GENERAL
ERREFERENTZIA OROKORRA

Polígono / Poligonoa.....068
Manzana / Etxadia.....12
Parcela / Partzela.....008



Plano de situación general / Kokapen-orokorreko plano



Plano de situación / Kokapen-planoa

FOTOGRAFÍAS / ARGAZKIAK



INFORMACIÓN / INFORMAZIOA

DATOS PRINCIPALES / DATU NAGUSIAK

Uso principal / Erabilera nagusia.....Residencial / Bizitegia
Superficie de parcela (m2) / Partzelaren azalera (m2).....416
Tipología edificatoria / Eraikuntzaren tipologia.....Bloque lineal / Lerro-bloke mota
Nº de plantas / Solairu-kopuruaS+B+E+5
Estado de conservación / Kontserbazio-egoera.....Buena / Ona
Año Construcción - Rehabilitación / Eraikuntza - Birgaikuntza Urtea1920
Estilo / Estilo.....Neo-barroco / Barroko berria

FUENTES DE PROTECCIÓN DEL PATRIMONIO / ONDAREA BABESTEKO ITURRIAK

GV - Número de identificación / EJ - Identifikazio zenbakia.....021
GV - Bien Calificado / EJ - Kalifikatutako Ondasuna
GV - Bien Inventariado / EJ - Inbentariatutako Ondasuna
 Monumento/Monumentua Conjunto monumental / Monumento multzoa
GV - Bien propuesto para ser Declarado / EJ - Izendatu dadin proposatutako Ondasuna.....
GV - Bien propuesto para protección local / EJ - Tokiko babesa eduki dezan proposatutako Ondasuna.....
GV - Otros bienes / EJ - Bestelako Ondasunak.....

PGOU / HAPO 2001 OTRAS FUENTES

OBSERVACIONES / OHARRAK

ORDENACIÓN / ANTOLAMENDUA

CALIFICACIÓN POR LA CAPV / EAE-KO KALIFIKAZIOA

NIVEL Y GRADO DE PROTECCIÓN / BABESAREN MAILA ETA GRADUA

Nivel 4. Protección Municipal / 4. Maila. Udal Babesa

GRADO DE AFECCIÓN / GAITZ-GRADUA

Envolvente de edificio en su integridad / Eraikinaren ingurutzailea bere osotasunean

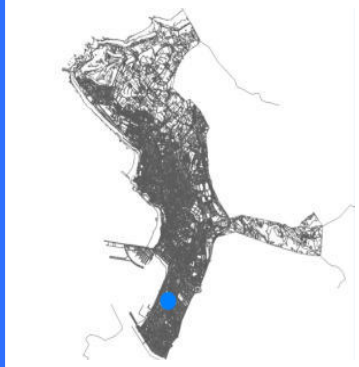
GRADO DE INTERVENCIÓN / ESKU-HARTZE MAILA

2. Consolidación / Sendotzea - 3. Reforma / Berriztatzea

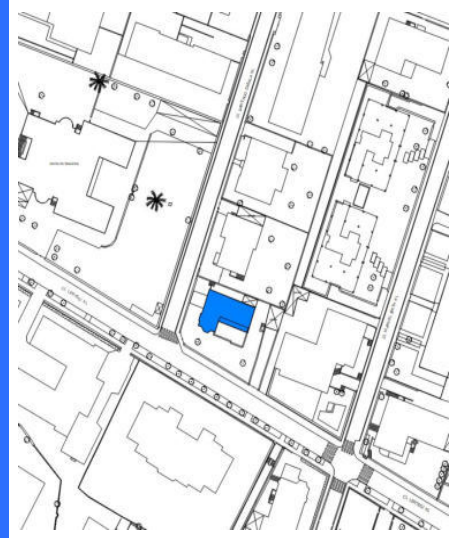
Dirección / Helbidea
Calle Lertegi Kalea, 07

REFERENCIA GENERAL
ERREFERENTZIA OROKORRA

Polígono / Poligonoa.....014
Manzana / Etxadia.....13
Parcela / Partzela.....007



Plano de situación general / Kokapen-orokorreko planoa



Plano de situación / Kokapen-planoa

FOTOGRAFÍAS / ARGAZKIAK



INFORMACIÓN / INFORMAZIOA

DATOS PRINCIPALES / DATU NAGUSIAK

Uso principal / Erabilera nagusia.....Residencial / Bizitegia
Superficie de parcela (m2) / Partzelaren azalera (m2).....912,09
Tipología edificatoria / Eraikuntzaren tipologia.....Vivienda aislada / Familia bakarreko
Nº de plantas / Solairu-kopuruaS+B+3
Estado de conservación / Kontserbazio-egoera.....Buena / Ona
Año Construcción - Rehabilitación / Eraikuntza - Birgaikuntza Urtea1925
Estilo / Estilo.....

FUENTES DE PROTECCIÓN DEL PATRIMONIO / ONDAREA BABESTEKO ITURRIAK

GV - Número de identificación / EJ - Identifikazio zenbakia.....
GV - Bien Calificado / EJ - Kalifikatutako Ondasuna
GV - Bien Inventariado / EJ - Inbentariatutako Ondasuna.....
 Monumento/Monumentua Conjunto monumental / Monumento multzoa
GV - Bien propuesto para ser Declarado / EJ - Izendatu dadin proposatutako Ondasuna.....
GV - Bien propuesto para protección local / EJ - Tokiko babesa eduki dezan proposatutako Ondasuna.....
GV - Otros bienes / EJ - Bestelako Ondasunak.....

PGOU / HAPO 2001 OTRAS FUENTES

OBSERVACIONES / OHARRAK

ORDENACIÓN / ANTOLAMENDUA

CALIFICACIÓN POR LA CAPV / EAE-KO KALIFIKAZIOA

NIVEL Y GRADO DE PROTECCIÓN / BABESAREN MAILA ETA GRADUA

Nivel 4. Protección Municipal / 4. Maila. Udal Babesa

GRADO DE AFECCIÓN / GAITZ-GRADUA

Envolvente de edificio en su integridad / Eraikinaren ingurutzailea bere osotasunean

GRADO DE INTERVENCIÓN / ESKU-HARTZE MAILA

2. Consolidación / Sendotzea - 3. Reforma / Berrizatzea



Casa Nervión

014/17/001

nº de referencia en el Catálogo de Patrimonio del Plan General / Erreferentzia zk. Plan Orokorren Katalogoan

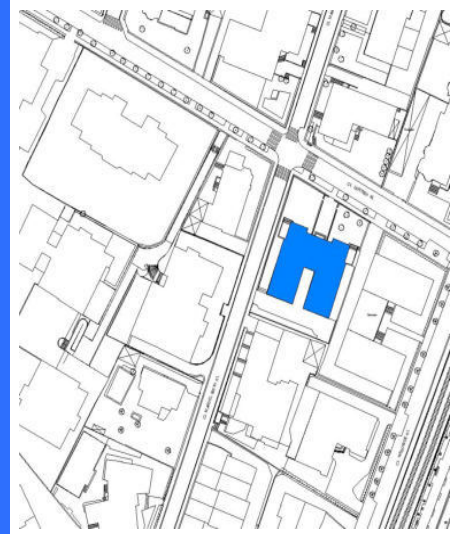
Dirección / Helbidea
Calle Lertegi Kalea, 18

REFERENCIA GENERAL
ERREFERENTZIA OROKORRA

Polígono / Poligonoa.....014
Manzana / Etxadia.....17
Parcela / Partzela.....001



Plano de situación general / Kokapen-orokorreko planoak



Plano de situación / Kokapen-planoak

FOTOGRAFÍAS / ARGAZKIAK



INFORMACIÓN / INFORMAZIOA

DATOS PRINCIPALES / DATU NAGUSIAK

Uso principal / Erabilera nagusia.....Residencial / Bizitegia
Superficie de parcela (m2) / Partzelaren azalera (m2).....1.516,21
Tipología edificatoria / Eraikuntzaren tipologia.....Bloque abierto / bloke irekia
Nº de plantas / Solairu-kopuruaS+B+3
Estado de conservación / Kontserbazio-egoera.....Buena / Ona
Año Construcción - Rehabilitación / Eraikuntza - Birgaikuntza Urtea1943
Estilo / Estilo.....Neoclasicismo vasco / Neoklasizismoa, Euskal estilo berria

FUENTES DE PROTECCIÓN DEL PATRIMONIO / ONDAREA BABESTEKO ITURRIAK

GV - Número de identificación / EJ - Identifikazio zenbakia.....173
GV - Bien Calificado / EJ - Kalifikatutako Ondasuna
GV - Bien Inventariado / EJ - Inbentariatutako Ondasuna
 Monumento/Monumentua Conjunto monumental / Monumento multzoa
GV - Bien propuesto para ser Declarado / EJ - Izendatu dadin proposatutako Ondasuna.....
GV - Bien propuesto para protección local / EJ - Tokiko babesa eduki dezan proposatutako Ondasuna.....
GV - Otros bienes / EJ - Bestelako Ondasunak.....

PGOU / HAPO 2001 OTRAS FUENTES

OBSERVACIONES / OHARRAK

ORDENACIÓN / ANTOLAMENDUA

CALIFICACIÓN POR LA CAPV / EAE-KO KALIFIKAZIOA

NIVEL Y GRADO DE PROTECCIÓN / BABESAREN MAILA ETA GRADUA

Nivel 4. Protección Municipal / 4. Maila. Udal Babesa

GRADO DE AFECCIÓN / GAITZ-GRADUA

Envolvente de edificio en su integridad, portal y escalera comunitaria / Eraikinaren ingurutzailea bere osotasunean, atari eta atariko eskailera

GRADO DE INTERVENCIÓN / ESKU-HARTZE MAILA

2. Consolidación / Sendotzea - 3. Reforma / Berriztatzea

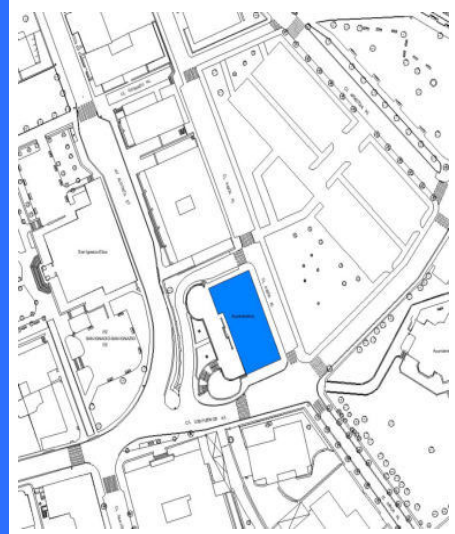
Dirección / Helbidea
Calle Los Fueros Kalea, 01

REFERENCIA GENERAL
ERREFERENTZIA OROKORRA

Polígono / Poligonoa.....002
Manzana / Etxadia.....33
Parcela / Partzela.....001



Plano de situación general / Kokapen-orokorreko planoa



Plano de situación / Kokapen-planoa

FOTOGRAFÍAS / ARGAZKIAK



INFORMACIÓN / INFORMAZIOA

DATOS PRINCIPALES / DATU NAGUSIAK

Uso principal / Erabilera nagusia.....Equipamental público / Ekipamendu publikoa
Superficie de parcela (m2) / Partzelaren azalera (m2).....1.489,24
Tipología edificatoria / Eraikuntzaren tipologia.....Palacio / Jauregia
Nº de plantas / Solairu-kopuruaS+SS+B+2
Estado de conservación / Kontserbazio-egoera.....Buena / Ona
Año Construcción - Rehabilitación / Eraikuntza - Birgaikuntza Urtea1928
Estilo / Estilo.....Eclepticismo-Neovasco / Ekleptizismo- Euskal estilo berria

FUENTES DE PROTECCIÓN DEL PATRIMONIO / ONDAREA BABESTEKO ITURRIAK

GV - Número de identificación / EJ - Identifikazio zenbakia.....170
GV - Bien Calificado / EJ - Kalifikatutako Ondasuna
GV - Bien Inventariado / EJ - Inbentariatutako Ondasuna.....
 Monumento/Monumentua Conjunto monumental / Monumento multzoa
GV - Bien propuesto para ser Declarado / EJ - Izendatu dadin proposatutako Ondasuna.....
GV - Bien propuesto para protección local / EJ - Tokiko babesa eduki dezan proposatutako Ondasuna.....
GV - Otros bienes / EJ - Bestelako Ondasunak.....

PGOU / HAPO 2001 OTRAS FUENTES

OBSERVACIONES / OHARRAK

DECRETO 89/2001_22/05-BOPV N°106_05-06-2001. CE1 DECRETO 89/2001_22/05-BOPV N°32_14-08-2002. CE2 DECRETO 89/2001_22/05-BOPV N°35_19-02-2002. CE3 DECRETO 89/2001_22/05-BOPV N°104_04-06-2002.

ORDENACIÓN / ANTOLAMENDUA

CALIFICACIÓN POR LA CAPV / EAE-KO KALIFIKAZIOA

Conjunto monumental: Area singularizada de Getxo ZONA B/Monumento multzoak: Getxoko eremu berezia B ZONA

NIVEL Y GRADO DE PROTECCIÓN / BABESAREN MAILA ETA GRADUA

Nivel 1. Protección Especial (según Decreto Grado 2. Protección Media) / 1. Maila. Babes Berezia (Dekretuaren arabera 2. Gradua. Babes ertaina)

GRADO DE AFECCIÓN / GAITZ-GRADUA

Según Decreto / Dekretuaren arabera

GRADO DE INTERVENCIÓN / ESKU-HARTZE MAILA

Según Decreto / Dekretuaren arabera



Palacio Santa Clara

005/05/001

nº de referencia en el Catálogo de Patrimonio del Plan General / Erreferentzia zk. Plan Orokorren Katalogoan

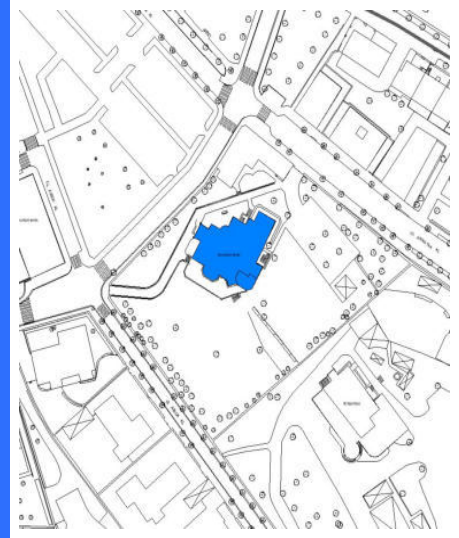
Dirección / Helbidea
Calle Los Fueros Kalea, 06

REFERENCIA GENERAL
ERREFERENTZIA OROKORRA

Polígono / Poligonoa.....005
Manzana / Etxadia.....05
Parcela / Partzela.....001



Plano de situación general / Kokapen-orokorreko plana



Plano de situación / Kokapen-planoa

FOTOGRAFÍAS / ARGAZKIAK



INFORMACIÓN / INFORMAZIOA

DATOS PRINCIPALES / DATU NAGUSIAK

Uso principal / Erabilera nagusia.....Equipamental público / Ekipamendu publikoa
Superficie de parcela (m2) / Partzelaren azalera (m2).....3.523,05
Tipología edificatoria / Eraikuntzaren tipologia.....Palacio / Jauregia
Nº de plantas / Solairu-kopuruaS+B+3
Estado de conservación / Kontserbazio-egoera.....Buena / Ona
Año Construcción - Rehabilitación / Eraikuntza - Birgaikuntza Urtea1917
Estilo / Estilo.....Georgiana / Georgiana

FUENTES DE PROTECCIÓN DEL PATRIMONIO / ONDAREA BABESTEKO ITURRIAK

GV - Número de identificación / EJ - Identifikazio zenbakia.....168
GV - Bien Calificado / EJ - Kalifikatutako Ondasuna
GV - Bien Inventariado / EJ - Inbentariatutako Ondasuna.....
 Monumento/Monumentua Conjunto monumental / Monumento multzoa
GV - Bien propuesto para ser Declarado / EJ - Izendatu dadin proposatutako Ondasuna.....
GV - Bien propuesto para protección local / EJ - Tokiko babesa eduki dezan proposatutako Ondasuna.....
GV - Otros bienes / EJ - Bestelako Ondasunak.....

PGOU / HAPO 2001 OTRAS FUENTES

OBSERVACIONES / OHARRAK

ORDENACIÓN / ANTOLAMENDUA

CALIFICACIÓN POR LA CAPV / EAE-KO KALIFIKAZIOA

NIVEL Y GRADO DE PROTECCIÓN / BABESAREN MAILA ETA GRADUA

Nivel 3. Protección Básica / 3. Maila. Oinarrizko Babesa

GRADO DE AFECCIÓN / GAITZ-GRADUA

Envolvente de edificio en su integridad, acceso, vestíbulo planta baja, sala de comisiones, escalera de madera y panelado de madera en el edificio / Eraikinaren ingurutzailea bere osotasunean, Sarbidea, beheko solairuko ataria, komisiogela, zurezko eskailera eta zurezko panelatua eraikinean

GRADO DE INTERVENCIÓN / ESKU-HARTZE MAILA

1. Restauración conservadora / Zaharbertitze kontserbatzailea



Calle Los Tilos, 16, 18 Kalea / Calle Juan Prado, 06 Kalea

002/66/002-001

nº de referencia en el Catálogo de Patrimonio del Plan General / Erreferentzia zk. Plan Orokorren Katalogoan

Dirección / Helbidea
Calle Los Tilos, 16, 18 Kalea / Calle Juan Prado, 06 Kalea

REFERENCIA GENERAL
ERREFERENTZIA OROKORRA

Polígono / Poligonoa.....002
Manzana / Etxadia.....66
Parcela / Partzela.....002-001



Plano de situación general / Kokapen-orokorreko plano

Plano de situación / Kokapen-plano

FOTOGRAFÍAS / ARGAZKIAK



INFORMACIÓN / INFORMAZIOA

DATOS PRINCIPALES / DATU NAGUSIAK

Uso principal / Erabilera nagusia.....Residencial / Bizitegia
Superficie de parcela (m2) / Partzelaren azalera (m2).....1.043,78
Tipología edificatoria / Eraikuntzaren tipologia.....Casa bifamiliar / Bi bizitzako etxe
Nº de plantas / Solairu-kopuruaB+2
Estado de conservación / Kontserbazio-egoera.....Buena / Ona
Año Construcción - Rehabilitación / Eraikuntza - Birgaikuntza Urtea1920
Estilo / Estilo.....Eclepticismo-Neovasco / Ekleptizismo- Euskal estilo berria

FUENTES DE PROTECCIÓN DEL PATRIMONIO / ONDAREA BABESTEKO ITURRIAK

GV - Número de identificación / EJ - Identifikazio zenbakia.....147
GV - Bien Calificado / EJ - Kalifikatutako Ondasuna
GV - Bien Inventariado / EJ - Inbentariatutako Ondasuna.....
 Monumento/Monumentua Conjunto monumental / Monumento multzoa
GV - Bien propuesto para ser Declarado / EJ - Izendatu dadin proposatutako Ondasuna.....
GV - Bien propuesto para protección local / EJ - Tokiko babesa eduki dezan proposatutako Ondasuna.....
GV - Otros bienes / EJ - Bestelako Ondasunak.....

PGOU / HAPO 2001 OTRAS FUENTES

OBSERVACIONES / OHARRAK

DECRETO 89/2001_22/05-BOPV N°106_05-06-2001. CE1 DECRETO 89/2001_22/05-BOPV N°32_14-08-2002. CE2 DECRETO 89/2001_22/05-BOPV N°35_19-02-2002. CE3 DECRETO 89/2001_22/05-BOPV N°104_04-06-2002.

ORDENACIÓN / ANTOLAMENDUA

CALIFICACIÓN POR LA CAPV / EAE-KO KALIFIKAZIOA

Conjunto monumental: Area singularizada de Getxo ZONA B/Monumento multzoak: Getxoko eremu berezia B ZONA

NIVEL Y GRADO DE PROTECCIÓN / BABESAREN MAILA ETA GRADUA

Nivel 1. Protección Especial (según Decreto Grado 3. Protección Básica) / 1. Maila. Babes Berezia (Dekretuaren arabera 3. Gradua. Oinarrizko Babesa)

GRADO DE AFECCIÓN / GAITZ-GRADUA

Según Decreto / Dekretuaren arabera

GRADO DE INTERVENCIÓN / ESKU-HARTZE MAILA

Según Decreto / Dekretuaren arabera



Calle Madarisolo Kalea, 04

002/59/004

n° de referencia en el Catálogo de Patrimonio del Plan General / Erreferentzia zk. Plan Orokorren Katalogoan

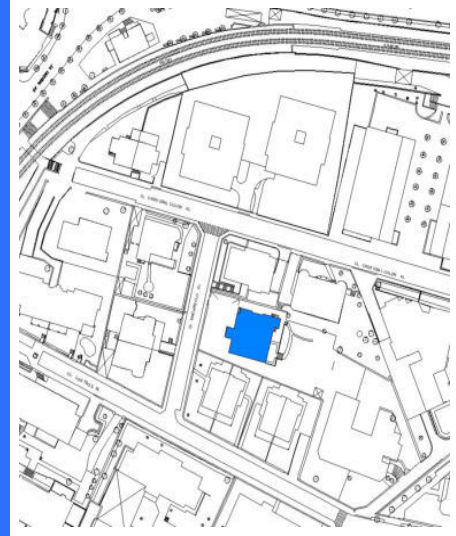
Dirección / Helbidea
Calle Madarisolo Kalea, 04

REFERENCIA GENERAL
ERREFERENTZIA OROKORRA

Polígono / Poligonoa.....002
Manzana / Etxadia.....59
Parcela / Partzela.....004



Plano de situación general / Kokapen-orokorreko planoa



Plano de situación / Kokapen-planoa

FOTOGRAFÍAS / ARGAZKIAK



INFORMACIÓN / INFORMAZIOA

DATOS PRINCIPALES / DATU NAGUSIAK

Uso principal / Erabilera nagusia.....Residencial / Bizitegia
Superficie de parcela (m2) / Partzelaren azalera (m2).....1.081,96
Tipología edificatoria / Eraikuntzaren tipologia.....Casa / Etxea
Nº de plantas / Solairu-kopuruaB+2
Estado de conservación / Kontserbazio-egoera.....Buena / Ona
Año Construcción - Rehabilitación / Eraikuntza - Birgaikuntza Urtea1915
Estilo / Estilo.....

FUENTES DE PROTECCIÓN DEL PATRIMONIO / ONDAREA BABESTEKO ITURRIAK

GV - Número de identificación / EJ - Identifikazio zenbakia.....
GV - Bien Calificado / EJ - Kalifikatutako Ondasuna
GV - Bien Inventariado / EJ - Inbentariatutako Ondasuna.....
 Monumento/Monumentua Conjunto monumental / Monumento multzoa
GV - Bien propuesto para ser Declarado / EJ - Izendatu dadin proposatutako Ondasuna.....
GV - Bien propuesto para protección local / EJ - Tokiko babesa eduki dezan proposatutako Ondasuna.....
GV - Otros bienes / EJ - Bestelako Ondasunak.....

PGOU / HAPO 2001 OTRAS FUENTES

OBSERVACIONES / OHARRAK

ORDENACIÓN / ANTOLAMENDUA

CALIFICACIÓN POR LA CAPV / EAE-KO KALIFIKAZIOA

NIVEL Y GRADO DE PROTECCIÓN / BABESAREN MAILA ETA GRADUA

Nivel 4. Protección Municipal / 4. Maila. Udal Babesa

GRADO DE AFECCIÓN / GAITZ-GRADUA

Envolvente de edificio en su integridad / Eraikinaren ingurutzailea bere osotasunean

GRADO DE INTERVENCIÓN / ESKU-HARTZE MAILA

2. Consolidación / Sendotzea - 3. Reforma / Berritatzeta

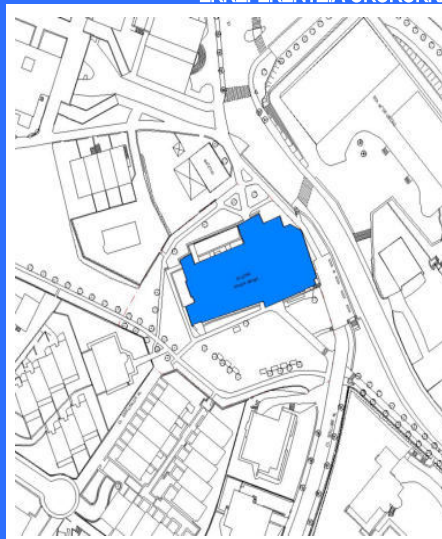
Dirección / Helbidea
Calle Maidagan Kalea, 57

REFERENCIA GENERAL
ERREFERENTZIA OROKORRA

Polígono / Poligonoa.....016
Manzana / Etxadia.....04
Parcela / Partzela.....006



Plano de situación general / Kokapen-orokorreko planoa



Plano de situación / Kokapen-planoa

FOTOGRAFÍAS / ARGAZKIAK



INFORMACIÓN / INFORMAZIOA

DATOS PRINCIPALES / DATU NAGUSIAK

Uso principal / Erabilera nagusia..... Equipamental privado / Ekipamendu pribatua
Superficie de parcela (m2) / Partzelaren azalera (m2)..... 1.421,04
Tipología edificatoria / Eraikuntzaren tipologia..... Religiosa / Erligiosoa
Nº de plantas / Solairu-kopurua S+B+3
Estado de conservación / Kontserbazio-egoera..... Buena / Ona
Año Construcción - Rehabilitación / Eraikuntza - Birgaikuntza Urtea XVIII
Estilo / Estilo..... barroco / Barroko

FUENTES DE PROTECCIÓN DEL PATRIMONIO / ONDAREA BABESTEKO ITURRIAK

GV - Número de identificación / EJ - Identifikazio zenbakia..... 230
GV - Bien Calificado / EJ - Kalifikatutako Ondasuna
GV - Bien Inventariado / EJ - Inbentariatutako Ondasuna.....
 Monumento/Monumentua Conjunto monumental / Monumento multzoa
GV - Bien propuesto para ser Declarado / EJ - Izendatu dadin proposatutako Ondasuna.....
GV - Bien propuesto para protección local / EJ - Tokiko babesa eduki dezan proposatutako Ondasuna.....
GV - Otros bienes / EJ - Bestelako Ondasunak.....

PGOU / HAPO 2001 OTRAS FUENTES

OBSERVACIONES / OHARRAK

ORDEN 03/10/2001 - BOPV N°205 23/10/2001
RESOLUCIÓN 05/05/1997 - BOPV N°105 04/06/1997

ORDENACIÓN / ANTOLAMENDUA

CALIFICACIÓN POR LA CAPV / EAE-KO KALIFIKAZIOA

Monumento / Monumentua
Zona de presunción arqueológica (CLASE B: Intramuros del edificio + 15 m alrededor) / Balizko

NIVEL Y GRADO DE PROTECCIÓN / BABESAREN MAILA ETA GRADUA

Nivel 2. Protección Media / 2. Maila. Babes ertaina

GRADO DE AFECCIÓN / GAITZ-GRADUA

Según Ley 06/2019 / 2019/06 Legearen arabera

GRADO DE INTERVENCIÓN / ESKU-HARTZE MAILA

Según Ley 06/2019 / 2019/06 Legearen arabera



Calle Maidagan Kalea, 58

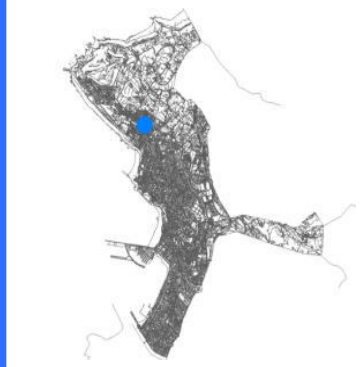
008/35/018

nº de referencia en el Catálogo de Patrimonio del Plan General / Erreferentzia zk. Plan Orokorren Katalogoan

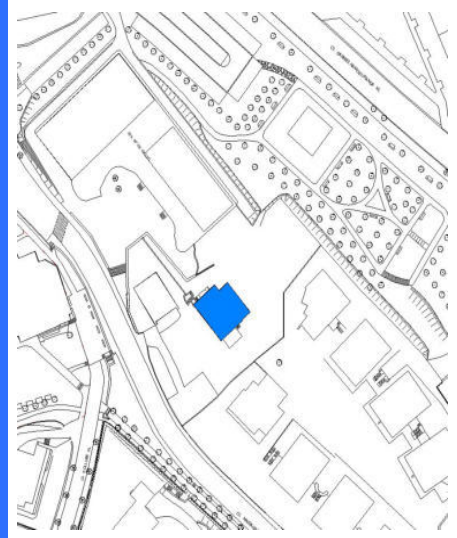
Dirección / Helbidea
Calle Maidagan Kalea, 58

REFERENCIA GENERAL
ERREFERENTZIA OROKORRA

Polígono / Poligonoa.....008
Manzana / Etxadia.....35
Parcela / Partzela.....018



Plano de situación general / Kokapen-orokorreko planoa



Plano de situación / Kokapen-planoa

FOTOGRAFÍAS / ARGAZKIAK



INFORMACIÓN / INFORMAZIOA

DATOS PRINCIPALES / DATU NAGUSIAK

Uso principal / Erabilera nagusia.....Residencial / Bizitegia
Superficie de parcela (m2) / Partzelaren azalera (m2).....1.905,41
Tipología edificatoria / Eraikuntzaren tipologia.....Casa / Etxea
Nº de plantas / Solairu-kopuruaS+B+2
Estado de conservación / Kontserbazio-egoera.....Buena / Ona
Año Construcción - Rehabilitación / Eraikuntza - Birgaikuntza Urtea1918
Estilo / Estilo.....

FUENTES DE PROTECCIÓN DEL PATRIMONIO / ONDAREA BABESTEKO ITURRIAK

GV - Número de identificación / EJ - Identifikazio zenbakia.....
GV - Bien Calificado / EJ - Kalifikatutako Ondasuna
GV - Bien Inventariado / EJ - Inbentariatutako Ondasuna.....
 Monumento/Monumentua Conjunto monumental / Monumento multzoa
GV - Bien propuesto para ser Declarado / EJ - Izendatu dadin proposatutako Ondasuna.....
GV - Bien propuesto para protección local / EJ - Tokiko babesa eduki dezan proposatutako Ondasuna.....
GV - Otros bienes / EJ - Bestelako Ondasunak.....

PGOU / HAPO 2001 OTRAS FUENTES

OBSERVACIONES / OHARRAK

Parcela original afectada por la Actuación de Dotación AD-R47 / Aintzineko lurzatia AD-47
Zuzkidura Jarduketak eragindakoa.

ORDENACIÓN / ANTOLAMENDUA

CALIFICACIÓN POR LA CAPV / EAE-KO KALIFIKAZIOA

NIVEL Y GRADO DE PROTECCIÓN / BABESAREN MAILA ETA GRADUA

Nivel 4. Protección Municipal / 4. Maila. Udal Babesa

GRADO DE AFECCIÓN / GAITZ-GRADUA

Envolvente de edificio en su integridad / Eraikinaren ingurutzalea bere osotasunean

GRADO DE INTERVENCIÓN / ESKU-HARTZE MAILA

2. Consolidación / Sendotzea - 3. Reforma / Berriztatzea

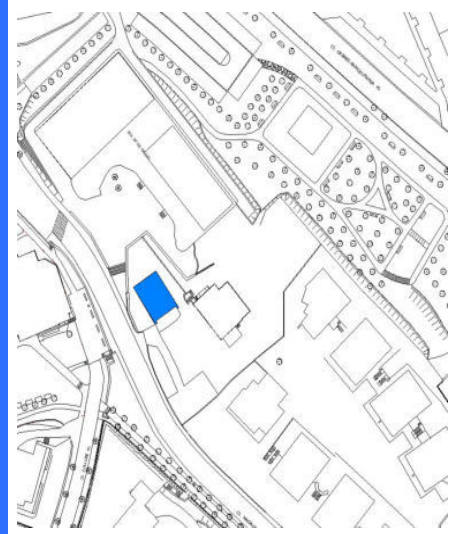
Dirección / Helbidea
Calle Maidagan Kalea, 60A

REFERENCIA GENERAL
ERREFERENTZIA OROKORRA

Polígono / Poligonoa.....008
Manzana / Etxadia.....35
Parcela / Partzela.....017



Plano de situación general / Kokapen-orokorreko planoa



Plano de situación / Kokapen-planoa

FOTOGRAFÍAS / ARGAZKIAK



INFORMACIÓN / INFORMAZIOA

DATOS PRINCIPALES / DATU NAGUSIAK

Uso principal / Erabilera nagusia.....Residencial / Bizitegia
Superficie de parcela (m2) / Partzelaren azalera (m2).....974,70
Tipología edificatoria / Eraikuntzaren tipologia.....Casero / Baseri
Nº de plantas / Solairu-kopuruaB+2
Estado de conservación / Kontserbazio-egoera.....Buena / Ona
Año Construcción - Rehabilitación / Eraikuntza - Birgaikuntza Urtea1920
Estilo / Estilo.....

FUENTES DE PROTECCIÓN DEL PATRIMONIO / ONDAREA BABESTEKO ITURRIAK

GV - Número de identificación / EJ - Identifikazio zenbakia.....
GV - Bien Calificado / EJ - Kalifikatutako Ondasuna
GV - Bien Inventariado / EJ - Inbentariatutako Ondasuna.....
 Monumento/Monumentua Conjunto monumental / Monumento multzoa
GV - Bien propuesto para ser Declarado / EJ - Izendatu dadin proposatutako Ondasuna.....
GV - Bien propuesto para protección local / EJ - Tokiko babesa eduki dezan proposatutako Ondasuna.....
GV - Otros bienes / EJ - Bestelako Ondasunak.....

PGOU / HAPO 2001 OTRAS FUENTES

OBSERVACIONES / OHARRAK

Parcela original afectada por la Actuación de Dotación AD-R48 / Aintzineko lurzatia AD-48
Zuzkidura Jarduketak eragindakoa.

ORDENACIÓN / ANTOLAMENDUA

CALIFICACIÓN POR LA CAPV / EAE-KO KALIFIKAZIOA

NIVEL Y GRADO DE PROTECCIÓN / BABESAREN MAILA ETA GRADUA

Nivel 4. Protección Municipal / 4. Maila. Udal Babesa

GRADO DE AFECCIÓN / GAITZ-GRADUA

Envolvente de edificio en su integridad / Eraikinaren ingurutzailea bere osotasunean

GRADO DE INTERVENCIÓN / ESKU-HARTZE MAILA

3. Reforma / Berriztatzea



Dirección / Helbidea
Calle Maidagan Maidagan, 59

REFERENCIA GENERAL
ERREFERENTZIA OROKORRA

Polígono / Poligonoa.....016
Manzana / Etxadia.....04
Parcela / Partzela.....001



Plano de situación general / Kokapen-orokorreko planoa



Plano de situación / Kokapen-planoa

FOTOGRAFÍAS / ARGAZKIAK



INFORMACIÓN / INFORMAZIOA

DATOS PRINCIPALES / DATU NAGUSIAK

Uso principal / Erabilera nagusia.....Actividades económicas terciarias / Hirugarren Sektoreko Jarduera
Superficie de parcela (m2) / Partzelaren azalera (m2).....861,38
Tipología edificatoria / Eraikuntzaren tipologia.....Casero / Baserría
Nº de plantas / Solairu-kopuruaB+2
Estado de conservación / Kontserbazio-egoera.....Buena / Ona
Año Construcción - Rehabilitación / Eraikuntza - Birgaikuntza UrteaS XVI
Estilo / Estilo.....

FUENTES DE PROTECCIÓN DEL PATRIMONIO / ONDAREA BABESTEKO ITURRIAK

GV - Número de identificación / EJ - Identifikazio zenbakia.....229
GV - Bien Calificado / EJ - Kalifikatutako Ondasuna
GV - Bien Inventariado / EJ - Inbentariatutako Ondasuna.....
 Monumento/Monumentua Conjunto monumental / Monumento multzoa
GV - Bien propuesto para ser Declarado / EJ - Izendatu dadin proposatutako Ondasuna.....
GV - Bien propuesto para protección local / EJ - Tokiko babesa eduki dezan proposatutako Ondasuna.....
GV - Otros bienes / EJ - Bestelako Ondasunak.....

PGOU / HAPO 2001 OTRAS FUENTES

OBSERVACIONES / OHARRAK

ORDENACIÓN / ANTOLAMENDUA

CALIFICACIÓN POR LA CAPV / EAE-KO KALIFIKAZIOA

NIVEL Y GRADO DE PROTECCIÓN / BABESAREN MAILA ETA GRADUA

Nivel 4. Protección Municipal / 4. Maila. Udal Babesa

GRADO DE AFECCIÓN / GAITZ-GRADUA

Envolvente de edificio en su integridad y estructura de madera / Eraikinaren ingurutzailea bere osotasunean eta zurezko egitura

GRADO DE INTERVENCIÓN / ESKU-HARTZE MAILA

2. Consolidación / Sendotzea - 3. Reforma / Berriztatzea

Dirección / Helbidea
Calle Manuel Smith Kalea, 14

REFERENCIA GENERAL
ERREFERENTZIA OROKORRA

Polígono / Poligonoa.....014
Manzana / Etxadia.....14
Parcela / Partzela.....005



Plano de situación general / Kokapen-orokorreko planoak



Plano de situación / Kokapen-planoak

FOTOGRAFÍAS / ARGAZKIAK



INFORMACIÓN / INFORMAZIOA

DATOS PRINCIPALES / DATU NAGUSIAK

Uso principal / Erabilera nagusia.....Residencial / Bizitegia
Superficie de parcela (m2) / Partzelaren azalera (m2).....1.987,58
Tipología edificatoria / Eraikuntzaren tipologia.....Bloque abierto / bloke irekia
Nº de plantas / Solairu-kopuruaS+B+3
Estado de conservación / Kontserbazio-egoera.....Buena / Ona
Año Construcción - Rehabilitación / Eraikuntza - Birgaikuntza Urtea1987
Estilo / Estilo.....

FUENTES DE PROTECCIÓN DEL PATRIMONIO / ONDAREA BABESTEKO ITURRIAK

GV - Número de identificación / EJ - Identifikazio zenbakia.....
GV - Bien Calificado / EJ - Kalifikatutako Ondasuna
GV - Bien Inventariado / EJ - Inbentariatutako Ondasuna.....
 Monumento/Monumentua Conjunto monumental / Monumento multzoa
GV - Bien propuesto para ser Declarado / EJ - Izendatu dadin proposatutako Ondasuna.....
GV - Bien propuesto para protección local / EJ - Tokiko babesa eduki dezan proposatutako Ondasuna.....
GV - Otros bienes / EJ - Bestelako Ondasunak.....

PGOU / HAPO 2001 OTRAS FUENTES

OBSERVACIONES / OHARRAK

ORDENACIÓN / ANTOLAMENDUA

CALIFICACIÓN POR LA CAPV / EAE-KO KALIFIKAZIOA

NIVEL Y GRADO DE PROTECCIÓN / BABESAREN MAILA ETA GRADUA

Nivel 4. Protección Municipal / 4. Maila. Udal Babesa

GRADO DE AFECCIÓN / GAITZ-GRADUA

Envolvente de edificio en su integridad / Eraikinaren ingurutzailea bere osotasunean

GRADO DE INTERVENCIÓN / ESKU-HARTZE MAILA

2. Consolidación / Sendotzea - 3. Reforma / Berriztatzea



Calle Manuel Smith Kalea, 20A, 20B

014/10/005

nº de referencia en el Catálogo de Patrimonio del Plan General / Erreferentzia zk. Plan Orokorren Katalogoan

Dirección / Helbidea
Calle Manuel Smith Kalea, 20A, 20B

REFERENCIA GENERAL
ERREFERENTZIA OROKORRA

Polígono / Poligonoa.....014
Manzana / Etxadia.....10
Parcela / Partzela.....005



Plano de situación general / Kokapen-orokorreko planoa



Plano de situación / Kokapen-planoa

FOTOGRAFÍAS / ARGAZKIAK



INFORMACIÓN / INFORMAZIOA

DATOS PRINCIPALES / DATU NAGUSIAK

Uso principal / Erabilera nagusia.....Residencial / Bizitegia
Superficie de parcela (m2) / Partzelaren azalera (m2).....872,70
Tipología edificatoria / Eraikuntzaren tipologia.....Casa unifamiliar / Familia bakarrekotxe
Nº de plantas / Solairu-kopuruaS+B+2
Estado de conservación / Kontserbazio-egoera.....Buena / Ona
Año Construcción - Rehabilitación / Eraikuntza - Birgaikuntza Urtea1920
Estilo / Estilo.....Eclepticismo-Neovasco / Ekletizismo- Euskal estilo berria

FUENTES DE PROTECCIÓN DEL PATRIMONIO / ONDAREA BABESTEKO ITURRIAK

GV - Número de identificación / EJ - Identifikazio zenbakia.....042
GV - Bien Calificado / EJ - Kalifikatutako Ondasuna
GV - Bien Inventariado / EJ - Inbentariatutako Ondasuna
 Monumento/Monumentua Conjunto monumental / Monumento multzoa
GV - Bien propuesto para ser Declarado / EJ - Izendatu dadin proposatutako Ondasuna.....
GV - Bien propuesto para protección local / EJ - Tokiko babesa eduki dezan proposatutako Ondasuna.....
GV - Otros bienes / EJ - Bestelako Ondasunak.....

PGOU / HAPO 2001 OTRAS FUENTES

OBSERVACIONES / OHARRAK

DECRETO 89/2001_22/05-BOPV Nº106_05-06-2001. CE1 DECRETO 89/2001_22/05-BOPV Nº32_14-08-2002. CE2 DECRETO 89/2001_22/05-BOPV Nº35_19-02-2002. CE3 DECRETO 89/2001_22/05-BOPV Nº104_04-06-2002.

ORDENACIÓN / ANTOLAMENDUA

CALIFICACIÓN POR LA CAPV / EAE-KO KALIFIKAZIOA

Conjunto monumental: Area singularizada de Getxo ZONA B/Monumento multzoak: Getxoko eremu berezia B ZONA

NIVEL Y GRADO DE PROTECCIÓN / BABESAREN MAILA ETA GRADUA

Nivel 1. Protección Especial (según Decreto Grado 3. Protección Básica) / 1. Maila. Babes Berezia (Dekretuaren arabera 3. Gradua. Oinarritzko Babesa)

GRADO DE AFECCIÓN / GAITZ-GRADUA

Según Decreto / Dekretuaren arabera

GRADO DE INTERVENCIÓN / ESKU-HARTZE MAILA

Según Decreto / Dekretuaren arabera

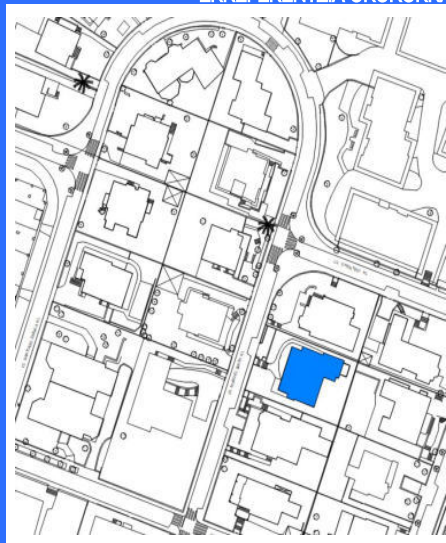
Dirección / Helbidea
Calle Manuel Smith Kalea, 22

REFERENCIA GENERAL
ERREFERENTZIA OROKORRA

Polígono / Poligonoa.....014
Manzana / Etxadia.....10
Parcela / Partzela.....003



Plano de situación general / Kokapen-orokorreko planoak



Plano de situación / Kokapen-planoak

FOTOGRAFÍAS / ARGAZKIAK



INFORMACIÓN / INFORMAZIOA

DATOS PRINCIPALES / DATU NAGUSIAK

Uso principal / Erabilera nagusia.....Residencial / Bizitegia
Superficie de parcela (m2) / Partzelaren azalera (m2).....857,55
Tipología edificatoria / Eraikuntzaren tipologia.....Casa unifamiliar / Familia bakarrekotxe
Nº de plantas / Solairu-kopuruaS+B+2
Estado de conservación / Kontserbazio-egoera.....Buena / Ona
Año Construcción - Rehabilitación / Eraikuntza - Birgaikuntza Urtea1920
Estilo / Estilo.....Eclepticismo-Neovasco / Ekleptizismo- Euskal estilo berria

FUENTES DE PROTECCIÓN DEL PATRIMONIO / ONDAREA BABESTEKO ITURRIAK

GV - Número de identificación / EJ - Identifikazio zenbakia.....043
GV - Bien Calificado / EJ - Kalifikatutako Ondasuna
GV - Bien Inventariado / EJ - Inbentariatutako Ondasuna.....
 Monumento/Monumentua Conjunto monumental / Monumento multzoa
GV - Bien propuesto para ser Declarado / EJ - Izendatu dadin proposatutako Ondasuna.....
GV - Bien propuesto para protección local / EJ - Tokiko babesa eduki dezan proposatutako Ondasuna.....
GV - Otros bienes / EJ - Bestelako Ondasunak.....

PGOU / HAPO 2001 OTRAS FUENTES

OBSERVACIONES / OHARRAK

DECRETO 89/2001_22/05-BOPV N°106_05-06-2001. CE1 DECRETO 89/2001_22/05-BOPV N°32_14-08-2002. CE2 DECRETO 89/2001_22/05-BOPV N°35_19-02-2002. CE3 DECRETO 89/2001_22/05-BOPV N°104_04-06-2002.

ORDENACIÓN / ANTOLAMENDUA

CALIFICACIÓN POR LA CAPV / EAE-KO KALIFIKAZIOA

Conjunto monumental: Area singularizada de Getxo ZONA B/Monumento multzoak: Getxoko eremu berezia B ZONA

NIVEL Y GRADO DE PROTECCIÓN / BABESAREN MAILA ETA GRADUA

Nivel 1. Protección Especial (según Decreto Grado 3. Protección Básica) / 1. Maila. Babes Berezia (Dekretuaren arabera 3. Gradua. Oinarritzko Babesa)

GRADO DE AFECCIÓN / GAITZ-GRADUA

Según Decreto / Dekretuaren arabera

GRADO DE INTERVENCIÓN / ESKU-HARTZE MAILA

Según Decreto / Dekretuaren arabera



Calle Manuel Smith Kalea, 23, 23A, 23B

014/08/006

nº de referencia en el Catálogo de Patrimonio del Plan General / Erreferentzia zk. Plan Orokorren Katalogoan

Dirección / Helbidea

Calle Manuel Smith Kalea, 23, 23A, 23B

REFERENCIA GENERAL

ERREFERENTZIA OROKORRA

Polígono / Poligonoa.....014
 Manzana / Etxadia.....08
 Parcela / Partzela.....006



Plano de situación general / Kokapen-orokorreko planoa



Plano de situación / Kokapen-planoa

FOTOGRAFÍAS / ARGAZKIAK



INFORMACIÓN / INFORMAZIOA

DATOS PRINCIPALES / DATU NAGUSIAK

Uso principal / Erabilera nagusia.....Residencial / Bizitegia
 Superficie de parcela (m2) / Partzelaren azalera (m2).....912,64
 Tipología edificatoria / Eraikuntzaren tipologia.....Casa unifamiliar / Familia bakarreko etxe
 Nº de plantas / Solairu-kopuruaS+B+2
 Estado de conservación / Kontserbazio-egoera.....Buena / Ona
 Año Construcción - Rehabilitación / Eraikuntza - Birgaikuntza Urtea1925
 Estilo / Estilo.....Neovasco / Euskal estilo berria

FUENTES DE PROTECCIÓN DEL PATRIMONIO / ONDAREA BABESTEKO ITURRIAK

GV - Número de identificación / EJ - Identifikazio zenbakia.....044
 GV - Bien Calificado / EJ - Kalifikatutako Ondasuna
 GV - Bien Inventariado / EJ - Inbentariatutako Ondasuna
 Monumento/Monumentua Conjunto monumental / Monumento multzoa
 GV - Bien propuesto para ser Declarado / EJ - Izendatu dadin proposatutako Ondasuna.....
 GV - Bien propuesto para protección local / EJ - Tokiko babesa eduki dezan proposatutako Ondasuna.....
 GV - Otros bienes / EJ - Bestelako Ondasunak.....

PGOU / HAPO 2001 OTRAS FUENTES

OBSERVACIONES / OHARRAK

DECRETO 89/2001_22/05-BOPV Nº106_05-06-2001. CE1 DECRETO 89/2001_22/05-BOPV Nº32_14-08-2002. CE2 DECRETO 89/2001_22/05-BOPV Nº35_19-02-2002. CE3 DECRETO 89/2001_22/05-BOPV Nº104_04-06-2002.

ORDENACIÓN / ANTOLAMENDUA

CALIFICACIÓN POR LA CAPV / EAE-KO KALIFIKAZIOA

Conjunto monumental: Area singularizada de Getxo ZONA B/Monumento multzoak: Getxoko eremu berezia B ZONA

NIVEL Y GRADO DE PROTECCIÓN / BABESAREN MAILA ETA GRADUA

Nivel 1. Protección Especial (según Decreto Grado 3. Protección Básica) / 1. Maila. Babes Berezia (Dekretuaren arabera 3. Gradua. Oinarritzko Babesa)

GRADO DE AFECCIÓN / GAITZ-GRADUA

Según Decreto / Dekretuaren arabera

GRADO DE INTERVENCIÓN / ESKU-HARTZE MAILA

Según Decreto / Dekretuaren arabera



Calle Manuel Smith Kalea, 24

014/10/001

nº de referencia en el Catálogo de Patrimonio del Plan General / Erreferentzia zk. Plan Orokorren Katalogoan

Dirección / Helbidea
Calle Manuel Smith Kalea, 24

REFERENCIA GENERAL
ERREFERENTZIA OROKORRA

Polígono / Poligonoa.....014
Manzana / Etxadia.....10
Parcela / Partzela.....001



Plano de situación general / Kokapen-orokorreko planoak

Plano de situación / Kokapen-planoak

FOTOGRAFÍAS / ARGAZKIAK



INFORMACIÓN / INFORMAZIOA

DATOS PRINCIPALES / DATU NAGUSIAK

Uso principal / Erabilera nagusia.....Residencial / Bizitegia
Superficie de parcela (m2) / Partzelaren azalera (m2).....832,06
Tipología edificatoria / Eraikuntzaren tipologia.....Casa unifamiliar / Familia bakarreko etxe
Nº de plantas / Solairu-kopuruaS+B+2
Estado de conservación / Kontserbazio-egoera.....Buena / Ona
Año Construcción - Rehabilitación / Eraikuntza - Birgaikuntza Urtea1920
Estilo / Estilo.....Ecléctico / Eklektizismoa

FUENTES DE PROTECCIÓN DEL PATRIMONIO / ONDAREA BABESTEKO ITURRIAK

GV - Número de identificación / EJ - Identifikazio zenbakia.....045
GV - Bien Calificado / EJ - Kalifikatutako Ondasuna
GV - Bien Inventariado / EJ - Inbentariatutako Ondasuna.....
 Monumento/Monumentua Conjunto monumental / Monumento multzoa
GV - Bien propuesto para ser Declarado / EJ - Izendatu dadin proposatutako Ondasuna.....
GV - Bien propuesto para protección local / EJ - Tokiko babesa eduki dezan proposatutako Ondasuna.....
GV - Otros bienes / EJ - Bestelako Ondasunak.....

PGOU / HAPO 2001 OTRAS FUENTES

OBSERVACIONES / OHARRAK

DECRETO 89/2001_22/05-BOPV N°106_05-06-2001. CE1 DECRETO 89/2001_22/05-BOPV N°32_14-08-2002. CE2 DECRETO 89/2001_22/05-BOPV N°35_19-02-2002. CE3 DECRETO 89/2001_22/05-BOPV N°104_04-06-2002.

ORDENACIÓN / ANTOLAMENDUA

CALIFICACIÓN POR LA CAPV / EAE-KO KALIFIKAZIOA

Conjunto monumental: Area singularizada de Getxo ZONA B/Monumento multzoak: Getxoko eremu berezia B ZONA

NIVEL Y GRADO DE PROTECCIÓN / BABESAREN MAILA ETA GRADUA

Nivel 1. Protección Especial (según Decreto Grado 3. Protección Básica) / 1. Maila. Babes Berezia (Dekretuaren arabera 3. Gradua. Oinarritzko Babesa)

GRADO DE AFECCIÓN / GAITZ-GRADUA

Según Decreto / Dekretuaren arabera

GRADO DE INTERVENCIÓN / ESKU-HARTZE MAILA

Según Decreto / Dekretuaren arabera



Firmado:

30/08/2024 12:45:34 GETXOKO UDALA - AYUNTAMIENTO DE GETXO

A pesar de no constar firmas manuscritas, este documento tiene validez legal. En la Página Web Municipal (http://www.getxo.eus/Oficina de Administración Electrónica), podrá obtener una copia auténtica de este documento en formato digital, mediante el Código Seguro de Verificación que aparece en el margen izquierdo.

Ajuri Honek eskuz idatzitako sinadurik ez izenperik ez duen arren, legezko balioa du. Getxoko Udaltaren web-orrialdean (http://www.getxo.eus/administrazio elektronikoko bulegoa) agiri honen benetako kopia eskuratu ahal duzu formatu digitalaren, ezkerrean ageri den egiaztapen-kode segurua erabiliz.

CSV: GET/CSV/2024/21822 pH0cXhX8H



Villa María Teresa

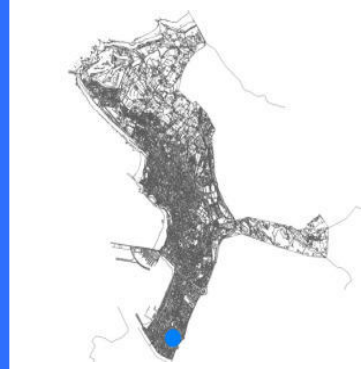
070/04/004

nº de referencia en el Catálogo de Patrimonio del Plan General / Erreferentzia zk. Plan Orokorren Katalogoan

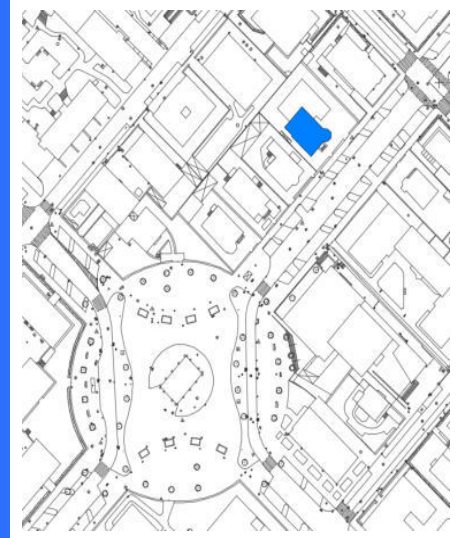
Dirección / Helbidea
Calle Máximo Aguirre Kalea, 21

REFERENCIA GENERAL
ERREFERENTZIA OROKORRA

Polígono / Poligonoa.....070
Manzana / Etxadia.....04
Parcela / Partzela.....004



Plano de situación general / Kokapen-orokorreko planoa



Plano de situación / Kokapen-planoa

FOTOGRAFÍAS / ARGAZKIAK



INFORMACIÓN / INFORMAZIOA

DATOS PRINCIPALES / DATU NAGUSIAK

Uso principal / Erabilera nagusia.....Residencial / Bizitegia
Superficie de parcela (m2) / Partzelaren azalera (m2).....705,11
Tipología edificatoria / Eraikuntzaren tipologia.....Casa unifamiliar / Familia bakarreko etxe
Nº de plantas / Solairu-kopuruaS+B+2
Estado de conservación / Kontserbazio-egoera.....Buena / Ona
Año Construcción - Rehabilitación / Eraikuntza - Birgaikuntza Urtea1920
Estilo / Estilo.....Neovasco / Euskal estilo berria

FUENTES DE PROTECCIÓN DEL PATRIMONIO / ONDAREA BABESTEKO ITURRIAK

GV - Número de identificación / EJ - Identifikazio zenbakia.....005
GV - Bien Calificado / EJ - Kalifikatutako Ondasuna
GV - Bien Inventariado / EJ - Inbentariatutako Ondasuna.....
 Monumento/Monumentua Conjunto monumental / Monumento multzoa
GV - Bien propuesto para ser Declarado / EJ - Izendatu dadin proposatutako Ondasuna.....
GV - Bien propuesto para protección local / EJ - Tokiko babesa eduki dezan proposatutako Ondasuna.....
GV - Otros bienes / EJ - Bestelako Ondasunak.....

PGOU / HAPO 2001 OTRAS FUENTES

OBSERVACIONES / OHARRAK

La protección se refiere al edificio original. Queda exenta su ampliación mediante anexos / Babesa jatorrizko eraikinean ezarriko da. Horren eranskinen bidez egindako gehikuntzak babesetik kanpo geratuko dira.

ORDENACIÓN / ANTOLAMENDUA

CALIFICACIÓN POR LA CAPV / EAE-KO KALIFIKAZIOA

NIVEL Y GRADO DE PROTECCIÓN / BABESAREN MAILA ETA GRADUA

Nivel 4. Protección Municipal / 4. Maila. Udal Babesa

GRADO DE AFECCIÓN / GAITZ-GRADUA

Envolvente de edificio en su integridad / Eraikinaren ingurutzalea bere osotasunean

GRADO DE INTERVENCIÓN / ESKU-HARTZE MAILA

2. Consolidación / Sendotzea - 3. Reforma / Berriztatzea



Fábrica Harino Panadera

070/07/002

nº de referencia en el Catálogo de Patrimonio del Plan General / Erreferentzia zk. Plan Orokorren Katalogoan

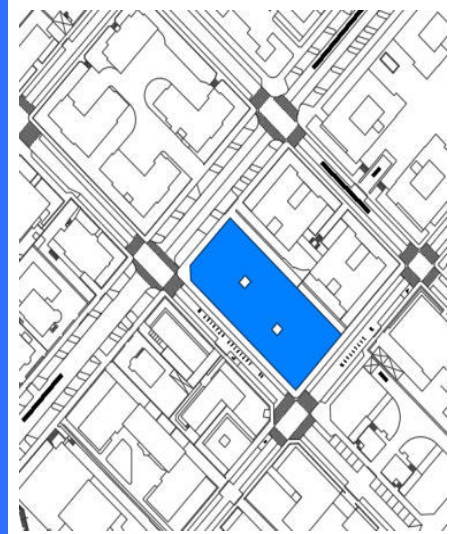
Dirección / Helbidea
Calle Máximo Aguirre Kalea, 22

REFERENCIA GENERAL
ERREFERENTZIA OROKORRA

Polígono / Poligonoa.....070
Manzana / Etxadia.....07
Parcela / Partzela.....002



Plano de situación general / Kokapen-orokorreko planoa



Plano de situación / Kokapen-planoa

FOTOGRAFÍAS / ARGAZKIAK



INFORMACIÓN / INFORMAZIOA

DATOS PRINCIPALES / DATU NAGUSIAK

Uso principal / Erabilera nagusia.....Residencial / Bizitegia
Superficie de parcela (m2) / Partzelaren azalera (m2).....1.743,71
Tipología edificatoria / Eraikuntzaren tipologia.....Patrimonio industrial / Ondare industrial
Nº de plantas / Solairu-kopuruaS+B+1
Estado de conservación / Kontserbazio-egoera.....Buena / Ona
Año Construcción - Rehabilitación / Eraikuntza - Birgaikuntza Urtea1935
Estilo / Estilo.....Racionalista / Arrazionalista

FUENTES DE PROTECCIÓN DEL PATRIMONIO / ONDAREA BABESTEKO ITURRIAK

GV - Número de identificación / EJ - Identifikazio zenbakia.....295
GV - Bien Calificado / EJ - Kalifikatutako Ondasuna
GV - Bien Inventariado / EJ - Inbentariatutako Ondasuna.....
 Monumento/Monumentua Conjunto monumental / Monumento multzoa
GV - Bien propuesto para ser Declarado / EJ - Izendatu dadin proposatutako Ondasuna.....
GV - Bien propuesto para protección local / EJ - Tokiko babesa eduki dezan proposatutako Ondasuna.....
GV - Otros bienes / EJ - Bestelako Ondasunak.....

PGOU / HAPO 2001 OTRAS FUENTES

OBSERVACIONES / OHARRAK

ORDEN 14/06/2007_BOPV Nº135 13/07/2007 / 2007/06/14 AGINDUA

ORDENACIÓN / ANTOLAMENDUA

CALIFICACIÓN POR LA CAPV / EAE-KO KALIFIKAZIOA

Monumento/Monumentu

NIVEL Y GRADO DE PROTECCIÓN / BABESAREN MAILA ETA GRADUA

Nivel 2. Protección Media / 2. Maila. Babes ertaina

GRADO DE AFECCIÓN / GAITZ-GRADUA

Según Ley 06/2019 / 2019/06 Legearen arabera

GRADO DE INTERVENCIÓN / ESKU-HARTZE MAILA

Según Ley 06/2019 / 2019/06 Legearen arabera



Firmado:

30/08/2024 12:45:34 GETXOKO UDALA - AYUNTAMIENTO DE GETXO

CSV: GET/CSV/2024/21822 pH0cC-XhX8H

A pesar de no constar firmas manuscritas, este documento tiene validez legal. En la Página Web Municipal (http://www.getxo.eus/Oficina de Administración Electrónica), podrá obtener una copia auténtica de este documento en formato digital, mediante el Código Seguro de Verificación que aparece en el margen izquierdo.

Ajuri honek eskuz idatzitako sinadurik ez izenperik ez duen arren, legezko balioa du. Getxoko Udaltaren web-orrialdean (http://www.getxo.eus/administrazio elektronikoko bulegoa) agiri honen benetakoa kopia eskuratu ahal duzu formatu digitalaren, ezkerrean ageri denegiazpapean-kode segurua erabiliz.



Calle Mayor Kalea, 01

068/25/004

nº de referencia en el Catálogo de Patrimonio del Plan General / Erreferentzia zk. Plan Orokorren Katalogoan

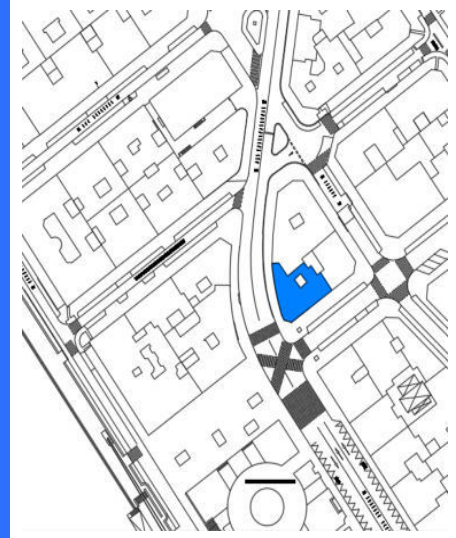
Dirección / Helbidea
Calle Mayor Kalea, 01

REFERENCIA GENERAL
ERREFERENTZIA OROKORRA

Polígono / Poligonoa.....068
Manzana / Etxadia.....25
Parcela / Partzela.....004



Plano de situación general / Kokapen-orokorreko planoak



Plano de situación / Kokapen-planoak

FOTOGRAFÍAS / ARGAZKIAK



INFORMACIÓN / INFORMAZIOA

DATOS PRINCIPALES / DATU NAGUSIAK

Uso principal / Erabilera nagusia.....Residencial / Bizitegia
Superficie de parcela (m2) / Partzelaren azalera (m2).....297,26
Tipología edificatoria / Eraikuntzaren tipologia.....Bloque lineal / Lerro-bloke mota
Nº de plantas / Solairu-kopuruaS+B+7
Estado de conservación / Kontserbazio-egoera.....Buena / Ona
Año Construcción - Rehabilitación / Eraikuntza - Birgaikuntza Urtea1952
Estilo / Estilo.....

FUENTES DE PROTECCIÓN DEL PATRIMONIO / ONDAREA BABESTEKO ITURRIAK

GV - Número de identificación / EJ - Identifikazio zenbakia.....
GV - Bien Calificado / EJ - Kalifikatutako Ondasuna
GV - Bien Inventariado / EJ - Inbentariatutako Ondasuna.....
 Monumento/Monumentua Conjunto monumental / Monumento multzoa
GV - Bien propuesto para ser Declarado / EJ - Izendatu dadin proposatutako Ondasuna.....
GV - Bien propuesto para protección local / EJ - Tokiko babesa eduki dezan proposatutako Ondasuna.....
GV - Otros bienes / EJ - Bestelako Ondasunak.....

PGOU / HAPO 2001 OTRAS FUENTES

OBSERVACIONES / OHARRAK

ORDENACIÓN / ANTOLAMENDUA

CALIFICACIÓN POR LA CAPV / EAE-KO KALIFIKAZIOA

NIVEL Y GRADO DE PROTECCIÓN / BABESAREN MAILA ETA GRADUA

Nivel 4. Protección Municipal / 4. Maila. Udal Babesa

GRADO DE AFECCIÓN / GAITZ-GRADUA

Envolvente de edificio en su integridad, portal y escalera comunitaria / Eraikinaren ingurutzailea bere osotasunean, atari eta atariko eskailera

GRADO DE INTERVENCIÓN / ESKU-HARTZE MAILA

2. Consolidación / Sendotzea - 3. Reforma / Berriztatzea

Dirección / Helbidea
Calle Mayor Kalea, 03

REFERENCIA GENERAL
ERREFERENTZIA OROKORRA

Polígono / Poligonoa.....068
Manzana / Etxadia.....25
Parcela / Partzela.....003



Plano de situación general / Kokapen-orokorreko planoa



Plano de situación / Kokapen-planoa

FOTOGRAFÍAS / ARGAZKIAK



INFORMACIÓN / INFORMAZIOA

DATOS PRINCIPALES / DATU NAGUSIAK

Uso principal / Erabilera nagusia.....Residencial / Bizitegia
Superficie de parcela (m2) / Partzelaren azalera (m2).....209,90
Tipología edificatoria / Eraikuntzaren tipologia.....Bloque lineal / Lerro-bloke mota
Nº de plantas / Solairu-kopuruaB+5
Estado de conservación / Kontserbazio-egoera.....Buena / Ona
Año Construcción - Rehabilitación / Eraikuntza - Birgaikuntza Urtea1930
Estilo / Estilo.....

FUENTES DE PROTECCIÓN DEL PATRIMONIO / ONDAREA BABESTEKO ITURRIAK

GV - Número de identificación / EJ - Identifikazio zenbakia.....
GV - Bien Calificado / EJ - Kalifikatutako Ondasuna
GV - Bien Inventariado / EJ - Inbentariatutako Ondasuna.....
 Monumento/Monumentua Conjunto monumental / Monumento multzoa
GV - Bien propuesto para ser Declarado / EJ - Izendatu dadin proposatutako Ondasuna.....
GV - Bien propuesto para protección local / EJ - Tokiko babesa eduki dezan proposatutako Ondasuna.....
GV - Otros bienes / EJ - Bestelako Ondasunak.....

PGOU / HAPO 2001 OTRAS FUENTES

OBSERVACIONES / OHARRAK

ORDENACIÓN / ANTOLAMENDUA

CALIFICACIÓN POR LA CAPV / EAE-KO KALIFIKAZIOA

NIVEL Y GRADO DE PROTECCIÓN / BABESAREN MAILA ETA GRADUA

Nivel 4. Protección Municipal / 4. Maila. Udal Babesa

GRADO DE AFECCIÓN / GAITZ-GRADUA

Envolvente de edificio en su integridad / Eraikinaren ingurutzailea bere osotasunean

GRADO DE INTERVENCIÓN / ESKU-HARTZE MAILA

2. Consolidación / Sendotzea - 3. Reforma / Berriztatzea



Calle Mayor Kalea, 07

068/19/004

nº de referencia en el Catálogo de Patrimonio del Plan General / Erreferentzia zk. Plan Orokorren Katalogoan

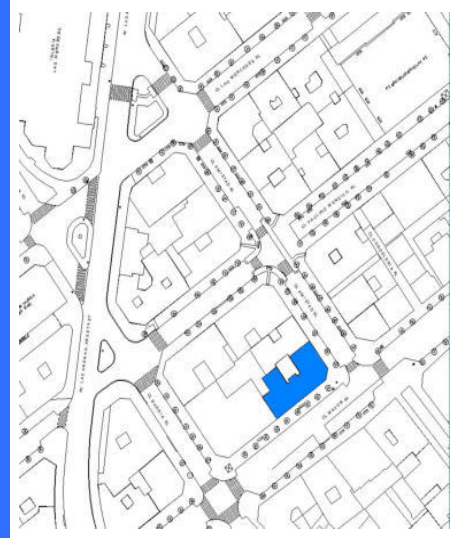
Dirección / Helbidea
Calle Mayor Kalea, 07

REFERENCIA GENERAL
ERREFERENTZIA OROKORRA

Polígono / Poligonoa.....068
Manzana / Etxadia.....19
Parcela / Partzela.....004



Plano de situación general / Kokapen-orokorreko planoa



Plano de situación / Kokapen-planoa

FOTOGRAFÍAS / ARGAZKIAK



INFORMACIÓN / INFORMAZIOA

DATOS PRINCIPALES / DATU NAGUSIAK

Uso principal / Erabilera nagusia.....Residencial / Bizitegia
Superficie de parcela (m2) / Partzelaren azalera (m2).....368,20
Tipología edificatoria / Eraikuntzaren tipologia.....Bloque lineal / Lerro-bloke mota
Nº de plantas / Solairu-kopuruaB+5
Estado de conservación / Kontserbazio-egoera.....Buena / Ona
Año Construcción - Rehabilitación / Eraikuntza - Birgaikuntza Urtea1905
Estilo / Estilo.....

FUENTES DE PROTECCIÓN DEL PATRIMONIO / ONDAREA BABESTEKO ITURRIAK

GV - Número de identificación / EJ - Identifikazio zenbakia.....
GV - Bien Calificado / EJ - Kalifikatutako Ondasuna
GV - Bien Inventariado / EJ - Inbentariatutako Ondasuna.....
 Monumento/Monumentua Conjunto monumental / Monumento multzoa
GV - Bien propuesto para ser Declarado / EJ - Izendatu dadin proposatutako Ondasuna.....
GV - Bien propuesto para protección local / EJ - Tokiko babesa eduki dezan proposatutako Ondasuna.....
GV - Otros bienes / EJ - Bestelako Ondasunak.....

PGOU / HAPO 2001 OTRAS FUENTES

OBSERVACIONES / OHARRAK

ORDENACIÓN / ANTOLAMENDUA

CALIFICACIÓN POR LA CAPV / EAE-KO KALIFIKAZIOA

NIVEL Y GRADO DE PROTECCIÓN / BABESAREN MAILA ETA GRADUA

Nivel 4. Protección Municipal / 4. Maila. Udal Babesa

GRADO DE AFECCIÓN / GAITZ-GRADUA

Envolvente de edificio en su integridad / Eraikinaren ingurutzailea bere osotasunean

GRADO DE INTERVENCIÓN / ESKU-HARTZE MAILA

2. Consolidación / Sendotzea - 3. Reforma / Berriztatzea



Miramar 2

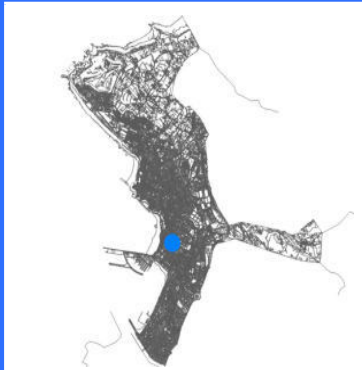
073/39/002

nº de referencia en el Catálogo de Patrimonio del Plan General / Erreferentzia zk. Plan Orokorren Katalogoan

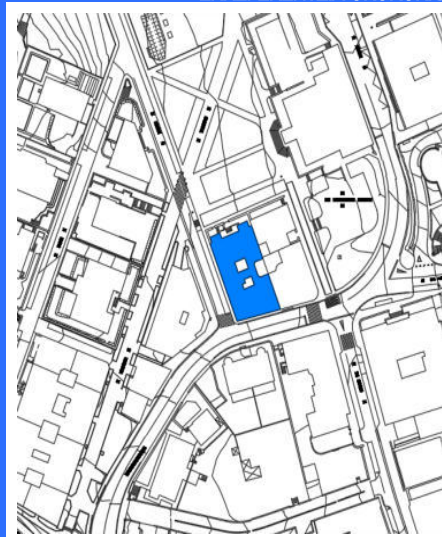
Dirección / Helbidea
Calle Miramar Kalea, 02

REFERENCIA GENERAL
ERREFERENTZIA OROKORRA

Polígono / Poligonoa.....073
Manzana / Etxadia.....39
Parcela / Partzela.....002



Plano de situación general / Kokapen-orokorreko planoak



Plano de situación / Kokapen-planoak

FOTOGRAFÍAS / ARGAZKIAK



INFORMACIÓN / INFORMAZIOA

DATOS PRINCIPALES / DATU NAGUSIAK

Uso principal / Erabilera nagusia.....Residencial / Bizitegia
Superficie de parcela (m2) / Partzelaren azalera (m2).....614,10
Tipología edificatoria / Eraikuntzaren tipologia.....Casa / Etxea
Nº de plantas / Solairu-kopuruaS+B+3
Estado de conservación / Kontserbazio-egoera.....Buena / Ona
Año Construcción - Rehabilitación / Eraikuntza - Birgaikuntza Urtea1921
Estilo / Estilo.....Eclepticismo / Ekleptizismoa

FUENTES DE PROTECCIÓN DEL PATRIMONIO / ONDAREA BABESTEKO ITURRIAK

GV - Número de identificación / EJ - Identifikazio zenbakia.....241
GV - Bien Calificado / EJ - Kalifikatutako Ondasuna
GV - Bien Inventariado / EJ - Inbentariatutako Ondasuna.....
 Monumento/Monumentua Conjunto monumental / Monumento multzoa
GV - Bien propuesto para ser Declarado / EJ - Izendatu dadin proposatutako Ondasuna.....
GV - Bien propuesto para protección local / EJ - Tokiko babesa eduki dezan proposatutako Ondasuna.....
GV - Otros bienes / EJ - Bestelako Ondasunak.....

PGOU / HAPO 2001 OTRAS FUENTES

OBSERVACIONES / OHARRAK

DECRETO 89/2001_22/05-BOPV N°106_05-06-2001. CE1 DECRETO 89/2001_22/05-BOPV N°32_14-08-2002. CE2 DECRETO 89/2001_22/05-BOPV N°35_19-02-2002. CE3 DECRETO 89/2001_22/05-BOPV N°104_04-06-2002.

ORDENACIÓN / ANTOLAMENDUA

CALIFICACIÓN POR LA CAPV / EAE-KO KALIFIKAZIOA

Conjunto monumental: Area singularizada de Getxo ZONA B/Monumento multzoak: Getxoko eremu berezia B ZONA

NIVEL Y GRADO DE PROTECCIÓN / BABESAREN MAILA ETA GRADUA

Nivel 1. Protección Especial (según Decreto Grado 2. Protección Media) / 1. Maila. Babes Berezia (Dekretuaren arabera 2. Gradua. Babes ertaina)

GRADO DE AFECCIÓN / GAITZ-GRADUA

Según Decreto / Dekretuaren arabera

GRADO DE INTERVENCIÓN / ESKU-HARTZE MAILA

Según Decreto / Dekretuaren arabera



Firmado:

30/08/2024 12:45:34 GETXOKO UDALA - AYUNTAMIENTO DE GETXO

A pesar de no constar firmas manuscritas, este documento tiene validez legal. En la Página Web Municipal (http://www.getxo.eus/Oficina de Administración Electrónica), podrá obtener una copia auténtica de este documento en formato digital, mediante el Código Seguro de Verificación que aparece en el margen izquierdo.

Ajiri honek eskuz idatzitako sinadurik ez izenperik ez duen arren, legezko balioa du. Getxoko Udaltaren web-orrialdean (http://www.getxo.eus/administrazio elektronikoko bulegoa) agiri honen benetako kopia eskuratu ahal duzu formatu digitala, ezkerrean ageri den egiazapen-kode segurua erabiliz.



Miramar

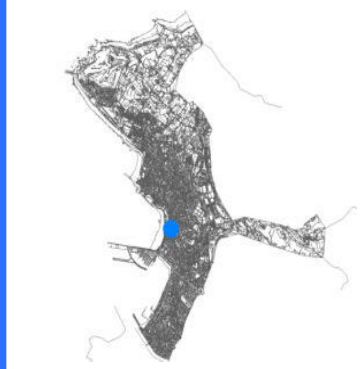
073/17/001

nº de referencia en el Catálogo de Patrimonio del Plan General / Erreferentzia zk. Plan Orokorren Katalogoan

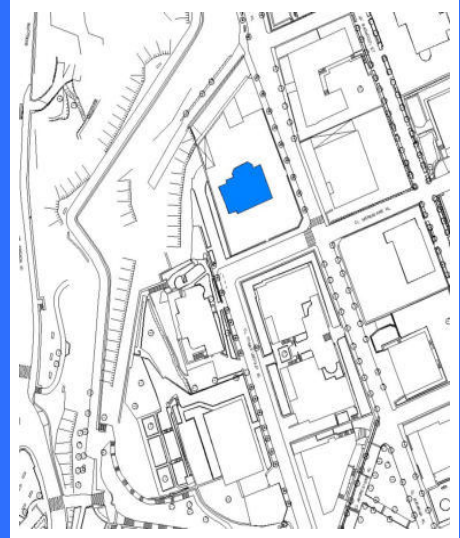
Dirección / Helbidea
Calle Miramar Kalea, 09

REFERENCIA GENERAL
ERREFERENTZIA OROKORRA

Polígono / Poligonoa.....073
Manzana / Etxadia.....17
Parcela / Partzela.....001



Plano de situación general / Kokapen-orokorreko planoak



Plano de situación / Kokapen-planoak

FOTOGRAFÍAS / ARGAZKIAK



INFORMACIÓN / INFORMAZIOA

DATOS PRINCIPALES / DATU NAGUSIAK

Uso principal / Erabilera nagusia.....Residencial / Bizitegia
Superficie de parcela (m2) / Partzelaren azalera (m2).....1.362,28
Tipología edificatoria / Eraikuntzaren tipologia.....Palacio / Jauregia
Nº de plantas / Solairu-kopuruaB+3
Estado de conservación / Kontserbazio-egoera.....Buena / Ona
Año Construcción - Rehabilitación / Eraikuntza - Birgaikuntza Urtea1910
Estilo / Estilo.....Eclepticismo / Ekleptizismoa

FUENTES DE PROTECCIÓN DEL PATRIMONIO / ONDAREA BABESTEKO ITURRIAK

GV - Número de identificación / EJ - Identifikazio zenbakia.....174
GV - Bien Calificado / EJ - Kalifikatutako Ondasuna
GV - Bien Inventariado / EJ - Inbentariatutako Ondasuna
 Monumento/Monumentua Conjunto monumental / Monumento multzoa
GV - Bien propuesto para ser Declarado / EJ - Izendatu dadin proposatutako Ondasuna.....
GV - Bien propuesto para protección local / EJ - Tokiko babesa eduki dezan proposatutako Ondasuna.....
GV - Otros bienes / EJ - Bestelako Ondasunak.....

PGOU / HAPO 2001 OTRAS FUENTES

OBSERVACIONES / OHARRAK

DECRETO 89/2001_22/05-BOPV Nº106_05-06-2001. CE1 DECRETO 89/2001_22/05-BOPV Nº32_14-08-2002. CE2 DECRETO 89/2001_22/05-BOPV Nº35_19-02-2002. CE3 DECRETO 89/2001_22/05-BOPV Nº104_04-06-2002.

ORDENACIÓN / ANTOLAMENDUA

CALIFICACIÓN POR LA CAPV / EAE-KO KALIFIKAZIOA

Conjunto monumental: Area singularizada de Getxo ZONA B/Monumento multzoak: Getxoko eremu berezia B ZONA

NIVEL Y GRADO DE PROTECCIÓN / BABESAREN MAILA ETA GRADUA

Nivel 1. Protección Especial (según Decreto Grado 2. Protección Media) / 1. Maila. Babes Berezia (Dekretuaren arabera 2. Gradua. Babes ertaina)

GRADO DE AFECCIÓN / GAITZ-GRADUA

Según Decreto / Dekretuaren arabera

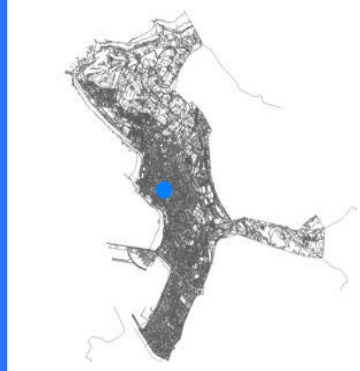
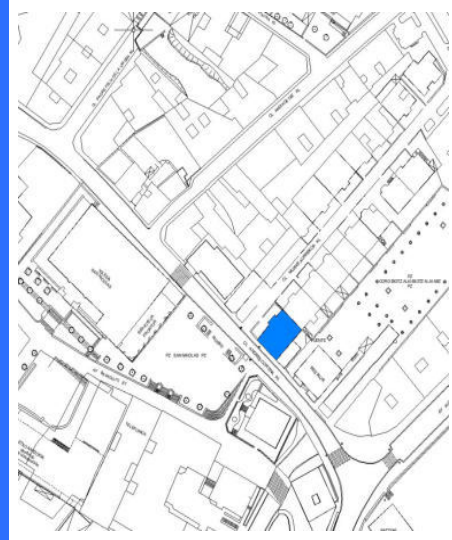
GRADO DE INTERVENCIÓN / ESKU-HARTZE MAILA

Según Decreto / Dekretuaren arabera

Dirección / Helbidea
Calle Muxike Aurrekoa Kalea, 02

REFERENCIA GENERAL
ERREFERENTZIA OROKORRA


Polígono / Poligonoa.....035
Manzana / Etxadia.....05
Parcela / Partzela.....009



Plano de situación general / Kokapen-orokorreko planoa

Plano de situación / Kokapen-planoa

FOTOGRAFÍAS / ARGAZKIAK



INFORMACIÓN / INFORMAZIOA

DATOS PRINCIPALES / DATU NAGUSIAK

Uso principal / Erabilera nagusia.....Residencial / Bizitegia
Superficie de parcela (m2) / Partzelaren azalera (m2).....260,06
Tipología edificatoria / Eraikuntzaren tipologia.....Bloque lineal / Lerro-bloke mota
Nº de plantas / Solairu-kopuruaB+3
Estado de conservación / Kontserbazio-egoera.....Buena / Ona
Año Construcción - Rehabilitación / Eraikuntza - Birgaikuntza Urtea1933
Estilo / Estilo.....Neo-barroco / Barroko berria

FUENTES DE PROTECCIÓN DEL PATRIMONIO / ONDAREA BABESTEKO ITURRIAK

GV - Número de identificación / EJ - Identifikazio zenbakia.....106
GV - Bien Calificado / EJ - Kalifikatutako Ondasuna
GV - Bien Inventariado / EJ - Inbentariatutako Ondasuna.....
 Monumento/Monumentua Conjunto monumental / Monumento multzoa
GV - Bien propuesto para ser Declarado / EJ - Izendatu dadin proposatutako Ondasuna.....
GV - Bien propuesto para protección local / EJ - Tokiko babesa eduki dezan proposatutako Ondasuna.....
GV - Otros bienes / EJ - Bestelako Ondasunak.....

PGOU / HAPO 2001 OTRAS FUENTES

OBSERVACIONES / OHARRAK

ORDENACIÓN / ANTOLAMENDUA

CALIFICACIÓN POR LA CAPV / EAE-KO KALIFIKAZIOA

NIVEL Y GRADO DE PROTECCIÓN / BABESAREN MAILA ETA GRADUA

Nivel 4. Protección Municipal / 4. Maila. Udal Babesa

GRADO DE AFECCIÓN / GAITZ-GRADUA

Envolvente de edificio en su integridad / Eraikinaren ingurutzailea bere osotasunean

GRADO DE INTERVENCIÓN / ESKU-HARTZE MAILA

2. Consolidación / Sendotzea - 3. Reforma / Berriztatzea



Calle Negubide Kalea, 31, 33

014/14/009-007

nº de referencia en el Catálogo de Patrimonio del Plan General / Erreferentzia zk. Plan Orokorren Katalogoan

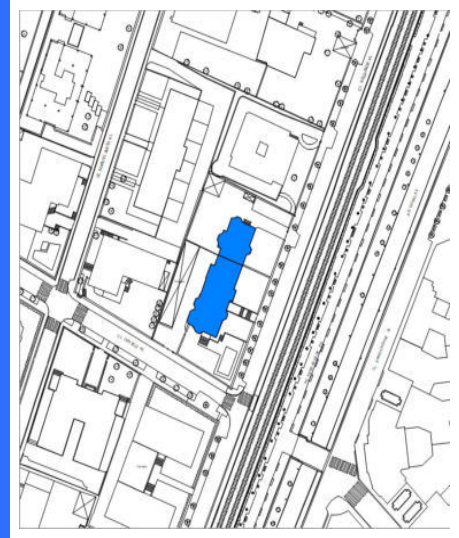
Dirección / Helbidea
Calle Negubide Kalea, 31, 33

REFERENCIA GENERAL
ERREFERENTZIA OROKORRA

Polígono / Poligonoa.....014
Manzana / Etxadia.....14
Parcela / Partzela.....009-007



Plano de situación general / Kokapen-orokorreko planoa



Plano de situación / Kokapen-planoa

FOTOGRAFÍAS / ARGAZKIAK



INFORMACIÓN / INFORMAZIOA

DATOS PRINCIPALES / DATU NAGUSIAK

Uso principal / Erabilera nagusia.....Residencial / Bizitegia
Superficie de parcela (m2) / Partzelaren azalera (m2).....2.148,01
Tipología edificatoria / Eraikuntzaren tipologia.....Casa bifamiliar / Bi bizitzako etxe
Nº de plantas / Solairu-kopuruaB+4
Estado de conservación / Kontserbazio-egoera.....Buena / Ona
Año Construcción - Rehabilitación / Eraikuntza - Birgaikuntza Urtea1920
Estilo / Estilo.....Anglosajon / Anglo-saxoia

FUENTES DE PROTECCIÓN DEL PATRIMONIO / ONDAREA BABESTEKO ITURRIAK

GV - Número de identificación / EJ - Identifikazio zenbakia.....048
GV - Bien Calificado / EJ - Kalifikatutako Ondasuna
GV - Bien Inventariado / EJ - Inbentariatutako Ondasuna.....
 Monumento/Monumentua Conjunto monumental / Monumento multzoa
GV - Bien propuesto para ser Declarado / EJ - Izendatu dadin proposatutako Ondasuna.....
GV - Bien propuesto para protección local / EJ - Tokiko babesa eduki dezan proposatutako Ondasuna.....
GV - Otros bienes / EJ - Bestelako Ondasunak.....

PGOU / HAPO 2001 OTRAS FUENTES

OBSERVACIONES / OHARRAK

ORDENACIÓN / ANTOLAMENDUA

CALIFICACIÓN POR LA CAPV / EAE-KO KALIFIKAZIOA

NIVEL Y GRADO DE PROTECCIÓN / BABESAREN MAILA ETA GRADUA

Nivel 3. Protección Básica / 3. Maila. Oinarrizko Babesa

GRADO DE AFECCIÓN / GAITZ-GRADUA

Envolvente de edificio en su integridad, estructura de madera y escalera / Eraikinaren ingurutzailea bere osotasunean, zurezko egitura eta eskailera

GRADO DE INTERVENCIÓN / ESKU-HARTZE MAILA

1. Restauración conservadora / Zaharbertitze kontserbatzailea



Calle Negubide Kalea, 39

014/14/002

nº de referencia en el Catálogo de Patrimonio del Plan General / Erreferentzia zk. Plan Orokorren Katalogoan

Dirección / Helbidea
Calle Negubide Kalea, 39

REFERENCIA GENERAL
ERREFERENTZIA OROKORRA

Polígono / Poligonoa.....014
Manzana / Etxadia.....14
Parcela / Partzela.....002



Plano de situación general / Kokapen-orokorreko plano



Plano de situación / Kokapen-plano

FOTOGRAFÍAS / ARGAZKIAK



INFORMACIÓN / INFORMAZIOA

DATOS PRINCIPALES / DATU NAGUSIAK

Uso principal / Erabilera nagusia.....Residencial / Bizitegia
Superficie de parcela (m2) / Partzelaren azalera (m2).....892,20
Tipología edificatoria / Eraikuntzaren tipologia.....Casa unifamiliar / Familia bakarreko etxe
Nº de plantas / Solairu-kopuruaS+B+2
Estado de conservación / Kontserbazio-egoera.....Buena / Ona
Año Construcción - Rehabilitación / Eraikuntza - Birgaikuntza Urtea1920
Estilo / Estilo.....

FUENTES DE PROTECCIÓN DEL PATRIMONIO / ONDAREA BABESTEKO ITURRIAK

GV - Número de identificación / EJ - Identifikazio zenbakia.....049
GV - Bien Calificado / EJ - Kalifikatutako Ondasuna
GV - Bien Inventariado / EJ - Inbentariatutako Ondasuna.....
 Monumento/Monumentua Conjunto monumental / Monumento multzoa
GV - Bien propuesto para ser Declarado / EJ - Izendatu dadin proposatutako Ondasuna.....
GV - Bien propuesto para protección local / EJ - Tokiko babesa eduki dezan proposatutako Ondasuna.....
GV - Otros bienes / EJ - Bestelako Ondasunak.....

PGOU / HAPO 2001 OTRAS FUENTES

OBSERVACIONES / OHARRAK

ORDENACIÓN / ANTOLAMENDUA

CALIFICACIÓN POR LA CAPV / EAE-KO KALIFIKAZIOA

NIVEL Y GRADO DE PROTECCIÓN / BABESAREN MAILA ETA GRADUA

Nivel 4. Protección Municipal / 4. Maila. Udal Babesa

GRADO DE AFECCIÓN / GAITZ-GRADUA

Envolvente de edificio en su integridad / Eraikinaren ingurutzailea bere osotasunean

GRADO DE INTERVENCIÓN / ESKU-HARTZE MAILA

2. Consolidación / Sendotzea - 3. Reforma / Berriztatzea



Gobelatx

014/10/006

nº de referencia en el Catálogo de Patrimonio del Plan General / Erreferentzia zk. Plan Orokorren Katalogoan

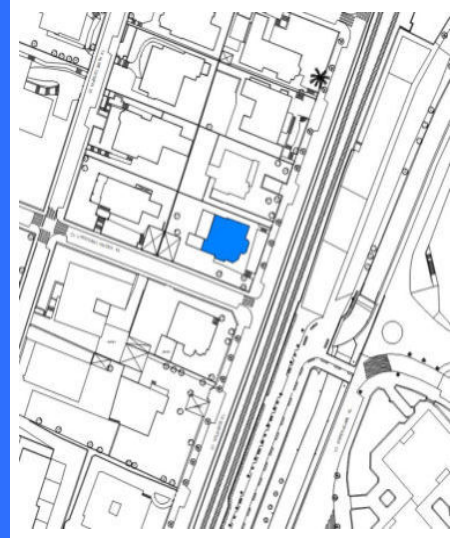
Dirección / Helbidea
Calle Negubide Kalea, 41

REFERENCIA GENERAL
ERREFERENTZIA OROKORRA

Polígono / Poligonoa.....014
Manzana / Etxadia.....10
Parcela / Partzela.....006




Plano de situación general / Kokapen-orokorreko planoa



Plano de situación / Kokapen-planoa

FOTOGRAFÍAS / ARGAZKIAK



INFORMACIÓN / INFORMAZIOA

DATOS PRINCIPALES / DATU NAGUSIAK

Uso principal / Erabilera nagusia.....Residencial / Bizitegia
Superficie de parcela (m2) / Partzelaren azalera (m2).....866,43
Tipología edificatoria / Eraikuntzaren tipologia.....Casa unifamiliar / Familia bakarreko etxe
Nº de plantas / Solairu-kopuruaB+2
Estado de conservación / Kontserbazio-egoera.....Buena / Ona
Año Construcción - Rehabilitación / Eraikuntza - Birgaikuntza Urtea1920
Estilo / Estilo.....Eclepticismo-Neovasco / Ekletizismo- Euskal estilo berria

FUENTES DE PROTECCIÓN DEL PATRIMONIO / ONDAREA BABESTEKO ITURRIAK

GV - Número de identificación / EJ - Identifikazio zenbakia.....050
GV - Bien Calificado / EJ - Kalifikatutako Ondasuna
GV - Bien Inventariado / EJ - Inbentariatutako Ondasuna
 Monumento/Monumentua Conjunto monumental / Monumento multzoa
GV - Bien propuesto para ser Declarado / EJ - Izendatu dadin proposatutako Ondasuna.....
GV - Bien propuesto para protección local / EJ - Tokiko babesa eduki dezan proposatutako Ondasuna.....
GV - Otros bienes / EJ - Bestelako Ondasunak.....

PGOU / HAPO 2001 OTRAS FUENTES

OBSERVACIONES / OHARRAK

DECRETO 89/2001_22/05-BOPV Nº106_05-06-2001. CE1 DECRETO 89/2001_22/05-BOPV Nº32_14-08-2002. CE2 DECRETO 89/2001_22/05-BOPV Nº35_19-02-2002. CE3 DECRETO 89/2001_22/05-BOPV Nº104_04-06-2002.

ORDENACIÓN / ANTOLAMENDUA

CALIFICACIÓN POR LA CAPV / EAE-KO KALIFIKAZIOA

Conjunto monumental: Area singularizada de Getxo ZONA B/Monumento multzoak: Getxoko eremu berezia B ZONA

NIVEL Y GRADO DE PROTECCIÓN / BABESAREN MAILA ETA GRADUA

Nivel 1. Protección Especial (según Decreto Grado 3. Protección Básica) / 1. Maila. Babes Berezia (Dekretuaren arabera 3. Gradua. Oinarritzko Babesa)

GRADO DE AFECCIÓN / GAITZ-GRADUA

Según Decreto / Dekretuaren arabera

GRADO DE INTERVENCIÓN / ESKU-HARTZE MAILA

Según Decreto / Dekretuaren arabera



Firmado:

30/08/2024 12:45:34 GETXOKO UDALA - AYUNTAMIENTO DE GETXO

A pesar de no constar firmas manuscritas, este documento tiene validez legal. En la Página Web Municipal (http://www.getxo.eus/Oficina de Administración Electrónica), podrá obtener una copia auténtica de este documento en formato digital, mediante el Código Seguro de Verificación que aparece en el margen izquierdo.

Ajiri honek eskuz idatzitako sinadurik ez izenperik ez duen arren, legezko balioa du. Getxoko Udaltaren web-orrialdeitik (http://www.getxo.eus/administrazio elektronikoko bulegoa) agiri honen benetako kopia eskuratu ahal duzu formatu digitalaren, ezkerrealdean ageri den egiazapen-kode segurua erabiliz.

CSV: GET/CSV/2024/21822 pH0cXhX8H

Dirección / Helbidea
Calle Negubide Kalea, 43

REFERENCIA GENERAL
ERREFERENTZIA OROKORRA

Polígono / Poligonoa.....014
Manzana / Etxadia.....10
Parcela / Partzela.....004



Plano de situación general / Kokapen-orokorreko plano



Plano de situación / Kokapen-plano

FOTOGRAFÍAS / ARGAZKIAK



INFORMACIÓN / INFORMAZIOA

DATOS PRINCIPALES / DATU NAGUSIAK

Uso principal / Erabilera nagusia.....Residencial / Bizitegia
Superficie de parcela (m2) / Partzelaren azalera (m2).....908,34
Tipología edificatoria / Eraikuntzaren tipologia.....Casa unifamiliar / Familia bakarreko etxe
Nº de plantas / Solairu-kopuruaS+B+2
Estado de conservación / Kontserbazio-egoera.....Buena / Ona
Año Construcción - Rehabilitación / Eraikuntza - Birgaikuntza Urtea1948
Estilo / Estilo.....Eclepticismo / Ekleptizismoa

FUENTES DE PROTECCIÓN DEL PATRIMONIO / ONDAREA BABESTEKO ITURRIAK

GV - Número de identificación / EJ - Identifikazio zenbakia.....051
GV - Bien Calificado / EJ - Kalifikatutako Ondasuna
GV - Bien Inventariado / EJ - Inbentariatutako Ondasuna.....
 Monumento/Monumentua Conjunto monumental / Monumento multzoa
GV - Bien propuesto para ser Declarado / EJ - Izendatu dadin proposatutako Ondasuna.....
GV - Bien propuesto para protección local / EJ - Tokiko babesa eduki dezan proposatutako Ondasuna.....
GV - Otros bienes / EJ - Bestelako Ondasunak.....

PGOU / HAPO 2001 OTRAS FUENTES

OBSERVACIONES / OHARRAK

DECRETO 89/2001_22/05-BOPV N°106_05-06-2001. CE1 DECRETO 89/2001_22/05-BOPV N°32_14-08-2002. CE2 DECRETO 89/2001_22/05-BOPV N°35_19-02-2002. CE3 DECRETO 89/2001_22/05-BOPV N°104_04-06-2002.

ORDENACIÓN / ANTOLAMENDUA

CALIFICACIÓN POR LA CAPV / EAE-KO KALIFIKAZIOA

Conjunto monumental: Area singularizada de Getxo ZONA B/Monumento multzoak: Getxoko eremu berezia B ZONA

NIVEL Y GRADO DE PROTECCIÓN / BABESAREN MAILA ETA GRADUA

Nivel 1. Protección Especial (según Decreto Grado 3. Protección Básica) / 1. Maila. Babes Berezia (Dekretuaren arabera 3. Gradua. Oinarritzko Babesa)

GRADO DE AFECCIÓN / GAITZ-GRADUA

Según Decreto / Dekretuaren arabera

GRADO DE INTERVENCIÓN / ESKU-HARTZE MAILA

Según Decreto / Dekretuaren arabera



Calle Negubide Kalea, 45

014/10/002

nº de referencia en el Catálogo de Patrimonio del Plan General / Erreferentzia zk. Plan Orokorren Katalogoan

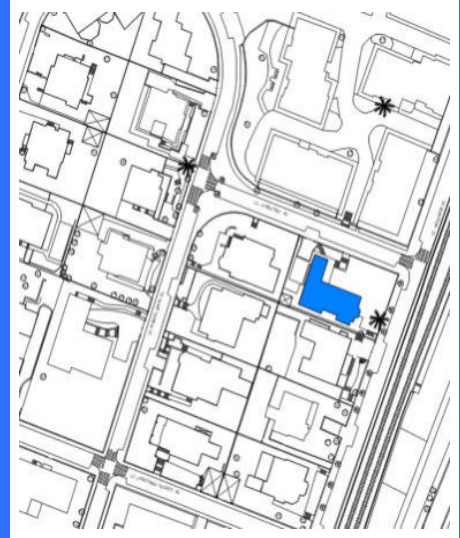
Dirección / Helbidea
Calle Negubide Kalea, 45

REFERENCIA GENERAL
ERREFERENTZIA OROKORRA

Polígono / Poligonoa.....014
Manzana / Etxadia.....10
Parcela / Partzela.....002



Plano de situación general / Kokapen-orokorreko planoa



Plano de situación / Kokapen-planoa

FOTOGRAFÍAS / ARGAZKIAK



INFORMACIÓN / INFORMAZIOA

DATOS PRINCIPALES / DATU NAGUSIAK

Uso principal / Erabilera nagusia.....Residencial / Bizitegia
Superficie de parcela (m2) / Partzelaren azalera (m2).....950,26
Tipología edificatoria / Eraikuntzaren tipologia.....Casa unifamiliar / Familia bakarreko etxe
Nº de plantas / Solairu-kopuruaS+B+2
Estado de conservación / Kontserbazio-egoera.....Buena / Ona
Año Construcción - Rehabilitación / Eraikuntza - Birgaikuntza Urtea1920
Estilo / Estilo.....Eclepticismo / Ekleptizismoa

FUENTES DE PROTECCIÓN DEL PATRIMONIO / ONDAREA BABESTEKO ITURRIAK

GV - Número de identificación / EJ - Identifikazio zenbakia.....047
GV - Bien Calificado / EJ - Kalifikatutako Ondasuna
GV - Bien Inventariado / EJ - Inbentariatutako Ondasuna
 Monumento/Monumentua Conjunto monumental / Monumento multzoa
GV - Bien propuesto para ser Declarado / EJ - Izendatu dadin proposatutako Ondasuna.....
GV - Bien propuesto para protección local / EJ - Tokiko babesa eduki dezan proposatutako Ondasuna.....
GV - Otros bienes / EJ - Bestelako Ondasunak.....

PGOU / HAPO 2001 OTRAS FUENTES

OBSERVACIONES / OHARRAK

DECRETO 89/2001_22/05-BOPV Nº106_05-06-2001. CE1 DECRETO 89/2001_22/05-BOPV Nº32_14-08-2002. CE2 DECRETO 89/2001_22/05-BOPV Nº35_19-02-2002. CE3 DECRETO 89/2001_22/05-BOPV Nº104_04-06-2002.

ORDENACIÓN / ANTOLAMENDUA

CALIFICACIÓN POR LA CAPV / EAE-KO KALIFIKAZIOA

Conjunto monumental: Area singularizada de Getxo ZONA B/Monumento multzoak: Getxoko eremu berezia B ZONA

NIVEL Y GRADO DE PROTECCIÓN / BABESAREN MAILA ETA GRADUA

Nivel 1. Protección Especial (según Decreto Grado 3. Protección Básica) / 1. Maila. Babes Berezia (Dekretuaren arabera 3. Gradua. Oinarritzko Babesa)

GRADO DE AFECCIÓN / GAITZ-GRADUA

Según Decreto / Dekretuaren arabera

GRADO DE INTERVENCIÓN / ESKU-HARTZE MAILA

Según Decreto / Dekretuaren arabera

FOTOGRAFÍAS / ARGAZKIAK



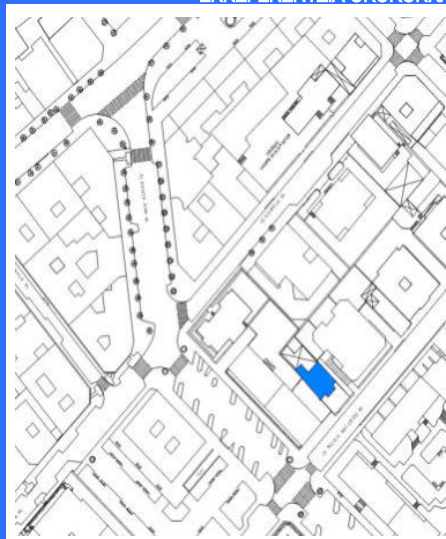
Dirección / Helbidea
Calle Novia Salcedo Kalea, 15

REFERENCIA GENERAL
ERREFERENTZIA OROKORRA

Polígono / Poligonoa.....070
Manzana / Etxadia.....02
Parcela / Partzela.....013



Plano de situación general / Kokapen-orokorreko planoa



Plano de situación / Kokapen-planoa

INFORMACIÓN / INFORMAZIOA

DATOS PRINCIPALES / DATU NAGUSIAK

Uso principal / Erabilera nagusia.....Residencial / Bizitegia
Superficie de parcela (m2) / Partzelaren azalera (m2).....249,63
Tipología edificatoria / Eraikuntzaren tipologia.....Edificio equipamental / Ekipamendurako eraikina
Nº de plantas / Solairu-kopuruaB+2
Estado de conservación / Kontserbazio-egoera.....Buena / Ona
Año Construcción - Rehabilitación / Eraikuntza - Birgaikuntza Urtea1950
Estilo / Estilo.....

FUENTES DE PROTECCIÓN DEL PATRIMONIO / ONDAREA BABESTEKO ITURRIAK

GV - Número de identificación / EJ - Identifikazio zenbakia.....007
GV - Bien Calificado / EJ - Kalifikatutako Ondasuna
GV - Bien Inventariado / EJ - Inbentariatutako Ondasuna.....
 Monumento/Monumentua Conjunto monumental / Monumento multzoa
GV - Bien propuesto para ser Declarado / EJ - Izendatu dadin proposatutako Ondasuna.....
GV - Bien propuesto para protección local / EJ - Tokiko babesa eduki dezan proposatutako Ondasuna.....
GV - Otros bienes / EJ - Bestelako Ondasunak.....

PGOU / HAPO 2001 OTRAS FUENTES

OBSERVACIONES / OHARRAK

ORDENACIÓN / ANTOLAMENDUA

CALIFICACIÓN POR LA CAPV / EAE-KO KALIFIKAZIOA

NIVEL Y GRADO DE PROTECCIÓN / BABESAREN MAILA ETA GRADUA

Nivel 4. Protección Municipal / 4. Maila. Udal Babesa

GRADO DE AFECCIÓN / GAITZ-GRADUA

Envolvente de edificio en su integridad / Eraikinaren ingurutzailea bere osotasunean

GRADO DE INTERVENCIÓN / ESKU-HARTZE MAILA

2. Consolidación / Sendotzea - 3. Reforma / Berrizatzea



Calle Novia Salcedo Kalea, 21

070/02/009

n° de referencia en el Catálogo de Patrimonio del Plan General / Erreferentzia zk. Plan Orokorren Katalogoan

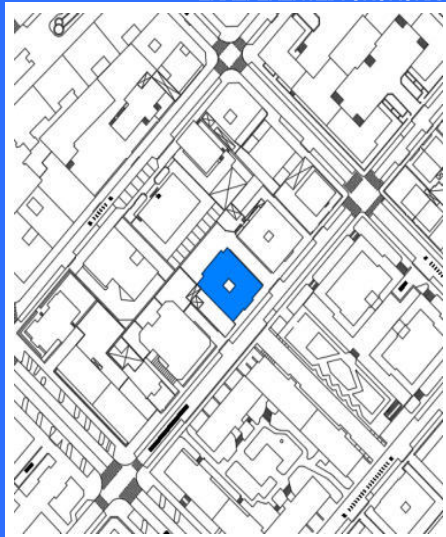
Dirección / Helbidea
Calle Novia Salcedo Kalea, 21

REFERENCIA GENERAL
ERREFERENTZIA OROKORRA

Polígono / Poligonoa.....070
Manzana / Etxadia.....02
Parcela / Partzela.....009



Plano de situación general / Kokapen-orokorreko plana



Plano de situación / Kokapen-planoa

FOTOGRAFÍAS / ARGAZKIAK



INFORMACIÓN / INFORMAZIOA

DATOS PRINCIPALES / DATU NAGUSIAK

Uso principal / Erabilera nagusia.....Residencial / Bizitegia
Superficie de parcela (m2) / Partzelaren azalera (m2).....1.351,54
Tipología edificatoria / Eraikuntzaren tipologia.....Bloque cerrado / Bloke itxia
Nº de plantas / Solairu-kopuruaB+4
Estado de conservación / Kontserbazio-egoera.....Buena / Ona
Año Construcción - Rehabilitación / Eraikuntza - Birgaikuntza Urtea1925
Estilo / Estilo.....Neo-barroco / Barroko berria

FUENTES DE PROTECCIÓN DEL PATRIMONIO / ONDAREA BABESTEKO ITURRIAK

GV - Número de identificación / EJ - Identifikazio zenbakia.....
GV - Bien Calificado / EJ - Kalifikatutako Ondasuna
GV - Bien Inventariado / EJ - Inbentariatutako Ondasuna.....
 Monumento/Monumentua Conjunto monumental / Monumento multzoa
GV - Bien propuesto para ser Declarado / EJ - Izendatu dadin proposatutako Ondasuna.....
GV - Bien propuesto para protección local / EJ - Tokiko babesa eduki dezan proposatutako Ondasuna.....
GV - Otros bienes / EJ - Bestelako Ondasunak.....

PGOU / HAPO 2001 OTRAS FUENTES

OBSERVACIONES / OHARRAK

ORDENACIÓN / ANTOLAMENDUA

CALIFICACIÓN POR LA CAPV / EAE-KO KALIFIKAZIOA

NIVEL Y GRADO DE PROTECCIÓN / BABESAREN MAILA ETA GRADUA

Nivel 4. Protección Municipal / 4. Maila. Udal Babesa

GRADO DE AFECCIÓN / GAITZ-GRADUA

Envolvente de edificio en su integridad / Eraikinaren ingurutzalea bere osotasunean

GRADO DE INTERVENCIÓN / ESKU-HARTZE MAILA

2. Consolidación / Sendotzea - 3. Reforma / Berritatzeta



Firmado:

30/08/2024 12:45:34 GETXOKO UDALA - AYUNTAMIENTO DE GETXO

A pesar de no constar firmas manuscritas, este documento tiene validez legal. En la Página Web Municipal (http://www.getxo.eus/Oficina de Administración Electrónica), podrá obtener una copia auténtica de este documento en formato digital, mediante el Código Seguro de Verificación que aparece en el margen izquierdo. Agiri honek eskuz idatzitako sinadurik ez duen arren, legezko balioa du. Getxoko Udaltaren web-orrialdean (http://www.getxo.eus/administrazio elektronikoko bulegoa) agiri honen benetako kopia eskuratu ahal duzu formatu digitalan, ezkerrean ageri den egiazapen-kode segurua erabiliz.

CSV: GET/CSV/2024/21822 pH0cXhX8H



Calle Novia Salcedo Kalea, 22, 24

070/01/004-003

nº de referencia en el Catálogo de Patrimonio del Plan General / Erreferentzia zk. Plan Orokorren Katalogoan

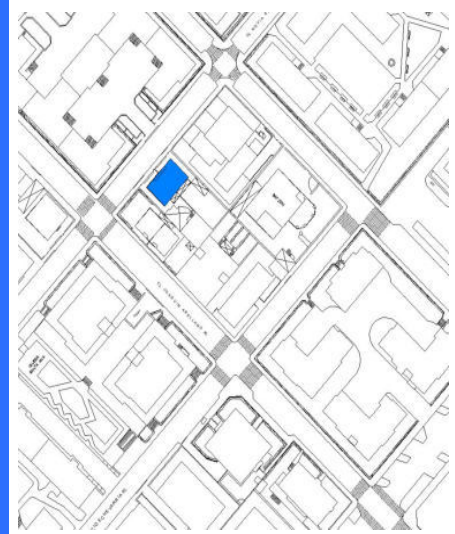
Dirección / Helbidea
Calle Novia Salcedo Kalea, 22, 24

REFERENCIA GENERAL
ERREFERENTZIA OROKORRA

Polígono / Poligonoa.....070
Manzana / Etxadia.....01
Parcela / Partzela.....004-003



Plano de situación general / Kokapen-orokorreko planoa



Plano de situación / Kokapen-planoa

FOTOGRAFÍAS / ARGAZKIAK



INFORMACIÓN / INFORMAZIOA

DATOS PRINCIPALES / DATU NAGUSIAK

Uso principal / Erabilera nagusia.....Residencial / Bizitegia
Superficie de parcela (m2) / Partzelaren azalera (m2).....527,03
Tipología edificatoria / Eraikuntzaren tipologia.....Casa bifamiliar / Bi bizitzako etxe
Nº de plantas / Solairu-kopuruaB+3
Estado de conservación / Kontserbazio-egoera.....Buena / Ona
Año Construcción - Rehabilitación / Eraikuntza - Birgaikuntza Urtea1915
Estilo / Estilo.....Neovasco / Euskal estilo berria

FUENTES DE PROTECCIÓN DEL PATRIMONIO / ONDAREA BABESTEKO ITURRIAK

GV - Número de identificación / EJ - Identifikazio zenbakia.....008
GV - Bien Calificado / EJ - Kalifikatutako Ondasuna
GV - Bien Inventariado / EJ - Inbentariatutako Ondasuna.....
 Monumento/Monumentua Conjunto monumental / Monumento multzoa
GV - Bien propuesto para ser Declarado / EJ - Izendatu dadin proposatutako Ondasuna.....
GV - Bien propuesto para protección local / EJ - Tokiko babesa eduki dezan proposatutako Ondasuna.....
GV - Otros bienes / EJ - Bestelako Ondasunak.....

PGOU / HAPO 2001 OTRAS FUENTES

OBSERVACIONES / OHARRAK

ORDENACIÓN / ANTOLAMENDUA

CALIFICACIÓN POR LA CAPV / EAE-KO KALIFIKAZIOA

NIVEL Y GRADO DE PROTECCIÓN / BABESAREN MAILA ETA GRADUA

Nivel 4. Protección Municipal / 4. Maila. Udal Babesa

GRADO DE AFECCIÓN / GAITZ-GRADUA

Envolvente de edificio en su integridad y estructura de madera / Eraikinaren ingurutzailea bere osotasunean eta zurezko egitura

GRADO DE INTERVENCIÓN / ESKU-HARTZE MAILA

2. Consolidación / Sendotzea - 3. Reforma / Berrizatzea



Calle Novia Salcedo Kalea, 23

070/02/007

nº de referencia en el Catálogo de Patrimonio del Plan General / Erreferentzia zk. Plan Orokorren Katalogoan

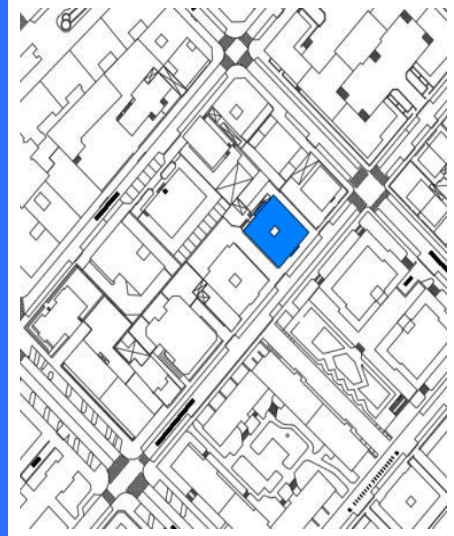
Dirección / Helbidea
Calle Novia Salcedo Kalea, 23

REFERENCIA GENERAL
ERREFERENTZIA OROKORRA

Polígono / Poligonoa.....070
Manzana / Etxadia.....02
Parcela / Partzela.....007



Plano de situación general / Kokapen-orokorreko plano



Plano de situación / Kokapen-planoa

FOTOGRAFÍAS / ARGAZKIAK



INFORMACIÓN / INFORMAZIOA

DATOS PRINCIPALES / DATU NAGUSIAK

Uso principal / Erabilera nagusia.....Residencial / Bizitegia
Superficie de parcela (m2) / Partzelaren azalera (m2).....1.351,54
Tipología edificatoria / Eraikuntzaren tipologia.....Bloque cerrado / Bloke itxia
Nº de plantas / Solairu-kopuruaB+4
Estado de conservación / Kontserbazio-egoera.....Buena / Ona
Año Construcción - Rehabilitación / Eraikuntza - Birgaikuntza Urtea1925
Estilo / Estilo.....Neo-barroco / Barroko berria

FUENTES DE PROTECCIÓN DEL PATRIMONIO / ONDAREA BABESTEKO ITURRIAK

GV - Número de identificación / EJ - Identifikazio zenbakia.....
GV - Bien Calificado / EJ - Kalifikatutako Ondasuna
GV - Bien Inventariado / EJ - Inbentariatutako Ondasuna.....
 Monumento/Monumentua Conjunto monumental / Monumento multzoa
GV - Bien propuesto para ser Declarado / EJ - Izendatu dadin proposatutako Ondasuna.....
GV - Bien propuesto para protección local / EJ - Tokiko babesa eduki dezan proposatutako Ondasuna.....
GV - Otros bienes / EJ - Bestelako Ondasunak.....

PGOU / HAPO 2001 OTRAS FUENTES

OBSERVACIONES / OHARRAK

ORDENACIÓN / ANTOLAMENDUA

CALIFICACIÓN POR LA CAPV / EAE-KO KALIFIKAZIOA

NIVEL Y GRADO DE PROTECCIÓN / BABESAREN MAILA ETA GRADUA

Nivel 4. Protección Municipal / 4. Maila. Udal Babesa

GRADO DE AFECCIÓN / GAITZ-GRADUA

Envolvente de edificio en su integridad / Eraikinaren ingurutzailea bere osotasunean

GRADO DE INTERVENCIÓN / ESKU-HARTZE MAILA

2. Consolidación / Sendotzea - 3. Reforma / Berriztatzea



Calle Ondategi Kalea, 03

014/06/007

nº de referencia en el Catálogo de Patrimonio del Plan General / Erreferentzia zk. Plan Orokorren Katalogoan

Dirección / Helbidea
Calle Ondategi Kalea, 03

REFERENCIA GENERAL
ERREFERENTZIA OROKORRA

Polígono / Poligonoa.....014
Manzana / Etxadia.....06
Parcela / Partzela.....007



Plano de situación general / Kokapen-orokorreko planoa



Plano de situación / Kokapen-planoa

FOTOGRAFÍAS / ARGAZKIAK



INFORMACIÓN / INFORMAZIOA

DATOS PRINCIPALES / DATU NAGUSIAK

Uso principal / Erabilera nagusia.....Residencial / Bizitegia
Superficie de parcela (m2) / Partzelaren azalera (m2).....969,49
Tipología edificatoria / Eraikuntzaren tipologia.....Casa unifamiliar / Familia bakarreko etxe
Nº de plantas / Solairu-kopuruaS+B+2
Estado de conservación / Kontserbazio-egoera.....Buena / Ona
Año Construcción - Rehabilitación / Eraikuntza - Birgaikuntza Urtea1920
Estilo / Estilo.....Eclepticismo-Neovasco / Ekleptizismo- Euskal estilo berria

FUENTES DE PROTECCIÓN DEL PATRIMONIO / ONDAREA BABESTEKO ITURRIAK

GV - Número de identificación / EJ - Identifikazio zenbakia.....053
GV - Bien Calificado / EJ - Kalifikatutako Ondasuna
GV - Bien Inventariado / EJ - Inbentariatutako Ondasuna.....
 Monumento/Monumentua Conjunto monumental / Monumento multzoa
GV - Bien propuesto para ser Declarado / EJ - Izendatu dadin proposatutako Ondasuna.....
GV - Bien propuesto para protección local / EJ - Tokiko babesa eduki dezan proposatutako Ondasuna.....
GV - Otros bienes / EJ - Bestelako Ondasunak.....

PGOU / HAPO 2001 OTRAS FUENTES

OBSERVACIONES / OHARRAK

DECRETO 89/2001_22/05-BOPV N°106_05-06-2001. CE1 DECRETO 89/2001_22/05-BOPV N°32_14-08-2002. CE2 DECRETO 89/2001_22/05-BOPV N°35_19-02-2002. CE3 DECRETO 89/2001_22/05-BOPV N°104_04-06-2002.

ORDENACIÓN / ANTOLAMENDUA

CALIFICACIÓN POR LA CAPV / EAE-KO KALIFIKAZIOA

Conjunto monumental: Area singularizada de Getxo ZONA B/Monumento multzoak: Getxoko eremu berezia B ZONA

NIVEL Y GRADO DE PROTECCIÓN / BABESAREN MAILA ETA GRADUA

Nivel 1. Protección Especial (según Decreto Grado 3. Protección Básica) / 1. Maila. Babes Berezia (Dekretuaren arabera 3. Gradua. Oinarritzko Babesa)

GRADO DE AFECCIÓN / GAITZ-GRADUA

Según Decreto / Dekretuaren arabera

GRADO DE INTERVENCIÓN / ESKU-HARTZE MAILA

Según Decreto / Dekretuaren arabera



Firmado:

30/08/2024 12:45:34 GETXOKO UDALA - AYUNTAMIENTO DE GETXO

CSV: GET/CSV/2024/21822 pH0cXhX8H

A pesar de no constar firmas manuscritas, este documento tiene validez legal. En la Página Web Municipal (http://www.getxo.eus/Oficina de Administración Electrónica), podrá obtener una copia auténtica de este documento en formato digital, mediante el Código Seguro de Verificación que aparece en el margen izquierdo.

Agiari honek eskuz idatzitako sinadurik ez izanperik ez duen arren, legezko balioa du. Getxoko Udaltaren web-orrialdean (http://www.getxo.eus/administrazio elektronikoko bulegoa) agiri honen benetako kopia eskuratu ahal duzu formatu digitala, ezkerrean ageri den egiazapen-kode seguruaren erabiliz.



Calle Ondategi Kalea, 05

014/06/006

nº de referencia en el Catálogo de Patrimonio del Plan General / Erreferentzia zk. Plan Orokorren Katalogoan

Dirección / Helbidea
Calle Ondategi Kalea, 05

REFERENCIA GENERAL
ERREFERENTZIA OROKORRA

Polígono / Poligonoa.....014
Manzana / Etxadia.....06
Parcela / Partzela.....006



Plano de situación general / Kokapen-orokorreko planoak



Plano de situación / Kokapen-planoak

FOTOGRAFÍAS / ARGAZKIAK



INFORMACIÓN / INFORMAZIOA

DATOS PRINCIPALES / DATU NAGUSIAK

Uso principal / Erabilera nagusia.....Residencial / Bizitegia
Superficie de parcela (m2) / Partzelaren azalera (m2).....906,38
Tipología edificatoria / Eraikuntzaren tipologia.....Casa unifamiliar / Familia bakarrekoko etxe
Nº de plantas / Solairu-kopuruaS+B+2
Estado de conservación / Kontserbazio-egoera.....Buena / Ona
Año Construcción - Rehabilitación / Eraikuntza - Birgaikuntza Urtea1920
Estilo / Estilo.....Eclepticismo-Neovasco / Ekleptizismo- Euskal estilo berria

FUENTES DE PROTECCIÓN DEL PATRIMONIO / ONDAREA BABESTEKO ITURRIAK

GV - Número de identificación / EJ - Identifikazio zenbakia.....054
GV - Bien Calificado / EJ - Kalifikatutako Ondasuna
GV - Bien Inventariado / EJ - Inbentariatutako Ondasuna
 Monumento/Monumentua Conjunto monumental / Monumento multzoa
GV - Bien propuesto para ser Declarado / EJ - Izendatu dadin proposatutako Ondasuna
GV - Bien propuesto para protección local / EJ - Tokiko babesa eduki dezan proposatutako Ondasuna.....
GV - Otros bienes / EJ - Bestelako Ondasunak.....

PGOU / HAPO 2001 OTRAS FUENTES

OBSERVACIONES / OHARRAK

DECRETO 89/2001_22/05-BOPV Nº106_05-06-2001. CE1 DECRETO 89/2001_22/05-BOPV Nº32_14-08-2002. CE2 DECRETO 89/2001_22/05-BOPV Nº35_19-02-2002. CE3 DECRETO 89/2001_22/05-BOPV Nº104_04-06-2002.

ORDENACIÓN / ANTOLAMENDUA

CALIFICACIÓN POR LA CAPV / EAE-KO KALIFIKAZIOA

Conjunto monumental: Area singularizada de Getxo ZONA B/Monumento multzoak: Getxoko eremu berezia B ZONA

NIVEL Y GRADO DE PROTECCIÓN / BABESAREN MAILA ETA GRADUA

Nivel 1. Protección Especial (según Decreto Grado 3. Protección Básica) / 1. Maila. Babes Berezia (Dekretuaren arabera 3. Gradua. Oinarritzko Babesa)

GRADO DE AFECCIÓN / GAITZ-GRADUA

Según Decreto / Dekretuaren arabera

GRADO DE INTERVENCIÓN / ESKU-HARTZE MAILA

Según Decreto / Dekretuaren arabera



Firmado:

30/08/2024 12:45:34 GETXOKO UDALA - AYUNTAMIENTO DE GETXO

A pesar de no constar firmas manuscritas, este documento tiene validez legal. En la Página Web Municipal (http://www.getxo.eus/Oficina de Administración Electrónica), podrá obtener una copia auténtica de este documento en formato digital, mediante el Código Seguro de Verificación que aparece en el margen izquierdo. Aqiri honek eskuz idatzitako sinadurik ez izenperik ez duen arren, legezko balioa du. Getxoko Udaltzaren web-orrialdean (http://www.getxo.eus/administrazio elektronikoko bulegoa) aqiri honen benetako kopia eskuratu ahal duzu formatu digitalan, ezkerrealdean ageri den egiaztapen-kode segurua erabiliz.

CSV: GET/CSV/2024/21822_pH0cC-XhX8H



Casa Anaibiena

014/08/003

nº de referencia en el Catálogo de Patrimonio del Plan General / Erreferentzia zk. Plan Orokorren Katalogoan

Dirección / Helbidea
Calle Ondategi Kalea, 06

REFERENCIA GENERAL
ERREFERENTZIA OROKORRA

Polígono / Poligonoa.....014
Manzana / Etxadia.....08
Parcela / Partzela.....003



Plano de situación general / Kokapen-orokorreko planoa



Plano de situación / Kokapen-planoa

FOTOGRAFÍAS / ARGAZKIAK



INFORMACIÓN / INFORMAZIOA

DATOS PRINCIPALES / DATU NAGUSIAK

Uso principal / Erabilera nagusia.....Residencial / Bizitegia
Superficie de parcela (m2) / Partzelaren azalera (m2).....898,14
Tipología edificatoria / Eraikuntzaren tipologia.....Casa unifamiliar / Familia bakarreko etxe
Nº de plantas / Solairu-kopuruaS+B+2
Estado de conservación / Kontserbazio-egoera.....Buena / Ona
Año Construcción - Rehabilitación / Eraikuntza - Birgaikuntza Urtea1920
Estilo / Estilo.....Ecléctico / Ekleptizismoa

FUENTES DE PROTECCIÓN DEL PATRIMONIO / ONDAREA BABESTEKO ITURRIAK

GV - Número de identificación / EJ - Identifikazio zenbakia.....055
GV - Bien Calificado / EJ - Kalifikatutako Ondasuna
GV - Bien Inventariado / EJ - Inbentariatutako Ondasuna.....
 Monumento/Monumentua Conjunto monumental / Monumento multzoa
GV - Bien propuesto para ser Declarado / EJ - Izendatu dadin proposatutako Ondasuna.....
GV - Bien propuesto para protección local / EJ - Tokiko babesa eduki dezan proposatutako Ondasuna.....
GV - Otros bienes / EJ - Bestelako Ondasunak.....

PGOU / HAPO 2001 OTRAS FUENTES

OBSERVACIONES / OHARRAK

DECRETO 89/2001_22/05-BOPV N°106_05-06-2001. CE1 DECRETO 89/2001_22/05-BOPV N°32_14-08-2002. CE2 DECRETO 89/2001_22/05-BOPV N°35_19-02-2002. CE3 DECRETO 89/2001_22/05-BOPV N°104_04-06-2002.

ORDENACIÓN / ANTOLAMENDUA

CALIFICACIÓN POR LA CAPV / EAE-KO KALIFIKAZIOA

Conjunto monumental: Area singularizada de Getxo ZONA B/Monumento multzoak: Getxoko eremu berezia B ZONA

NIVEL Y GRADO DE PROTECCIÓN / BABESAREN MAILA ETA GRADUA

Nivel 1. Protección Especial (según Decreto Grado 3. Protección Básica) / 1. Maila. Babes Berezia (Dekretuaren arabera 3. Gradua. Oinarritzko Babesa)

GRADO DE AFECCIÓN / GAITZ-GRADUA

Según Decreto / Dekretuaren arabera

GRADO DE INTERVENCIÓN / ESKU-HARTZE MAILA

Según Decreto / Dekretuaren arabera



Firmado:

30/08/2024 12:45:34 GETXOKO UDALA - AYUNTAMIENTO DE GETXO

A pesar de no constar firmas manuscritas, este documento tiene validez legal. En la Página Web Municipal (http://www.getxo.eus/Oficina de Administración Electrónica), podrá obtener una copia auténtica de este documento en formato digital, mediante el Código Seguro de Verificación que aparece en el margen izquierdo.

Agiri honek eskuz idatzitako sinadurik ez izanperik ez duen arren, legezko balioa du. Getxoko Udaltaren web-orrialdean (http://www.getxo.eus/administrazio elektronikoko bulegoa) agiri honen benetako kopia eskuratu ahal duzu formatu digitalaren, ezkerrean ageri den egiazapen-kode segurua erabiliz.

CSV: GET/CSV/2024/21822 pH0cC-XhX8H



Calle Ondategi Kalea, 07

014/06/004

nº de referencia en el Catálogo de Patrimonio del Plan General / Erreferentzia zk. Plan Orokorren Katalogoan

Dirección / Helbidea
Calle Ondategi Kalea, 07

REFERENCIA GENERAL
ERREFERENTZIA OROKORRA

Polígono / Poligonoa.....014
Manzana / Etxadia.....06
Parcela / Partzela.....004



Plano de situación general / Kokapen-orokorreko planoak



Plano de situación / Kokapen-planoak

FOTOGRAFÍAS / ARGAZKIAK



INFORMACIÓN / INFORMAZIOA

DATOS PRINCIPALES / DATU NAGUSIAK

Uso principal / Erabilera nagusia.....Residencial / Bizitegia
Superficie de parcela (m2) / Partzelaren azalera (m2).....1.137,89
Tipología edificatoria / Eraikuntzaren tipologia.....Casa unifamiliar / Familia bakarreko etxe
Nº de plantas / Solairu-kopuruaS+B+3
Estado de conservación / Kontserbazio-egoera.....Buena / Ona
Año Construcción - Rehabilitación / Eraikuntza - Birgaikuntza Urtea1920
Estilo / Estilo.....Eclepticismo-Neovasco / Ekletizismo- Euskal estilo berria

FUENTES DE PROTECCIÓN DEL PATRIMONIO / ONDAREA BABESTEKO ITURRIAK

GV - Número de identificación / EJ - Identifikazio zenbakia.....056
GV - Bien Calificado / EJ - Kalifikatutako Ondasuna
GV - Bien Inventariado / EJ - Inbentariatutako Ondasuna
 Monumento/Monumentua Conjunto monumental / Monumento multzoa
GV - Bien propuesto para ser Declarado / EJ - Izendatu dadin proposatutako Ondasuna.....
GV - Bien propuesto para protección local / EJ - Tokiko babesa eduki dezan proposatutako Ondasuna.....
GV - Otros bienes / EJ - Bestelako Ondasunak.....

PGOU / HAPO 2001 OTRAS FUENTES

OBSERVACIONES / OHARRAK

DECRETO 89/2001_22/05-BOPV Nº106_05-06-2001. CE1 DECRETO 89/2001_22/05-BOPV Nº32_14-08-2002. CE2 DECRETO 89/2001_22/05-BOPV Nº35_19-02-2002. CE3 DECRETO 89/2001_22/05-BOPV Nº104_04-06-2002.

ORDENACIÓN / ANTOLAMENDUA

CALIFICACIÓN POR LA CAPV / EAE-KO KALIFIKAZIOA

Conjunto monumental: Area singularizada de Getxo ZONA B/Monumento multzoak: Getxoko eremu berezia B ZONA

NIVEL Y GRADO DE PROTECCIÓN / BABESAREN MAILA ETA GRADUA

Nivel 1. Protección Especial (según Decreto Grado 3. Protección Básica) / 1. Maila. Babes Berezia (Dekretuaren arabera 3. Gradua. Oinarritzko Babesa)

GRADO DE AFECCIÓN / GAITZ-GRADUA

Según Decreto / Dekretuaren arabera

GRADO DE INTERVENCIÓN / ESKU-HARTZE MAILA

Según Decreto / Dekretuaren arabera



Firmado:

30/08/2024 12:45:34 GETXOKO UDALA - AYUNTAMIENTO DE GETXO

A pesar de no constar firmas manuscritas, este documento tiene validez legal. En la Página Web Municipal (http://www.getxo.eus/Oficina de Administración Electrónica), podrá obtener una copia auténtica de este documento en formato digital, mediante el Código Seguro de Verificación que aparece en el margen izquierdo. Agiri honek eskuz idatzitako sinadurik ez izenperik ez duen arren, legezko balioa du. Getxoko Udaltzaren web-orrialdean (http://www.getxo.eus/administrazio elektronikoko bulegoa) agiri honen benetako kopia eskuratu ahal duzu formatu digitalaren, ezkerrean ageri den egiaztapen-kode segurua erabiliz.

CSV: GET/CSV/2024/21822_pH0cC-XhX8H



Casa Itxasalde

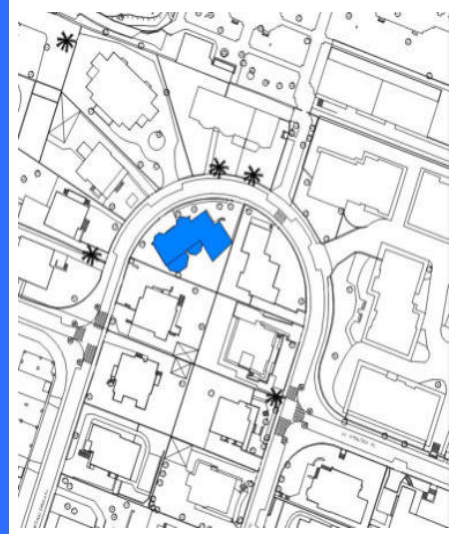
014/08/001

nº de referencia en el Catálogo de Patrimonio del Plan General / Erreferentzia zk. Plan Orokorren Katalogoan

Dirección / Helbidea
Calle Ondategi Kalea, 08

REFERENCIA GENERAL
ERREFERENTZIA OROKORRA

Polígono / Poligonoa.....014
Manzana / Etxadia.....08
Parcela / Partzela.....001



Plano de situación general / Kokapen-orokorreko planoa

Plano de situación / Kokapen-planoa

FOTOGRAFÍAS / ARGAZKIAK



INFORMACIÓN / INFORMAZIOA

DATOS PRINCIPALES / DATU NAGUSIAK

Uso principal / Erabilera nagusia.....Residencial / Bizitegia
Superficie de parcela (m2) / Partzelaren azalera (m2).....848,37
Tipología edificatoria / Eraikuntzaren tipologia.....Edificio aislado / Eraikin isolatua
Nº de plantas / Solairu-kopuruaS+B+2
Estado de conservación / Kontserbazio-egoera.....Buena / Ona
Año Construcción - Rehabilitación / Eraikuntza - Birgaikuntza Urtea1920
Estilo / Estilo.....Neovasco / Euskal estilo berria

FUENTES DE PROTECCIÓN DEL PATRIMONIO / ONDAREA BABESTEKO ITURRIAK

GV - Número de identificación / EJ - Identifikazio zenbakia.....057
GV - Bien Calificado / EJ - Kalifikatutako Ondasuna
GV - Bien Inventariado / EJ - Inbentariatutako Ondasuna.....
 Monumento/Monumentua Conjunto monumental / Monumento multzoa
GV - Bien propuesto para ser Declarado / EJ - Izendatu dadin proposatutako Ondasuna.....
GV - Bien propuesto para protección local / EJ - Tokiko babesa eduki dezan proposatutako Ondasuna.....
GV - Otros bienes / EJ - Bestelako Ondasunak.....

PGOU / HAPO 2001 OTRAS FUENTES

OBSERVACIONES / OHARRAK

DECRETO 89/2001_22/05-BOPV N°106_05-06-2001. CE1 DECRETO 89/2001_22/05-BOPV N°32_14-08-2002. CE2 DECRETO 89/2001_22/05-BOPV N°35_19-02-2002. CE3 DECRETO 89/2001_22/05-BOPV N°104_04-06-2002.

ORDENACIÓN / ANTOLAMENDUA

CALIFICACIÓN POR LA CAPV / EAE-KO KALIFIKAZIOA

Conjunto monumental: Area singularizada de Getxo ZONA B/Monumento multzoak: Getxoko eremu berezia B ZONA

NIVEL Y GRADO DE PROTECCIÓN / BABESAREN MAILA ETA GRADUA

Nivel 1. Protección Especial (según Decreto Grado 3. Protección Básica) / 1. Maila. Babes Berezia (Dekretuaren arabera 3. Gradua. Oinarritzko Babesa)

GRADO DE AFECCIÓN / GAITZ-GRADUA

Según Decreto / Dekretuaren arabera

GRADO DE INTERVENCIÓN / ESKU-HARTZE MAILA

Según Decreto / Dekretuaren arabera



Firmado:

30/08/2024 12:45:34 GETXOKO UDALA - AYUNTAMIENTO DE GETXO

A pesar de no constar firmas manuscritas, este documento tiene validez legal. En la Página Web Municipal (http://www.getxo.eus/Oficina de Administración Electrónica), podrá obtener una copia auténtica de este documento en formato digital, mediante el Código Seguro de Verificación que aparece en el margen izquierdo.

Ajuri honek eskuz idatzitako sinadurik ez izenperik ez duen arren, legezko balioa du. Getxoko Udaltzaren web-orrialdean (http://www.getxo.eus/administrazio elektronikoko bulegoa) agiri honen benetako kopia eskuratu ahal duzu formatu digitalaren, ezkerrean ageri den egiaztapen-kode segurua erabiliz.

CSV: GET/CSV/2024/21822 pH0cC-XhX8H



Ondargain

014/08/002

nº de referencia en el Catálogo de Patrimonio del Plan General / Erreferentzia zk. Plan Orokorren Katalogoan

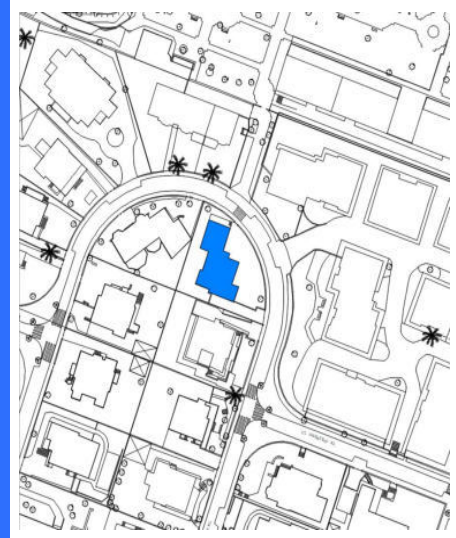
Dirección / Helbidea
Calle Ondategi Kalea, 10

REFERENCIA GENERAL
ERREFERENTZIA OROKORRA

Polígono / Poligonoa.....014
Manzana / Etxadia.....08
Parcela / Partzela.....002



Plano de situación general / Kokapen-orokorreko planoa



Plano de situación / Kokapen-planoa

FOTOGRAFÍAS / ARGAZKIAK



INFORMACIÓN / INFORMAZIOA

DATOS PRINCIPALES / DATU NAGUSIAK

Uso principal / Erabilera nagusia.....Residencial / Bizitegia
Superficie de parcela (m2) / Partzelaren azalera (m2).....850,98
Tipología edificatoria / Eraikuntzaren tipologia.....Casa unifamiliar / Familia bakarreko etxe
Nº de plantas / Solairu-kopuruaS+B+2
Estado de conservación / Kontserbazio-egoera.....Buena / Ona
Año Construcción - Rehabilitación / Eraikuntza - Birgaikuntza Urtea2006
Estilo / Estilo.....Eclepticismo-Neovasco / Ekleptizismo- Euskal estilo berria

FUENTES DE PROTECCIÓN DEL PATRIMONIO / ONDAREA BABESTEKO ITURRIAK

GV - Número de identificación / EJ - Identifikazio zenbakia.....052
GV - Bien Calificado / EJ - Kalifikatutako Ondasuna
GV - Bien Inventariado / EJ - Inbentariatutako Ondasuna
 Monumento/Monumentua Conjunto monumental / Monumento multzoa
GV - Bien propuesto para ser Declarado / EJ - Izendatu dadin proposatutako Ondasuna.....
GV - Bien propuesto para protección local / EJ - Tokiko babesa eduki dezan proposatutako Ondasuna.....
GV - Otros bienes / EJ - Bestelako Ondasunak.....

PGOU / HAPO 2001 OTRAS FUENTES

OBSERVACIONES / OHARRAK

DECRETO 89/2001_22/05-BOPV Nº106_05-06-2001. CE1 DECRETO 89/2001_22/05-BOPV Nº32_14-08-2002. CE2 DECRETO 89/2001_22/05-BOPV Nº35_19-02-2002. CE3 DECRETO 89/2001_22/05-BOPV Nº104_04-06-2002.

ORDENACIÓN / ANTOLAMENDUA

CALIFICACIÓN POR LA CAPV / EAE-KO KALIFIKAZIOA

Conjunto monumental: Area singularizada de Getxo ZONA B/Monumento multzoak: Getxoko eremu berezia B ZONA

NIVEL Y GRADO DE PROTECCIÓN / BABESAREN MAILA ETA GRADUA

Nivel 1. Protección Especial (según Decreto Grado 3. Protección Básica) / 1. Maila. Babes Berezia (Dekretuaren arabera 3. Gradua. Oinarritzko Babesa)

GRADO DE AFECCIÓN / GAITZ-GRADUA

Según Decreto / Dekretuaren arabera

GRADO DE INTERVENCIÓN / ESKU-HARTZE MAILA

Según Decreto / Dekretuaren arabera



Firmado:

30/08/2024 12:45:34 GETXOKO UDALA - AYUNTAMIENTO DE GETXO

A pesar de no constar firmas manuscritas, este documento tiene validez legal. En la Página Web Municipal (http://www.getxo.eus/Oficina de Administración Electrónica), podrá obtener una copia auténtica de este documento en formato digital, mediante el Código Seguro de Verificación que aparece en el margen izquierdo. Aqiri honek eskuz idatzitako sinadurik ez izenperik ez duen arren, legezko balioa du. Getxoko Udaltaren web-orrialdean (http://www.getxo.eus/administrazio elektronikoko bulegoa) aqiri honen benetako kopia eskuratu ahal duzu formatu digitalaren, ezkerrealdean ageri den egiaztagapen-kode segurua erabiliz.

CSV: GET/CSV/2024/21822 pH0cXhX8H



Calle Ormetxe Kalea, 01, 03

002/43/009

nº de referencia en el Catálogo de Patrimonio del Plan General / Erreferentzia zk. Plan Orokorren Katalogoan

Dirección / Helbidea
Calle Ormetxe Kalea, 01, 03

REFERENCIA GENERAL
ERREFERENTZIA OROKORRA

Polígono / Poligonoa.....002
Manzana / Etxadia.....43
Parcela / Partzela.....009



Plano de situación general / Kokapen-orokorreko planoa



Plano de situación / Kokapen-planoa

FOTOGRAFÍAS / ARGAZKIAK



INFORMACIÓN / INFORMAZIOA

DATOS PRINCIPALES / DATU NAGUSIAK

Uso principal / Erabilera nagusia.....Residencial / Bizitegia
Superficie de parcela (m2) / Partzelaren azalera (m2).....1.412,78
Tipología edificatoria / Eraikuntzaren tipologia.....Bloque cerrado / Bloke itxia
Nº de plantas / Solairu-kopuruaB+4
Estado de conservación / Kontserbazio-egoera.....Buena / Ona
Año Construcción - Rehabilitación / Eraikuntza - Birgaikuntza Urtea1979
Estilo / Estilo.....

FUENTES DE PROTECCIÓN DEL PATRIMONIO / ONDAREA BABESTEKO ITURRIAK

GV - Número de identificación / EJ - Identifikazio zenbakia.....
GV - Bien Calificado / EJ - Kalifikatutako Ondasuna
GV - Bien Inventariado / EJ - Inbentariatutako Ondasuna.....
 Monumento/Monumentua Conjunto monumental / Monumento multzoa
GV - Bien propuesto para ser Declarado / EJ - Izendatu dadin proposatutako Ondasuna.....
GV - Bien propuesto para protección local / EJ - Tokiko babesa eduki dezan proposatutako Ondasuna.....
GV - Otros bienes / EJ - Bestelako Ondasunak.....

PGOU / HAPO 2001 OTRAS FUENTES

OBSERVACIONES / OHARRAK

ORDENACIÓN / ANTOLAMENDUA

CALIFICACIÓN POR LA CAPV / EAE-KO KALIFIKAZIOA

NIVEL Y GRADO DE PROTECCIÓN / BABESAREN MAILA ETA GRADUA

Nivel 4. Protección Municipal / 4. Maila. Udal Babesa

GRADO DE AFECCIÓN / GAITZ-GRADUA

Envolvente de edificio en su integridad / Eraikinaren ingurutzailea bere osotasunean

GRADO DE INTERVENCIÓN / ESKU-HARTZE MAILA

2. Consolidación / Sendotzea - 3. Reforma / Berrizatzea



Antigua Estación de Neguri

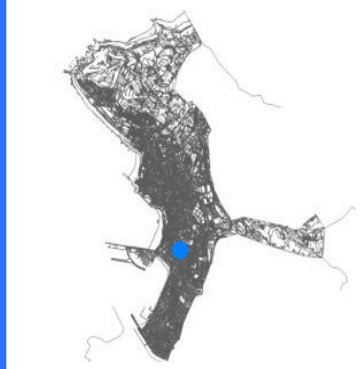
002/53/001

nº de referencia en el Catálogo de Patrimonio del Plan General / Erreferentzia zk. Plan Orokorren Katalogoan

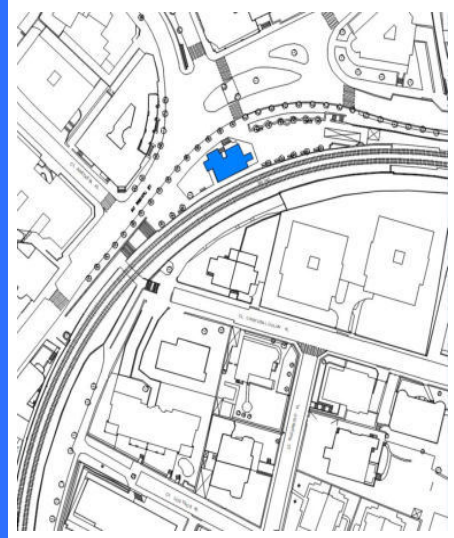
Dirección / Helbidea
Calle Ormetxe Kalea, 02

REFERENCIA GENERAL
ERREFERENTZIA OROKORRA

Polígono / Poligonoa.....002
Manzana / Etxadia.....53
Parcela / Partzela.....001



Plano de situación general / Kokapen-orokorreko planoak



Plano de situación / Kokapen-planoak

FOTOGRAFÍAS / ARGAZKIAK



INFORMACIÓN / INFORMAZIOA

DATOS PRINCIPALES / DATU NAGUSIAK

Uso principal / Erabilera nagusia.....Infraestructura / Aspiegitura
Superficie de parcela (m2) / Partzelaren azalera (m2).....146,41
Tipología edificatoria / Eraikuntzaren tipologia.....Patrimonio industrial / Ondare industrial
Nº de plantas / Solairu-kopuruaB+1
Estado de conservación / Kontserbazio-egoera.....Regular / Erdipurdi
Año Construcción - Rehabilitación / Eraikuntza - Birgaikuntza Urtea1905
Estilo / Estilo.....

FUENTES DE PROTECCIÓN DEL PATRIMONIO / ONDAREA BABESTEKO ITURRIAK

GV - Número de identificación / EJ - Identifikazio zenbakia.....242
GV - Bien Calificado / EJ - Kalifikatutako Ondasuna
GV - Bien Inventariado / EJ - Inbentariatutako Ondasuna
 Monumento/Monumentua Conjunto monumental / Monumento multzoa
GV - Bien propuesto para ser Declarado / EJ - Izendatu dadin proposatutako Ondasuna.....
GV - Bien propuesto para protección local / EJ - Tokiko babesa eduki dezan proposatutako Ondasuna.....
GV - Otros bienes / EJ - Bestelako Ondasunak.....

PGOU / HAPO 2001 OTRAS FUENTES

OBSERVACIONES / OHARRAK

DECRETO 89/2001_22/05-BOPV Nº106_05-06-2001. CE1 DECRETO 89/2001_22/05-BOPV Nº32_14-08-2002. CE2 DECRETO 89/2001_22/05-BOPV Nº35_19-02-2002. CE3 DECRETO 89/2001_22/05-BOPV Nº104_04-06-2002.

ORDENACIÓN / ANTOLAMENDUA

CALIFICACIÓN POR LA CAPV / EAE-KO KALIFIKAZIOA

Conjunto monumental: Area singularizada de Getxo ZONA B/Monumento multzoak: Getxoko eremu berezia B ZONA

NIVEL Y GRADO DE PROTECCIÓN / BABESAREN MAILA ETA GRADUA

Nivel 1. Protección Especial (según Decreto Grado 2. Protección Media) / 1. Maila. Babes Berezia (Dekretuaren arabera 2. Gradua. Babes ertaina)

GRADO DE AFECCIÓN / GAITZ-GRADUA

Según Decreto / Dekretuaren arabera

GRADO DE INTERVENCIÓN / ESKU-HARTZE MAILA

Según Decreto / Dekretuaren arabera

Dirección / Helbidea

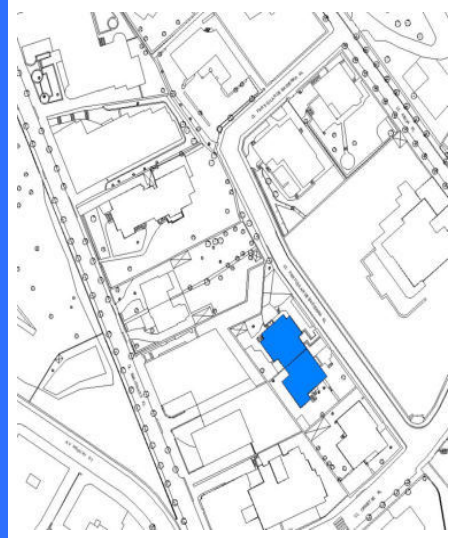
Calle Particular de Basterra Kalea, 06,
08

REFERENCIA GENERAL
ERREFERENTZIA OROKORRA

Polígono / Poligonoa.....002
Manzana / Etxadia.....43
Parcela / Partzela.....005-006



Plano de situación general / Kokapen-orokorreko planoa



Plano de situación / Kokapen-planoa

FOTOGRAFÍAS / ARGAZKIAK



INFORMACIÓN / INFORMAZIOA

DATOS PRINCIPALES / DATU NAGUSIAK

Uso principal / Erabilera nagusia.....Residencial / Bizitegia
Superficie de parcela (m2) / Partzelaren azalera (m2).....1.171,93
Tipología edificatoria / Eraikuntzaren tipologia.....Casa unifamiliar / Familia bakarreko etxe
Nº de plantas / Solairu-kopuruaS+B+1
Estado de conservación / Kontserbazio-egoera.....Buena / Ona
Año Construcción - Rehabilitación / Eraikuntza - Birgaikuntza Urtea1925
Estilo / Estilo.....Neo-barroco / Barroko berria

FUENTES DE PROTECCIÓN DEL PATRIMONIO / ONDAREA BABESTEKO ITURRIAK

GV - Número de identificación / EJ - Identifikazio zenbakia.....109
GV - Bien Calificado / EJ - Kalifikatutako Ondasuna
GV - Bien Inventariado / EJ - Inbentariatutako Ondasuna.....
 Monumento/Monumentua Conjunto monumental / Monumento multzoa
GV - Bien propuesto para ser Declarado / EJ - Izendatu dadin proposatutako Ondasuna.....
GV - Bien propuesto para protección local / EJ - Tokiko babesa eduki dezan proposatutako Ondasuna.....
GV - Otros bienes / EJ - Bestelako Ondasunak.....

PGOU / HAPO 2001 OTRAS FUENTES

OBSERVACIONES / OHARRAK

ORDENACIÓN / ANTOLAMENDUA

CALIFICACIÓN POR LA CAPV / EAE-KO KALIFIKAZIOA

NIVEL Y GRADO DE PROTECCIÓN / BABESAREN MAILA ETA GRADUA

Nivel 4. Protección Municipal / 4. Maila. Udal Babesa

GRADO DE AFECCIÓN / GAITZ-GRADUA

Envolvente de edificio en su integridad / Eraikinaren ingurutzailea bere osotasunean

GRADO DE INTERVENCIÓN / ESKU-HARTZE MAILA

2. Consolidación / Sendotzea - 3. Reforma / Berriztatzea



Eguzki Aurre

002/43/008

nº de referencia en el Catálogo de Patrimonio del Plan General / Erreferentzia zk. Plan Orokorren Katalogoan

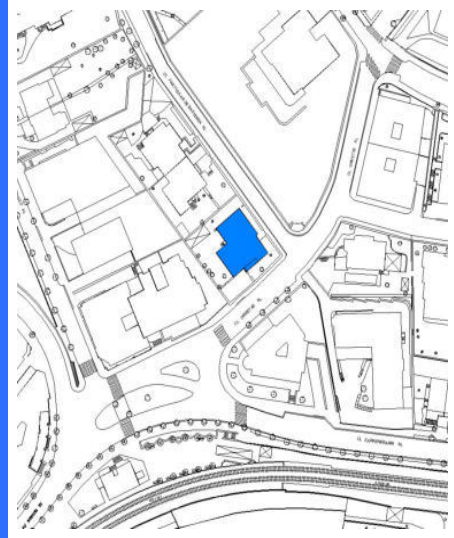
Dirección / Helbidea
Calle Particular de Basterra Kalea, 10

REFERENCIA GENERAL
ERREFERENTZIA OROKORRA

Polígono / Poligonoa.....002
Manzana / Etxadia.....43
Parcela / Partzela.....008



Plano de situación general / Kokapen-orokorreko plano



Plano de situación / Kokapen-planoa

FOTOGRAFÍAS / ARGAZKIAK



INFORMACIÓN / INFORMAZIOA

DATOS PRINCIPALES / DATU NAGUSIAK

Uso principal / Erabilera nagusia.....Residencial / Bizitegia
Superficie de parcela (m2) / Partzelaren azalera (m2).....709,37
Tipología edificatoria / Eraikuntzaren tipologia.....Casa unifamiliar / familia bakarreko etxe
Nº de plantas / Solairu-kopuruaS+B+2
Estado de conservación / Kontserbazio-egoera.....Buena / Ona
Año Construcción - Rehabilitación / Eraikuntza - Birgaikuntza Urtea1920
Estilo / Estilo.....Neovasco / "neovasco"

FUENTES DE PROTECCIÓN DEL PATRIMONIO / ONDAREA BABESTEKO ITURRIAK

GV - Número de identificación / EJ - Identifikazio zenbakia.....108
GV - Bien Calificado / EJ - Kalifikatutako Ondasuna
GV - Bien Inventariado / EJ - Inbentariatutako Ondasuna
 Monumento/Monumentua Conjunto monumental / Monumento multzoa
GV - Bien propuesto para ser Declarado / EJ - Izendatu dadin proposatutako Ondasuna.....X
GV - Bien propuesto para protección local / EJ - Tokiko babesa eduki dezan proposatutako Ondasuna.....
GV - Otros bienes / EJ - Bestelako Ondasunak.....

PGOU / HAPO 2001 OTRAS FUENTES

OBSERVACIONES / OHARRAK

ORDENACIÓN / ANTOLAMENDUA

CALIFICACIÓN POR LA CAPV / EAE-KO KALIFIKAZIOA

NIVEL Y GRADO DE PROTECCIÓN / BABESAREN MAILA ETA GRADUA

Nivel 4. Protección Municipal / 4. Maila. Udal Babesa

GRADO DE AFECCIÓN / GAITZ-GRADUA

Envolvente de edificio en su integridad / Eraikinaren ingurutzailea bere osotasunean

GRADO DE INTERVENCIÓN / ESKU-HARTZE MAILA

2. Consolidación / Sendotzea - 3. Reforma / Berritatzeta

Dirección / Helbidea
Calle Particular de Ibarra Kalea, 04

REFERENCIA GENERAL
ERREFERENTZIA OROKORRA

Polígono / Poligonoa.....024
Manzana / Etxadia.....01
Parcela / Partzela.....008



Plano de situación general / Kokapen-orokorreko planoak



Plano de situación / Kokapen-planoak

FOTOGRAFÍAS / ARGAZKIAK



INFORMACIÓN / INFORMAZIOA

DATOS PRINCIPALES / DATU NAGUSIAK

Uso principal / Erabilera nagusia.....Residencial / Bizitegia
Superficie de parcela (m2) / Partzelaren azalera (m2).....605,72
Tipología edificatoria / Eraikuntzaren tipologia.....Casa unifamiliar / familia bakarrekotxe
Nº de plantas / Solairu-kopuruaB+1
Estado de conservación / Kontserbazio-egoera.....Buena / Ona
Año Construcción - Rehabilitación / Eraikuntza - Birgaikuntza Urtea
Estilo / Estilo.....Ecleptismo / Ekleptizismoa

FUENTES DE PROTECCIÓN DEL PATRIMONIO / ONDAREA BABESTEKO ITURRIAK

GV - Número de identificación / EJ - Identifikazio zenbakia.....093
GV - Bien Calificado / EJ - Kalifikatutako Ondasuna
GV - Bien Inventariado / EJ - Inbentariatutako Ondasuna.....
 Monumento/Monumentua Conjunto monumental / Monumento multzoa
GV - Bien propuesto para ser Declarado / EJ - Izendatu dadin proposatutako Ondasuna.....
GV - Bien propuesto para protección local / EJ - Tokiko babesa eduki dezan proposatutako Ondasuna.....
GV - Otros bienes / EJ - Bestelako Ondasunak.....

PGOU / HAPO 2001 OTRAS FUENTES

OBSERVACIONES / OHARRAK

DECRETO 89/2001_22/05-BOPV N°106_05-06-2001. CE1 DECRETO 89/2001_22/05-BOPV N°32_14-08-2002. CE2 DECRETO 89/2001_22/05-BOPV N°35_19-02-2002. CE3 DECRETO 89/2001_22/05-BOPV N°104_04-06-2002. Parcela afectada por Actuación de Ejecución de Dotación Pública / Zuzkidura Publikoa Gauzatzeko Jarduaketak eragindako lurzatia

ORDENACIÓN / ANTOLAMENDUA

CALIFICACIÓN POR LA CAPV / EAE-KO KALIFIKAZIOA

Conjunto monumental: Area singularizada de Getxo ZONA B/Monumento multzoak: Getxoko eremu berezia B ZONA

NIVEL Y GRADO DE PROTECCIÓN / BABESAREN MAILA ETA GRADUA

Nivel 1. Protección Especial (según Decreto Grado 3. Protección Básica) / 1. Maila. Babes Berezia (Dekretuaren arabera 3. Gradua. Oinarritzko Babesa)

GRADO DE AFECCIÓN / GAITZ-GRADUA

Según Decreto / Dekretuaren arabera

GRADO DE INTERVENCIÓN / ESKU-HARTZE MAILA

Según Decreto / Dekretuaren arabera



Particular de Ibarra, 06

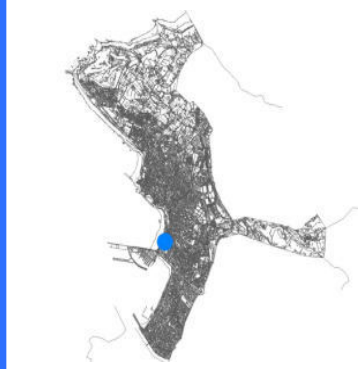
024/01/006

nº de referencia en el Catálogo de Patrimonio del Plan General / Erreferentzia zk. Plan Orokorren Katalogoan

Dirección / Helbidea
Calle Particular de Ibarra Kalea, 06

REFERENCIA GENERAL
ERREFERENTZIA OROKORRA

Polígono / Poligonoa.....024
Manzana / Etxadia.....01
Parcela / Partzela.....006



Plano de situación general / Kokapen-orokorreko planoak



Plano de situación / Kokapen-planoak

FOTOGRAFÍAS / ARGAZKIAK



INFORMACIÓN / INFORMAZIOA

DATOS PRINCIPALES / DATU NAGUSIAK

Uso principal / Erabilera nagusia.....Residencial / Bizitegia
Superficie de parcela (m2) / Partzelaren azalera (m2).....557,97
Tipología edificatoria / Eraikuntzaren tipologia.....Casa unifamiliar / familia bakarreko etxe
Nº de plantas / Solairu-kopuruaS+B+2
Estado de conservación / Kontserbazio-egoera.....Buena / Ona
Año Construcción - Rehabilitación / Eraikuntza - Birgaikuntza Urtea1914
Estilo / Estilo.....Eclepticismo-Neovasco / Ekleptizismo- Euskal estilo berria

FUENTES DE PROTECCIÓN DEL PATRIMONIO / ONDAREA BABESTEKO ITURRIAK

GV - Número de identificación / EJ - Identifikazio zenbakia.....086
GV - Bien Calificado / EJ - Kalifikatutako Ondasuna
GV - Bien Inventariado / EJ - Inbentariatutako Ondasuna
 Monumento/Monumentua Conjunto monumental / Monumento multzoa
GV - Bien propuesto para ser Declarado / EJ - Izendatu dadin proposatutako Ondasuna.....
GV - Bien propuesto para protección local / EJ - Tokiko babesa eduki dezan proposatutako Ondasuna.....
GV - Otros bienes / EJ - Bestelako Ondasunak.....

PGOU / HAPO 2001 OTRAS FUENTES

OBSERVACIONES / OHARRAK

DECRETO 89/2001_22/05-BOPV Nº106_05-06-2001. CE1 DECRETO 89/2001_22/05-BOPV Nº32_14-08-2002. CE2 DECRETO 89/2001_22/05-BOPV Nº35_19-02-2002. CE3 DECRETO 89/2001_22/05-BOPV Nº104_04-06-2002.

ORDENACIÓN / ANTOLAMENDUA

CALIFICACIÓN POR LA CAPV / EAE-KO KALIFIKAZIOA

Conjunto monumental: Area singularizada de Getxo ZONA B/Monumento multzoak: Getxoko eremu berezia B ZONA

NIVEL Y GRADO DE PROTECCIÓN / BABESAREN MAILA ETA GRADUA

Nivel 1. Protección Especial (según Decreto Grado 3. Protección Básica) / 1. Maila. Babes Berezia (Dekretuaren arabera 3. Gradua. Oinarritzko Babesa)

GRADO DE AFECCIÓN / GAITZ-GRADUA

Según Decreto / Dekretuaren arabera

GRADO DE INTERVENCIÓN / ESKU-HARTZE MAILA

Según Decreto / Dekretuaren arabera

Dirección / Helbidea
Calle Paseo del Puerto Kalea, 01

REFERENCIA GENERAL
ERREFERENTZIA OROKORRA

Polígono / Poligonoa.....002
Manzana / Etxadia.....71
Parcela / Partzela.....007



Plano de situación general / Kokapen-orokorreko planoak



Plano de situación / Kokapen-planoak

FOTOGRAFÍAS / ARGAZKIAK



INFORMACIÓN / INFORMAZIOA

DATOS PRINCIPALES / DATU NAGUSIAK

Uso principal / Erabilera nagusia.....Residencial / Egoitzakoa
Superficie de parcela (m2) / Partzelaren azalera (m2).....818,04
Tipología edificatoria / Eraikuntzaren tipologia.....Edificio aislado / Eraikin isolatua
Nº de plantas / Solairu-kopuruaS+B+3
Estado de conservación / Kontserbazio-egoera.....Regular / Erdipurdi
Año Construcción - Rehabilitación / Eraikuntza - Birgaikuntza Urtea1910
Estilo / Estilo.....Eclepticismo-regionalismo / Ekleptizismo- Erregionalismoa

FUENTES DE PROTECCIÓN DEL PATRIMONIO / ONDAREA BABESTEKO ITURRIAK

GV - Número de identificación / EJ - Identifikazio zenbakia.....140
GV - Bien Calificado / EJ - Kalifikatutako Ondasuna
GV - Bien Inventariado / EJ - Inbentariatutako Ondasuna.....
 Monumento/Monumentua Conjunto monumental / Monumento multzoa
GV - Bien propuesto para ser Declarado / EJ - Izendatu dadin proposatutako Ondasuna.....
GV - Bien propuesto para protección local / EJ - Tokiko babesa eduki dezan proposatutako Ondasuna.....
GV - Otros bienes / EJ - Bestelako Ondasunak.....

PGOU / HAPO 2001 OTRAS FUENTES

OBSERVACIONES / OHARRAK

DECRETO 89/2001_22/05-BOPV N°106_05-06-2001. CE1 DECRETO 89/2001_22/05-BOPV N°32_14-08-2002. CE2 DECRETO 89/2001_22/05-BOPV N°35_19-02-2002. CE3 DECRETO 89/2001_22/05-BOPV N°104_04-06-2002.

ORDENACIÓN / ANTOLAMENDUA

CALIFICACIÓN POR LA CAPV / EAE-KO KALIFIKAZIOA

Conjunto monumental: Area singularizada de Getxo ZONA B/Monumento multzoak: Getxoko eremu berezia B ZONA

NIVEL Y GRADO DE PROTECCIÓN / BABESAREN MAILA ETA GRADUA

Nivel 1. Protección Especial (según Decreto Grado 3. Protección Básica) / 1. Maila. Babes Berezia (Dekretuaren arabera 3. Gradua. Oinarritzko Babesa)

GRADO DE AFECCIÓN / GAITZ-GRADUA

Según Decreto / Dekretuaren arabera

GRADO DE INTERVENCIÓN / ESKU-HARTZE MAILA

Según Decreto / Dekretuaren arabera



Palacio Eguzkialde

002/76/001

nº de referencia en el Catálogo de Patrimonio del Plan General / Erreferentzia zk. Plan Orokorren Katalogoan

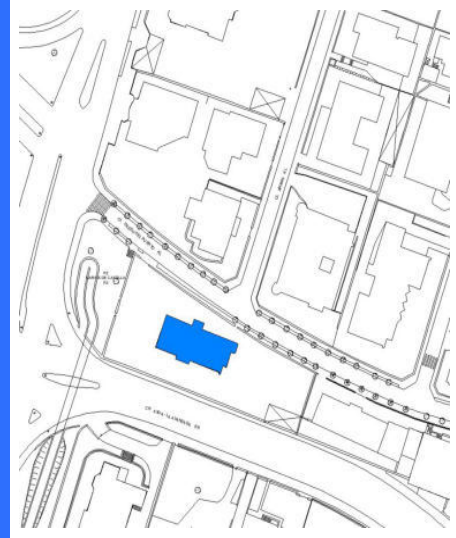
Dirección / Helbidea
Calle Paseo del Puerto Kalea, 02

REFERENCIA GENERAL
ERREFERENTZIA OROKORRA

Polígono / Poligonoa.....002
Manzana / Etxadia.....76
Parcela / Partzela.....001




Plano de situación general / Kokapen-orokorreko planoa



Plano de situación / Kokapen-planoa

FOTOGRAFÍAS / ARGAZKIAK



INFORMACIÓN / INFORMAZIOA

DATOS PRINCIPALES / DATU NAGUSIAK

Uso principal / Erabilera nagusia.....Residencial / Bizitegia
Superficie de parcela (m2) / Partzelaren azalera (m2).....2.240,99
Tipología edificatoria / Eraikuntzaren tipologia.....Palacio / Jauregia
Nº de plantas / Solairu-kopuruaS+B+4
Estado de conservación / Kontserbazio-egoera.....Mala / Txarra
Año Construcción - Rehabilitación / Eraikuntza - Birgaikuntza Urtea1918
Estilo / Estilo.....Eclepticismo-regionalismo / Ekleptizismo- Erregionalismoa

FUENTES DE PROTECCIÓN DEL PATRIMONIO / ONDAREA BABESTEKO ITURRIAK

GV - Número de identificación / EJ - Identifikazio zenbakia.....116
GV - Bien Calificado / EJ - Kalifikatutako Ondasuna
GV - Bien Inventariado / EJ - Inbentariatutako Ondasuna
 Monumento/Monumentua Conjunto monumental / Monumento multzoa
GV - Bien propuesto para ser Declarado / EJ - Izendatu dadin proposatutako Ondasuna.....
GV - Bien propuesto para protección local / EJ - Tokiko babesa eduki dezan proposatutako Ondasuna.....
GV - Otros bienes / EJ - Bestelako Ondasunak.....

PGOU / HAPO 2001 OTRAS FUENTES

OBSERVACIONES / OHARRAK

DECRETO 89/2001_22/05-BOPV Nº106_05-06-2001. CE1 DECRETO 89/2001_22/05-BOPV Nº32_14-08-2002. CE2 DECRETO 89/2001_22/05-BOPV Nº35_19-02-2002. CE3 DECRETO 89/2001_22/05-BOPV Nº104_04-06-2002.

ORDENACIÓN / ANTOLAMENDUA

CALIFICACIÓN POR LA CAPV / EAE-KO KALIFIKAZIOA

Conjunto monumental: Area singularizada de Getxo ZONA B/Monumento multzoak: Getxoko eremu berezia B ZONA

NIVEL Y GRADO DE PROTECCIÓN / BABESAREN MAILA ETA GRADUA

Nivel 1. Protección Especial (según Decreto Grado 1. Protección Especial) / 1. Maila. Babes Berezia (Dekretuaren arabera 1. Gradua, Babes Berezia)

GRADO DE AFECCIÓN / GAITZ-GRADUA

Según Decreto / Dekretuaren arabera

GRADO DE INTERVENCIÓN / ESKU-HARTZE MAILA

Según Decreto / Dekretuaren arabera

Dirección / Helbidea
Calle Paseo del Puerto Kalea, 06

REFERENCIA GENERAL
ERREFERENTZIA OROKORRA

Polígono / Poligonoa.....002
Manzana / Etxadia.....76
Parcela / Partzela.....005



Plano de situación general / Kokapen-orokorreko planoak



Plano de situación / Kokapen-planoak

FOTOGRAFÍAS / ARGAZKIAK



INFORMACIÓN / INFORMAZIOA

DATOS PRINCIPALES / DATU NAGUSIAK

Uso principal / Erabilera nagusia.....Residencial / Egoitzakoa
Superficie de parcela (m2) / Partzelaren azalera (m2).....913,53
Tipología edificatoria / Eraikuntzaren tipologia.....Edificio aislado / Eraikin isolatua
Nº de plantas / Solairu-kopuruaS+B+3
Estado de conservación / Kontserbazio-egoera.....Buena / Ona
Año Construcción - Rehabilitación / Eraikuntza - Birgaikuntza Urtea1920
Estilo / Estilo.....Eclepticismo-Nevasco / Ekleptizismo- Nevasco

FUENTES DE PROTECCIÓN DEL PATRIMONIO / ONDAREA BABESTEKO ITURRIAK

PGOU / HAPO 2001 OTRAS FUENTES

GV - Número de identificación / EJ - Identifikazio zenbakia.....145
GV - Bien Calificado / EJ - Kalifikatutako Ondasuna
GV - Bien Inventariado / EJ - Inbentariatutako Ondasuna.....
 Monumento/Monumentua Conjunto monumental / Monumento multzoa
GV - Bien propuesto para ser Declarado / EJ - Izendatu dadin proposatutako Ondasuna.....
GV - Bien propuesto para protección local / EJ - Tokiko babesa eduki dezan proposatutako Ondasuna.....
GV - Otros bienes / EJ - Bestelako Ondasunak.....

PGOU / HAPO 2001 OTRAS FUENTES

OBSERVACIONES / OHARRAK

DECRETO 89/2001_22/05-BOPV N°106_05-06-2001. CE1 DECRETO 89/2001_22/05-BOPV N°32_14-08-2002. CE2 DECRETO 89/2001_22/05-BOPV N°35_19-02-2002. CE3 DECRETO 89/2001_22/05-BOPV N°104_04-06-2002.

ORDENACIÓN / ANTOLAMENDUA

CALIFICACIÓN POR LA CAPV / EAE-KO KALIFIKAZIOA

Conjunto monumental: Area singularizada de Getxo ZONA B/Monumento multzoak: Getxoko eremu berezia B ZONA

NIVEL Y GRADO DE PROTECCIÓN / BABESAREN MAILA ETA GRADUA

Nivel 1. Protección Especial (según Decreto Grado 2. Protección Media) / 1. Maila. Babes Berezia (Dekretuaren arabera 2. Gradua. Babes ertaina)

GRADO DE AFECCIÓN / GAITZ-GRADUA

Según Decreto / Dekretuaren arabera

GRADO DE INTERVENCIÓN / ESKU-HARTZE MAILA

Según Decreto / Dekretuaren arabera



Zarracatín

002/76/004

nº de referencia en el Catálogo de Patrimonio del Plan General / Erreferentzia zk. Plan Orokorren Katalogoan

Dirección / Helbidea
Calle Paseo del Puerto Kalea, 08

REFERENCIA GENERAL
ERREFERENTZIA OROKORRA

Polígono / Poligonoa.....002
Manzana / Etxadia.....76
Parcela / Partzela.....004



Plano de situación general / Kokapen-orokorreko planoa



Plano de situación / Kokapen-planoa

FOTOGRAFÍAS / ARGAZKIAK



INFORMACIÓN / INFORMAZIOA

DATOS PRINCIPALES / DATU NAGUSIAK

Uso principal / Erabilera nagusia..... Equipamental privado / Ekipamendu pribatua
Superficie de parcela (m2) / Partzelaren azalera (m2)..... 1.428,46
Tipología edificatoria / Eraikuntzaren tipologia..... Casa / Etxea
Nº de plantas / Solairu-kopuruaS+B+2
Estado de conservación / Kontserbazio-egoera..... Buena / Ona
Año Construcción - Rehabilitación / Eraikuntza - Birgaikuntza Urtea 1920
Estilo / Estilo..... Eclepticismo / Ekleptizismoa

FUENTES DE PROTECCIÓN DEL PATRIMONIO / ONDAREA BABESTEKO ITURRIAK

GV - Número de identificación / EJ - Identifikazio zenbakia.....223
GV - Bien Calificado / EJ - Kalifikatutako Ondasuna
GV - Bien Inventariado / EJ - Inbentariatutako Ondasuna
 Monumento/Monumentua Conjunto monumental / Monumento multzoa
GV - Bien propuesto para ser Declarado / EJ - Izendatu dadin proposatutako Ondasuna.....
GV - Bien propuesto para protección local / EJ - Tokiko babesa eduki dezan proposatutako Ondasuna.....
GV - Otros bienes / EJ - Bestelako Ondasunak.....

PGOU / HAPO 2001 OTRAS FUENTES

OBSERVACIONES / OHARRAK

DECRETO 89/2001_22/05-BOPV Nº106_05-06-2001. CE1 DECRETO 89/2001_22/05-BOPV Nº32_14-08-2002. CE2 DECRETO 89/2001_22/05-BOPV Nº35_19-02-2002. CE3 DECRETO 89/2001_22/05-BOPV Nº104_04-06-2002.

ORDENACIÓN / ANTOLAMENDUA

CALIFICACIÓN POR LA CAPV / EAE-KO KALIFIKAZIOA

Conjunto monumental: Area singularizada de Getxo ZONA B/Monumento multzoak: Getxoko eremu berezia B ZONA

NIVEL Y GRADO DE PROTECCIÓN / BABESAREN MAILA ETA GRADUA

Nivel 1. Protección Especial (según Decreto Grado 2. Protección Media) / 1. Maila. Babes Berezia (Dekretuaren arabera 2. Gradua. Babes ertaina)

GRADO DE AFECCIÓN / GAITZ-GRADUA

Según Decreto / Dekretuaren arabera

GRADO DE INTERVENCIÓN / ESKU-HARTZE MAILA

Según Decreto / Dekretuaren arabera

Dirección / Helbidea
Calle Paseo del Puerto Kalea, 09, 11,
11A

REFERENCIA GENERAL
ERREFERENTZIA OROKORRA

Polígono / Poligonoa.....002
Manzana / Etxadia.....69
Parcela / Partzela.....009-008



Plano de situación general / Kokapen-orokorreko plano

Plano de situación / Kokapen-plano

FOTOGRAFÍAS / ARGAZKIAK



INFORMACIÓN / INFORMAZIOA

DATOS PRINCIPALES / DATU NAGUSIAK

Uso principal / Erabilera nagusia.....Residencial / Bizitegia
Superficie de parcela (m2) / Partzelaren azalera (m2).....975,19
Tipología edificatoria / Eraikuntzaren tipologia.....Casa bifamiliar / Bi bizitzako etxe
Nº de plantas / Solairu-kopuruaS+B+2
Estado de conservación / Kontserbazio-egoera.....Buena / Ona
Año Construcción - Rehabilitación / Eraikuntza - Birgaikuntza Urtea1910
Estilo / Estilo.....Eclepticismo-Neovasco / Ekleptizismo- Euskal estilo berria

FUENTES DE PROTECCIÓN DEL PATRIMONIO / ONDAREA BABESTEKO ITURRIAK

GV - Número de identificación / EJ - Identifikazio zenbakia.....133
GV - Bien Calificado / EJ - Kalifikatutako Ondasuna
GV - Bien Inventariado / EJ - Inbentariatutako Ondasuna.....
 Monumento/Monumentua Conjunto monumental / Monumento multzoa
GV - Bien propuesto para ser Declarado / EJ - Izendatu dadin proposatutako Ondasuna.....
GV - Bien propuesto para protección local / EJ - Tokiko babesa eduki dezan proposatutako Ondasuna.....
GV - Otros bienes / EJ - Bestelako Ondasunak.....

PGOU / HAPO 2001 OTRAS FUENTES

OBSERVACIONES / OHARRAK

DECRETO 89/2001_22/05-BOPV N°106_05-06-2001. CE1 DECRETO 89/2001_22/05-BOPV N°32_14-08-2002. CE2 DECRETO 89/2001_22/05-BOPV N°35_19-02-2002. CE3 DECRETO 89/2001_22/05-BOPV N°104_04-06-2002.

ORDENACIÓN / ANTOLAMENDUA

CALIFICACIÓN POR LA CAPV / EAE-KO KALIFIKAZIOA

Conjunto monumental: Area singularizada de Getxo ZONA B/Monumento multzoak: Getxoko eremu berezia B ZONA

NIVEL Y GRADO DE PROTECCIÓN / BABESAREN MAILA ETA GRADUA

Nivel 1. Protección Especial (según Decreto Grado 3. Protección Básica) / 1. Maila. Babes Berezia (Dekretuaren arabera 3. Gradua. Oinarritzko Babesa)

GRADO DE AFECCIÓN / GAITZ-GRADUA

Según Decreto / Dekretuaren arabera

GRADO DE INTERVENCIÓN / ESKU-HARTZE MAILA

Según Decreto / Dekretuaren arabera



Dirección / Helbidea
Calle Paseo del Puerto Kalea, 10

REFERENCIA GENERAL
ERREFERENTZIA OROKORRA

Polígono / Poligonoa.....002
Manzana / Etxadia.....77
Parcela / Partzela.....002




Plano de situación general / Kokapen-orokorreko planoa



Plano de situación / Kokapen-planoa

FOTOGRAFÍAS / ARGAZKIAK



INFORMACIÓN / INFORMAZIOA

DATOS PRINCIPALES / DATU NAGUSIAK

Uso principal / Erabilera nagusia..... Equipamental privado / Ekipamendu pribatua
Superficie de parcela (m2) / Partzelaren azalera (m2)..... 1.584,98
Tipología edificatoria / Eraikuntzaren tipologia..... Edificio aislado / Eraikin isolatua
Nº de plantas / Solairu-kopuruaS+B+2
Estado de conservación / Kontserbazio-egoera..... Buena / Ona
Año Construcción - Rehabilitación / Eraikuntza - Birgaikuntza Urtea 1910
Estilo / Estilo..... Eclepticismo / Ekleptizismoa

FUENTES DE PROTECCIÓN DEL PATRIMONIO / ONDAREA BABESTEKO ITURRIAK

GV - Número de identificación / EJ - Identifikazio zenbakia..... 144
GV - Bien Calificado / EJ - Kalifikatutako Ondasuna
GV - Bien Inventariado / EJ - Inbentariatutako Ondasuna
 Monumento/Monumentua Conjunto monumental / Monumento multzoa
GV - Bien propuesto para ser Declarado / EJ - Izendatu dadin proposatutako Ondasuna.....
GV - Bien propuesto para protección local / EJ - Tokiko babesa eduki dezan proposatutako Ondasuna.....
GV - Otros bienes / EJ - Bestelako Ondasunak.....

PGOU / HAPO 2001 OTRAS FUENTES

OBSERVACIONES / OHARRAK

DECRETO 89/2001_22/05-BOPV Nº106_05-06-2001. CE1 DECRETO 89/2001_22/05-BOPV Nº32_14-08-2002. CE2 DECRETO 89/2001_22/05-BOPV Nº35_19-02-2002. CE3 DECRETO 89/2001_22/05-BOPV Nº104_04-06-2002.

ORDENACIÓN / ANTOLAMENDUA

CALIFICACIÓN POR LA CAPV / EAE-KO KALIFIKAZIOA

Conjunto monumental: Area singularizada de Getxo ZONA B/Monumento multzoak: Getxoko eremu berezia B ZONA

NIVEL Y GRADO DE PROTECCIÓN / BABESAREN MAILA ETA GRADUA

Nivel 1. Protección Especial (según Decreto Grado 2. Protección Media) / 1. Maila. Babes Berezia (Dekretuaren arabera 2. Gradua. Babes ertaina)

GRADO DE AFECCIÓN / GAITZ-GRADUA

Según Decreto / Dekretuaren arabera

GRADO DE INTERVENCIÓN / ESKU-HARTZE MAILA

Según Decreto / Dekretuaren arabera



Santa Barbara

002/77/001

nº de referencia en el Catálogo de Patrimonio del Plan General / Erreferentzia zk. Plan Orokorren Katalogoan

Dirección / Helbidea
Calle Paseo del Puerto Kalea, 12

REFERENCIA GENERAL
ERREFERENTZIA OROKORRA

Polígono / Poligonoa.....002
Manzana / Etxadia.....77
Parcela / Partzela.....001



Plano de situación general / Kokapen-orokorreko plano



Plano de situación / Kokapen-plano

FOTOGRAFÍAS / ARGAZKIAK



INFORMACIÓN / INFORMAZIOA

DATOS PRINCIPALES / DATU NAGUSIAK

Uso principal / Erabilera nagusia.....Residencial / Bizitegia
Superficie de parcela (m2) / Partzelaren azalera (m2).....2.438,93
Tipología edificatoria / Eraikuntzaren tipologia.....Edificio aislado / Eraikin isolatua
Nº de plantas / Solairu-kopuruaS1+S2+SS+B+3
Estado de conservación / Kontserbazio-egoera.....Buena / Ona
Año Construcción - Rehabilitación / Eraikuntza - Birgaikuntza Urtea2012
Estilo / Estilo.....Eclepticismo / Ekleptizismo

FUENTES DE PROTECCIÓN DEL PATRIMONIO / ONDAREA BABESTEKO ITURRIAK

GV - Número de identificación / EJ - Identifikazio zenbakia.....224
GV - Bien Calificado / EJ - Kalifikatutako Ondasuna
GV - Bien Inventariado / EJ - Inbentariatutako Ondasuna.....
 Monumento/Monumentua Conjunto monumental / Monumento multzoa
GV - Bien propuesto para ser Declarado / EJ - Izendatu dadin proposatutako Ondasuna.....
GV - Bien propuesto para protección local / EJ - Tokiko babesa eduki dezan proposatutako Ondasuna.....
GV - Otros bienes / EJ - Bestelako Ondasunak.....

PGOU / HAPO 2001 OTRAS FUENTES

OBSERVACIONES / OHARRAK

DECRETO 89/2001_22/05-BOPV N°106_05-06-2001. CE1 DECRETO 89/2001_22/05-BOPV N°32_14-08-2002. CE2 DECRETO 89/2001_22/05-BOPV N°35_19-02-2002. CE3 DECRETO 89/2001_22/05-BOPV N°104_04-06-2002.

ORDENACIÓN / ANTOLAMENDUA

CALIFICACIÓN POR LA CAPV / EAE-KO KALIFIKAZIOA

Conjunto monumental: Area singularizada de Getxo ZONA B/Monumento multzoak: Getxoko eremu berezia B ZONA

NIVEL Y GRADO DE PROTECCIÓN / BABESAREN MAILA ETA GRADUA

Nivel 1. Protección Especial (según Decreto Grado 2. Protección Media) / 1. Maila. Babes Berezia (Dekretuaren arabera 2. Gradua. Babes ertaina)

GRADO DE AFECCIÓN / GAITZ-GRADUA

Según Decreto / Dekretuaren arabera

GRADO DE INTERVENCIÓN / ESKU-HARTZE MAILA

Según Decreto / Dekretuaren arabera



Firmado:

30/08/2024 12:45:34 GETXOKO UDALA - AYUNTAMIENTO DE GETXO

A pesar de no constar firmas manuscritas, este documento tiene validez legal. En la Página Web Municipal (http://www.getxo.eus/Oficina de Administración Electrónica), podrá obtener una copia auténtica de este documento en formato digital, mediante el Código Seguro de Verificación que aparece en el margen izquierdo.

Ajiri honek eskuz idatzitako sinadurik ez izenperik ez duen arren, legezko balioa du. Getxoko Udaltaren web-orrialdean (http://www.getxo.eus/administrazio elektronikoko bulegoa) agiri honen benetako kopia eskuratu ahal duzu formatu digitalaren, ezkerrean ageri denegaztaperen-kode seguruaren erabiliz.

CSV: GET/CSV/2024/21822 pH0cC-XhX8H



Antigua Villa Rosa

002/66/005

nº de referencia en el Catálogo de Patrimonio del Plan General / Erreferentzia zk. Plan Orokorren Katalogoan

Dirección / Helbidea
Calle Paseo del Puerto Kalea, 15

REFERENCIA GENERAL
ERREFERENTZIA OROKORRA

Polígono / Poligonoa.....002
Manzana / Etxadia.....66
Parcela / Partzela.....005



Plano de situación general / Kokapen-orokorreko planoa



Plano de situación / Kokapen-planoa

FOTOGRAFÍAS / ARGAZKIAK



INFORMACIÓN / INFORMAZIOA

DATOS PRINCIPALES / DATU NAGUSIAK

Uso principal / Erabilera nagusia.....Residencial / Bizitegia
Superficie de parcela (m2) / Partzelaren azalera (m2).....533,84
Tipología edificatoria / Eraikuntzaren tipologia.....Edificio aislado / Eraikin isolatua
Nº de plantas / Solairu-kopuruaS+B+2
Estado de conservación / Kontserbazio-egoera.....Buena / Ona
Año Construcción - Rehabilitación / Eraikuntza - Birgaikuntza Urtea1905
Estilo / Estilo.....Eclepticismo / Ekleptizismoa

FUENTES DE PROTECCIÓN DEL PATRIMONIO / ONDAREA BABESTEKO ITURRIAK

GV - Número de identificación / EJ - Identifikazio zenbakia.....128
GV - Bien Calificado / EJ - Kalifikatutako Ondasuna
GV - Bien Inventariado / EJ - Inbentariatutako Ondasuna
 Monumento/Monumentua Conjunto monumental / Monumento multzoa
GV - Bien propuesto para ser Declarado / EJ - Izendatu dadin proposatutako Ondasuna.....
GV - Bien propuesto para protección local / EJ - Tokiko babesa eduki dezan proposatutako Ondasuna.....
GV - Otros bienes / EJ - Bestelako Ondasunak.....

PGOU / HAPO 2001 OTRAS FUENTES

OBSERVACIONES / OHARRAK

DECRETO 89/2001_22/05-BOPV Nº106_05-06-2001. CE1 DECRETO 89/2001_22/05-BOPV Nº32_14-08-2002. CE2 DECRETO 89/2001_22/05-BOPV Nº35_19-02-2002. CE3 DECRETO 89/2001_22/05-BOPV Nº104_04-06-2002.

ORDENACIÓN / ANTOLAMENDUA

CALIFICACIÓN POR LA CAPV / EAE-KO KALIFIKAZIOA

Conjunto monumental: Area singularizada de Getxo ZONA B/Monumento multzoak: Getxoko eremu berezia B ZONA

NIVEL Y GRADO DE PROTECCIÓN / BABESAREN MAILA ETA GRADUA

Nivel 1. Protección Especial (según Decreto Grado 3. Protección Básica) / 1. Maila. Babes Berezia (Dekretuaren arabera 3. Gradua. Oinarritzko Babesa)

GRADO DE AFECCIÓN / GAITZ-GRADUA

Según Decreto / Dekretuaren arabera

GRADO DE INTERVENCIÓN / ESKU-HARTZE MAILA

Según Decreto / Dekretuaren arabera

Dirección / Helbidea
Calle Paseo del Puerto Kalea, 17

REFERENCIA GENERAL
ERREFERENTZIA OROKORRA

Polígono / Poligonoa.....002
Manzana / Etxadia.....66
Parcela / Partzela.....003



Plano de situación general / Kokapen-orokorreko planoa



Plano de situación / Kokapen-planoa

FOTOGRAFÍAS / ARGAZKIAK



INFORMACIÓN / INFORMAZIOA

DATOS PRINCIPALES / DATU NAGUSIAK

Uso principal / Erabilera nagusia.....Residencial / Bizitegia
Superficie de parcela (m2) / Partzelaren azalera (m2).....1.002,48
Tipología edificatoria / Eraikuntzaren tipologia.....Edificio aislado / Eraikin isolatua
Nº de plantas / Solairu-kopuruaS+B+2
Estado de conservación / Kontserbazio-egoera.....Buena / Ona
Año Construcción - Rehabilitación / Eraikuntza - Birgaikuntza Urtea1910
Estilo / Estilo.....Eclepticismo / Ekleptizismoa

FUENTES DE PROTECCIÓN DEL PATRIMONIO / ONDAREA BABESTEKO ITURRIAK

GV - Número de identificación / EJ - Identifikazio zenbakia.....141
GV - Bien Calificado / EJ - Kalifikatutako Ondasuna
GV - Bien Inventariado / EJ - Inbentariatutako Ondasuna.....
 Monumento/Monumentua Conjunto monumental / Monumento multzoa
GV - Bien propuesto para ser Declarado / EJ - Izendatu dadin proposatutako Ondasuna.....
GV - Bien propuesto para protección local / EJ - Tokiko babesa eduki dezan proposatutako Ondasuna.....
GV - Otros bienes / EJ - Bestelako Ondasunak.....

PGOU / HAPO 2001 OTRAS FUENTES

OBSERVACIONES / OHARRAK

DECRETO 89/2001_22/05-BOPV N°106_05-06-2001. CE1 DECRETO 89/2001_22/05-BOPV N°32_14-08-2002. CE2 DECRETO 89/2001_22/05-BOPV N°35_19-02-2002. CE3 DECRETO 89/2001_22/05-BOPV N°104_04-06-2002.

ORDENACIÓN / ANTOLAMENDUA

CALIFICACIÓN POR LA CAPV / EAE-KO KALIFIKAZIOA

Conjunto monumental: Area singularizada de Getxo ZONA B/Monumento multzoak: Getxoko eremu berezia B ZONA

NIVEL Y GRADO DE PROTECCIÓN / BABESAREN MAILA ETA GRADUA

Nivel 1. Protección Especial (según Decreto Grado 3. Protección Básica) / 1. Maila. Babes Berezia (Dekretuaren arabera 3. Gradua. Oinarritzko Babesa)

GRADO DE AFECCIÓN / GAITZ-GRADUA

Según Decreto / Dekretuaren arabera

GRADO DE INTERVENCIÓN / ESKU-HARTZE MAILA

Según Decreto / Dekretuaren arabera



Calle Paseo del Puerto Kalea, 19A, 19B

002/62/002-003

nº de referencia en el Catálogo de Patrimonio del Plan General / Erreferentzia zk. Plan Orokorren Katalogoan

Dirección / Helbidea

Calle Paseo del Puerto Kalea, 19A,
19B

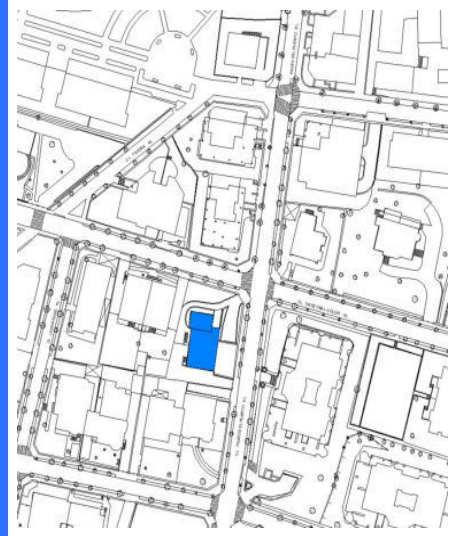
REFERENCIA GENERAL

ERREFERENTZIA OROKORRA

Polígono / Poligonoa.....002
Manzana / Etxadia.....62
Parcela / Partzela.....002-003



Plano de situación general / Kokapen-orokorreko planoa



Plano de situación / Kokapen-planoa

FOTOGRAFÍAS / ARGAZKIAK



INFORMACIÓN / INFORMAZIOA

DATOS PRINCIPALES / DATU NAGUSIAK

Uso principal / Erabilera nagusia.....Residencial / Bizitegia
Superficie de parcela (m2) / Partzelaren azalera (m2).....783,02
Tipología edificatoria / Eraikuntzaren tipologia.....Casa bifamiliar / Bi bizitzako etxe
Nº de plantas / Solairu-kopuruaS+B+1
Estado de conservación / Kontserbazio-egoera.....Buena / Ona
Año Construcción - Rehabilitación / Eraikuntza - Birgaikuntza Urtea1950
Estilo / Estilo.....Eclepticismo / Ekleptizismoa

FUENTES DE PROTECCIÓN DEL PATRIMONIO / ONDAREA BABESTEKO ITURRIAK

GV - Número de identificación / EJ - Identifikazio zenbakia.....275
GV - Bien Calificado / EJ - Kalifikatutako Ondasuna
GV - Bien Inventariado / EJ - Inbentariatutako Ondasuna
 Monumento/Monumentua Conjunto monumental / Monumento multzoa
GV - Bien propuesto para ser Declarado / EJ - Izendatu dadin proposatutako Ondasuna.....
GV - Bien propuesto para protección local / EJ - Tokiko babesa eduki dezan proposatutako Ondasuna.....
GV - Otros bienes / EJ - Bestelako Ondasunak.....

PGOU / HAPO 2001 OTRAS FUENTES

OBSERVACIONES / OHARRAK

DECRETO 89/2001_22/05-BOPV Nº106_05-06-2001. CE1 DECRETO 89/2001_22/05-BOPV Nº32_14-08-2002. CE2 DECRETO 89/2001_22/05-BOPV Nº35_19-02-2002. CE3 DECRETO 89/2001_22/05-BOPV Nº104_04-06-2002.

ORDENACIÓN / ANTOLAMENDUA

CALIFICACIÓN POR LA CAPV / EAE-KO KALIFIKAZIOA

Conjunto monumental: Area singularizada de Getxo ZONA B/Monumento multzoak: Getxoko eremu berezia B ZONA

NIVEL Y GRADO DE PROTECCIÓN / BABESAREN MAILA ETA GRADUA

Nivel 1. Protección Especial (según Decreto Grado 3. Protección Básica) / 1. Maila. Babes Berezia (Dekretuaren arabera 3. Gradua. Oinarritzko Babesa)

GRADO DE AFECCIÓN / GAITZ-GRADUA

Según Decreto / Dekretuaren arabera

GRADO DE INTERVENCIÓN / ESKU-HARTZE MAILA

Según Decreto / Dekretuaren arabera



Calle Paseo del Puerto Kalea, 20, 20A, 20B

002/73/003

nº de referencia en el Catálogo de Patrimonio del Plan General / Erreferentzia zk. Plan Orokorren Katalogoan

Dirección / Helbidea

Calle Paseo del Puerto Kalea, 20, 20A, 20B

REFERENCIA GENERAL

ERREFERENTZIA OROKORRA

Polígono / Poligonoa.....002
Manzana / Etxadia.....72
Parcela / Partzela.....003



Plano de situación general / Kokapen-orokorreko planoak



Plano de situación / Kokapen-planoak

FOTOGRAFÍAS / ARGAZKIAK



INFORMACIÓN / INFORMAZIOA

DATOS PRINCIPALES / DATU NAGUSIAK

Uso principal / Erabilera nagusia.....Residencial / Bizitegia
Superficie de parcela (m2) / Partzelaren azalera (m2).....606,43
Tipología edificatoria / Eraikuntzaren tipologia.....Casa / Etxea
Nº de plantas / Solairu-kopuruaS+B+3
Estado de conservación / Kontserbazio-egoera.....Buena / Ona
Año Construcción - Rehabilitación / Eraikuntza - Birgaikuntza Urtea1905
Estilo / Estilo.....Ecleptismo / Ekleptizismoa

FUENTES DE PROTECCIÓN DEL PATRIMONIO / ONDAREA BABESTEKO ITURRIAK

GV - Número de identificación / EJ - Identifikazio zenbakia.....
GV - Bien Calificado / EJ - Kalifikatutako Ondasuna
GV - Bien Inventariado / EJ - Inbentariatutako Ondasuna.....
 Monumento/Monumentua Conjunto monumental / Monumento multzoa
GV - Bien propuesto para ser Declarado / EJ - Izendatu dadin proposatutako Ondasuna.....
GV - Bien propuesto para protección local / EJ - Tokiko babesa eduki dezan proposatutako Ondasuna.....
GV - Otros bienes / EJ - Bestelako Ondasunak.....

PGOU / HAPO 2001 OTRAS FUENTES

OBSERVACIONES / OHARRAK

ORDENACIÓN / ANTOLAMENDUA

CALIFICACIÓN POR LA CAPV / EAE-KO KALIFIKAZIOA

NIVEL Y GRADO DE PROTECCIÓN / BABESAREN MAILA ETA GRADUA

Nivel 4. Protección Municipal / 4. Maila. Udal Babesa

GRADO DE AFECCIÓN / GAITZ-GRADUA

Envolvente de edificio en su integridad, estructura de madera, portal y escalera comunitaria / Eraikinaren ingurutzailea bere osotasunean, zurezko egitura, atari eta atariko eskailera

GRADO DE INTERVENCIÓN / ESKU-HARTZE MAILA

2. Consolidación / Sendotzea - 3. Reforma / Berriztatzea



Dirección / Helbidea
Calle Paseo del Puerto Kalea, 20C

REFERENCIA GENERAL
ERREFERENTZIA OROKORRA

Polígono / Poligonoa.....020
Manzana / Etxadia.....06
Parcela / Partzela.....001




Plano de situación general / Kokapen-orokorreko planoa



Plano de situación / Kokapen-planoa

FOTOGRAFÍAS / ARGAZKIAK



INFORMACIÓN / INFORMAZIOA

DATOS PRINCIPALES / DATU NAGUSIAK

Uso principal / Erabilera nagusia.....Actividades económicas terciarias / Hirugarren Sektoreko Jarduera
Superficie de parcela (m2) / Partzelaren azalera (m2).....11.981,18
Tipología edificatoria / Eraikuntzaren tipologia.....Palacio / Jauregia
Nº de plantas / Solairu-kopuruaS+B+3
Estado de conservación / Kontserbazio-egoera.....Buena / Ona
Año Construcción - Rehabilitación / Eraikuntza - Birgaikuntza Urtea1917
Estilo / Estilo.....Eclepticismo / Ekleptizismoa

FUENTES DE PROTECCIÓN DEL PATRIMONIO / ONDAREA BABESTEKO ITURRIAK

GV - Número de identificación / EJ - Identifikazio zenbakia.....129
GV - Bien Calificado / EJ - Kalifikatutako Ondasuna
GV - Bien Inventariado / EJ - Inbentariatutako Ondasuna
 Monumento/Monumentua Conjunto monumental / Monumento multzoa
GV - Bien propuesto para ser Declarado / EJ - Izendatu dadin proposatutako Ondasuna.....
GV - Bien propuesto para protección local / EJ - Tokiko babesa eduki dezan proposatutako Ondasuna.....
GV - Otros bienes / EJ - Bestelako Ondasunak.....

PGOU / HAPO 2001 OTRAS FUENTES

OBSERVACIONES / OHARRAK

DECRETO 89/2001_22/05-BOPV Nº106_05-06-2001. CE1 DECRETO 89/2001_22/05-BOPV Nº32_14-08-2002. CE2 DECRETO 89/2001_22/05-BOPV Nº35_19-02-2002. CE3 DECRETO 89/2001_22/05-BOPV Nº104_04-06-2002.

ORDENACIÓN / ANTOLAMENDUA

CALIFICACIÓN POR LA CAPV / EAE-KO KALIFIKAZIOA

Conjunto monumental: Area singularizada de Getxo ZONA B/Monumento multzoak: Getxoko eremu berezia B ZONA

NIVEL Y GRADO DE PROTECCIÓN / BABESAREN MAILA ETA GRADUA

Nivel 1. Protección Especial (según Decreto Grado 1. Protección Especial) / 1. Maila. Babes Berezia (Dekretuaren arabera 1. Gradua, Babes Berezia)

GRADO DE AFECCIÓN / GAITZ-GRADUA

Según Decreto / Dekretuaren arabera

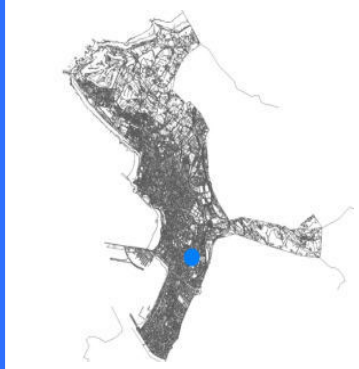
GRADO DE INTERVENCIÓN / ESKU-HARTZE MAILA

Según Decreto / Dekretuaren arabera

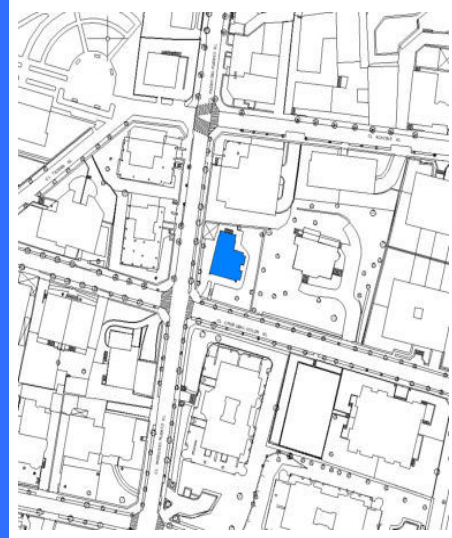
Dirección / Helbidea
Calle Paseo del Puerto Kalea, 24

REFERENCIA GENERAL
ERREFERENTZIA OROKORRA

Polígono / Poligonoa.....020
Manzana / Etxadia.....03
Parcela / Partzela.....003



Plano de situación general / Kokapen-orokorreko planoa



Plano de situación / Kokapen-planoa

FOTOGRAFÍAS / ARGAZKIAK



INFORMACIÓN / INFORMAZIOA

DATOS PRINCIPALES / DATU NAGUSIAK

Uso principal / Erabilera nagusia.....Residencial / Egoitzakoa
Superficie de parcela (m2) / Partzelaren azalera (m2).....626,68
Tipología edificatoria / Eraikuntzaren tipologia.....Edificio aislado / Eraikin isolatua
Nº de plantas / Solairu-kopuruaS+B+2
Estado de conservación / Kontserbazio-egoera.....Buena / Ona
Año Construcción - Rehabilitación / Eraikuntza - Birgaikuntza Urtea1920
Estilo / Estilo.....Eclepticismo-Neovasco / Ekleptizismo- Euskal estilo berria

FUENTES DE PROTECCIÓN DEL PATRIMONIO / ONDAREA BABESTEKO ITURRIAK

GV - Número de identificación / EJ - Identifikazio zenbakia.....143
GV - Bien Calificado / EJ - Kalifikatutako Ondasuna
GV - Bien Inventariado / EJ - Inbentariatutako Ondasuna.....
 Monumento/Monumentua Conjunto monumental / Monumento multzoa
GV - Bien propuesto para ser Declarado / EJ - Izendatu dadin proposatutako Ondasuna.....
GV - Bien propuesto para protección local / EJ - Tokiko babesa eduki dezan proposatutako Ondasuna.....
GV - Otros bienes / EJ - Bestelako Ondasunak.....

PGOU / HAPO 2001 OTRAS FUENTES

OBSERVACIONES / OHARRAK

DECRETO 89/2001_22/05-BOPV N°106_05-06-2001. CE1 DECRETO 89/2001_22/05-BOPV N°32_14-08-2002. CE2 DECRETO 89/2001_22/05-BOPV N°35_19-02-2002. CE3 DECRETO 89/2001_22/05-BOPV N°104_04-06-2002.

ORDENACIÓN / ANTOLAMENDUA

CALIFICACIÓN POR LA CAPV / EAE-KO KALIFIKAZIOA

Conjunto monumental: Area singularizada de Getxo ZONA B/Monumento multzoak: Getxoko eremu berezia B ZONA

NIVEL Y GRADO DE PROTECCIÓN / BABESAREN MAILA ETA GRADUA

Nivel 1. Protección Especial (según Decreto Grado 3. Protección Básica) / 1. Maila. Babes Berezia (Dekretuaren arabera 3. Gradua. Oinarritzko Babesa)

GRADO DE AFECCIÓN / GAITZ-GRADUA

Según Decreto / Dekretuaren arabera

GRADO DE INTERVENCIÓN / ESKU-HARTZE MAILA

Según Decreto / Dekretuaren arabera



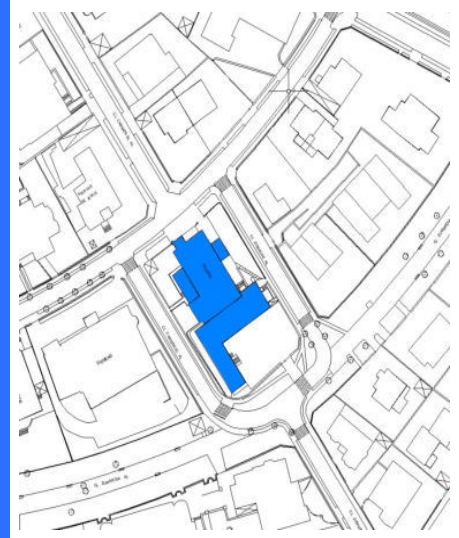
Dirección / Helbidea
Calle Paseo del Puerto, 18 Kalea /
Calle El Carmen Kalea, 09

REFERENCIA GENERAL
ERREFERENTZIA OROKORRA

Polígono / Poligonoa.....002
Manzana / Etxadia.....75
Parcela / Partzela.....001



Plano de situación general / Kokapen-orokorreko planoa



Plano de situación / Kokapen-planoa

FOTOGRAFÍAS / ARGAZKIAK



INFORMACIÓN / INFORMAZIOA

DATOS PRINCIPALES / DATU NAGUSIAK

Uso principal / Erabilera nagusia..... Equipamental privado / Ekipamendu pribatua
Superficie de parcela (m2) / Partzelaren azalera (m2)..... 2.074,17
Tipología edificatoria / Eraikuntzaren tipologia..... Religiosa / Erlijosoa
Nº de plantas / Solairu-kopurua S+B+3
Estado de conservación / Kontserbazio-egoera..... Buena / Ona
Año Construcción - Rehabilitación / Eraikuntza - Birgaikuntza Urtea 1905
Estilo / Estilo..... Eclepticismo / Ekleptizismoa

FUENTES DE PROTECCIÓN DEL PATRIMONIO / ONDAREA BABESTEKO ITURRIAK

GV - Número de identificación / EJ - Identifikazio zenbakia..... 146
GV - Bien Calificado / EJ - Kalifikatutako Ondasuna
GV - Bien Inventariado / EJ - Inbentariatutako Ondasuna
 Monumento/Monumentua Conjunto monumental / Monumento multzoa
GV - Bien propuesto para ser Declarado / EJ - Izendatu dadin proposatutako Ondasuna.....
GV - Bien propuesto para protección local / EJ - Tokiko babesa eduki dezan proposatutako Ondasuna.....
GV - Otros bienes / EJ - Bestelako Ondasunak.....

PGOU / HAPO 2001 OTRAS FUENTES

OBSERVACIONES / OHARRAK

DECRETO 89/2001_22/05-BOPV Nº106_05-06-2001. CE1 DECRETO 89/2001_22/05-BOPV Nº32_14-08-2002. CE2 DECRETO 89/2001_22/05-BOPV Nº35_19-02-2002. CE3 DECRETO 89/2001_22/05-BOPV Nº104_04-06-2002.

ORDENACIÓN / ANTOLAMENDUA

CALIFICACIÓN POR LA CAPV / EAE-KO KALIFIKAZIOA

Conjunto monumental: Area singularizada de Getxo ZONA B/Monumento multzoak: Getxoko eremu berezia B ZONA

NIVEL Y GRADO DE PROTECCIÓN / BABESAREN MAILA ETA GRADUA

Nivel 1. Protección Especial (según Decreto Grado 2. Protección Media) / 1. Maila. Babes Berezia (Dekretuaren arabera 2. Gradua. Babes ertaina)

GRADO DE AFECCIÓN / GAITZ-GRADUA

Según Decreto / Dekretuaren arabera

GRADO DE INTERVENCIÓN / ESKU-HARTZE MAILA

Según Decreto / Dekretuaren arabera

FOTOGRAFÍAS / ARGAZKIAK



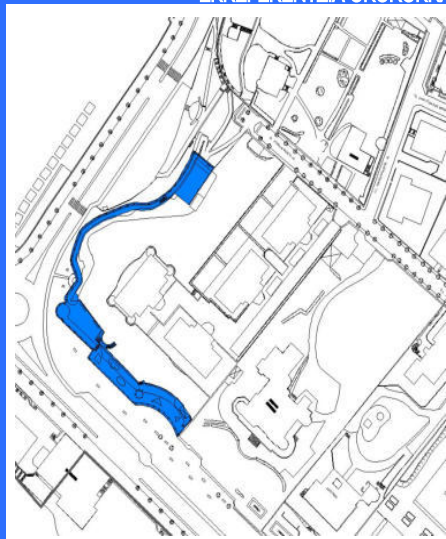
Dirección / Helbidea
Calle Paseo Marques de Ariluze e Ibarra Kalea / Muelle Ereaga Kaia

REFERENCIA GENERAL
ERREFERENTZIA OROKORRA

Polígono / Poligonoa.....024
 Manzana / Etxadia.....
 Parcela / Partzela.....



Plano de situación general / Kokapen-orokorreko planoa



Plano de situación / Kokapen-planoa

INFORMACIÓN / INFORMAZIOA

DATOS PRINCIPALES / DATU NAGUSIAK

Uso principal / Erabilera nagusia.....Equipamental público / Ekipamendu publikoa
 Superficie de parcela (m2) / Partzelaren azalera (m2).....6.260,76
 Tipología edificatoria / Eraikuntzaren tipologia.....Sin definir / Zehaztu gabe
 Nº de plantas / Solairu-kopurua
 Estado de conservación / Kontserbazio-egoera.....Mala / Txarra
 Año Construcción - Rehabilitación / Eraikuntza - Birgaikuntza Urtea 1915
 Estilo / Estilo.....Postmodernista / Postmodernista

FUENTES DE PROTECCIÓN DEL PATRIMONIO / ONDAREA BABESTEKO ITURRIAK

GV - Número de identificación / EJ - Identifikazio zenbakia.....082
 GV - Bien Calificado / EJ - Kalifikatutako Ondasuna
 GV - Bien Inventariado / EJ - Inbentariatutako Ondasuna.....
 Monumento/Monumentua Conjunto monumental / Monumento multzoa
 GV - Bien propuesto para ser Declarado / EJ - Izendatu dadin proposatutako Ondasuna.....
 GV - Bien propuesto para protección local / EJ - Tokiko babesa eduki dezan proposatutako Ondasuna.....
 GV - Otros bienes / EJ - Bestelako Ondasunak.....

PGOU / HAPO 2001 OTRAS FUENTES

OBSERVACIONES / OHARRAK

DECRETO 89/2001_22/05-BOPV N°106_05-06-2001. CE1 DECRETO 89/2001_22/05-BOPV N°32_14-08-2002. CE2 DECRETO 89/2001_22/05-BOPV N°35_19-02-2002. CE3 DECRETO 89/2001_22/05-BOPV N°104_04-06-2002.

ORDENACIÓN / ANTOLAMENDUA

CALIFICACIÓN POR LA CAPV / EAE-KO KALIFIKAZIOA

Conjunto monumental: Area singularizada de Getxo ZONA B/Monumento multzoak: Getxoko eremu berezia B ZONA

NIVEL Y GRADO DE PROTECCIÓN / BABESAREN MAILA ETA GRADUA

Nivel 1. Protección Especial (según Decreto Grado 1. Protección Especial) / 1. Maila. Babes Berezia (Dekretuaren arabera 1. Gradua, Babes Berezia)

GRADO DE AFECCIÓN / GAITZ-GRADUA

Según Decreto / Dekretuaren arabera

GRADO DE INTERVENCIÓN / ESKU-HARTZE MAILA

Según Decreto / Dekretuaren arabera



Calle Paulino Mendivil Kalea, 04

068/27/001

n° de referencia en el Catálogo de Patrimonio del Plan General / Erreferentzia zk. Plan Orokorren Katalogoan

Dirección / Helbidea
Calle Paulino Mendivil Kalea, 04

REFERENCIA GENERAL
ERREFERENTZIA OROKORRA

Polígono / Poligonoa.....068
Manzana / Etxadia.....27
Parcela / Partzela.....001



Plano de situación general / Kokapen-orokorreko planoa



Plano de situación / Kokapen-planoa

FOTOGRAFÍAS / ARGAZKIAK



INFORMACIÓN / INFORMAZIOA

DATOS PRINCIPALES / DATU NAGUSIAK

Uso principal / Erabilera nagusia.....Residencial / Bizitegia
Superficie de parcela (m2) / Partzelaren azalera (m2).....312,68
Tipología edificatoria / Eraikuntzaren tipologia.....Bloque lineal / Lerro-bloke mota
Nº de plantas / Solairu-kopuruaS+B+6
Estado de conservación / Kontserbazio-egoera.....Buena / Ona
Año Construcción - Rehabilitación / Eraikuntza - Birgaikuntza Urtea1946
Estilo / Estilo.....

FUENTES DE PROTECCIÓN DEL PATRIMONIO / ONDAREA BABESTEKO ITURRIAK

GV - Número de identificación / EJ - Identifikazio zenbakia.....
GV - Bien Calificado / EJ - Kalifikatutako Ondasuna
GV - Bien Inventariado / EJ - Inbentariatutako Ondasuna.....
 Monumento/Monumentua Conjunto monumental / Monumento multzoa
GV - Bien propuesto para ser Declarado / EJ - Izendatu dadin proposatutako Ondasuna.....
GV - Bien propuesto para protección local / EJ - Tokiko babesa eduki dezan proposatutako Ondasuna.....
GV - Otros bienes / EJ - Bestelako Ondasunak.....

PGOU / HAPO 2001 OTRAS FUENTES

OBSERVACIONES / OHARRAK

ORDENACIÓN / ANTOLAMENDUA

CALIFICACIÓN POR LA CAPV / EAE-KO KALIFIKAZIOA

NIVEL Y GRADO DE PROTECCIÓN / BABESAREN MAILA ETA GRADUA

Nivel 4. Protección Municipal / 4. Maila. Udal Babesa

GRADO DE AFECCIÓN / GAITZ-GRADUA

Envolvente de edificio en su integridad, portal y escalera comunitaria / Eraikinaren ingurutzailea bere osotasunean, atari eta atariko eskailera

GRADO DE INTERVENCIÓN / ESKU-HARTZE MAILA

2. Consolidación / Sendotzea - 3. Reforma / Berriztatzea



Calle Paulino Mendivil Kalea, 06

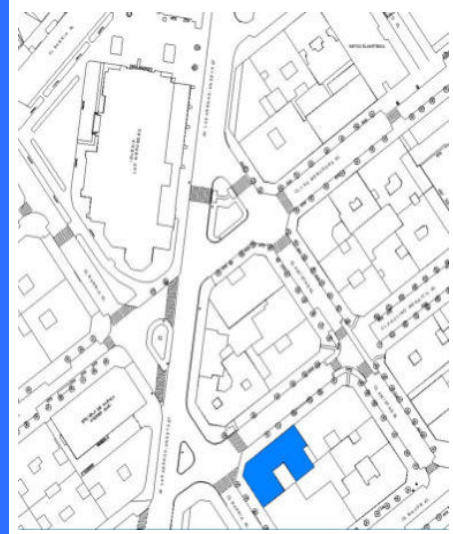
068/19/002

nº de referencia en el Catálogo de Patrimonio del Plan General / Erreferentzia zk. Plan Orokorren Katalogoan

Dirección / Helbidea
Calle Paulino Mendivil Kalea, 06

REFERENCIA GENERAL
ERREFERENTZIA OROKORRA

Polígono / Poligonoa.....068
Manzana / Etxadia.....19
Parcela / Partzela.....002



Plano de situación general / Kokapen-orokorreko plano

Plano de situación / Kokapen-plano

FOTOGRAFÍAS / ARGAZKIAK



INFORMACIÓN / INFORMAZIOA

DATOS PRINCIPALES / DATU NAGUSIAK

Uso principal / Erabilera nagusia.....Residencial / Bizitegia
Superficie de parcela (m2) / Partzelaren azalera (m2).....411,01
Tipología edificatoria / Eraikuntzaren tipologia.....Bloque lineal / Lerro-bloke mota
Nº de plantas / Solairu-kopuruaS+B+5
Estado de conservación / Kontserbazio-egoera.....Buena / Ona
Año Construcción - Rehabilitación / Eraikuntza - Birgaikuntza Urtea1923
Estilo / Estilo.....Neo-barroco / Barroko berria

FUENTES DE PROTECCIÓN DEL PATRIMONIO / ONDAREA BABESTEKO ITURRIAK

GV - Número de identificación / EJ - Identifikazio zenbakia.....029
GV - Bien Calificado / EJ - Kalifikatutako Ondasuna
GV - Bien Inventariado / EJ - Inbentariatutako Ondasuna.....
 Monumento/Monumentua Conjunto monumental / Monumento multzoa
GV - Bien propuesto para ser Declarado / EJ - Izendatu dadin proposatutako Ondasuna.....
GV - Bien propuesto para protección local / EJ - Tokiko babesa eduki dezan proposatutako Ondasuna.....
GV - Otros bienes / EJ - Bestelako Ondasunak.....

PGOU / HAPO 2001 OTRAS FUENTES

OBSERVACIONES / OHARRAK

ORDENACIÓN / ANTOLAMENDUA

CALIFICACIÓN POR LA CAPV / EAE-KO KALIFIKAZIOA

NIVEL Y GRADO DE PROTECCIÓN / BABESAREN MAILA ETA GRADUA

Nivel 4. Protección Municipal / 4. Maila. Udal Babesa

GRADO DE AFECCIÓN / GAITZ-GRADUA

Envolvente de edificio en su integridad / Eraikinaren ingurutzailea bere osotasunean

GRADO DE INTERVENCIÓN / ESKU-HARTZE MAILA

2. Consolidación / Sendotzea - 3. Reforma / Berriztatzea



Calle Paulino Mendivil Kalea, 09

068/12/015

nº de referencia en el Catálogo de Patrimonio del Plan General / Erreferentzia zk. Plan Orokorren Katalogoan

Dirección / Helbidea
Calle Paulino Mendivil Kalea, 09

REFERENCIA GENERAL
ERREFERENTZIA OROKORRA

Polígono / Poligonoa.....068
Manzana / Etxadia.....12
Parcela / Partzela.....015



Plano de situación general / Kokapen-orokorreko planoa



Plano de situación / Kokapen-planoa

FOTOGRAFÍAS / ARGAZKIAK



INFORMACIÓN / INFORMAZIOA

DATOS PRINCIPALES / DATU NAGUSIAK

Uso principal / Erabilera nagusia.....Residencial / Bizitegia
Superficie de parcela (m2) / Partzelaren azalera (m2).....192,66
Tipología edificatoria / Eraikuntzaren tipologia.....Bloque lineal / Lerro-bloke mota
Nº de plantas / Solairu-kopuruaB+5
Estado de conservación / Kontserbazio-egoera.....Buena / Ona
Año Construcción - Rehabilitación / Eraikuntza - Birgaikuntza Urtea1905
Estilo / Estilo.....

FUENTES DE PROTECCIÓN DEL PATRIMONIO / ONDAREA BABESTEKO ITURRIAK

GV - Número de identificación / EJ - Identifikazio zenbakia.....030
GV - Bien Calificado / EJ - Kalifikatutako Ondasuna
GV - Bien Inventariado / EJ - Inbentariatutako Ondasuna.....
 Monumento/Monumentua Conjunto monumental / Monumento multzoa
GV - Bien propuesto para ser Declarado / EJ - Izendatu dadin proposatutako Ondasuna.....
GV - Bien propuesto para protección local / EJ - Tokiko babesa eduki dezan proposatutako Ondasuna.....
GV - Otros bienes / EJ - Bestelako Ondasunak.....

PGOU / HAPO 2001 OTRAS FUENTES

OBSERVACIONES / OHARRAK

ORDENACIÓN / ANTOLAMENDUA

CALIFICACIÓN POR LA CAPV / EAE-KO KALIFIKAZIOA

NIVEL Y GRADO DE PROTECCIÓN / BABESAREN MAILA ETA GRADUA

Nivel 4. Protección Municipal / 4. Maila. Udal Babesa

GRADO DE AFECCIÓN / GAITZ-GRADUA

Envolvente de edificio en su integridad / Eraikinaren ingurutzailea bere osotasunean

GRADO DE INTERVENCIÓN / ESKU-HARTZE MAILA

2. Consolidación / Sendotzea - 3. Reforma / Berriztatzea

Dirección / Helbidea
Calle Paulino Mendivil Kalea, 11

REFERENCIA GENERAL
ERREFERENTZIA OROKORRA

Polígono / Poligonoa.....068
Manzana / Etxadia.....12
Parcela / Partzela.....013



Plano de situación general / Kokapen-orokorreko planoa



Plano de situación / Kokapen-planoa

FOTOGRAFÍAS / ARGAZKIAK



INFORMACIÓN / INFORMAZIOA

DATOS PRINCIPALES / DATU NAGUSIAK

Uso principal / Erabilera nagusia.....Residencial / Bizitegia
Superficie de parcela (m2) / Partzelaren azalera (m2).....255,56
Tipología edificatoria / Eraikuntzaren tipologia.....Bloque lineal / Lerro-bloke mota
Nº de plantas / Solairu-kopurua
Estado de conservación / Kontserbazio-egoera.....Buena / Ona
Año Construcción - Rehabilitación / Eraikuntza - Birgaikuntza Urtea1925
Estilo / Estilo.....

FUENTES DE PROTECCIÓN DEL PATRIMONIO / ONDAREA BABESTEKO ITURRIAK

GV - Número de identificación / EJ - Identifikazio zenbakia.....028
GV - Bien Calificado / EJ - Kalifikatutako Ondasuna
GV - Bien Inventariado / EJ - Inbentariatutako Ondasuna.....
 Monumento/Monumentua Conjunto monumental / Monumento multzoa
GV - Bien propuesto para ser Declarado / EJ - Izendatu dadin proposatutako Ondasuna.....
GV - Bien propuesto para protección local / EJ - Tokiko babesa eduki dezan proposatutako Ondasuna.....
GV - Otros bienes / EJ - Bestelako Ondasunak.....

PGOU / HAPO 2001 OTRAS FUENTES

OBSERVACIONES / OHARRAK

ORDENACIÓN / ANTOLAMENDUA

CALIFICACIÓN POR LA CAPV / EAE-KO KALIFIKAZIOA

NIVEL Y GRADO DE PROTECCIÓN / BABESAREN MAILA ETA GRADUA

Nivel 4. Protección Municipal / 4. Maila. Udal Babesa

GRADO DE AFECCIÓN / GAITZ-GRADUA

Envolvente de edificio en su integridad / Eraikinaren ingurutzailea bere osotasunean

GRADO DE INTERVENCIÓN / ESKU-HARTZE MAILA

2. Consolidación / Sendotzea - 3. Reforma / Berriztatzea



Calle Paulino Mendivil Kalea, 20

068/13/003

nº de referencia en el Catálogo de Patrimonio del Plan General / Erreferentzia zk. Plan Orokorren Katalogoan

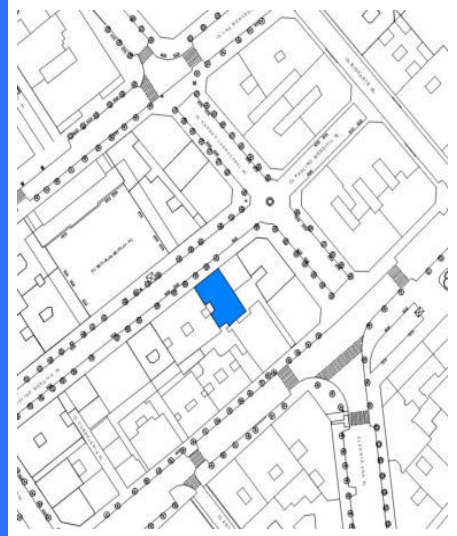
Dirección / Helbidea
Calle Paulino Mendivil Kalea, 20

REFERENCIA GENERAL
ERREFERENTZIA OROKORRA

Polígono / Poligonoa.....068
Manzana / Etxadia.....13
Parcela / Partzela.....003



Plano de situación general / Kokapen-orokorreko plano



Plano de situación / Kokapen-planoa

FOTOGRAFÍAS / ARGAZKIAK



INFORMACIÓN / INFORMAZIOA

DATOS PRINCIPALES / DATU NAGUSIAK

Uso principal / Erabilera nagusia.....Residencial / Bizitegia
Superficie de parcela (m2) / Partzelaren azalera (m2).....204,83
Tipología edificatoria / Eraikuntzaren tipologia.....Bloque lineal / Lerro-bloke mota
Nº de plantas / Solairu-kopuruaB+4
Estado de conservación / Kontserbazio-egoera.....Buena / Ona
Año Construcción - Rehabilitación / Eraikuntza - Birgaikuntza Urtea1931
Estilo / Estilo.....

FUENTES DE PROTECCIÓN DEL PATRIMONIO / ONDAREA BABESTEKO ITURRIAK

GV - Número de identificación / EJ - Identifikazio zenbakia.....025
GV - Bien Calificado / EJ - Kalifikatutako Ondasuna
GV - Bien Inventariado / EJ - Inbentariatutako Ondasuna.....
 Monumento/Monumentua Conjunto monumental / Monumento multzoa
GV - Bien propuesto para ser Declarado / EJ - Izendatu dadin proposatutako Ondasuna.....
GV - Bien propuesto para protección local / EJ - Tokiko babesa eduki dezan proposatutako Ondasuna.....
GV - Otros bienes / EJ - Bestelako Ondasunak.....

PGOU / HAPO 2001 OTRAS FUENTES

OBSERVACIONES / OHARRAK

ORDENACIÓN / ANTOLAMENDUA

CALIFICACIÓN POR LA CAPV / EAE-KO KALIFIKAZIOA

NIVEL Y GRADO DE PROTECCIÓN / BABESAREN MAILA ETA GRADUA

Nivel 4. Protección Municipal / 4. Maila. Udal Babesa

GRADO DE AFECCIÓN / GAITZ-GRADUA

Fachada principal / Fatxada nagusia

GRADO DE INTERVENCIÓN / ESKU-HARTZE MAILA

2. Consolidación / Sendotzea - 3. Reforma / Berriztatzea



Calle Paulino Mendivil Kalea, 10

068/13/011

nº de referencia en el Catálogo de Patrimonio del Plan General / Erreferentzia zk. Plan Orokorren Katalogoan

Dirección / Helbidea
Calle Paulino Mendivil Kalea, 20

REFERENCIA GENERAL
ERREFERENTZIA OROKORRA

Polígono / Poligonoa.....068
Manzana / Etxadia.....13
Parcela / Partzela.....011



Plano de situación general / Kokapen-orokorreko plano



Plano de situación / Kokapen-plano

FOTOGRAFÍAS / ARGAZKIAK



INFORMACIÓN / INFORMAZIOA

DATOS PRINCIPALES / DATU NAGUSIAK

Uso principal / Erabilera nagusia.....Residencial / Bizitegia
Superficie de parcela (m2) / Partzelaren azalera (m2).....107,96
Tipología edificatoria / Eraikuntzaren tipologia.....Bloque lineal / Lerro-bloke mota
Nº de plantas / Solairu-kopuruaS+B+6
Estado de conservación / Kontserbazio-egoera.....Buena / Ona
Año Construcción - Rehabilitación / Eraikuntza - Birgaikuntza Urtea1950
Estilo / Estilo.....

FUENTES DE PROTECCIÓN DEL PATRIMONIO / ONDAREA BABESTEKO ITURRIAK

GV - Número de identificación / EJ - Identifikazio zenbakia.....
GV - Bien Calificado / EJ - Kalifikatutako Ondasuna
GV - Bien Inventariado / EJ - Inbentariatutako Ondasuna.....
 Monumento/Monumentua Conjunto monumental / Monumento multzoa
GV - Bien propuesto para ser Declarado / EJ - Izendatu dadin proposatutako Ondasuna.....
GV - Bien propuesto para protección local / EJ - Tokiko babesa eduki dezan proposatutako Ondasuna.....
GV - Otros bienes / EJ - Bestelako Ondasunak.....

PGOU / HAPO 2001 OTRAS FUENTES

OBSERVACIONES / OHARRAK

ORDENACIÓN / ANTOLAMENDUA

CALIFICACIÓN POR LA CAPV / EAE-KO KALIFIKAZIOA

NIVEL Y GRADO DE PROTECCIÓN / BABESAREN MAILA ETA GRADUA

Nivel 4. Protección Municipal / 4. Maila. Udal Babesa

GRADO DE AFECCIÓN / GAITZ-GRADUA

Fachada principal / Fatxada nagusia

GRADO DE INTERVENCIÓN / ESKU-HARTZE MAILA

2. Consolidación / Sendotzea - 3. Reforma / Berriztatzea



Firmado:

30/08/2024 12:45:34 GETXOKO UDALA - AYUNTAMIENTO DE GETXO

A pesar de no constar firmas manuscritas, este documento tiene validez legal. En la Página Web Municipal (http://www.getxo.eus/Oficina de Administración Electrónica), podrá obtener una copia auténtica de este documento en formato digital, mediante el Código Seguro de Verificación que aparece en el margen izquierdo.

Agiari honek eskuz idatzitako sinadurik ez izenperik ez duen arren, legezko balioa du. Getxoko Udaltaren web-orrialdeitik (http://www.getxo.eus/administrazio elektronikoko bulegoa) agiri honen benetako kopia eskuratu ahal duzu formatu digitalaren, ezkerrealdean ageri den egiaztapen-kode segurua erabiliz.

CSV: GET/CSV/2024/21822 pH0cC-XhX8H



Goiko Alay

026/01/005

nº de referencia en el Catálogo de Patrimonio del Plan General / Erreferentzia zk. Plan Orokorren Katalogoan

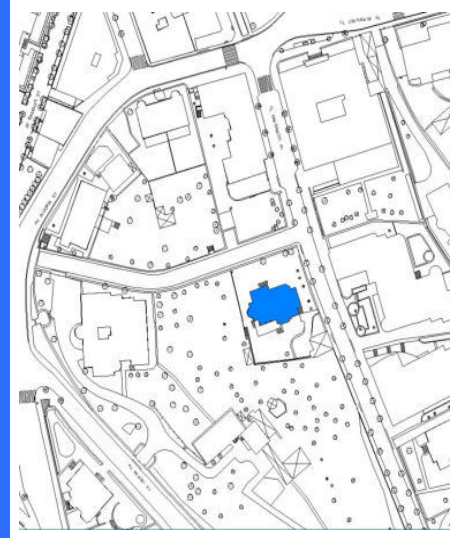
Dirección / Helbidea
Calle San Ignacio Kalea, 05

REFERENCIA GENERAL
ERREFERENTZIA OROKORRA

Polígono / Poligonoa.....026
Manzana / Etxadia.....01
Parcela / Partzela.....005



Plano de situación general / Kokapen-orokorreko planoa



Plano de situación / Kokapen-planoa

FOTOGRAFÍAS / ARGAZKIAK



INFORMACIÓN / INFORMAZIOA

DATOS PRINCIPALES / DATU NAGUSIAK

Uso principal / Erabilera nagusia.....Residencial / Bizitegia
Superficie de parcela (m2) / Partzelaren azalera (m2).....1.055,72
Tipología edificatoria / Eraikuntzaren tipologia.....Casa unifamiliar / familia bakarreko etxe
Nº de plantas / Solairu-kopuruaS+B+2
Estado de conservación / Kontserbazio-egoera.....Buena / Ona
Año Construcción - Rehabilitación / Eraikuntza - Birgaikuntza Urtea1925
Estilo / Estilo.....Eclepticismo-Nevasco / Ekleptizismo- Euskal estilo berria

FUENTES DE PROTECCIÓN DEL PATRIMONIO / ONDAREA BABESTEKO ITURRIAK

GV - Número de identificación / EJ - Identifikazio zenbakia.....110
GV - Bien Calificado / EJ - Kalifikatutako Ondasuna
GV - Bien Inventariado / EJ - Inbentariatutako Ondasuna
 Monumento/Monumentua Conjunto monumental / Monumento multzoa
GV - Bien propuesto para ser Declarado / EJ - Izendatu dadin proposatutako Ondasuna.....
GV - Bien propuesto para protección local / EJ - Tokiko babesa eduki dezan proposatutako Ondasuna.....
GV - Otros bienes / EJ - Bestelako Ondasunak.....

PGOU / HAPO 2001 OTRAS FUENTES

OBSERVACIONES / OHARRAK

DECRETO 89/2001_22/05-BOPV Nº106_05-06-2001. CE1 DECRETO 89/2001_22/05-BOPV Nº32_14-08-2002. CE2 DECRETO 89/2001_22/05-BOPV Nº35_19-02-2002. CE3 DECRETO 89/2001_22/05-BOPV Nº104_04-06-2002.

ORDENACIÓN / ANTOLAMENDUA

CALIFICACIÓN POR LA CAPV / EAE-KO KALIFIKAZIOA

Conjunto monumental: Area singularizada de Getxo ZONA B/Monumento multzoak: Getxoko eremu berezia B ZONA

NIVEL Y GRADO DE PROTECCIÓN / BABESAREN MAILA ETA GRADUA

Nivel 1. Protección Especial (según Decreto Grado 3. Protección Básica) / 1. Maila. Babes Berezia (Dekretuaren arabera 3. Gradua. Oinarritzko Babesa)

GRADO DE AFECCIÓN / GAITZ-GRADUA

Según Decreto / Dekretuaren arabera

GRADO DE INTERVENCIÓN / ESKU-HARTZE MAILA

Según Decreto / Dekretuaren arabera



Calle San Ignacio Kalea, 09

026/01/001

nº de referencia en el Catálogo de Patrimonio del Plan General / Erreferentzia zk. Plan Orokorren Katalogoan

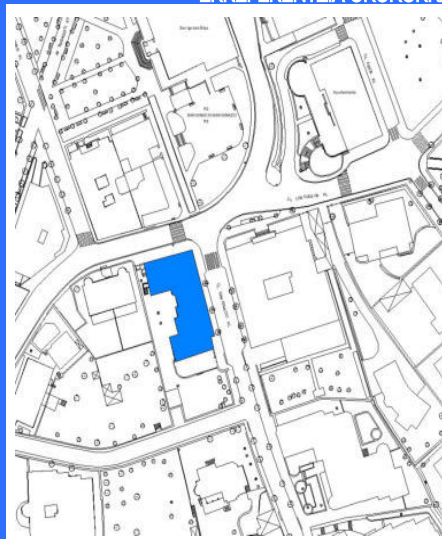
Dirección / Helbidea
Calle San Ignacio Kalea, 09

REFERENCIA GENERAL
ERREFERENTZIA OROKORRA

Polígono / Poligonoa.....026
Manzana / Etxadia.....01
Parcela / Partzela.....001



Plano de situación general / Kokapen-orokorreko planoa



Plano de situación / Kokapen-planoa

FOTOGRAFÍAS / ARGAZKIAK



INFORMACIÓN / INFORMAZIOA

DATOS PRINCIPALES / DATU NAGUSIAK

Uso principal / Erabilera nagusia.....Residencial / Bizitegia
Superficie de parcela (m2) / Partzelaren azalera (m2).....1.272,53
Tipología edificatoria / Eraikuntzaren tipologia.....Bloque abierto / bloke irekia
Nº de plantas / Solairu-kopuruaS+B+4
Estado de conservación / Kontserbazio-egoera.....Buena / Ona
Año Construcción - Rehabilitación / Eraikuntza - Birgaikuntza Urtea1931
Estilo / Estilo.....Racionalista / Arrazionalista

FUENTES DE PROTECCIÓN DEL PATRIMONIO / ONDAREA BABESTEKO ITURRIAK

GV - Número de identificación / EJ - Identifikazio zenbakia.....
GV - Bien Calificado / EJ - Kalifikatutako Ondasuna
GV - Bien Inventariado / EJ - Inbentariatutako Ondasuna.....
 Monumento/Monumentua Conjunto monumental / Monumento multzoa
GV - Bien propuesto para ser Declarado / EJ - Izendatu dadin proposatutako Ondasuna.....
GV - Bien propuesto para protección local / EJ - Tokiko babesa eduki dezan proposatutako Ondasuna.....
GV - Otros bienes / EJ - Bestelako Ondasunak.....

PGOU / HAPO 2001 OTRAS FUENTES

OBSERVACIONES / OHARRAK

ORDENACIÓN / ANTOLAMENDUA

CALIFICACIÓN POR LA CAPV / EAE-KO KALIFIKAZIOA

NIVEL Y GRADO DE PROTECCIÓN / BABESAREN MAILA ETA GRADUA

Nivel 4. Protección Municipal / 4. Maila. Udal Babesa

GRADO DE AFECCIÓN / GAITZ-GRADUA

Envolvente de edificio en su integridad, portal y escalera comunitaria / Eraikinaren ingurutzailea bere osotasunean, atari eta atariko eskailera

GRADO DE INTERVENCIÓN / ESKU-HARTZE MAILA

2. Consolidación / Sendotzea - 3. Reforma / Berriztatzea



Firmado:

30/08/2024 12:45:34 GETXOKO UDALA - AYUNTAMIENTO DE GETXO

A pesar de no constar firmas manuscritas, este documento tiene validez legal. En la Página Web Municipal (http://www.getxo.eus/Oficina de Administración Electrónica), podrá obtener una copia auténtica de este documento en formato digital, mediante el Código Seguro de Verificación que aparece en el margen izquierdo.

Ajiri honek eskuz idatzitako sinadurik ez izanperik ez duen arren, legezko balioa du. Getxoko Udaltaren web-orrialdean (http://www.getxo.eus/administrazio elektronikoko bulegoa) agiri honen benetako kopia eskuratu ahal duzu formatu digitalan, ezkerrean ageri denegraztapen-kode segurua erabiliz.

CSV: GET/CSV/2024/21822 pH0cC-XhX8H



Calle San Ignacio Kalea, 10

002/43/001

n° de referencia en el Catálogo de Patrimonio del Plan General / Erreferentzia zk. Plan Orokorren Katalogoan

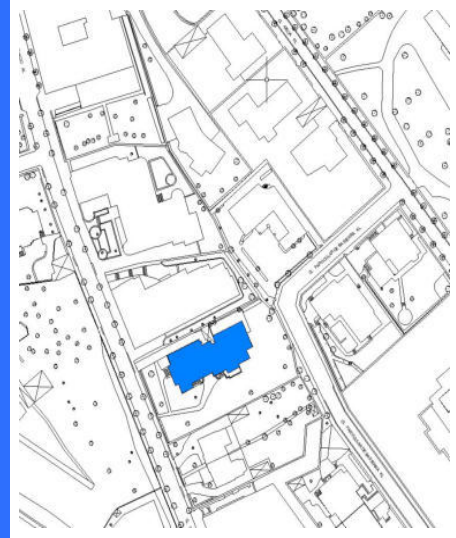
Dirección / Helbidea
Calle San Ignacio Kalea, 10

REFERENCIA GENERAL
ERREFERENTZIA OROKORRA

Polígono / Poligonoa.....002
Manzana / Etxadia.....43
Parcela / Partzela.....001



Plano de situación general / Kokapen-orokorreko plano



Plano de situación / Kokapen-planoa

FOTOGRAFÍAS / ARGAZKIAK



INFORMACIÓN / INFORMAZIOA

DATOS PRINCIPALES / DATU NAGUSIAK

Uso principal / Erabilera nagusia.....Residencial / Bizitegia
Superficie de parcela (m2) / Partzelaren azalera (m2).....1.740,90
Tipología edificatoria / Eraikuntzaren tipologia.....Casa bifamiliar / Bi bizitzako etxe
Nº de plantas / Solairu-kopuruaB+4
Estado de conservación / Kontserbazio-egoera.....Buena / Ona
Año Construcción - Rehabilitación / Eraikuntza - Birgaikuntza Urtea1954
Estilo / Estilo.....

FUENTES DE PROTECCIÓN DEL PATRIMONIO / ONDAREA BABESTEKO ITURRIAK

GV - Número de identificación / EJ - Identifikazio zenbakia.....
GV - Bien Calificado / EJ - Kalifikatutako Ondasuna
GV - Bien Inventariado / EJ - Inbentariatutako Ondasuna.....
 Monumento/Monumentua Conjunto monumental / Monumento multzoa
GV - Bien propuesto para ser Declarado / EJ - Izendatu dadin proposatutako Ondasuna.....
GV - Bien propuesto para protección local / EJ - Tokiko babesa eduki dezan proposatutako Ondasuna.....
GV - Otros bienes / EJ - Bestelako Ondasunak.....

PGOU / HAPO 2001 OTRAS FUENTES

OBSERVACIONES / OHARRAK

Empty box for observations

ORDENACIÓN / ANTOLAMENDUA

CALIFICACIÓN POR LA CAPV / EAE-KO KALIFIKAZIOA

Empty box for CAPV/EAE qualification

NIVEL Y GRADO DE PROTECCIÓN / BABESAREN MAILA ETA GRADUA

Nivel 4. Protección Municipal / 4. Maila. Udal Babesa

GRADO DE AFECCIÓN / GAITZ-GRADUA

Envolvente de edificio en su integridad / Eraikinaren ingurutzailea bere osotasunean

GRADO DE INTERVENCIÓN / ESKU-HARTZE MAILA

2. Consolidación / Sendotzea - 3. Reforma / Berritzailea



Antigua Villa Isabel

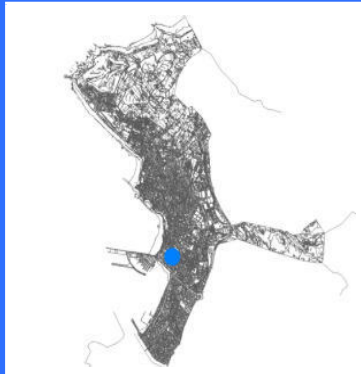
024/02/007

nº de referencia en el Catálogo de Patrimonio del Plan General / Erreferentzia zk. Plan Orokorren Katalogoan

Dirección / Helbidea
Calle San Isidro Kalea, 02

REFERENCIA GENERAL
ERREFERENTZIA OROKORRA

Polígono / Poligonoa.....024
Manzana / Etxadia.....02
Parcela / Partzela.....007



Plano de situación general / Kokapen-orokorreko planoa



Plano de situación / Kokapen-planoa

FOTOGRAFÍAS / ARGAZKIAK



INFORMACIÓN / INFORMAZIOA

DATOS PRINCIPALES / DATU NAGUSIAK

Uso principal / Erabilera nagusia.....Actividades económicas terciarias / Hirugarren Sektoreko Jarduera
Superficie de parcela (m2) / Partzelaren azalera (m2).....612,32
Tipología edificatoria / Eraikuntzaren tipologia.....Casa unifamiliar / Familia bakarrekotxe
Nº de plantas / Solairu-kopuruaS+SS+B+2
Estado de conservación / Kontserbazio-egoera.....Buena / Ona
Año Construcción - Rehabilitación / Eraikuntza - Birgaikuntza Urtea1880
Estilo / Estilo.....Eklektismo / Eklektizismoa

FUENTES DE PROTECCIÓN DEL PATRIMONIO / ONDAREA BABESTEKO ITURRIAK

GV - Número de identificación / EJ - Identifikazio zenbakia.....074
GV - Bien Calificado / EJ - Kalifikatutako Ondasuna
GV - Bien Inventariado / EJ - Inbentariatutako Ondasuna.....
 Monumento/Monumentua Conjunto monumental / Monumento multzoa
GV - Bien propuesto para ser Declarado / EJ - Izendatu dadin proposatutako Ondasuna.....
GV - Bien propuesto para protección local / EJ - Tokiko babesa eduki dezan proposatutako Ondasuna.....
GV - Otros bienes / EJ - Bestelako Ondasunak.....

PGOU / HAPO 2001 OTRAS FUENTES

OBSERVACIONES / OHARRAK

DECRETO 89/2001_22/05-BOPV N°106_05-06-2001. CE1 DECRETO 89/2001_22/05-BOPV N°32_14-08-2002. CE2 DECRETO 89/2001_22/05-BOPV N°35_19-02-2002. CE3 DECRETO 89/2001_22/05-BOPV N°104_04-06-2002.

ORDENACIÓN / ANTOLAMENDUA

CALIFICACIÓN POR LA CAPV / EAE-KO KALIFIKAZIOA

Conjunto monumental: Area singularizada de Getxo ZONA B/Monumento multzoak: Getxoko eremu berezia B ZONA

NIVEL Y GRADO DE PROTECCIÓN / BABESAREN MAILA ETA GRADUA

Nivel 1. Protección Especial (según Decreto Grado 3. Protección Básica) / 1. Maila. Babes Berezia (Dekretuaren arabera 3. Gradua. Oinarritzko Babesa)

GRADO DE AFECCIÓN / GAITZ-GRADUA

Según Decreto / Dekretuaren arabera

GRADO DE INTERVENCIÓN / ESKU-HARTZE MAILA

Según Decreto / Dekretuaren arabera



Firmado:

30/08/2024 12:45:34 GETXOKO UDALA - AYUNTAMIENTO DE GETXO

A pesar de no constar firmas manuscritas, este documento tiene validez legal. En la Página Web Municipal (http://www.getxo.eus/Oficina de Administración Electrónica), podrá obtener una copia auténtica de este documento en formato digital, mediante el Código Seguro de Verificación que aparece en el margen izquierdo. Ageri honek eskuz idatzitako sinadurik ez izan arren, legezko balioa du. Getxoko Udaltaren web-orrialdean (http://www.getxo.eus/administrazio elektronikoko bulegoa) agiri honen benetako kopia eskuratu ahal duzu formatu digitalan, ezkerrean ageri den egiaztapen-kode segurua erabiliz.

CSV: GET/CSV/2024/21822 pH0cXhX8H



San Isidro, 06

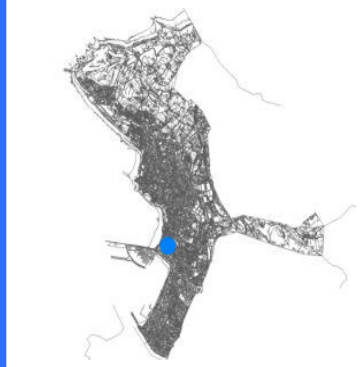
024/02/004

nº de referencia en el Catálogo de Patrimonio del Plan General / Erreferentzia zk. Plan Orokorren Katalogoan

Dirección / Helbidea
Calle San Isidro Kalea, 06

REFERENCIA GENERAL
ERREFERENTZIA OROKORRA

Polígono / Poligonoa.....024
Manzana / Etxadia.....02
Parcela / Partzela.....004



Plano de situación general / Kokapen-orokorreko planoa



Plano de situación / Kokapen-planoa

FOTOGRAFÍAS / ARGAZKIAK



INFORMACIÓN / INFORMAZIOA

DATOS PRINCIPALES / DATU NAGUSIAK

Uso principal / Erabilera nagusia.....Residencial / Bizitegia
Superficie de parcela (m2) / Partzelaren azalera (m2).....613,73
Tipología edificatoria / Eraikuntzaren tipologia.....Casa unifamiliar / familia bakarreko etxe
Nº de plantas / Solairu-kopuruaS+B+2
Estado de conservación / Kontserbazio-egoera.....Buena / Ona
Año Construcción - Rehabilitación / Eraikuntza - Birgaikuntza Urtea1910
Estilo / Estilo.....Eclepticismo / Ekleptizismoa

FUENTES DE PROTECCIÓN DEL PATRIMONIO / ONDAREA BABESTEKO ITURRIAK

GV - Número de identificación / EJ - Identifikazio zenbakia.....095
GV - Bien Calificado / EJ - Kalifikatutako Ondasuna
GV - Bien Inventariado / EJ - Inbentariatutako Ondasuna
 Monumento/Monumentua Conjunto monumental / Monumento multzoa
GV - Bien propuesto para ser Declarado / EJ - Izendatu dadin proposatutako Ondasuna.....
GV - Bien propuesto para protección local / EJ - Tokiko babesa eduki dezan proposatutako Ondasuna.....
GV - Otros bienes / EJ - Bestelako Ondasunak.....

PGOU / HAPO 2001 OTRAS FUENTES

OBSERVACIONES / OHARRAK

DECRETO 89/2001_22/05-BOPV Nº106_05-06-2001. CE1 DECRETO 89/2001_22/05-BOPV Nº32_14-08-2002. CE2 DECRETO 89/2001_22/05-BOPV Nº35_19-02-2002. CE3 DECRETO 89/2001_22/05-BOPV Nº104_04-06-2002.

ORDENACIÓN / ANTOLAMENDUA

CALIFICACIÓN POR LA CAPV / EAE-KO KALIFIKAZIOA

Conjunto monumental: Area singularizada de Getxo ZONA B/Monumento multzoak: Getxoko eremu berezia B ZONA

NIVEL Y GRADO DE PROTECCIÓN / BABESAREN MAILA ETA GRADUA

Nivel 1. Protección Especial (según Decreto Grado 3. Protección Básica) / 1. Maila. Babes Berezia (Dekretuaren arabera 3. Gradua. Oinarritzko Babesa)

GRADO DE AFECCIÓN / GAITZ-GRADUA

Según Decreto / Dekretuaren arabera

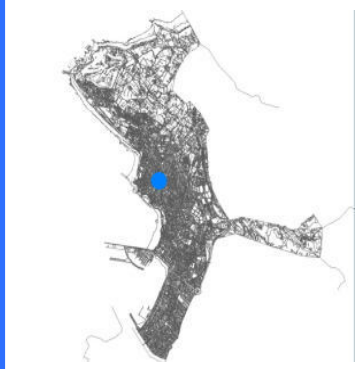
GRADO DE INTERVENCIÓN / ESKU-HARTZE MAILA

Según Decreto / Dekretuaren arabera

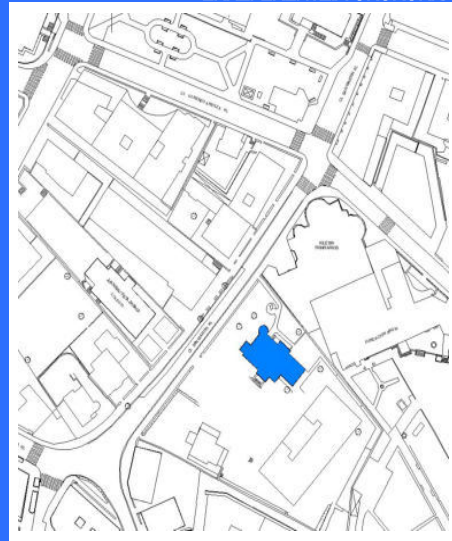
Dirección / Helbidea
Calle San Martín Kalea, 04

REFERENCIA GENERAL
ERREFERENTZIA OROKORRA

Polígono / Poligonoa.....035
Manzana / Etxadia.....02
Parcela / Partzela.....002



Plano de situación general / Kokapen-orokorreko planoa



Plano de situación / Kokapen-planoa

FOTOGRAFÍAS / ARGAZKIAK



INFORMACIÓN / INFORMAZIOA

DATOS PRINCIPALES / DATU NAGUSIAK

Uso principal / Erabilera nagusia.....Residencial / Bizitegia
Superficie de parcela (m2) / Partzelaren azalera (m2).....1.055,55
Tipología edificatoria / Eraikuntzaren tipologia.....Edificio aislado / Eraikin isolatua
Nº de plantas / Solairu-kopuruaS+SS+B+2
Estado de conservación / Kontserbazio-egoera.....Buena / Ona
Año Construcción - Rehabilitación / Eraikuntza - Birgaikuntza Urtea1806
Estilo / Estilo.....Neoclasicismo / Neoklasizismoa

FUENTES DE PROTECCIÓN DEL PATRIMONIO / ONDAREA BABESTEKO ITURRIAK

GV - Número de identificación / EJ - Identifikazio zenbakia.....210
GV - Bien Calificado / EJ - Kalifikatutako Ondasuna
GV - Bien Inventariado / EJ - Inbentariatutako Ondasuna.....
 Monumento/Monumentua Conjunto monumental / Monumento multzoa
GV - Bien propuesto para ser Declarado / EJ - Izendatu dadin proposatutako Ondasuna.....
GV - Bien propuesto para protección local / EJ - Tokiko babesa eduki dezan proposatutako Ondasuna.....
GV - Otros bienes / EJ - Bestelako Ondasunak.....

PGOU / HAPO 2001 OTRAS FUENTES

OBSERVACIONES / OHARRAK

ORDENACIÓN / ANTOLAMENDUA

CALIFICACIÓN POR LA CAPV / EAE-KO KALIFIKAZIOA

NIVEL Y GRADO DE PROTECCIÓN / BABESAREN MAILA ETA GRADUA

Nivel 4. Protección Municipal / 4. Maila. Udal Babesa

GRADO DE AFECCIÓN / GAITZ-GRADUA

Envolvente de edificio en su integridad / Eraikinaren ingurutzailea bere osotasunean

GRADO DE INTERVENCIÓN / ESKU-HARTZE MAILA

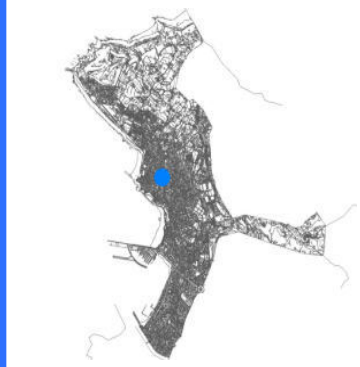
2. Consolidación / Sendotzea - 3. Reforma / Berrizatzea



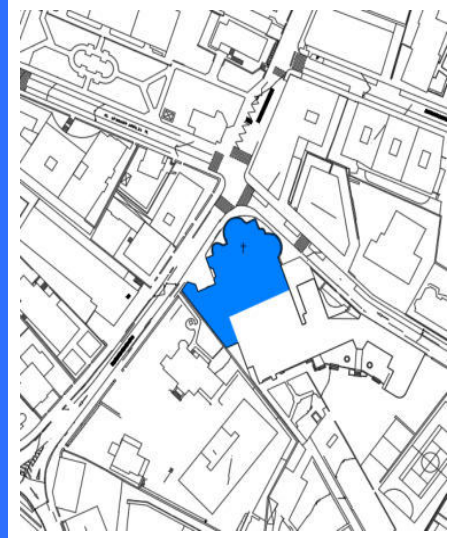
Dirección / Helbidea
Calle San Martín Kalea, 06

REFERENCIA GENERAL
ERREFERENTZIA OROKORRA

Polígono / Poligonoa.....035
Manzana / Etxadia.....02
Parcela / Partzela.....001



Plano de situación general / Kokapen-orokorreko planoa



Plano de situación / Kokapen-planoa

FOTOGRAFÍAS / ARGAZKIAK



INFORMACIÓN / INFORMAZIOA

DATOS PRINCIPALES / DATU NAGUSIAK

Uso principal / Erabilera nagusia..... Equipamental privado / Ekipamendu pribatua
Superficie de parcela (m2) / Partzelaren azalera (m2)..... 1.271,56
Tipología edificatoria / Eraikuntzaren tipologia..... Iglesia
Nº de plantas / Solairu-kopurua B+4
Estado de conservación / Kontserbazio-egoera..... Buena / Ona
Año Construcción - Rehabilitación / Eraikuntza - Birgaikuntza Urtea 1890
Estilo / Estilo..... Neobizantino / Bizantziar berria

FUENTES DE PROTECCIÓN DEL PATRIMONIO / ONDAREA BABESTEKO ITURRIAK

GV - Número de identificación / EJ - Identifikazio zenbakia.....211
GV - Bien Calificado / EJ - Kalifikatutako Ondasuna
GV - Bien Inventariado / EJ - Inbentariatutako Ondasuna.....
 Monumento/Monumentua Conjunto monumental / Monumento multzoa
GV - Bien propuesto para ser Declarado / EJ - Izendatu dadin proposatutako Ondasuna.....
GV - Bien propuesto para protección local / EJ - Tokiko babesa eduki dezan proposatutako Ondasuna.....
GV - Otros bienes / EJ - Bestelako Ondasunak.....

PGOU / HAPO 2001 OTRAS FUENTES

OBSERVACIONES / OHARRAK

ORDENACIÓN / ANTOLAMENDUA

CALIFICACIÓN POR LA CAPV / EAE-KO KALIFIKAZIOA

NIVEL Y GRADO DE PROTECCIÓN / BABESAREN MAILA ETA GRADUA

Nivel 3. Protección Básica / 3. Maila. Oinarrizko Babesa

GRADO DE AFECCIÓN / GAITZ-GRADUA

Edificio completo en su integridad / Eraikin guztia bere osotasunean

GRADO DE INTERVENCIÓN / ESKU-HARTZE MAILA

1. Restauración conservadora / Zaharbertitze kontserbatzailea



Dirección / Helbidea
Calle San Martín Kalea, 07

REFERENCIA GENERAL
ERREFERENTZIA OROKORRA

Polígono / Poligonoa.....041
Manzana / Etxadia.....05
Parcela / Partzela.....006



Plano de situación general / Kokapen-orokorreko plano

Plano de situación / Kokapen-plano

FOTOGRAFÍAS / ARGAZKIAK



INFORMACIÓN / INFORMAZIOA

DATOS PRINCIPALES / DATU NAGUSIAK

Uso principal / Erabilera nagusia.....Equipamental público / Ekipamendu publikoa
Superficie de parcela (m2) / Partzelaren azalera (m2).....1.227,88
Tipología edificatoria / Eraikuntzaren tipologia.....Edificio aislado / Eraikin isolatua
Nº de plantas / Solairu-kopuruaB+1
Estado de conservación / Kontserbazio-egoera.....Buena / Ona
Año Construcción - Rehabilitación / Eraikuntza - Birgaikuntza Urtea1869
Estilo / Estilo.....Neoclasicismo / Neoklasizismo

FUENTES DE PROTECCIÓN DEL PATRIMONIO / ONDAREA BABESTEKO ITURRIAK

GV - Número de identificación / EJ - Identifikazio zenbakia.....212
GV - Bien Calificado / EJ - Kalifikatutako Ondasuna
GV - Bien Inventariado / EJ - Inbentariatutako Ondasuna.....
 Monumento/Monumentua Conjunto monumental / Monumento multzoa
GV - Bien propuesto para ser Declarado / EJ - Izendatu dadin proposatutako Ondasuna.....
GV - Bien propuesto para protección local / EJ - Tokiko babesa eduki dezan proposatutako Ondasuna.....
GV - Otros bienes / EJ - Bestelako Ondasunak.....

PGOU / HAPO 2001 OTRAS FUENTES

OBSERVACIONES / OHARRAK

Se protege la envolvente original, en caso de ampliaciones se realizaran sin oscurecer o afean la envolvente original. Se protege también el cierre de la parcela, muro y herrajes, hacia San Martín / Jatorrizko inguratzailea babestu egiten da; handitzerik badago, jatorrizko inguratzailea ilundu edo soildu oabe ecin da. Partzelaren itxura San Martinantz. horma eta burdineria. babesten dira.

ORDENACIÓN / ANTOLAMENDUA

CALIFICACIÓN POR LA CAPV / EAE-KO KALIFIKAZIOA

NIVEL Y GRADO DE PROTECCIÓN / BABESAREN MAILA ETA GRADUA

Nivel 4. Protección Municipal / 4. Maila. Udal Babesa

GRADO DE AFECCIÓN / GAITZ-GRADUA

Envolvente de edificio en su integridad / Eraikinaren ingurutzaila bere osotasunean

GRADO DE INTERVENCIÓN / ESKU-HARTZE MAILA

2. Consolidación / Sendotzea - 3. Reforma / Berrizatzea



Villa doble Antonio y San Martín

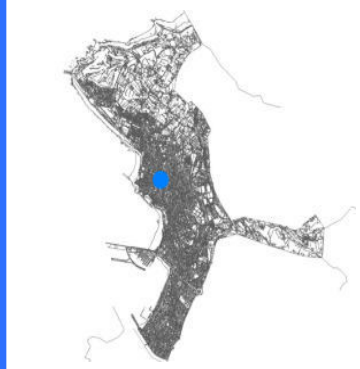
041/02/004-006

nº de referencia en el Catálogo de Patrimonio del Plan General / Erreferentzia zk. Plan Orokorren Katalogoan

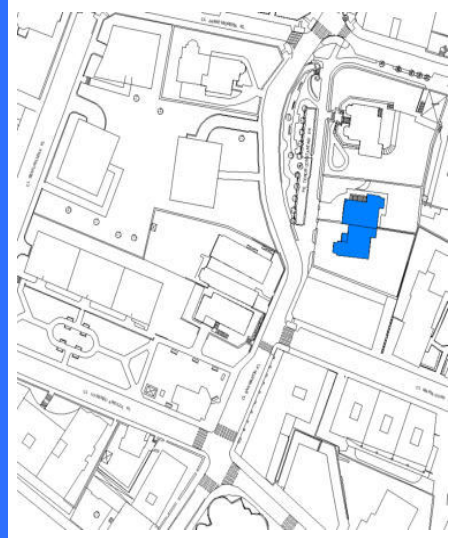
Dirección / Helbidea
Calle San Martín Kalea, 14,16

REFERENCIA GENERAL
ERREFERENTZIA OROKORRA

Polígono / Poligonoa.....041
Manzana / Etxadia.....02
Parcela / Partzela.....004-006



Plano de situación general / Kokapen-orokorreko planoa



Plano de situación / Kokapen-planoa

FOTOGRAFÍAS / ARGAZKIAK



INFORMACIÓN / INFORMAZIOA

DATOS PRINCIPALES / DATU NAGUSIAK

Uso principal / Erabilera nagusia.....Residencial / Bizitegia
Superficie de parcela (m2) / Partzelaren azalera (m2).....1.289,25
Tipología edificatoria / Eraikuntzaren tipologia.....Casa bifamiliar / Bi bizitzako etxe
Nº de plantas / Solairu-kopuruaB+3
Estado de conservación / Kontserbazio-egoera.....Buena / Ona
Año Construcción - Rehabilitación / Eraikuntza - Birgaikuntza Urtea1910
Estilo / Estilo.....Neovasco / Euskal estilo berria

FUENTES DE PROTECCIÓN DEL PATRIMONIO / ONDAREA BABESTEKO ITURRIAK

GV - Número de identificación / EJ - Identifikazio zenbakia.....205
GV - Bien Calificado / EJ - Kalifikatutako Ondasuna
GV - Bien Inventariado / EJ - Inbentariatutako Ondasuna.....
 Monumento/Monumentua Conjunto monumental / Monumento multzoa
GV - Bien propuesto para ser Declarado / EJ - Izendatu dadin proposatutako Ondasuna.....
GV - Bien propuesto para protección local / EJ - Tokiko babesa eduki dezan proposatutako Ondasuna.....
GV - Otros bienes / EJ - Bestelako Ondasunak.....

PGOU / HAPO 2001 OTRAS FUENTES

OBSERVACIONES / OHARRAK

ORDENACIÓN / ANTOLAMENDUA

CALIFICACIÓN POR LA CAPV / EAE-KO KALIFIKAZIOA

NIVEL Y GRADO DE PROTECCIÓN / BABESAREN MAILA ETA GRADUA

Nivel 4. Protección Municipal / 4. Maila. Udal Babesa

GRADO DE AFECCIÓN / GAITZ-GRADUA

Envolvente de edificio en su integridad y estructura de madera / Eraikinaren ingurutzailea bere osotasunean eta zurezko egitura

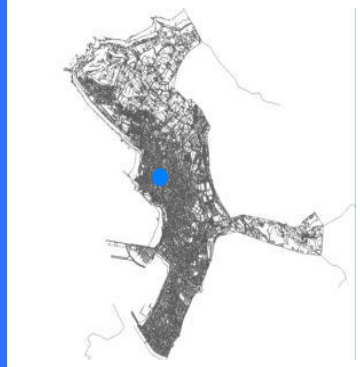
GRADO DE INTERVENCIÓN / ESKU-HARTZE MAILA

2. Consolidación / Sendotzea - 3. Reforma / Berriztatzea

Dirección / Helbidea
Calle San Martín Kalea, 17

REFERENCIA GENERAL
ERREFERENTZIA OROKORRA

Polígono / Poligonoa.....041
Manzana / Etxadia.....01
Parcela / Partzela.....008



Plano de situación general / Kokapen-orokorreko planoa



Plano de situación / Kokapen-planoa

FOTOGRAFÍAS / ARGAZKIAK



INFORMACIÓN / INFORMAZIOA

DATOS PRINCIPALES / DATU NAGUSIAK

Uso principal / Erabilera nagusia.....Equipamental público / Ekipamendu publikoa
Superficie de parcela (m2) / Partzelaren azalera (m2).....425,47
Tipología edificatoria / Eraikuntzaren tipologia.....Casero / Baserria
Nº de plantas / Solairu-kopuruaB+2
Estado de conservación / Kontserbazio-egoera.....Buena / Ona
Año Construcción - Rehabilitación / Eraikuntza - Birgaikuntza Urtea1850
Estilo / Estilo.....Neoclasicismo vasco / Neoklasizismoa, Euskal estilo berria

FUENTES DE PROTECCIÓN DEL PATRIMONIO / ONDAREA BABESTEKO ITURRIAK

GV - Número de identificación / EJ - Identifikazio zenbakia.....206
GV - Bien Calificado / EJ - Kalifikatutako Ondasuna
GV - Bien Inventariado / EJ - Inbentariatutako Ondasuna.....
 Monumento/Monumentua Conjunto monumental / Monumento multzoa
GV - Bien propuesto para ser Declarado / EJ - Izendatu dadin proposatutako Ondasuna.....
GV - Bien propuesto para protección local / EJ - Tokiko babesa eduki dezan proposatutako Ondasuna.....
GV - Otros bienes / EJ - Bestelako Ondasunak.....

PGOU / HAPO 2001 OTRAS FUENTES

OBSERVACIONES / OHARRAK

ORDENACIÓN / ANTOLAMENDUA

CALIFICACIÓN POR LA CAPV / EAE-KO KALIFIKAZIOA

NIVEL Y GRADO DE PROTECCIÓN / BABESAREN MAILA ETA GRADUA

Nivel 4. Protección Municipal / 4. Maila. Udal Babesa

GRADO DE AFECCIÓN / GAITZ-GRADUA

Envolvente de edificio en su integridad / Eraikinaren ingurutzailea bere osotasunean

GRADO DE INTERVENCIÓN / ESKU-HARTZE MAILA

2. Consolidación / Sendotzea - 3. Reforma / Berriztatzea



Antigua Villa Luisa

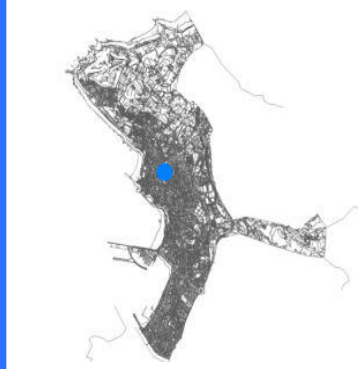
041/02/001

nº de referencia en el Catálogo de Patrimonio del Plan General / Erreferentzia zk. Plan Orokorren Katalogoan

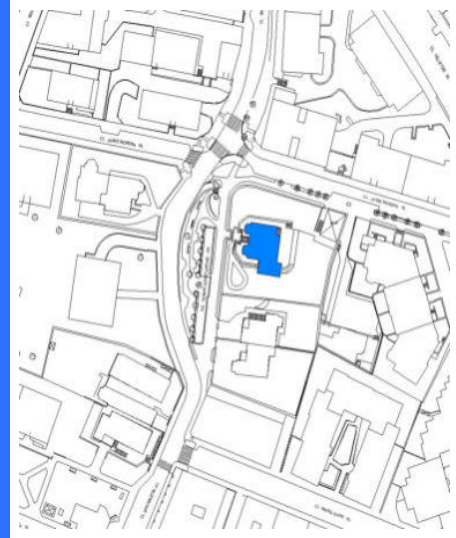
Dirección / Helbidea
Calle San Martín Kalea, 18

REFERENCIA GENERAL
ERREFERENTZIA OROKORRA

Polígono / Poligonoa.....041
Manzana / Etxadia.....02
Parcela / Partzela.....001




Plano de situación general / Kokapen-orokorreko plano



Plano de situación / Kokapen-planoa

FOTOGRAFÍAS / ARGAZKIAK



INFORMACIÓN / INFORMAZIOA

DATOS PRINCIPALES / DATU NAGUSIAK

Uso principal / Erabilera nagusia.....Residencial / Bizitegia
Superficie de parcela (m2) / Partzelaren azalera (m2).....1.444,69
Tipología edificatoria / Eraikuntzaren tipologia.....Edificio aislado / Eraikin isolatua
Nº de plantas / Solairu-kopuruaS+B+3
Estado de conservación / Kontserbazio-egoera.....Buena / Ona
Año Construcción - Rehabilitación / Eraikuntza - Birgaikuntza Urtea1904
Estilo / Estilo.....Nevasco / Euskal estilo berria

FUENTES DE PROTECCIÓN DEL PATRIMONIO / ONDAREA BABESTEKO ITURRIAK

GV - Número de identificación / EJ - Identifikazio zenbakia.....207
GV - Bien Calificado / EJ - Kalifikatutako Ondasuna
GV - Bien Inventariado / EJ - Inbentariatutako Ondasuna.....
 Monumento/Monumentua Conjunto monumental / Monumento multzoa
GV - Bien propuesto para ser Declarado / EJ - Izendatu dadin proposatutako Ondasuna.....
GV - Bien propuesto para protección local / EJ - Tokiko babesa eduki dezan proposatutako Ondasuna.....
GV - Otros bienes / EJ - Bestelako Ondasunak.....

PGOU / HAPO 2001 OTRAS FUENTES

OBSERVACIONES / OHARRAK

ORDENACIÓN / ANTOLAMENDUA

CALIFICACIÓN POR LA CAPV / EAE-KO KALIFIKAZIOA

NIVEL Y GRADO DE PROTECCIÓN / BABESAREN MAILA ETA GRADUA

Nivel 4. Protección Municipal / 4. Maila. Udal Babesa

GRADO DE AFECCIÓN / GAITZ-GRADUA

Envolvente de edificio en su integridad / Eraikinaren ingurutzailea bere osotasunean

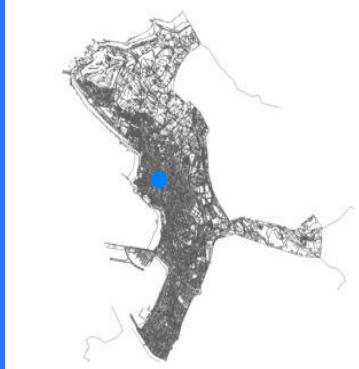
GRADO DE INTERVENCIÓN / ESKU-HARTZE MAILA

2. Consolidación / Sendotzea - 3. Reforma / Berritatzeta

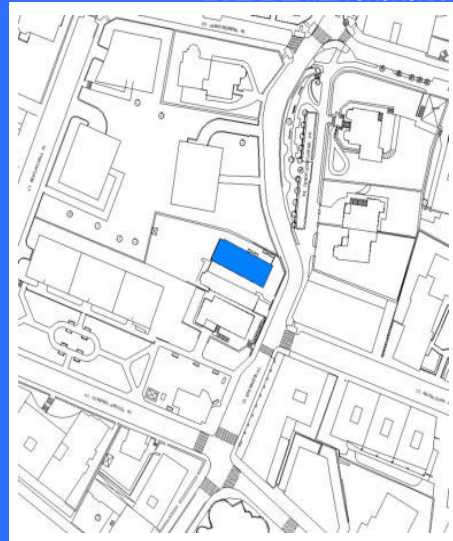
Dirección / Helbidea
Calle San Martín Kalea, 21, 21A

REFERENCIA GENERAL
ERREFERENTZIA OROKORRA

Polígono / Poligonoa.....041
Manzana / Etxadia.....01
Parcela / Partzela.....005




Plano de situación general / Kokapen-orokorreko planoa



Plano de situación / Kokapen-planoa

FOTOGRAFÍAS / ARGAZKIAK



INFORMACIÓN / INFORMAZIOA

DATOS PRINCIPALES / DATU NAGUSIAK

Uso principal / Erabilera nagusia.....Residencial / Bizitegia
Superficie de parcela (m2) / Partzelaren azalera (m2).....597,04
Tipología edificatoria / Eraikuntzaren tipologia.....Casero / Baserria
Nº de plantas / Solairu-kopuruaB+2
Estado de conservación / Kontserbazio-egoera.....Buena / Ona
Año Construcción - Rehabilitación / Eraikuntza - Birgaikuntza Urtea1830
Estilo / Estilo.....Neoclasicismo vasco / Neoklasizismoa, Euskal estilo berria

FUENTES DE PROTECCIÓN DEL PATRIMONIO / ONDAREA BABESTEKO ITURRIAK

GV - Número de identificación / EJ - Identifikazio zenbakia.....208
GV - Bien Calificado / EJ - Kalifikatutako Ondasuna
GV - Bien Inventariado / EJ - Inbentariatutako Ondasuna.....
 Monumento/Monumentua Conjunto monumental / Monumento multzoa
GV - Bien propuesto para ser Declarado / EJ - Izendatu dadin proposatutako Ondasuna.....
GV - Bien propuesto para protección local / EJ - Tokiko babesa eduki dezan proposatutako Ondasuna.....
GV - Otros bienes / EJ - Bestelako Ondasunak.....

PGOU / HAPO 2001 OTRAS FUENTES

OBSERVACIONES / OHARRAK

ORDENACIÓN / ANTOLAMENDUA

CALIFICACIÓN POR LA CAPV / EAE-KO KALIFIKAZIOA

NIVEL Y GRADO DE PROTECCIÓN / BABESAREN MAILA ETA GRADUA

Nivel 4. Protección Municipal / 4. Maila. Udal Babesa

GRADO DE AFECCIÓN / GAITZ-GRADUA

Envolvente de edificio en su integridad / Eraikinaren ingurutzailea bere osotasunean

GRADO DE INTERVENCIÓN / ESKU-HARTZE MAILA

2. Consolidación / Sendotzea - 3. Reforma / Berrizatzea

Dirección / Helbidea
Calle San Nicolás Kalea, 01

REFERENCIA GENERAL
ERREFERENTZIA OROKORRA

Polígono / Poligonoa.....034
Manzana / Etxadia.....01
Parcela / Partzela.....002



Plano de situación general / Kokapen-orokorreko planoa



Plano de situación / Kokapen-planoa

FOTOGRAFÍAS / ARGAZKIAK



INFORMACIÓN / INFORMAZIOA

DATOS PRINCIPALES / DATU NAGUSIAK

Uso principal / Erabilera nagusia.....Residencial / Bizitegia
Superficie de parcela (m2) / Partzelaren azalera (m2).....225,59
Tipología edificatoria / Eraikuntzaren tipologia.....Casa / Etxea
Nº de plantas / Solairu-kopuruaB+2
Estado de conservación / Kontserbazio-egoera.....Buena / Ona
Año Construcción - Rehabilitación / Eraikuntza - Birgaikuntza Urtea1764
Estilo / Estilo.....Neoclasicismo / Neoklasizismoa

FUENTES DE PROTECCIÓN DEL PATRIMONIO / ONDAREA BABESTEKO ITURRIAK

GV - Número de identificación / EJ - Identifikazio zenbakia.....213
GV - Bien Calificado / EJ - Kalifikatutako Ondasuna
GV - Bien Inventariado / EJ - Inbentariatutako Ondasuna
 Monumento/Monumentua Conjunto monumental / Monumento multzoa
GV - Bien propuesto para ser Declarado / EJ - Izendatu dadin proposatutako Ondasuna.....
GV - Bien propuesto para protección local / EJ - Tokiko babesa eduki dezan proposatutako Ondasuna.....
GV - Otros bienes / EJ - Bestelako Ondasunak.....

PGOU / HAPO 2001 OTRAS FUENTES

OBSERVACIONES / OHARRAK

ORDEN 13/09/1993 - BOPV Nº186_29-09-1993 (Inventariado Monumento)
DECRETO 89/2001_22/05-BOPV Nº106_05-06-2001. CE1 DECRETO 89/2001_22/05-BOPV Nº32_14-08-2002. CE2 DECRETO 89/2001_22/05-BOPV Nº35_19-02-2002. CE3 DECRETO 89/2001_22/05-BOPV Nº104_04-06-2002 (Calificado Conjunto Monumental)

ORDENACIÓN / ANTOLAMENDUA

CALIFICACIÓN POR LA CAPV / EAE-KO KALIFIKAZIOA

Monumento / Monumentua Conjunto monumental / Monumento multzoa

NIVEL Y GRADO DE PROTECCIÓN / BABESAREN MAILA ETA GRADUA

Nivel 1. Protección Especial (según Decreto Grado 3. Protección Básica) / 1. Maila. Babes Berezia (Dekretuaren arabera 3. Gradua. Oinarritzko Babesa)

GRADO DE AFECCIÓN / GAITZ-GRADUA

Según Decreto / Dekretuaren arabera

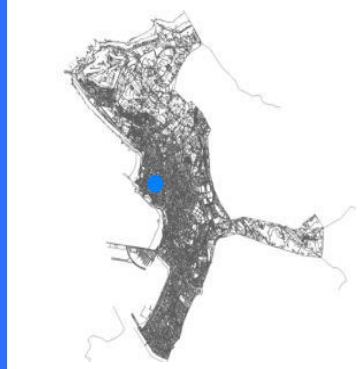
GRADO DE INTERVENCIÓN / ESKU-HARTZE MAILA

Según Decreto / Dekretuaren arabera

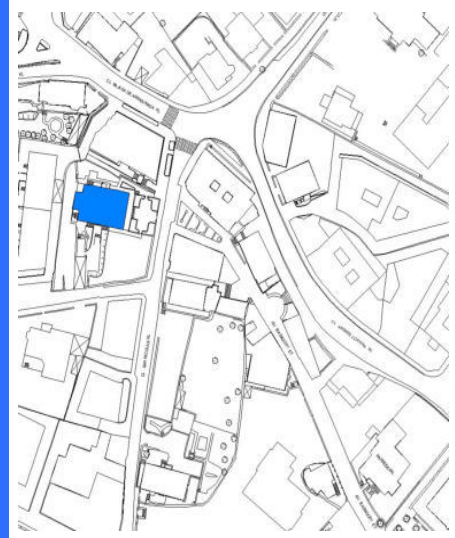
Dirección / Helbidea
Calle San Nicolás Kalea, 02

REFERENCIA GENERAL
ERREFERENTZIA OROKORRA

Polígono / Poligonoa.....038
Manzana / Etxadia.....01
Parcela / Partzela.....006



Plano de situación general / Kokapen-orokorreko planoa



Plano de situación / Kokapen-planoa

FOTOGRAFÍAS / ARGAZKIAK



INFORMACIÓN / INFORMAZIOA

DATOS PRINCIPALES / DATU NAGUSIAK

Uso principal / Erabilera nagusia.....Equipamental público / Ekipamendu publikoa
Superficie de parcela (m2) / Partzelaren azalera (m2).....1.074,75
Tipología edificatoria / Eraikuntzaren tipologia.....Casa / Etxea
Nº de plantas / Solairu-kopuruaS+B+3
Estado de conservación / Kontserbazio-egoera.....Buena / Ona
Año Construcción - Rehabilitación / Eraikuntza - Birgaikuntza Urtea1868
Estilo / Estilo.....Ecléctico / Ekletizismoa

FUENTES DE PROTECCIÓN DEL PATRIMONIO / ONDAREA BABESTEKO ITURRIAK

GV - Número de identificación / EJ - Identifikazio zenbakia.....214
GV - Bien Calificado / EJ - Kalifikatutako Ondasuna
GV - Bien Inventariado / EJ - Inbentariatutako Ondasuna.....
 Monumento/Monumentua Conjunto monumental / Monumento multzoa
GV - Bien propuesto para ser Declarado / EJ - Izendatu dadin proposatutako Ondasuna.....
GV - Bien propuesto para protección local / EJ - Tokiko babesa eduki dezan proposatutako Ondasuna.....
GV - Otros bienes / EJ - Bestelako Ondasunak.....

PGOU / HAPO 2001 OTRAS FUENTES

OBSERVACIONES / OHARRAK

DECRETO 89/2001_22/05-BOPV N°106_05-06-2001. CE1 DECRETO 89/2001_22/05-BOPV N°32_14-08-2002. CE2 DECRETO 89/2001_22/05-BOPV N°35_19-02-2002. CE3 DECRETO 89/2001_22/05-BOPV N°104_04-06-2002. Parcela original afectada por Actuación Aislada AA-D01 / Aintzineko lur zatia AA-D01. Iardurketak eragindakoa

ORDENACIÓN / ANTOLAMENDUA

CALIFICACIÓN POR LA CAPV / EAE-KO KALIFIKAZIOA

Conjunto monumental / Monumento multzoa

NIVEL Y GRADO DE PROTECCIÓN / BABESAREN MAILA ETA GRADUA

Nivel 1. Protección Especial (según Decreto Grado 2. Protección Media) / 1. Maila. Babes Berezia (Dekretuaren arabera 2. Gradua. Babes ertaina)

GRADO DE AFECCIÓN / GAITZ-GRADUA

Según Decreto / Dekretuaren arabera

GRADO DE INTERVENCIÓN / ESKU-HARTZE MAILA

Según Decreto / Dekretuaren arabera



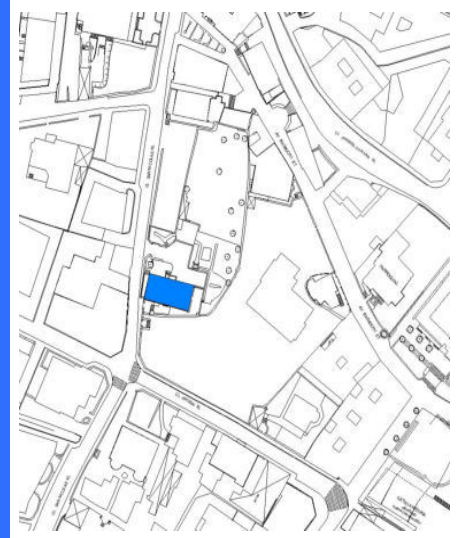
Perurtxena

034/01/006

n° de referencia en el Catálogo de Patrimonio del Plan General / Erreferentzia zk. Plan Orokorren Katalogoan

Dirección / Helbidea
Calle San Nicolás Kalea, 05REFERENCIA GENERAL
ERREFERENTZIA OROKORRAPolígono / Poligonoa.....034
Manzana / Etxadia.....01
Parcela / Partzela.....006

Plano de situación general / Kokapen-orokorreko planoa



Plano de situación / Kokapen-planoa

FOTOGRAFÍAS / ARGAZKIAK



INFORMACIÓN / INFORMAZIOA

DATOS PRINCIPALES / DATU NAGUSIAK

Uso principal / Erabilera nagusia.....Residencial / Bizitegia
Superficie de parcela (m2) / Partzelaren azalera (m2).....1.180,49
Tipología edificatoria / Eraikuntzaren tipologia.....Casa / Etxea
Nº de plantas / Solairu-kopuruaS+B+2
Estado de conservación / Kontserbazio-egoera.....Buena / Ona
Año Construcción - Rehabilitación / Eraikuntza - Birgaikuntza Urtea1890
Estilo / Estilo.....Neogotico montañes / Menditar neogotikoa

FUENTES DE PROTECCIÓN DEL PATRIMONIO / ONDAREA BABESTEKO ITURRIAK

GV - Número de identificación / EJ - Identifikazio zenbakia.....215
GV - Bien Calificado / EJ - Kalifikatutako Ondasuna
GV - Bien Inventariado / EJ - Inbentariatutako Ondasuna
 Monumento/Monumentua Conjunto monumental / Monumento multzoa
GV - Bien propuesto para ser Declarado / EJ - Izendatu dadin proposatutako Ondasuna.....
GV - Bien propuesto para protección local / EJ - Tokiko babesa eduki dezan proposatutako Ondasuna.....
GV - Otros bienes / EJ - Bestelako Ondasunak.....PGOU / HAPO 2001 OTRAS FUENTES

OBSERVACIONES / OHARRAK

ORDENACIÓN / ANTOLAMENDUA

CALIFICACIÓN POR LA CAPV / EAE-KO KALIFIKAZIOA

NIVEL Y GRADO DE PROTECCIÓN / BABESAREN MAILA ETA GRADUA

Nivel 3. Protección Básica / 3. Maila. Oinarrizko Babesa

GRADO DE AFECCIÓN / GAITZ-GRADUA

Envolvente de edificio en su integridad y estructura de madera / Eraikinaren ingurutzailea bere osotasunean eta zurezko egitura

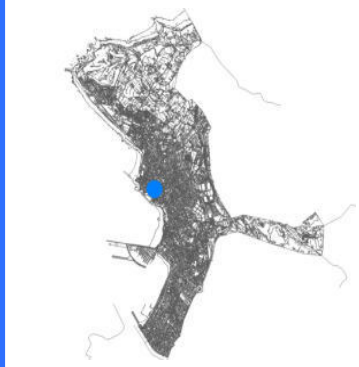
GRADO DE INTERVENCIÓN / ESKU-HARTZE MAILA

1. Restauración conservadora / Zaharbertitze kontserbatzailea

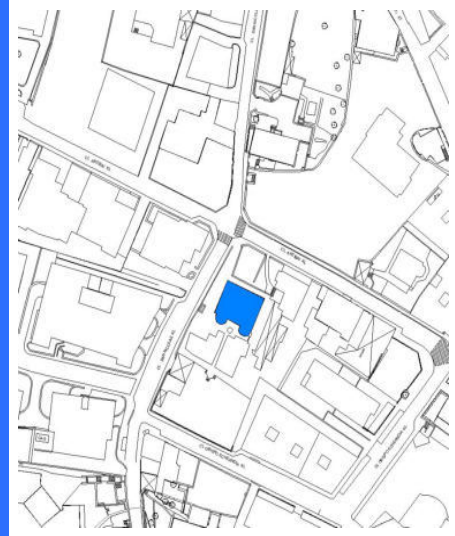
Dirección / Helbidea
Calle San Nicolás Kalea, 11

REFERENCIA GENERAL
ERREFERENTZIA OROKORRA

Polígono / Poligonoa.....034
Manzana / Etxadia.....02
Parcela / Partzela.....001



Plano de situación general / Kokapen-orokorreko planoa



Plano de situación / Kokapen-planoa

FOTOGRAFÍAS / ARGAZKIAK



INFORMACIÓN / INFORMAZIOA

DATOS PRINCIPALES / DATU NAGUSIAK

Uso principal / Erabilera nagusia.....Residencial / Bizitegia
Superficie de parcela (m2) / Partzelaren azalera (m2).....1.611,02
Tipología edificatoria / Eraikuntzaren tipologia.....Casa unifamiliar / Familia bakarreko etxe
Nº de plantas / Solairu-kopuruaB+2
Estado de conservación / Kontserbazio-egoera.....Buena / Ona
Año Construcción - Rehabilitación / Eraikuntza - Birgaikuntza Urtea1845
Estilo / Estilo.....Neoclasicismo / Neoklasizismoa

FUENTES DE PROTECCIÓN DEL PATRIMONIO / ONDAREA BABESTEKO ITURRIAK

GV - Número de identificación / EJ - Identifikazio zenbakia.....218
GV - Bien Calificado / EJ - Kalifikatutako Ondasuna
GV - Bien Inventariado / EJ - Inbentariatutako Ondasuna.....
 Monumento/Monumentua Conjunto monumental / Monumento multzoa
GV - Bien propuesto para ser Declarado / EJ - Izendatu dadin proposatutako Ondasuna.....
GV - Bien propuesto para protección local / EJ - Tokiko babesa eduki dezan proposatutako Ondasuna.....
GV - Otros bienes / EJ - Bestelako Ondasunak.....

PGOU / HAPO 2001 OTRAS FUENTES

OBSERVACIONES / OHARRAK

ORDENACIÓN / ANTOLAMENDUA

CALIFICACIÓN POR LA CAPV / EAE-KO KALIFIKAZIOA

NIVEL Y GRADO DE PROTECCIÓN / BABESAREN MAILA ETA GRADUA

Nivel 4. Protección Municipal / 4. Maila. Udal Babesa

GRADO DE AFECCIÓN / GAITZ-GRADUA

Envolvente de edificio en su integridad / Eraikinaren ingurutzailea bere osotasunean

GRADO DE INTERVENCIÓN / ESKU-HARTZE MAILA

2. Consolidación / Sendotzea - 3. Reforma / Berrizatzea



Calle San Nicolás Kalea, 20A, 20B, 20C, 20D

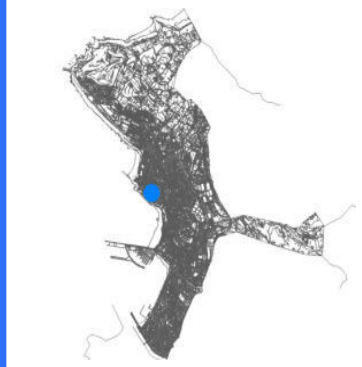
072/01/001

nº de referencia en el Catálogo de Patrimonio del Plan General / Erreferentzia zk. Plan Orokorren Katalogoan

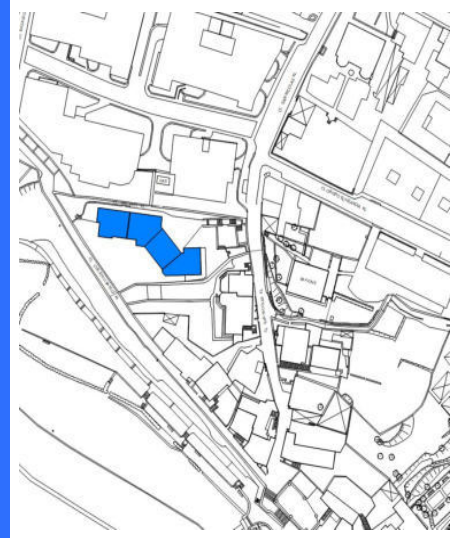
Dirección / Helbidea
Calle San Nicolás Kalea, 20A, 20B,
20C, 20D

REFERENCIA GENERAL
ERREFERENTZIA OROKORRA

Polígono / Poligonoa.....072
Manzana / Etxadia.....01
Parcela / Partzela.....001



Plano de situación general / Kokapen-orokorreko planoa



Plano de situación / Kokapen-planoa

FOTOGRAFÍAS / ARGAZKIAK



INFORMACIÓN / INFORMAZIOA

DATOS PRINCIPALES / DATU NAGUSIAK

Uso principal / Erabilera nagusia.....Residencial / Bizitegia
Superficie de parcela (m2) / Partzelaren azalera (m2).....1.505,16
Tipología edificatoria / Eraikuntzaren tipologia.....Residencial comunitario / Komunitate-bizitegia
Nº de plantas / Solairu-kopuruaS+B+2
Estado de conservación / Kontserbazio-egoera.....Buena / Ona
Año Construcción - Rehabilitación / Eraikuntza - Birgaikuntza Urtea1951
Estilo / Estilo.....

FUENTES DE PROTECCIÓN DEL PATRIMONIO / ONDAREA BABESTEKO ITURRIAK

GV - Número de identificación / EJ - Identifikazio zenbakia.....
GV - Bien Calificado / EJ - Kalifikatutako Ondasuna
GV - Bien Inventariado / EJ - Inbentariatutako Ondasuna.....
 Monumento/Monumentua Conjunto monumental / Monumento multzoa
GV - Bien propuesto para ser Declarado / EJ - Izendatu dadin proposatutako Ondasuna.....
GV - Bien propuesto para protección local / EJ - Tokiko babesa eduki dezan proposatutako Ondasuna.....
GV - Otros bienes / EJ - Bestelako Ondasunak.....

PGOU / HAPO 2001 OTRAS FUENTES

OBSERVACIONES / OHARRAK

ORDENACIÓN / ANTOLAMENDUA

CALIFICACIÓN POR LA CAPV / EAE-KO KALIFIKAZIOA

NIVEL Y GRADO DE PROTECCIÓN / BABESAREN MAILA ETA GRADUA

Nivel 4. Protección Municipal / 4. Maila. Udal Babesa

GRADO DE AFECCIÓN / GAITZ-GRADUA

Envolvente de edificio en su integridad y estructura de madera / Eraikinaren ingurutzailea bere osotasunean eta zurezko egitura

GRADO DE INTERVENCIÓN / ESKU-HARTZE MAILA

2. Consolidación / Sendotzea - 3. Reforma / Berritatzeta



Casa de Vecindad Exenta

070/02/011

nº de referencia en el Catálogo de Patrimonio del Plan General / Erreferentzia zk. Plan Orokorren Katalogoan

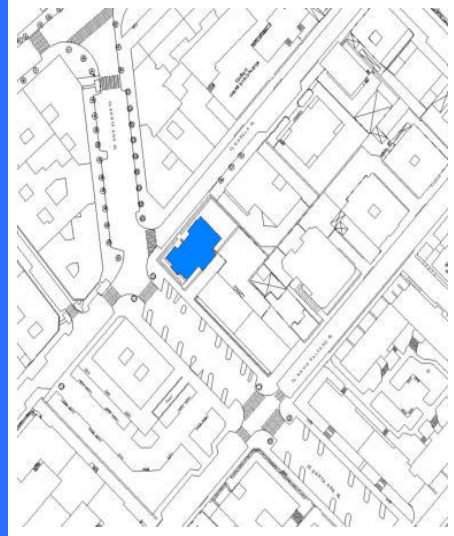
Dirección / Helbidea
Calle Santa Ana Kalea, 05

REFERENCIA GENERAL
ERREFERENTZIA OROKORRA

Polígono / Poligonoa.....070
Manzana / Etxadia.....02
Parcela / Partzela.....011



Plano de situación general / Kokapen-orokorreko planoak



Plano de situación / Kokapen-planoak

FOTOGRAFÍAS / ARGAZKIAK



INFORMACIÓN / INFORMAZIOA

DATOS PRINCIPALES / DATU NAGUSIAK

Uso principal / Erabilera nagusia.....Residencial / Bizitegia
Superficie de parcela (m2) / Partzelaren azalera (m2).....460,92
Tipología edificatoria / Eraikuntzaren tipologia.....Bloque abierto / bloke irekia
Nº de plantas / Solairu-kopuruaB+3
Estado de conservación / Kontserbazio-egoera.....Regular / Erdipurdi
Año Construcción - Rehabilitación / Eraikuntza - Birgaikuntza Urtea1920
Estilo / Estilo.....Neo-barroco / Barroko berria

FUENTES DE PROTECCIÓN DEL PATRIMONIO / ONDAREA BABESTEKO ITURRIAK

GV - Número de identificación / EJ - Identifikazio zenbakia.....012
GV - Bien Calificado / EJ - Kalifikatutako Ondasuna
GV - Bien Inventariado / EJ - Inbentariatutako Ondasuna.....
 Monumento/Monumentua Conjunto monumental / Monumento multzoa
GV - Bien propuesto para ser Declarado / EJ - Izendatu dadin proposatutako Ondasuna.....
GV - Bien propuesto para protección local / EJ - Tokiko babesa eduki dezan proposatutako Ondasuna.....
GV - Otros bienes / EJ - Bestelako Ondasunak.....

PGOU / HAPO 2001 OTRAS FUENTES

OBSERVACIONES / OHARRAK

ORDENACIÓN / ANTOLAMENDUA

CALIFICACIÓN POR LA CAPV / EAE-KO KALIFIKAZIOA

NIVEL Y GRADO DE PROTECCIÓN / BABESAREN MAILA ETA GRADUA

Nivel 4. Protección Municipal / 4. Maila. Udal Babesa

GRADO DE AFECCIÓN / GAITZ-GRADUA

Envolvente de edificio en su integridad, portal y escalera comunitaria / Eraikinaren ingurutzailea bere osotasunean, atari eta atariko eskailera

GRADO DE INTERVENCIÓN / ESKU-HARTZE MAILA

2. Consolidación / Sendotzea - 3. Reforma / Berriztatzea



Firmado:

30/08/2024 12:45:34 GETXOKO UDALA - AYUNTAMIENTO DE GETXO

A pesar de no constar firmas manuscritas, este documento tiene validez legal. En la Página Web Municipal (http://www.getxo.eus/Oficina de Administración Electrónica), podrá obtener una copia auténtica de este documento en formato digital, mediante el Código Seguro de Verificación que aparece en el margen izquierdo.

Agiiri honek eskuz idatzitako sinadurik ez izan arren, legezko balioa du. Getxoko Udaltaren web-orrialdean (http://www.getxo.eus/administrazio elektronikoko bulegoa) agiri honen benetako kopia eskuratu ahal duzu formatu digitalan, ezkerrean ageri den egiaztapen-kode segurua erabiliz.

CSV: GET/CSV/2024/21822 pH0cXhX8H



Calle Santa Ana Kalea, 11

070/04/011

nº de referencia en el Catálogo de Patrimonio del Plan General / Erreferentzia zk. Plan Orokorren Katalogoan

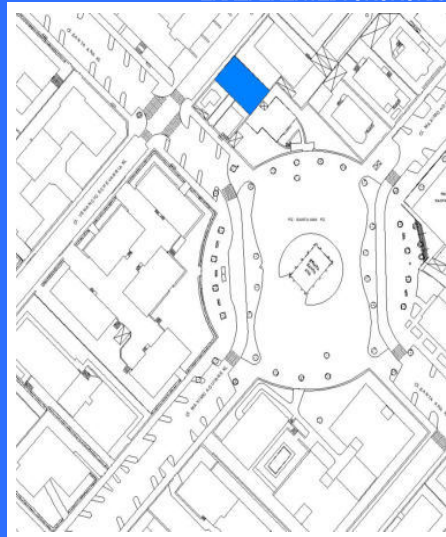
Dirección / Helbidea
Calle Santa Ana Kalea, 11

REFERENCIA GENERAL
ERREFERENTZIA OROKORRA

Polígono / Poligonoa.....070
Manzana / Etxadia.....04
Parcela / Partzela.....011




Plano de situación general / Kokapen-orokorreko planoa



Plano de situación / Kokapen-planoa

FOTOGRAFÍAS / ARGAZKIAK



INFORMACIÓN / INFORMAZIOA

DATOS PRINCIPALES / DATU NAGUSIAK

Uso principal / Erabilera nagusia.....Residencial / Bizitegia
Superficie de parcela (m2) / Partzelaren azalera (m2).....495,25
Tipología edificatoria / Eraikuntzaren tipologia.....Bloque lineal / Lerro-bloke mota
Nº de plantas / Solairu-kopuruaB+3
Estado de conservación / Kontserbazio-egoera.....Buena / Ona
Año Construcción - Rehabilitación / Eraikuntza - Birgaikuntza Urtea1910
Estilo / Estilo.....

FUENTES DE PROTECCIÓN DEL PATRIMONIO / ONDAREA BABESTEKO ITURRIAK

GV - Número de identificación / EJ - Identifikazio zenbakia.....011
GV - Bien Calificado / EJ - Kalifikatutako Ondasuna
GV - Bien Inventariado / EJ - Inbentariatutako Ondasuna.....
 Monumento/Monumentua Conjunto monumental / Monumento multzoa
GV - Bien propuesto para ser Declarado / EJ - Izendatu dadin proposatutako Ondasuna.....
GV - Bien propuesto para protección local / EJ - Tokiko babesa eduki dezan proposatutako Ondasuna.....
GV - Otros bienes / EJ - Bestelako Ondasunak.....

PGOU / HAPO 2001 OTRAS FUENTES

OBSERVACIONES / OHARRAK

ORDENACIÓN / ANTOLAMENDUA

CALIFICACIÓN POR LA CAPV / EAE-KO KALIFIKAZIOA

NIVEL Y GRADO DE PROTECCIÓN / BABESAREN MAILA ETA GRADUA

Nivel 4. Protección Municipal / 4. Maila. Udal Babesa

GRADO DE AFECCIÓN / GAITZ-GRADUA

Envolvente de edificio en su integridad / Eraikinaren ingurutzailea bere osotasunean

GRADO DE INTERVENCIÓN / ESKU-HARTZE MAILA

2. Consolidación / Sendotzea - 3. Reforma / Berriztatzea

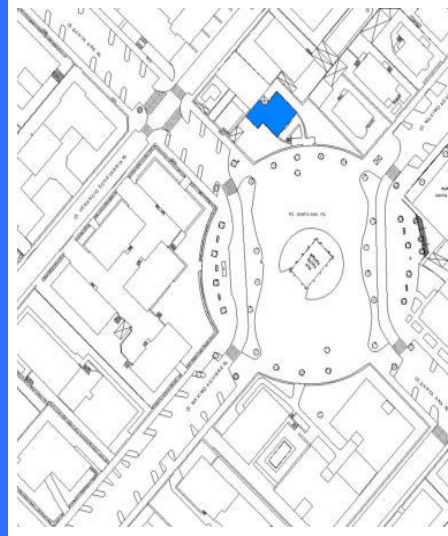
Dirección / Helbidea
Calle Santa Ana Kalea, 15

REFERENCIA GENERAL
ERREFERENTZIA OROKORRA

Polígono / Poligonoa.....070
Manzana / Etxadia.....04
Parcela / Partzela.....013



Plano de situación general / Kokapen-orokorreko planoa



Plano de situación / Kokapen-planoa

FOTOGRAFÍAS / ARGAZKIAK



INFORMACIÓN / INFORMAZIOA

DATOS PRINCIPALES / DATU NAGUSIAK

Uso principal / Erabilera nagusia.....Residencial / Bizitegia
Superficie de parcela (m2) / Partzelaren azalera (m2).....685,03
Tipología edificatoria / Eraikuntzaren tipologia.....Bloque lineal / Lerro-bloke mota
Nº de plantas / Solairu-kopuruaS+B+2
Estado de conservación / Kontserbazio-egoera.....Buena / Ona
Año Construcción - Rehabilitación / Eraikuntza - Birgaikuntza Urtea1940
Estilo / Estilo.....Racionalista / Arrazionalista

FUENTES DE PROTECCIÓN DEL PATRIMONIO / ONDAREA BABESTEKO ITURRIAK

GV - Número de identificación / EJ - Identifikazio zenbakia.....383
GV - Bien Calificado / EJ - Kalifikatutako Ondasuna
GV - Bien Inventariado / EJ - Inbentariatutako Ondasuna.....
 Monumento/Monumentua Conjunto monumental / Monumento multzoa
GV - Bien propuesto para ser Declarado / EJ - Izendatu dadin proposatutako Ondasuna.....
GV - Bien propuesto para protección local / EJ - Tokiko babesa eduki dezan proposatutako Ondasuna.....
GV - Otros bienes / EJ - Bestelako Ondasunak.....

PGOU / HAPO 2001 OTRAS FUENTES

OBSERVACIONES / OHARRAK

ORDENACIÓN / ANTOLAMENDUA

CALIFICACIÓN POR LA CAPV / EAE-KO KALIFIKAZIOA

NIVEL Y GRADO DE PROTECCIÓN / BABESAREN MAILA ETA GRADUA

Nivel 4. Protección Municipal / 4. Maila. Udal Babesa

GRADO DE AFECCIÓN / GAITZ-GRADUA

Envolvente de edificio en su integridad / Eraikinaren ingurutzailea bere osotasunean

GRADO DE INTERVENCIÓN / ESKU-HARTZE MAILA

2. Consolidación / Sendotzea - 3. Reforma / Berriztatzea



Calle Santiago Zabala Kalea, 05

014/08/007

nº de referencia en el Catálogo de Patrimonio del Plan General / Erreferentzia zk. Plan Orokorren Katalogoan

Dirección / Helbidea
Calle Santiago Zabala Kalea, 05

REFERENCIA GENERAL
ERREFERENTZIA OROKORRA

Polígono / Poligonoa.....014
Manzana / Etxadia.....08
Parcela / Partzela.....007



Plano de situación general / Kokapen-orokorreko planoak



Plano de situación / Kokapen-planoak

FOTOGRAFÍAS / ARGAZKIAK



INFORMACIÓN / INFORMAZIOA

DATOS PRINCIPALES / DATU NAGUSIAK

Uso principal / Erabilera nagusia.....Residencial / Bizitegia
Superficie de parcela (m2) / Partzelaren azalera (m2).....893,27
Tipología edificatoria / Eraikuntzaren tipologia.....Casa unifamiliar / Familia bakarreko etxe
Nº de plantas / Solairu-kopuruaS+B+2
Estado de conservación / Kontserbazio-egoera.....Buena / Ona
Año Construcción - Rehabilitación / Eraikuntza - Birgaikuntza Urtea1968
Estilo / Estilo.....Eclepticismo / Ekleptizismoa

FUENTES DE PROTECCIÓN DEL PATRIMONIO / ONDAREA BABESTEKO ITURRIAK

GV - Número de identificación / EJ - Identifikazio zenbakia.....041
GV - Bien Calificado / EJ - Kalifikatutako Ondasuna
GV - Bien Inventariado / EJ - Inbentariatutako Ondasuna
 Monumento/Monumentua Conjunto monumental / Monumento multzoa
GV - Bien propuesto para ser Declarado / EJ - Izendatu dadin proposatutako Ondasuna.....
GV - Bien propuesto para protección local / EJ - Tokiko babesa eduki dezan proposatutako Ondasuna.....
GV - Otros bienes / EJ - Bestelako Ondasunak.....

PGOU / HAPO 2001 OTRAS FUENTES

OBSERVACIONES / OHARRAK

DECRETO 89/2001_22/05-BOPV Nº106_05-06-2001. CE1 DECRETO 89/2001_22/05-BOPV Nº32_14-08-2002. CE2 DECRETO 89/2001_22/05-BOPV Nº35_19-02-2002. CE3 DECRETO 89/2001_22/05-BOPV Nº104_04-06-2002.

ORDENACIÓN / ANTOLAMENDUA

CALIFICACIÓN POR LA CAPV / EAE-KO KALIFIKAZIOA

Conjunto monumental: Area singularizada de Getxo ZONA B/Monumento multzoak: Getxoko eremu berezia B ZONA

NIVEL Y GRADO DE PROTECCIÓN / BABESAREN MAILA ETA GRADUA

Nivel 1. Protección Especial (según Decreto Grado 3. Protección Básica) / 1. Maila. Babes Berezia (Dekretuaren arabera 3. Gradua. Oinarritzko Babesa)

GRADO DE AFECCIÓN / GAITZ-GRADUA

Según Decreto / Dekretuaren arabera

GRADO DE INTERVENCIÓN / ESKU-HARTZE MAILA

Según Decreto / Dekretuaren arabera



Calle Santiago Zabala Kalea, 07

014/08/005

nº de referencia en el Catálogo de Patrimonio del Plan General / Erreferentzia zk. Plan Orokorren Katalogoan

Dirección / Helbidea
Calle Santiago Zabala Kalea, 07

REFERENCIA GENERAL
ERREFERENTZIA OROKORRA

Polígono / Poligonoa.....014
Manzana / Etxadia.....08
Parcela / Partzela.....005



Plano de situación general / Kokapen-orokorreko planoak



Plano de situación / Kokapen-planoak

FOTOGRAFÍAS / ARGAZKIAK



INFORMACIÓN / INFORMAZIOA

DATOS PRINCIPALES / DATU NAGUSIAK

Uso principal / Erabilera nagusia.....Residencial / Bizitegia
Superficie de parcela (m2) / Partzelaren azalera (m2).....903,06
Tipología edificatoria / Eraikuntzaren tipologia.....Casa unifamiliar / Familia bakarreko etxe
Nº de plantas / Solairu-kopuruaS+B+2
Estado de conservación / Kontserbazio-egoera.....Buena / Ona
Año Construcción - Rehabilitación / Eraikuntza - Birgaikuntza Urtea1920
Estilo / Estilo.....Eclepticismo / Ekleptizismoa

FUENTES DE PROTECCIÓN DEL PATRIMONIO / ONDAREA BABESTEKO ITURRIAK

GV - Número de identificación / EJ - Identifikazio zenbakia.....040
GV - Bien Calificado / EJ - Kalifikatutako Ondasuna
GV - Bien Inventariado / EJ - Inbentariatutako Ondasuna.....
 Monumento/Monumentua Conjunto monumental / Monumento multzoa
GV - Bien propuesto para ser Declarado / EJ - Izendatu dadin proposatutako Ondasuna.....
GV - Bien propuesto para protección local / EJ - Tokiko babesa eduki dezan proposatutako Ondasuna.....
GV - Otros bienes / EJ - Bestelako Ondasunak.....

PGOU / HAPO 2001 OTRAS FUENTES

OBSERVACIONES / OHARRAK

DECRETO 89/2001_22/05-BOPV N°106_05-06-2001. CE1 DECRETO 89/2001_22/05-BOPV N°32_14-08-2002. CE2 DECRETO 89/2001_22/05-BOPV N°35_19-02-2002. CE3 DECRETO 89/2001_22/05-BOPV N°104_04-06-2002.

ORDENACIÓN / ANTOLAMENDUA

CALIFICACIÓN POR LA CAPV / EAE-KO KALIFIKAZIOA

Conjunto monumental: Area singularizada de Getxo ZONA B/Monumento multzoak: Getxoko eremu berezia B ZONA

NIVEL Y GRADO DE PROTECCIÓN / BABESAREN MAILA ETA GRADUA

Nivel 1. Protección Especial (según Decreto Grado 3. Protección Básica) / 1. Maila. Babes Berezia (Dekretuaren arabera 3. Gradua. Oinarritzko Babesa)

GRADO DE AFECCIÓN / GAITZ-GRADUA

Según Decreto / Dekretuaren arabera

GRADO DE INTERVENCIÓN / ESKU-HARTZE MAILA

Según Decreto / Dekretuaren arabera



Firmado:

30/08/2024 12:45:34 GETXOKO UDALA - AYUNTAMIENTO DE GETXO

A pesar de no constar firmas manuscritas, este documento tiene validez legal. En la Página Web Municipal (http://www.getxo.eus/Oficina de Administración Electrónica), podrá obtener una copia auténtica de este documento en formato digital, mediante el Código Seguro de Verificación que aparece en el margen izquierdo. Agiri honek eskuz idatzitako sinadurik ez izanperik ez duen arren, legezko balioa du. Getxoko Udaltaren web-orrialdean (http://www.getxo.eus/administrazio elektronikoko bulegoa) agiri honen benetako kopia eskuratu ahal duzu formatu digitalaren, ezkerrealdean ageri den egiaztapen-kode seguruaren erabiliz.

CSV: GET/CSV/2024/21822_pH0cC-XhX8H



Calle Sarrikobaso Kalea, 02

017/40/001

nº de referencia en el Catálogo de Patrimonio del Plan General / Erreferentzia zk. Plan Orokorren Katalogoan

Dirección / Helbidea
Calle Sarrikobaso Kalea, 02

REFERENCIA GENERAL
ERREFERENTZIA OROKORRA

Polígono / Poligonoa.....017
Manzana / Etxadia.....40
Parcela / Partzela.....001



Plano de situación general / Kokapen-orokorreko planoak



Plano de situación / Kokapen-planoak

FOTOGRAFÍAS / ARGAZKIAK



INFORMACIÓN / INFORMAZIOA

DATOS PRINCIPALES / DATU NAGUSIAK

Uso principal / Erabilera nagusia.....Residencial / Bizitegia
Superficie de parcela (m2) / Partzelaren azalera (m2).....386,48
Tipología edificatoria / Eraikuntzaren tipologia.....Edificio aislado / Eraikin isolatua
Nº de plantas / Solairu-kopurua
Estado de conservación / Kontserbazio-egoera.....Buena / Ona
Año Construcción - Rehabilitación / Eraikuntza - Birgaikuntza Urtea1920
Estilo / Estilo.....Neogotico montañes / Menditar neogotikoa

FUENTES DE PROTECCIÓN DEL PATRIMONIO / ONDAREA BABESTEKO ITURRIAK

GV - Número de identificación / EJ - Identifikazio zenbakia.....219
GV - Bien Calificado / EJ - Kalifikatutako Ondasuna
GV - Bien Inventariado / EJ - Inbentariatutako Ondasuna.....
 Monumento/Monumentua Conjunto monumental / Monumento multzoa
GV - Bien propuesto para ser Declarado / EJ - Izendatu dadin proposatutako Ondasuna.....
GV - Bien propuesto para protección local / EJ - Tokiko babesa eduki dezan proposatutako Ondasuna.....
GV - Otros bienes / EJ - Bestelako Ondasunak.....

PGOU / HAPO 2001 OTRAS FUENTES

OBSERVACIONES / OHARRAK

ORDENACIÓN / ANTOLAMENDUA

CALIFICACIÓN POR LA CAPV / EAE-KO KALIFIKAZIOA

NIVEL Y GRADO DE PROTECCIÓN / BABESAREN MAILA ETA GRADUA

Nivel 4. Protección Municipal / 4. Maila. Udal Babesa

GRADO DE AFECCIÓN / GAITZ-GRADUA

Envolvente de edificio en su integridad, estructura de madera, portal y escalera comunitaria / Eraikinaren ingurutzailea bere osotasunean, zurezko egitura, atari eta atariko eskailera

GRADO DE INTERVENCIÓN / ESKU-HARTZE MAILA

2. Consolidación / Sendotzea - 3. Reforma / Berriztatzea

Dirección / Helbidea
Calle Telletxe Kalea, 01E

REFERENCIA GENERAL
ERREFERENTZIA OROKORRA

Polígono / Poligonoa.....003
Manzana / Etxadia.....29
Parcela / Partzela.....009-018




Plano de situación general / Kokapen-orokorreko planoak



Plano de situación / Kokapen-planoak

FOTOGRAFÍAS / ARGAZKIAK



INFORMACIÓN / INFORMAZIOA

DATOS PRINCIPALES / DATU NAGUSIAK

Uso principal / Erabilera nagusia.....Residencial / Bizitegia
Superficie de parcela (m2) / Partzelaren azalera (m2).....341,54
Tipología edificatoria / Eraikuntzaren tipologia.....Bloque lineal / Lerro-bloke mota
Nº de plantas / Solairu-kopuruaB+4
Estado de conservación / Kontserbazio-egoera.....Buena / Ona
Año Construcción - Rehabilitación / Eraikuntza - Birgaikuntza Urtea1935
Estilo / Estilo.....Racionalista / Arrazionalista

FUENTES DE PROTECCIÓN DEL PATRIMONIO / ONDAREA BABESTEKO ITURRIAK

GV - Número de identificación / EJ - Identifikazio zenbakia.....
GV - Bien Calificado / EJ - Kalifikatutako Ondasuna
GV - Bien Inventariado / EJ - Inbentariatutako Ondasuna.....
 Monumento/Monumentua Conjunto monumental / Monumento multzoa
GV - Bien propuesto para ser Declarado / EJ - Izendatu dadin proposatutako Ondasuna.....
GV - Bien propuesto para protección local / EJ - Tokiko babesa eduki dezan proposatutako Ondasuna.....
GV - Otros bienes / EJ - Bestelako Ondasunak.....

PGOU / HAPO 2001 OTRAS FUENTES

OBSERVACIONES / OHARRAK

ORDENACIÓN / ANTOLAMENDUA

CALIFICACIÓN POR LA CAPV / EAE-KO KALIFIKAZIOA

NIVEL Y GRADO DE PROTECCIÓN / BABESAREN MAILA ETA GRADUA

Nivel 4. Protección Municipal / 4. Maila. Udal Babesa

GRADO DE AFECCIÓN / GAITZ-GRADUA

Envolvente de edificio en su integridad, portal y escalera comunitaria / Eraikinaren ingurutzailea bere osotasunean, atari eta atariko eskailera

GRADO DE INTERVENCIÓN / ESKU-HARTZE MAILA

2. Consolidación / Sendotzea - 3. Reforma / Berriztatzea



Itsaso Gane

073/21/001

nº de referencia en el Catálogo de Patrimonio del Plan General / Erreferentzia zk. Plan Orokorren Katalogoan

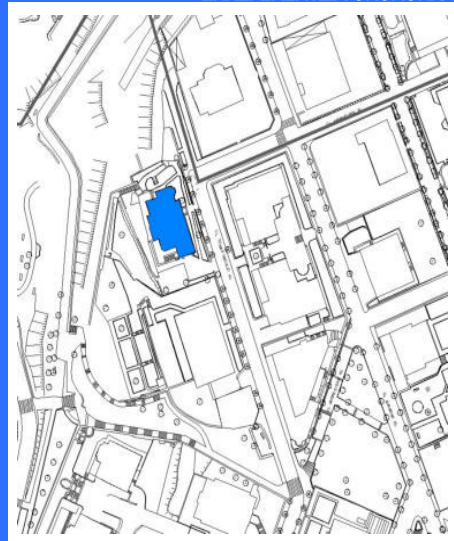
Dirección / Helbidea
Calle Tomás Urquijo Kalea, 05

REFERENCIA GENERAL
ERREFERENTZIA OROKORRA

Polígono / Poligonoa.....073
Manzana / Etxadia.....21
Parcela / Partzela.....001



Plano de situación general / Kokapen-orokorreko planoa



Plano de situación / Kokapen-planoa

FOTOGRAFÍAS / ARGAZKIAK



INFORMACIÓN / INFORMAZIOA

DATOS PRINCIPALES / DATU NAGUSIAK

Uso principal / Erabilera nagusia.....Residencial / Bizitegia
Superficie de parcela (m2) / Partzelaren azalera (m2).....1.350,55
Tipología edificatoria / Eraikuntzaren tipologia.....Casa unifamiliar / Familia bakarreko etxe
Nº de plantas / Solairu-kopuruaB+2
Estado de conservación / Kontserbazio-egoera.....Buena / Ona
Año Construcción - Rehabilitación / Eraikuntza - Birgaikuntza Urtea1903
Estilo / Estilo.....Eclepticismo-Neovasco / Ekleptizismo- Euskal estilo berria

FUENTES DE PROTECCIÓN DEL PATRIMONIO / ONDAREA BABESTEKO ITURRIAK

GV - Número de identificación / EJ - Identifikazio zenbakia.....176
GV - Bien Calificado / EJ - Kalifikatutako Ondasuna
GV - Bien Inventariado / EJ - Inbentariatutako Ondasuna
 Monumento/Monumentua Conjunto monumental / Monumento multzoa
GV - Bien propuesto para ser Declarado / EJ - Izendatu dadin proposatutako Ondasuna.....
GV - Bien propuesto para protección local / EJ - Tokiko babesa eduki dezan proposatutako Ondasuna.....
GV - Otros bienes / EJ - Bestelako Ondasunak.....

PGOU / HAPO 2001 OTRAS FUENTES

OBSERVACIONES / OHARRAK

DECRETO 89/2001_22/05-BOPV Nº106_05-06-2001. CE1 DECRETO 89/2001_22/05-BOPV Nº32_14-08-2002. CE2 DECRETO 89/2001_22/05-BOPV Nº35_19-02-2002. CE3 DECRETO 89/2001_22/05-BOPV Nº104_04-06-2002.

ORDENACIÓN / ANTOLAMENDUA

CALIFICACIÓN POR LA CAPV / EAE-KO KALIFIKAZIOA

Conjunto monumental: Area singularizada de Getxo ZONA B/Monumento multzoak: Getxoko eremu berezia B ZONA

NIVEL Y GRADO DE PROTECCIÓN / BABESAREN MAILA ETA GRADUA

Nivel 1. Protección Especial (según Decreto Grado 3. Protección Básica) / 1. Maila. Babes Berezia (Dekretuaren arabera 3. Gradua. Oinarritzko Babesa)

GRADO DE AFECCIÓN / GAITZ-GRADUA

Según Decreto / Dekretuaren arabera

GRADO DE INTERVENCIÓN / ESKU-HARTZE MAILA

Según Decreto / Dekretuaren arabera



Firmado:

30/08/2024 12:45:34 GETXOKO UDALA - AYUNTAMIENTO DE GETXO

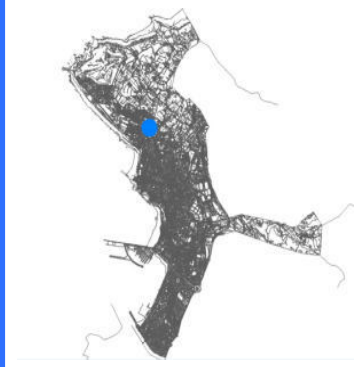
A pesar de no constar firmas manuscritas, este documento tiene validez legal. En la Página Web Municipal (http://www.getxo.eus/Oficina de Administración Electrónica), podrá obtener una copia auténtica de este documento en formato digital, mediante el Código Seguro de Verificación que aparece en el margen izquierdo. Agiri honek eskuz idatzitako sinadurik ez izan arren, legezko balioa du. Getxoko Udaltzaren web-orrialdean (http://www.getxo.eus/administrazio elektronikoko bulegoa) agiri honen benetako kopia eskuratu ahal duzu formatu digitalan, ezkerrean ageri den egiazapen-kode segurua erabiliz.

CSV: GET/CSV/2024/21822_pH0cXhX8H

Dirección / Helbidea
Calle Torrebarria Kalea, 01

REFERENCIA GENERAL
ERREFERENTZIA OROKORRA

Polígono / Poligonoa.....008
Manzana / Etxadia.....35
Parcela / Partzela.....021



Plano de situación general / Kokapen-orokorreko planoa



Plano de situación / Kokapen-planoa

FOTOGRAFÍAS / ARGAZKIAK



INFORMACIÓN / INFORMAZIOA

DATOS PRINCIPALES / DATU NAGUSIAK

Uso principal / Erabilera nagusia.....Residencial / Bizitegia
Superficie de parcela (m2) / Partzelaren azalera (m2).....1.927,15
Tipología edificatoria / Eraikuntzaren tipologia.....Casero / Baserria
Nº de plantas / Solairu-kopuruaS+B+1
Estado de conservación / Kontserbazio-egoera.....Buena / Ona
Año Construcción - Rehabilitación / Eraikuntza - Birgaikuntza Urtea1948
Estilo / Estilo.....

FUENTES DE PROTECCIÓN DEL PATRIMONIO / ONDAREA BABESTEKO ITURRIAK

GV - Número de identificación / EJ - Identifikazio zenbakia.....323
GV - Bien Calificado / EJ - Kalifikatutako Ondasuna
GV - Bien Inventariado / EJ - Inbentariatutako Ondasuna.....
 Monumento/Monumentua Conjunto monumental / Monumento multzoa
GV - Bien propuesto para ser Declarado / EJ - Izendatu dadin proposatutako Ondasuna.....
GV - Bien propuesto para protección local / EJ - Tokiko babesa eduki dezan proposatutako Ondasuna.....
GV - Otros bienes / EJ - Bestelako Ondasunak.....

PGOU / HAPO 2001 OTRAS FUENTES

OBSERVACIONES / OHARRAK

Parcela original afectada por la Actuación de Dotación AD-R46 / Aintzineko lurzatia AD-46
Zuzkidura Jarduketak eragindakoa.

ORDENACIÓN / ANTOLAMENDUA

CALIFICACIÓN POR LA CAPV / EAE-KO KALIFIKAZIOA

NIVEL Y GRADO DE PROTECCIÓN / BABESAREN MAILA ETA GRADUA

Nivel 4. Protección Municipal / 4. Maila. Udal Babesa

GRADO DE AFECCIÓN / GAITZ-GRADUA

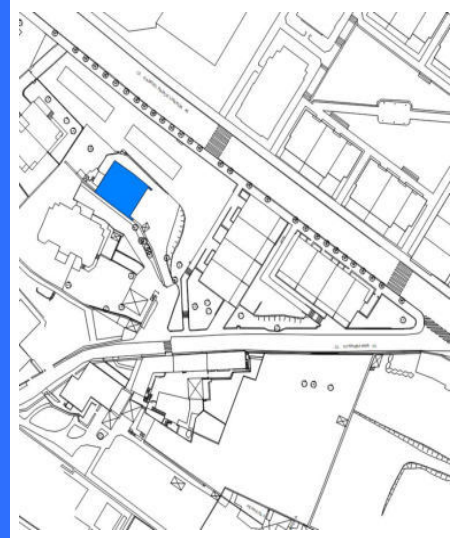
Envolvente de edificio en su integridad y estructura de madera / Eraikinaren ingurutzailea bere osotasunean eta zurezko egitura

GRADO DE INTERVENCIÓN / ESKU-HARTZE MAILA

3. Reforma / Berriztatzea

Dirección / Helbidea
Calle Torrebarria Kalea, 07,09REFERENCIA GENERAL
ERREFERENTZIA OROKORRAPolígono / Poligonoa.....008
Manzana / Etxadia.....35
Parcela / Partzela.....009-008

Plano de situación general / Kokapen-orokorreko planoa



Plano de situación / Kokapen-planoa

FOTOGRAFÍAS / ARGAZKIAK



INFORMACIÓN / INFORMAZIOA

DATOS PRINCIPALES / DATU NAGUSIAK

Uso principal / Erabilera nagusia.....Residencial / Bizitegia
Superficie de parcela (m2) / Partzelaren azalera (m2).....843,77
Tipología edificatoria / Eraikuntzaren tipologia.....Caserío / Baserría
Nº de plantas / Solairu-kopuruaB+1
Estado de conservación / Kontserbazio-egoera.....Buena / Ona
Año Construcción - Rehabilitación / Eraikuntza - Birgaikuntza Urtea1850
Estilo / Estilo.....

FUENTES DE PROTECCIÓN DEL PATRIMONIO / ONDAREA BABESTEKO ITURRIAK

GV - Número de identificación / EJ - Identifikazio zenbakia.....
GV - Bien Calificado / EJ - Kalifikatutako Ondasuna
GV - Bien Inventariado / EJ - Inbentariatutako Ondasuna.....
 Monumento/Monumentua Conjunto monumental / Monumento multzoa
GV - Bien propuesto para ser Declarado / EJ - Izendatu dadin proposatutako Ondasuna.....
GV - Bien propuesto para protección local / EJ - Tokiko babesa eduki dezan proposatutako Ondasuna.....
GV - Otros bienes / EJ - Bestelako Ondasunak.....PGOU / HAPO 2001 OTRAS FUENTES

OBSERVACIONES / OHARRAK

ORDENACIÓN / ANTOLAMENDUA

CALIFICACIÓN POR LA CAPV / EAE-KO KALIFIKAZIOA

NIVEL Y GRADO DE PROTECCIÓN / BABESAREN MAILA ETA GRADUA

Nivel 4. Protección Municipal / 4. Maila. Udal Babesa

GRADO DE AFECCIÓN / GAITZ-GRADUA

Envolvente de edificio en su integridad y estructura de madera / Eraikinaren ingurutzailea bere osotasunean eta zurezko egitura

GRADO DE INTERVENCIÓN / ESKU-HARTZE MAILA

3. Reforma / Berriztatzea



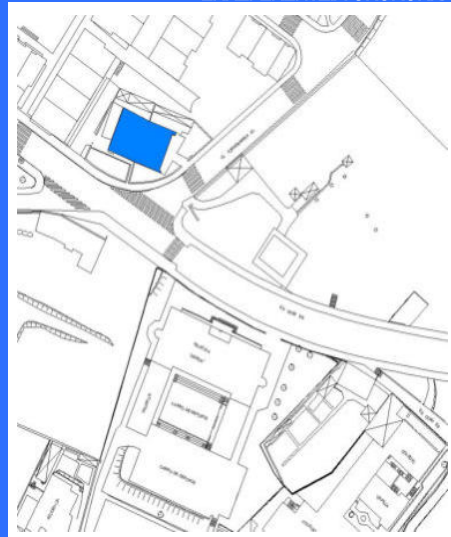
Dirección / Helbidea
Calle Torrebarria Kalea, 19, 21

REFERENCIA GENERAL
ERREFERENTZIA OROKORRA

Polígono / Poligonoa.....008
Manzana / Etxadia.....34
Parcela / Partzela.....005-006



Plano de situación general / Kokapen-orokorreko planoa



Plano de situación / Kokapen-planoa

FOTOGRAFÍAS / ARGAZKIAK



INFORMACIÓN / INFORMAZIOA

DATOS PRINCIPALES / DATU NAGUSIAK

Uso principal / Erabilera nagusia.....Residencial / Bizitegia
Superficie de parcela (m2) / Partzelaren azalera (m2).....950,65
Tipología edificatoria / Eraikuntzaren tipologia.....Casero / Baserría
Nº de plantas / Solairu-kopuruaB+1
Estado de conservación / Kontserbazio-egoera.....Buena / Ona
Año Construcción - Rehabilitación / Eraikuntza - Birgaikuntza Urtea1850
Estilo / Estilo.....

FUENTES DE PROTECCIÓN DEL PATRIMONIO / ONDAREA BABESTEKO ITURRIAK

GV - Número de identificación / EJ - Identifikazio zenbakia.....
GV - Bien Calificado / EJ - Kalifikatutako Ondasuna
GV - Bien Inventariado / EJ - Inbentariatutako Ondasuna.....
 Monumento/Monumentua Conjunto monumental / Monumento multzoa
GV - Bien propuesto para ser Declarado / EJ - Izendatu dadin proposatutako Ondasuna.....
GV - Bien propuesto para protección local / EJ - Tokiko babesa eduki dezan proposatutako Ondasuna.....
GV - Otros bienes / EJ - Bestelako Ondasunak.....

PGOU / HAPO 2001 OTRAS FUENTES

OBSERVACIONES / OHARRAK

ORDENACIÓN / ANTOLAMENDUA

CALIFICACIÓN POR LA CAPV / EAE-KO KALIFIKAZIOA

NIVEL Y GRADO DE PROTECCIÓN / BABESAREN MAILA ETA GRADUA

Nivel 4. Protección Municipal / 4. Maila. Udal Babesa

GRADO DE AFECCIÓN / GAITZ-GRADUA

Envolvente de edificio en su integridad y estructura de madera / Eraikinaren ingurutzailea bere osotasunean eta zurezko egitura

GRADO DE INTERVENCIÓN / ESKU-HARTZE MAILA

3. Reforma / Berriztatzea



Mercado de Algorta

003/43/001

nº de referencia en el Catálogo de Patrimonio del Plan General / Erreferentzia zk. Plan Orokorren Katalogoan

Dirección / Helbidea
Calle Torrene Kalea, 04

REFERENCIA GENERAL
ERREFERENTZIA OROKORRA

Polígono / Poligonoa.....003
Manzana / Etxadia.....43
Parcela / Partzela.....001



Plano de situación general / Kokapen-orokorreko plano



Plano de situación / Kokapen-planoa

FOTOGRAFÍAS / ARGAZKIAK



INFORMACIÓN / INFORMAZIOA

DATOS PRINCIPALES / DATU NAGUSIAK

Uso principal / Erabilera nagusia.....Equipamental público / Ekipamendu publikoa
Superficie de parcela (m2) / Partzelaren azalera (m2).....1.416,57
Tipología edificatoria / Eraikuntzaren tipologia.....Bloque cerrado / Bloke itxia
Nº de plantas / Solairu-kopuruaS+B+1
Estado de conservación / Kontserbazio-egoera.....Buena / Ona
Año Construcción - Rehabilitación / Eraikuntza - Birgaikuntza Urtea1938
Estilo / Estilo.....Racionalista / Arrazionalista

FUENTES DE PROTECCIÓN DEL PATRIMONIO / ONDAREA BABESTEKO ITURRIAK

GV - Número de identificación / EJ - Identifikazio zenbakia.....
GV - Bien Calificado / EJ - Kalifikatutako Ondasuna
GV - Bien Inventariado / EJ - Inbentariatutako Ondasuna.....
 Monumento/Monumentua Conjunto monumental / Monumento multzoa
GV - Bien propuesto para ser Declarado / EJ - Izendatu dadin proposatutako Ondasuna.....
GV - Bien propuesto para protección local / EJ - Tokiko babesa eduki dezan proposatutako Ondasuna.....
GV - Otros bienes / EJ - Bestelako Ondasunak.....

PGOU / HAPO 2001 OTRAS FUENTES

OBSERVACIONES / OHARRAK

ORDENACIÓN / ANTOLAMENDUA

CALIFICACIÓN POR LA CAPV / EAE-KO KALIFIKAZIOA

NIVEL Y GRADO DE PROTECCIÓN / BABESAREN MAILA ETA GRADUA

Nivel 4. Protección Municipal / 4. Maila. Udal Babesa

GRADO DE AFECCIÓN / GAITZ-GRADUA

Envolvente de edificio en su integridad / Eraikinaren ingurutzailea bere osotasunean

GRADO DE INTERVENCIÓN / ESKU-HARTZE MAILA

2. Consolidación / Sendotzea - 3. Reforma / Berriztatzea

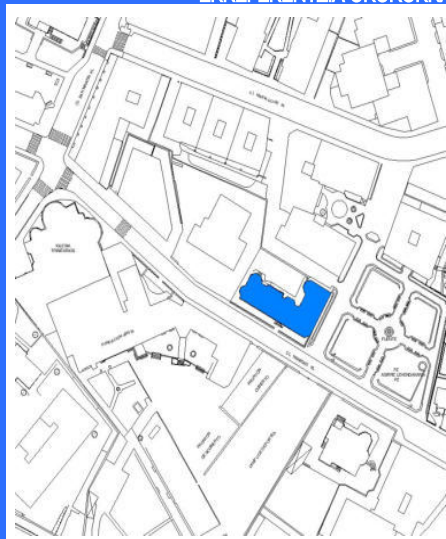
Dirección / Helbidea
Calle Trinidad Kalea, 06

REFERENCIA GENERAL
ERREFERENTZIA OROKORRA

Polígono / Poligonoa.....041
Manzana / Etxadia.....03
Parcela / Partzela.....007



Plano de situación general / Kokapen-orokorreko planoa



Plano de situación / Kokapen-planoa

FOTOGRAFÍAS / ARGAZKIAK



INFORMACIÓN / INFORMAZIOA

DATOS PRINCIPALES / DATU NAGUSIAK

Uso principal / Erabilera nagusia.....Residencial / Bizitegia
Superficie de parcela (m2) / Partzelaren azalera (m2).....589,01
Tipología edificatoria / Eraikuntzaren tipologia.....Edificio aislado / Eraikin isolatua
Nº de plantas / Solairu-kopuruaS+B+4
Estado de conservación / Kontserbazio-egoera.....Buena / Ona
Año Construcción - Rehabilitación / Eraikuntza - Birgaikuntza Urtea1920
Estilo / Estilo.....Neo-barroco / Barroko berria

FUENTES DE PROTECCIÓN DEL PATRIMONIO / ONDAREA BABESTEKO ITURRIAK

GV - Número de identificación / EJ - Identifikazio zenbakia.....199
GV - Bien Calificado / EJ - Kalifikatutako Ondasuna
GV - Bien Inventariado / EJ - Inbentariatutako Ondasuna.....
 Monumento/Monumentua Conjunto monumental / Monumento multzoa
GV - Bien propuesto para ser Declarado / EJ - Izendatu dadin proposatutako Ondasuna..... X
GV - Bien propuesto para protección local / EJ - Tokiko babesa eduki dezan proposatutako Ondasuna.....
GV - Otros bienes / EJ - Bestelako Ondasunak.....

PGOU / HAPO 2001 OTRAS FUENTES

OBSERVACIONES / OHARRAK

ORDENACIÓN / ANTOLAMENDUA

CALIFICACIÓN POR LA CAPV / EAE-KO KALIFIKAZIOA

NIVEL Y GRADO DE PROTECCIÓN / BABESAREN MAILA ETA GRADUA

Nivel 4. Protección Municipal / 4. Maila. Udal Babesa

GRADO DE AFECCIÓN / GAITZ-GRADUA

Envolvente de edificio en su integridad, portal y escalera comunitaria / Eraikinaren ingurutzailea bere osotasunean, atari eta atariko eskailera

GRADO DE INTERVENCIÓN / ESKU-HARTZE MAILA

2. Consolidación / Sendotzea - 3. Reforma / Berrizatzea



Calle Trinidad Kalea, 09

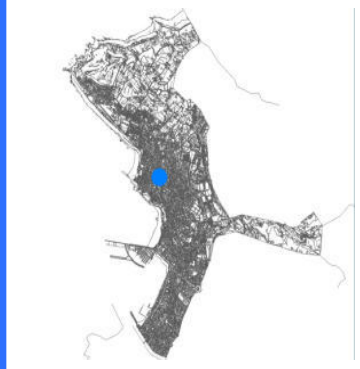
035/02/004

nº de referencia en el Catálogo de Patrimonio del Plan General / Erreferentzia zk. Plan Orokorren Katalogoan

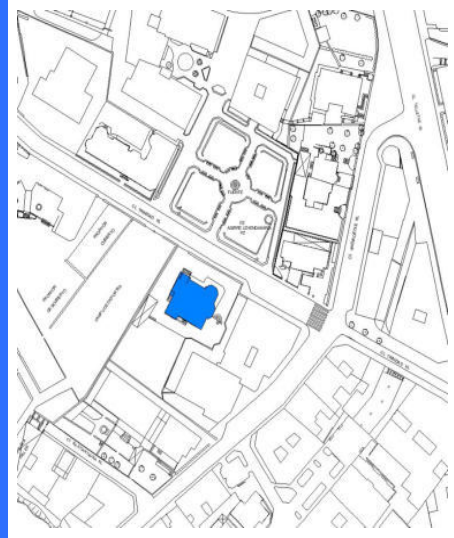
Dirección / Helbidea
Calle Trinidad Kalea, 09

REFERENCIA GENERAL
ERREFERENTZIA OROKORRA

Polígono / Poligonoa.....035
Manzana / Etxadia.....02
Parcela / Partzela.....004



Plano de situación general / Kokapen-orokorreko planoa



Plano de situación / Kokapen-planoa

FOTOGRAFÍAS / ARGAZKIAK



INFORMACIÓN / INFORMAZIOA

DATOS PRINCIPALES / DATU NAGUSIAK

Uso principal / Erabilera nagusia.....Residencial / Bizitegia
Superficie de parcela (m2) / Partzelaren azalera (m2).....1.193,81
Tipología edificatoria / Eraikuntzaren tipologia.....Casa / Etxea
Nº de plantas / Solairu-kopuruaS+B+2
Estado de conservación / Kontserbazio-egoera.....Buena / Ona
Año Construcción - Rehabilitación / Eraikuntza - Birgaikuntza Urtea1930
Estilo / Estilo.....Eclepticismo / Ekleptizismoa

FUENTES DE PROTECCIÓN DEL PATRIMONIO / ONDAREA BABESTEKO ITURRIAK

GV - Número de identificación / EJ - Identifikazio zenbakia.....329
GV - Bien Calificado / EJ - Kalifikatutako Ondasuna
GV - Bien Inventariado / EJ - Inbentariatutako Ondasuna.....
 Monumento/Monumentua Conjunto monumental / Monumento multzoa
GV - Bien propuesto para ser Declarado / EJ - Izendatu dadin proposatutako Ondasuna.....
GV - Bien propuesto para protección local / EJ - Tokiko babesa eduki dezan proposatutako Ondasuna.....
GV - Otros bienes / EJ - Bestelako Ondasunak.....

PGOU / HAPO 2001 OTRAS FUENTES

OBSERVACIONES / OHARRAK

La protección se refiere al edificio original. Queda exenta su ampliación mediante anexos / Babesa jatorrizko eraikinean ezarriko da. Horren eranskinen bidez egindako gehikuntzak babesetik kanpo geratuko dira.

ORDENACIÓN / ANTOLAMENDUA

CALIFICACIÓN POR LA CAPV / EAE-KO KALIFIKAZIOA

NIVEL Y GRADO DE PROTECCIÓN / BABESAREN MAILA ETA GRADUA

Nivel 4. Protección Municipal / 4. Maila. Udal Babesa

GRADO DE AFECCIÓN / GAITZ-GRADUA

Envolvente de edificio en su integridad / Eraikinaren ingurutzailea bere osotasunean

GRADO DE INTERVENCIÓN / ESKU-HARTZE MAILA

2. Consolidación / Sendotzea - 3. Reforma / Berriztatzea



Calle Txiskiena Kalea, 02

074/02/001-003

nº de referencia en el Catálogo de Patrimonio del Plan General / Erreferentzia zk. Plan Orokorren Katalogoan

Dirección / Helbidea
Calle Txiskiena Kalea, 02

REFERENCIA GENERAL
ERREFERENTZIA OROKORRA

Polígono / Poligonoa.....074
Manzana / Etxadia.....02
Parcela / Partzela.....001-003



Plano de situación general / Kokapen-orokorreko planoa



Plano de situación / Kokapen-planoa

FOTOGRAFÍAS / ARGAZKIAK



INFORMACIÓN / INFORMAZIOA

DATOS PRINCIPALES / DATU NAGUSIAK

Uso principal / Erabilera nagusia.....Residencial / Bizitegia
Superficie de parcela (m2) / Partzelaren azalera (m2).....371,27
Tipología edificatoria / Eraikuntzaren tipologia.....Bloque lineal / Lerro-bloke mota
Nº de plantas / Solairu-kopuruaB+4
Estado de conservación / Kontserbazio-egoera.....Buena / Ona
Año Construcción - Rehabilitación / Eraikuntza - Birgaikuntza Urtea1925
Estilo / Estilo.....Neo-barroco / Barroko berria

FUENTES DE PROTECCIÓN DEL PATRIMONIO / ONDAREA BABESTEKO ITURRIAK

GV - Número de identificación / EJ - Identifikazio zenbakia.....177
GV - Bien Calificado / EJ - Kalifikatutako Ondasuna
GV - Bien Inventariado / EJ - Inbentariatutako Ondasuna.....
 Monumento/Monumentua Conjunto monumental / Monumento multzoa
GV - Bien propuesto para ser Declarado / EJ - Izendatu dadin proposatutako Ondasuna.....
GV - Bien propuesto para protección local / EJ - Tokiko babesa eduki dezan proposatutako Ondasuna.....
GV - Otros bienes / EJ - Bestelako Ondasunak.....

PGOU / HAPO 2001 OTRAS FUENTES

OBSERVACIONES / OHARRAK

ORDENACIÓN / ANTOLAMENDUA

CALIFICACIÓN POR LA CAPV / EAE-KO KALIFIKAZIOA

NIVEL Y GRADO DE PROTECCIÓN / BABESAREN MAILA ETA GRADUA

Nivel 4. Protección Municipal / 4. Maila. Udal Babesa

GRADO DE AFECCIÓN / GAITZ-GRADUA

Envolvente de edificio en su integridad / Eraikinaren ingurutzailea bere osotasunean

GRADO DE INTERVENCIÓN / ESKU-HARTZE MAILA

2. Consolidación / Sendotzea - 3. Reforma / Berriztatzea



Calle Urquijo-Urkijo Kalea, 12

068/15/008

nº de referencia en el Catálogo de Patrimonio del Plan General / Erreferentzia zk. Plan Orokorren Katalogoan

Dirección / Helbidea
Calle Urquijo-Urkijo Kalea, 12

REFERENCIA GENERAL
ERREFERENTZIA OROKORRA

Polígono / Poligonoa.....068
Manzana / Etxadia.....15
Parcela / Partzela.....008




Plano de situación general / Kokapen-orokorreko planoa



Plano de situación / Kokapen-planoa

FOTOGRAFÍAS / ARGAZKIAK



INFORMACIÓN / INFORMAZIOA

DATOS PRINCIPALES / DATU NAGUSIAK

Uso principal / Erabilera nagusia.....Residencial / Bizitegia
Superficie de parcela (m2) / Partzelaren azalera (m2).....344,61
Tipología edificatoria / Eraikuntzaren tipologia.....Bloque lineal / Lerro-bloke mota
Nº de plantas / Solairu-kopuruaS+B+4
Estado de conservación / Kontserbazio-egoera.....Buena / Ona
Año Construcción - Rehabilitación / Eraikuntza - Birgaikuntza Urtea1925
Estilo / Estilo.....Neo-barroco / Barroko berria

FUENTES DE PROTECCIÓN DEL PATRIMONIO / ONDAREA BABESTEKO ITURRIAK

GV - Número de identificación / EJ - Identifikazio zenbakia.....034
GV - Bien Calificado / EJ - Kalifikatutako Ondasuna
GV - Bien Inventariado / EJ - Inbentariatutako Ondasuna.....
 Monumento/Monumentua Conjunto monumental / Monumento multzoa
GV - Bien propuesto para ser Declarado / EJ - Izendatu dadin proposatutako Ondasuna.....
GV - Bien propuesto para protección local / EJ - Tokiko babesa eduki dezan proposatutako Ondasuna.....
GV - Otros bienes / EJ - Bestelako Ondasunak.....

PGOU / HAPO 2001 OTRAS FUENTES

OBSERVACIONES / OHARRAK

ORDENACIÓN / ANTOLAMENDUA

CALIFICACIÓN POR LA CAPV / EAE-KO KALIFIKAZIOA

NIVEL Y GRADO DE PROTECCIÓN / BABESAREN MAILA ETA GRADUA

Nivel 3. Protección Básica / 3. Maila. Oinarrizko Babesa

GRADO DE AFECCIÓN / GAITZ-GRADUA

Envolvente de edificio en su integridad / Eraikinaren ingurutzailea bere osotasunean

GRADO DE INTERVENCIÓN / ESKU-HARTZE MAILA

1. Restauración conservadora / Zaharbertitze kontserbatzailea



Calle Venancio Echevarria Kalea, 07

019/02/005

nº de referencia en el Catálogo de Patrimonio del Plan General / Erreferentzia zk. Plan Orokorren Katalogoan

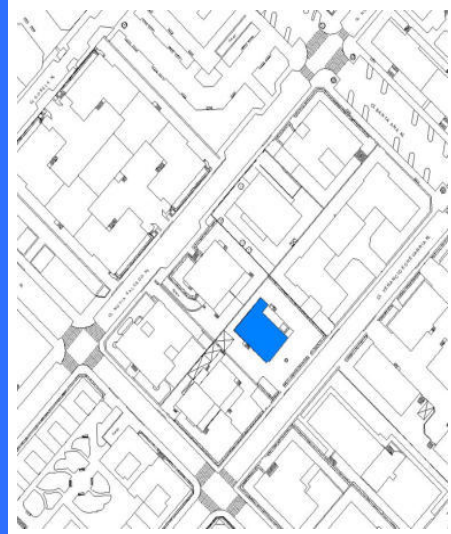
Dirección / Helbidea
Calle Venancio Echevarria Kalea, 07

REFERENCIA GENERAL
ERREFERENTZIA OROKORRA

Polígono / Poligonoa.....019
Manzana / Etxadia.....02
Parcela / Partzela.....005



Plano de situación general / Kokapen-orokorreko planoa



Plano de situación / Kokapen-planoa

FOTOGRAFÍAS / ARGAZKIAK



INFORMACIÓN / INFORMAZIOA

DATOS PRINCIPALES / DATU NAGUSIAK

Uso principal / Erabilera nagusia.....Residencial / Bizitegia
Superficie de parcela (m2) / Partzelaren azalera (m2).....908,41
Tipología edificatoria / Eraikuntzaren tipologia.....Casa / Etxea
Nº de plantas / Solairu-kopuruaS+B+2
Estado de conservación / Kontserbazio-egoera.....Buena / Ona
Año Construcción - Rehabilitación / Eraikuntza - Birgaikuntza Urtea1945
Estilo / Estilo.....Neovasco / Euskal estilo berria

FUENTES DE PROTECCIÓN DEL PATRIMONIO / ONDAREA BABESTEKO ITURRIAK

GV - Número de identificación / EJ - Identifikazio zenbakia.....
GV - Bien Calificado / EJ - Kalifikatutako Ondasuna
GV - Bien Inventariado / EJ - Inbentariatutako Ondasuna.....
 Monumento/Monumentua Conjunto monumental / Monumento multzoa
GV - Bien propuesto para ser Declarado / EJ - Izendatu dadin proposatutako Ondasuna.....
GV - Bien propuesto para protección local / EJ - Tokiko babesa eduki dezan proposatutako Ondasuna.....
GV - Otros bienes / EJ - Bestelako Ondasunak.....

PGOU / HAPO 2001 OTRAS FUENTES

OBSERVACIONES / OHARRAK

ORDENACIÓN / ANTOLAMENDUA

CALIFICACIÓN POR LA CAPV / EAE-KO KALIFIKAZIOA

NIVEL Y GRADO DE PROTECCIÓN / BABESAREN MAILA ETA GRADUA

Nivel 4. Protección Municipal / 4. Maila. Udal Babesa

GRADO DE AFECCIÓN / GAITZ-GRADUA

Envolvente de edificio en su integridad / Eraikinaren ingurutzailea bere osotasunean

GRADO DE INTERVENCIÓN / ESKU-HARTZE MAILA

2. Consolidación / Sendotzea - 3. Reforma / Berriztatzea



Dirección / Helbidea
Calle Zientoeixe Errepidea, 27 /
Estrada Goienetxe Estarta, 01

REFERENCIA GENERAL
ERREFERENTZIA OROKORRA

Polígono / Poligonoa.....008
Manzana / Etxadia.....01
Parcela / Partzela.....037-036



Plano de situación general / Kokapen-orokorreko planoá



Plano de situación / Kokapen-planoa

FOTOGRAFÍAS / ARGAZKIAK



INFORMACIÓN / INFORMAZIOA

DATOS PRINCIPALES / DATU NAGUSIAK

Uso principal / Erabilera nagusia.....Residencial / Bizitegia
Superficie de parcela (m2) / Partzelaren azalera (m2).....809,15
Tipología edificatoria / Eraikuntzaren tipologia.....Caserío / Baserría
Nº de plantas / Solairu-kopuruaB+1
Estado de conservación / Kontserbazio-egoera.....Regular / Erdipurdi
Año Construcción - Rehabilitación / Eraikuntza - Birgaikuntza Urteas XVI
Estilo / Estilo.....

FUENTES DE PROTECCIÓN DEL PATRIMONIO / ONDAREA BABESTEKO ITURRIAK

GV - Número de identificación / EJ - Identifikazio zenbakia.....
GV - Bien Calificado / EJ - Kalifikatutako Ondasuna
GV - Bien Inventariado / EJ - Inbentariatutako Ondasuna.....
 Monumento/Monumentua Conjunto monumental / Monumento multzoa
GV - Bien propuesto para ser Declarado / EJ - Izendatu dadin proposatutako Ondasuna.....
GV - Bien propuesto para protección local / EJ - Tokiko babesa eduki dezan proposatutako Ondasuna.....
GV - Otros bienes / EJ - Bestelako Ondasunak.....

PGOU / HAPO 2001 OTRAS FUENTES

OBSERVACIONES / OHARRAK

RESOLUCIÓN 05/05/1997 - BOPV N°105 04/06/1997.
Se protege el caserío medianero antiguo, no los añadidos modernos. / Antzinako mehelin-baserría babesten da, ez eranskin modernoak. Dentro del ámbito remitido al Plan Especial PE-R05 SARATXAGA / Ri etvehizitzetako haserría PE-R05 SARATXAGA Plan Bereziaren eremuaren

ORDENACIÓN / ANTOLAMENDUA

CALIFICACIÓN POR LA CAPV / EAE-KO KALIFIKAZIOA

Zona de presunción arqueológica (CLASE A: Intramuros del edificio) / Balizko Eremu arkeologikoa (A MOTA: Eraikinaren hormez barrukoa)

NIVEL Y GRADO DE PROTECCIÓN / BABESAREN MAILA ETA GRADUA

Nivel 4. Protección Municipal / 4. Maila. Udal Babesa

GRADO DE AFECCIÓN / GAITZ-GRADUA

Envolvente de edificio en su integridad y estructura de madera / Eraikinaren ingurutzailea bere osotasunean eta zurezko egitura

GRADO DE INTERVENCIÓN / ESKU-HARTZE MAILA

2. Consolidación / Sendotzea - 3. Reforma / Berritzaitea

Dirección / Helbidea
Calle Zubitoxa Kalea, 01

REFERENCIA GENERAL
ERREFERENTZIA OROKORRA

Polígono / Poligonoa.....004
Manzana / Etxadia.....06
Parcela / Partzela.....001




Plano de situación general / Kokapen-orokorreko planoa



Plano de situación / Kokapen-planoa

FOTOGRAFÍAS / ARGAZKIAK



INFORMACIÓN / INFORMAZIOA

DATOS PRINCIPALES / DATU NAGUSIAK

Uso principal / Erabilera nagusia.....Residencial / Bizitegia
Superficie de parcela (m2) / Partzelaren azalera (m2).....4.205,79
Tipología edificatoria / Eraikuntzaren tipologia.....Edificio aislado / Eraikin isolatua
Nº de plantas / Solairu-kopuruaS+B+2
Estado de conservación / Kontserbazio-egoera.....Buena / Ona
Año Construcción - Rehabilitación / Eraikuntza - Birgaikuntza Urtea1910
Estilo / Estilo.....Anglosajon / Anglo-saxoia

FUENTES DE PROTECCIÓN DEL PATRIMONIO / ONDAREA BABESTEKO ITURRIAK

GV - Número de identificación / EJ - Identifikazio zenbakia.....148
GV - Bien Calificado / EJ - Kalifikatutako Ondasuna
GV - Bien Inventariado / EJ - Inbentariatutako Ondasuna.....
 Monumento/Monumentua Conjunto monumental / Monumento multzoa
GV - Bien propuesto para ser Declarado / EJ - Izendatu dadin proposatutako Ondasuna.....
GV - Bien propuesto para protección local / EJ - Tokiko babesa eduki dezan proposatutako Ondasuna.....
GV - Otros bienes / EJ - Bestelako Ondasunak.....

PGOU / HAPO 2001 OTRAS FUENTES

OBSERVACIONES / OHARRAK

Parcela original afectada por la Actuación de Dotación AD-R49 / Aintzineko lurzatia AD-49
Zuzkidura Jarduketak eragindakoa.

ORDENACIÓN / ANTOLAMENDUA

CALIFICACIÓN POR LA CAPV / EAE-KO KALIFIKAZIOA

NIVEL Y GRADO DE PROTECCIÓN / BABESAREN MAILA ETA GRADUA

Nivel 4. Protección Municipal / 4. Maila. Udal Babesa

GRADO DE AFECCIÓN / GAITZ-GRADUA

Envolvente de edificio en su integridad / Eraikinaren ingurutzailea bere osotasunean

GRADO DE INTERVENCIÓN / ESKU-HARTZE MAILA

2. Consolidación / Sendotzea - 3. Reforma / Berriztatzea



Calle Zumardia Kalea, 03

002/74/005

nº de referencia en el Catálogo de Patrimonio del Plan General / Erreferentzia zk. Plan Orokorren Katalogoan

Dirección / Helbidea
Calle Zumardia Kalea, 03

REFERENCIA GENERAL
ERREFERENTZIA OROKORRA

Polígono / Poligonoa.....002
Manzana / Etxadia.....74
Parcela / Partzela.....005



Plano de situación general / Kokapen-orokorreko planoa



Plano de situación / Kokapen-planoa

FOTOGRAFÍAS / ARGAZKIAK



INFORMACIÓN / INFORMAZIOA

DATOS PRINCIPALES / DATU NAGUSIAK

Uso principal / Erabilera nagusia.....Residencial / Bizitegia
Superficie de parcela (m2) / Partzelaren azalera (m2).....618,28
Tipología edificatoria / Eraikuntzaren tipologia.....Edificio aislado / Eraikin isolatua
Nº de plantas / Solairu-kopuruaS+B+2
Estado de conservación / Kontserbazio-egoera.....Buena / Ona
Año Construcción - Rehabilitación / Eraikuntza - Birgaikuntza Urtea1910
Estilo / Estilo.....Eclepticismo / Ekleptizismoa

FUENTES DE PROTECCIÓN DEL PATRIMONIO / ONDAREA BABESTEKO ITURRIAK

GV - Número de identificación / EJ - Identifikazio zenbakia.....149
GV - Bien Calificado / EJ - Kalifikatutako Ondasuna
GV - Bien Inventariado / EJ - Inbentariatutako Ondasuna
 Monumento/Monumentua Conjunto monumental / Monumento multzoa
GV - Bien propuesto para ser Declarado / EJ - Izendatu dadin proposatutako Ondasuna.....
GV - Bien propuesto para protección local / EJ - Tokiko babesa eduki dezan proposatutako Ondasuna.....
GV - Otros bienes / EJ - Bestelako Ondasunak.....

PGOU / HAPO 2001 OTRAS FUENTES

OBSERVACIONES / OHARRAK

DECRETO 89/2001_22/05-BOPV Nº106_05-06-2001. CE1 DECRETO 89/2001_22/05-BOPV Nº32_14-08-2002. CE2 DECRETO 89/2001_22/05-BOPV Nº35_19-02-2002. CE3 DECRETO 89/2001_22/05-BOPV Nº104_04-06-2002.

ORDENACIÓN / ANTOLAMENDUA

CALIFICACIÓN POR LA CAPV / EAE-KO KALIFIKAZIOA

Conjunto monumental: Area singularizada de Getxo ZONA B/Monumento multzoak: Getxoko eremu berezia B ZONA

NIVEL Y GRADO DE PROTECCIÓN / BABESAREN MAILA ETA GRADUA

Nivel 1. Protección Especial (según Decreto Grado 2. Protección Media) / 1. Maila. Babes Berezia (Dekretuaren arabera 2. Gradua. Babes ertaina)

GRADO DE AFECCIÓN / GAITZ-GRADUA

Según Decreto / Dekretuaren arabera

GRADO DE INTERVENCIÓN / ESKU-HARTZE MAILA

Según Decreto / Dekretuaren arabera



Molino Arnebarre

054/03/001

nº de referencia en el Catálogo de Patrimonio del Plan General / Erreferentzia zk. Plan Orokorren Katalogoan

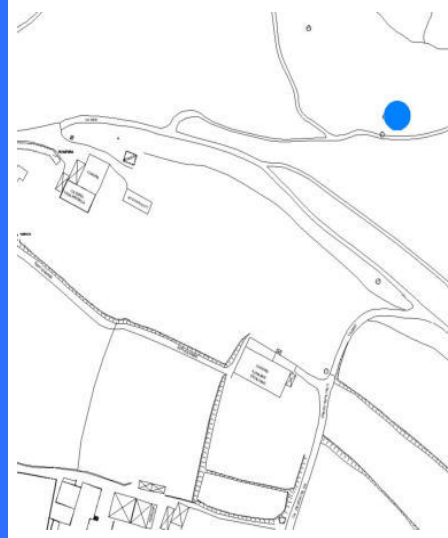
Dirección / Helbidea
Camino de Azkorri a Sopela s/n

REFERENCIA GENERAL
ERREFERENTZIA OROKORRA

Polígono / Poligonoa.....054
Manzana / Etxadia.....03
Parcela / Partzela.....001




Plano de situación general / Kokapen-orokorreko plano



Plano de situación / Kokapen-plano

FOTOGRAFÍAS / ARGAZKIAK



INFORMACIÓN / INFORMAZIOA

DATOS PRINCIPALES / DATU NAGUSIAK

Uso principal / Erabilera nagusia.....Infraestructura / Aspiegitura
Superficie de parcela (m2) / Partzelaren azalera (m2).....-
Tipología edificatoria / Eraikuntzaren tipologia.....Molino de viento / Haize-errot
Nº de plantas / Solairu-kopurua
Estado de conservación / Kontserbazio-egoera.....Mala / Txarra
Año Construcción - Rehabilitación / Eraikuntza - Birgaikuntza Urtea
Estilo / Estilo.....

FUENTES DE PROTECCIÓN DEL PATRIMONIO / ONDAREA BABESTEKO ITURRIAK

GV - Número de identificación / EJ - Identifikazio zenbakia.....
GV - Bien Calificado / EJ - Kalifikatutako Ondasuna
GV - Bien Inventariado / EJ - Inbentariatutako Ondasuna.....
 Monumento/Monumentua Conjunto monumental / Monumento multzoa
GV - Bien propuesto para ser Declarado / EJ - Izendatu dadin proposatutako Ondasuna.....
GV - Bien propuesto para protección local / EJ - Tokiko babesa eduki dezan proposatutako Ondasuna.....
GV - Otros bienes / EJ - Bestelako Ondasunak.....

PGOU / HAPO 2001 OTRAS FUENTES

OBSERVACIONES / OHARRAK

ORDENACIÓN / ANTOLAMENDUA

CALIFICACIÓN POR LA CAPV / EAE-KO KALIFIKAZIOA

NIVEL Y GRADO DE PROTECCIÓN / BABESAREN MAILA ETA GRADUA

Nivel 4. Protección Municipal / 4. Maila. Udal Babesa

GRADO DE AFECCIÓN / GAITZ-GRADUA

Edificio completo en su integridad / Eraikin gutzia bere osotasunean

GRADO DE INTERVENCIÓN / ESKU-HARTZE MAILA

3. Reforma / Berriztatzea

FOTOGRAFÍAS / ARGAZKIAK



Dirección / Helbidea
Carretera Asua-La Avanzada Errepidea,
07

Polígono / Poligonoa.....002
Manzana / Etxadia.....76
Parcela / Partzela.....007



Plano de situación general / Kokapen-orokorreko planoa

REFERENCIA GENERAL
ERREFERENTZIA OROKORRA



Plano de situación / Kokapen-planoa

INFORMACIÓN / INFORMAZIOA

DATOS PRINCIPALES / DATU NAGUSIAK

Uso principal / Erabilera nagusia.....Residencial / Bizitegia
Superficie de parcela (m2) / Partzelaren azalera (m2).....959,85
Tipología edificatoria / Eraikuntzaren tipologia.....Casa / Etxea
Nº de plantas / Solairu-kopuruaS+B+1
Estado de conservación / Kontserbazio-egoera.....Regular / Erdipurdi
Año Construcción - Rehabilitación / Eraikuntza - Birgaikuntza Urtea1948
Estilo / Estilo.....

FUENTES DE PROTECCIÓN DEL PATRIMONIO / ONDAREA BABESTEKO ITURRIAK

GV - Número de identificación / EJ - Identifikazio zenbakia.....279
GV - Bien Calificado / EJ - Kalifikatutako Ondasuna
GV - Bien Inventariado / EJ - Inbentariatutako Ondasuna
 Monumento/Monumentua Conjunto monumental / Monumento multzoa
GV - Bien propuesto para ser Declarado / EJ - Izendatu dadin proposatutako Ondasuna.....
GV - Bien propuesto para protección local / EJ - Tokiko babesa eduki dezan proposatutako Ondasuna.....
GV - Otros bienes / EJ - Bestelako Ondasunak.....

PGOU / HAPO 2001 OTRAS FUENTES

OBSERVACIONES / OHARRAK

DECRETO 89/2001_22/05-BOPV Nº106_05-06-2001. CE1 DECRETO 89/2001_22/05-BOPV Nº32_14-08-2002. CE2 DECRETO 89/2001_22/05-BOPV Nº35_19-02-2002. CE3 DECRETO 89/2001_22/05-BOPV Nº104_04-06-2002.

ORDENACIÓN / ANTOLAMENDUA

CALIFICACIÓN POR LA CAPV / EAE-KO KALIFIKAZIOA

Conjunto monumental: Area singularizada de Getxo ZONA B/Monumento multzoak: Getxoko eremu berezia B ZONA

NIVEL Y GRADO DE PROTECCIÓN / BABESAREN MAILA ETA GRADUA

Nivel 1. Protección Especial (según Decreto Grado 3. Protección Básica) / 1. Maila. Babes Berezia (Dekretuaren arabera 3. Gradua. Oinarritzko Babesa)

GRADO DE AFECCIÓN / GAITZ-GRADUA

Según Decreto / Dekretuaren arabera

GRADO DE INTERVENCIÓN / ESKU-HARTZE MAILA

Según Decreto / Dekretuaren arabera

Dirección / Helbidea

**Carretera Asua-La Avanzada Errepidea,
12**

REFERENCIA GENERAL

ERREFERENTZIA OROKORRA

Polígono / Poligonoa.....015
Manzana / Etxadia.....01
Parcela / Partzela.....001



Plano de situación general / Kokapen-orokorreko planoa



Plano de situación / Kokapen-planoa

FOTOGRAFÍAS / ARGAZKIAK



INFORMACIÓN / INFORMAZIOA

DATOS PRINCIPALES / DATU NAGUSIAK

Uso principal / Erabilera nagusia.....Residencial / Bizitegia
Superficie de parcela (m2) / Partzelaren azalera (m2).....752,77
Tipología edificatoria / Eraikuntzaren tipologia.....Casa unifamiliar / Familia bakarreko etxe
Nº de plantas / Solairu-kopuruaS+B+1
Estado de conservación / Kontserbazio-egoera.....Buena / Ona
Año Construcción - Rehabilitación / Eraikuntza - Birgaikuntza Urtea1922
Estilo / Estilo.....

FUENTES DE PROTECCIÓN DEL PATRIMONIO / ONDAREA BABESTEKO ITURRIAK

GV - Número de identificación / EJ - Identifikazio zenbakia.....
GV - Bien Calificado / EJ - Kalifikatutako Ondasuna
GV - Bien Inventariado / EJ - Inbentariatutako Ondasuna.....
 Monumento/Monumentua Conjunto monumental / Monumento multzoa
GV - Bien propuesto para ser Declarado / EJ - Izendatu dadin proposatutako Ondasuna.....
GV - Bien propuesto para protección local / EJ - Tokiko babesa eduki dezan proposatutako Ondasuna.....
GV - Otros bienes / EJ - Bestelako Ondasunak.....

PGOU / HAPO 2001 OTRAS FUENTES

OBSERVACIONES / OHARRAK

ORDENACIÓN / ANTOLAMENDUA

CALIFICACIÓN POR LA CAPV / EAE-KO KALIFIKAZIOA

NIVEL Y GRADO DE PROTECCIÓN / BABESAREN MAILA ETA GRADUA

Nivel 4. Protección Municipal / 4. Maila. Udal Babesa

GRADO DE AFECCIÓN / GAITZ-GRADUA

Envolvente de edificio en su integridad y estructura de madera / Eraikinaren ingurutzailea bere osotasunean eta zurezko egitura

GRADO DE INTERVENCIÓN / ESKU-HARTZE MAILA

2. Consolidación / Sendotzea - 3. Reforma / Berrizatzea

Dirección / Helbidea

Carretera Faro Errepidea s/n (a la altura de Juan Vallejo Real de Asua 24)

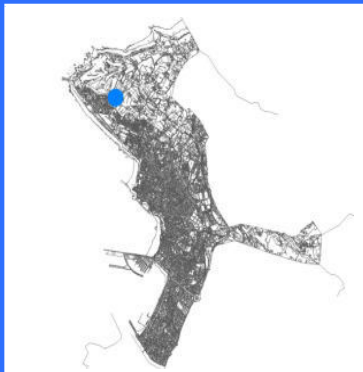
REFERENCIA GENERAL

ERREFERENTZIA OROKORRA

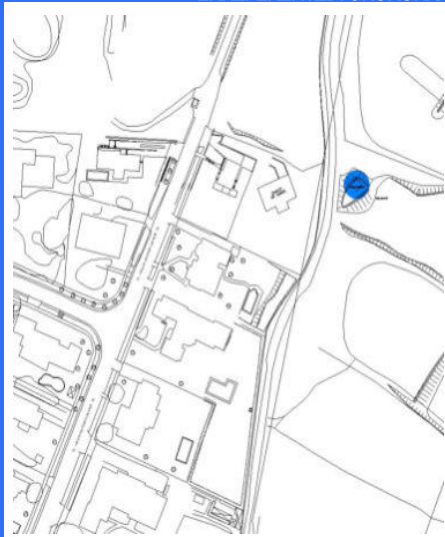
Polígono / Poligono.....

Manzana / Etxadia.....

Parcela / Partzela.....




Plano de situación general / Kokapen-orokorreko planoa



Plano de situación / Kokapen-planoa

FOTOGRAFÍAS / ARGAZKIAK



INFORMACIÓN / INFORMAZIOA

DATOS PRINCIPALES / DATU NAGUSIAK

Uso principal / Erabilera nagusia..... Infraestructura / Aspiegitura
 Superficie de parcela (m2) / Partzelaren azalera (m2)..... -
 Tipología edificatoria / Eraikuntzaren tipologia..... Patrimonio industrial / Ondare industrial
 Nº de plantas / Solairu-kopurua
 Estado de conservación / Kontserbazio-egoera..... Mala / Txarra
 Año Construcción - Rehabilitación / Eraikuntza - Birgaikuntza Urtea 1900
 Estilo / Estilo.....

FUENTES DE PROTECCIÓN DEL PATRIMONIO / ONDAREA BABESTEKO ITURRIAK

GV - Número de identificación / EJ - Identifikazio zenbakia..... 262.2
 GV - Bien Calificado / EJ - Kalifikatutako Ondasuna
 GV - Bien Inventariado / EJ - Inbentariatutako Ondasuna
 Monumento/Monumentua Conjunto monumental / Monumento multzoa
 GV - Bien propuesto para ser Declarado / EJ - Izendatu dadin proposatutako Ondasuna.....
 GV - Bien propuesto para protección local / EJ - Tokiko babesa eduki dezan proposatutako Ondasuna.....
 GV - Otros bienes / EJ - Bestelako Ondasunak.....

PGOU / HAPO 2001 OTRAS FUENTES

OBSERVACIONES / OHARRAK

DECRETO 69/2022_31/05-BOPV N°102_24-06-2022
 Dentro del Sector ANU S-05 / ANU S-05 Sektorearen barruan.

ORDENACIÓN / ANTOLAMENDUA

CALIFICACIÓN POR LA CAPV / EAE-KO KALIFIKAZIOA

Conjunto monumental / Monumento multzoa

NIVEL Y GRADO DE PROTECCIÓN / BABESAREN MAILA ETA GRADUA

Nivel 1. Protección Especial / 1. Maila. Babes Berezia

GRADO DE AFECCIÓN / GAITZ-GRADUA

Según Decreto / Dekretuaren arabera

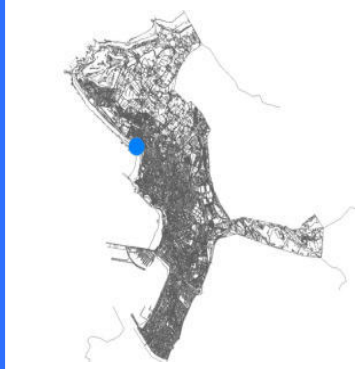
GRADO DE INTERVENCIÓN / ESKU-HARTZE MAILA

Según Decreto / Dekretuaren arabera

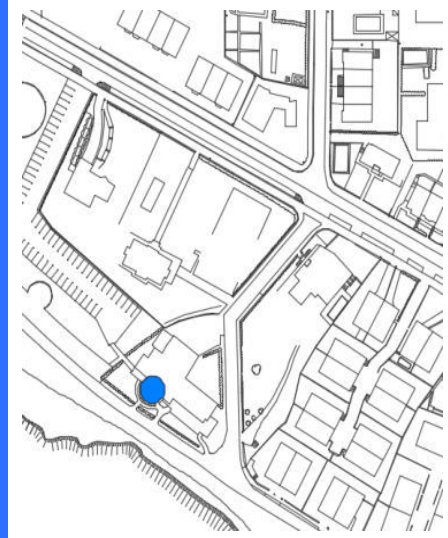
Dirección / Helbidea
Carretera Galea Errepidea, 30

REFERENCIA GENERAL
ERREFERENTZIA OROKORRA

Polígono / Poligonoa.....011
Manzana / Etxadia.....07
Parcela / Partzela.....001



Plano de situación general / Kokapen-orokorreko planoa



Plano de situación / Kokapen-planoa

FOTOGRAFÍAS / ARGAZKIAK



INFORMACIÓN / INFORMAZIOA

DATOS PRINCIPALES / DATU NAGUSIAK

Uso principal / Erabilera nagusia.....Equipamental público / Ekipamendu publikoa
Superficie de parcela (m2) / Partzelaren azalera (m2).....136,52
Tipología edificatoria / Eraikuntzaren tipologia.....Molino de viento / Haize-errota
Nº de plantas / Solairu-kopuruaS+B
Estado de conservación / Kontserbazio-egoera.....Buena / Ona
Año Construcción - Rehabilitación / Eraikuntza - Birgaikuntza Urtea1727
Estilo / Estilo.....

FUENTES DE PROTECCIÓN DEL PATRIMONIO / ONDAREA BABESTEKO ITURRIAK

GV - Número de identificación / EJ - Identifikazio zenbakia.....250
GV - Bien Calificado / EJ - Kalifikatutako Ondasuna
GV - Bien Inventariado / EJ - Inbentariatutako Ondasuna.....
 Monumento/Monumentua Conjunto monumental / Monumento multzoa
GV - Bien propuesto para ser Declarado / EJ - Izendatu dadin proposatutako Ondasuna.....
GV - Bien propuesto para protección local / EJ - Tokiko babesa eduki dezan proposatutako Ondasuna.....
GV - Otros bienes / EJ - Bestelako Ondasunak.....

PGOU / HAPO 2001 OTRAS FUENTES

OBSERVACIONES / OHARRAK

Se cataloga el edificio del molino / Errotaren eraikina katalogatzen da

ORDENACIÓN / ANTOLAMENDUA

CALIFICACIÓN POR LA CAPV / EAE-KO KALIFIKAZIOA

NIVEL Y GRADO DE PROTECCIÓN / BABESAREN MAILA ETA GRADUA

Nivel 3. Protección Básica / 3. Maila. Oinarrizko Babesa

GRADO DE AFECCIÓN / GAITZ-GRADUA

Edificio completo en su integridad / Eraikin guztia bere osotasunean

GRADO DE INTERVENCIÓN / ESKU-HARTZE MAILA

1. Restauración conservadora / Zaharberitze kontserbatzailea



Faro de Punta Galea

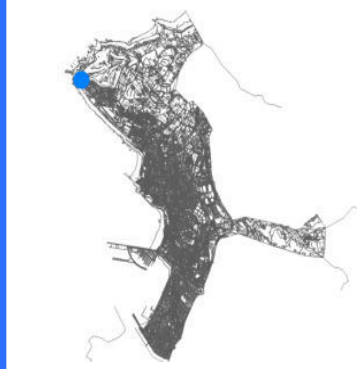
002/046/004

nº de referencia en el Catálogo de Patrimonio del Plan General / Erreferentzia zk. Plan Orokorren Katalogoan

Dirección / Helbidea
Carretera Galea Errepeidea, 56

REFERENCIA GENERAL
ERREFERENTZIA OROKORRA

Polígono / Poligonoa.....902
Manzana / Etxadia.....
Parcela / Partzela.....006



Plano de situación general / Kokapen-orokorreko planoa



Plano de situación / Kokapen-planoa

FOTOGRAFÍAS / ARGAZKIAK



INFORMACIÓN / INFORMAZIOA

DATOS PRINCIPALES / DATU NAGUSIAK

Uso principal / Erabilera nagusia.....Dotacional / Zuzkidura
Superficie de parcela (m2) / Partzelaren azalera (m2).....1.224,68
Tipología edificatoria / Eraikuntzaren tipologia.....Bloque abierto / bloke irekia
Nº de plantas / Solairu-kopuruaB+3
Estado de conservación / Kontserbazio-egoera.....Mala / Txarra
Año Construcción - Rehabilitación / Eraikuntza - Birgaikuntza Urtea1900
Estilo / Estilo.....

FUENTES DE PROTECCIÓN DEL PATRIMONIO / ONDAREA BABESTEKO ITURRIAK

GV - Número de identificación / EJ - Identifikazio zenbakia.....243
GV - Bien Calificado / EJ - Kalifikatutako Ondasuna
GV - Bien Inventariado / EJ - Inbentariatutako Ondasuna.....
 Monumento/Monumentua Conjunto monumental / Monumento multzoa
GV - Bien propuesto para ser Declarado / EJ - Izendatu dadin proposatutako Ondasuna.....
GV - Bien propuesto para protección local / EJ - Tokiko babesa eduki dezan proposatutako Ondasuna.....
GV - Otros bienes / EJ - Bestelako Ondasunak.....

PGOU / HAPO 2001 OTRAS FUENTES

OBSERVACIONES / OHARRAK

ORDENACIÓN / ANTOLAMENDUA

CALIFICACIÓN POR LA CAPV / EAE-KO KALIFIKAZIOA

NIVEL Y GRADO DE PROTECCIÓN / BABESAREN MAILA ETA GRADUA

Nivel 4. Protección Municipal / 4. Maila. Udal Babesa

GRADO DE AFECCIÓN / GAITZ-GRADUA

Edificio completo en su integridad / Eraikin guztia bere osotasunean

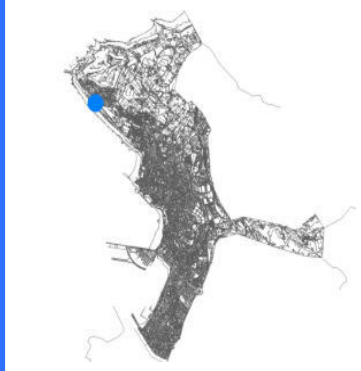
GRADO DE INTERVENCIÓN / ESKU-HARTZE MAILA

2. Consolidación / Sendotzea - 3. Reforma / Berriztatzea

Dirección / Helbidea
Carretera Galea Errepidea, s/n

REFERENCIA GENERAL
ERREFERENTZIA OROKORRA

Polígono / Poligonoa.....002
Manzana / Etxadia.....
Parcela / Partzela.....017




Plano de situación general / Kokapen-orokorre planoa



Plano de situación / Kokapen-planoa

FOTOGRAFÍAS / ARGAZKIAK



INFORMACIÓN / INFORMAZIOA

DATOS PRINCIPALES / DATU NAGUSIAK

Uso principal / Erabilera nagusia.....Equipamental público / Ekipamendu publikoa
Superficie de parcela (m2) / Partzelaren azalera (m2).....5.059,56
Tipología edificatoria / Eraikuntzaren tipologia.....Arquitectura militar / Arkitektura militar
Nº de plantas / Solairu-kopurua
Estado de conservación / Kontserbazio-egoera.....Mala / Txarra
Año Construcción - Rehabilitación / Eraikuntza - Birgaikuntza Urtea1744
Estilo / Estilo.....

FUENTES DE PROTECCIÓN DEL PATRIMONIO / ONDAREA BABESTEKO ITURRIAK

GV - Número de identificación / EJ - Identifikazio zenbakia.....159
GV - Bien Calificado / EJ - Kalifikatutako Ondasuna
GV - Bien Inventariado / EJ - Inbentariatutako Ondasuna.....
 Monumento/Monumentua Conjunto monumental / Monumento multzoa
GV - Bien propuesto para ser Declarado / EJ - Izendatu dadin proposatutako Ondasuna.....
GV - Bien propuesto para protección local / EJ - Tokiko babesa eduki dezan proposatutako Ondasuna.....
GV - Otros bienes / EJ - Bestelako Ondasunak.....

PGOU / HAPO 2001 OTRAS FUENTES

OBSERVACIONES / OHARRAK

ORDENACIÓN / ANTOLAMENDUA

CALIFICACIÓN POR LA CAPV / EAE-KO KALIFIKAZIOA

NIVEL Y GRADO DE PROTECCIÓN / BABESAREN MAILA ETA GRADUA

Nivel 3. Protección Básica / 3. Maila. Oinarrizko Babesa

GRADO DE AFECCIÓN / GAITZ-GRADUA

Edificio completo en su integridad / Eraikin guztia bere osotasunean

GRADO DE INTERVENCIÓN / ESKU-HARTZE MAILA

1. Restauración conservadora / Zaharbertitze kontserbatzailea



Malakate Ollaretxe

MLK/01

nº de referencia en el Catálogo de Patrimonio del Plan General / Erreferentzia zk. Plan Orokorren Katalogoan

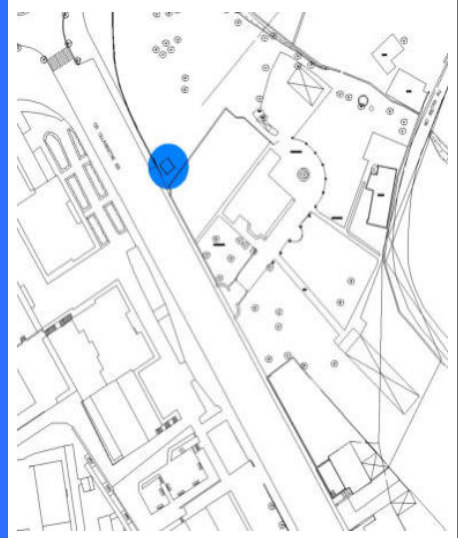
Dirección / Helbidea
Carretera Ollaretxe Errepidea, s/n

REFERENCIA GENERAL
ERREFERENTZIA OROKORRA

Polígono / Poligono.....
Manzana / Etxadia.....
Parcela / Partzela.....



Plano de situación general / Kokapen-orokorreko planoak



Plano de situación / Kokapen-planoa

FOTOGRAFÍAS / ARGAZKIAK



INFORMACIÓN / INFORMAZIOA

DATOS PRINCIPALES / DATU NAGUSIAK

Uso principal / Erabilera nagusia..... Infraestructura / Aspiegitura
Superficie de parcela (m2) / Partzelaren azalera (m2)..... -
Tipología edificatoria / Eraikuntzaren tipologia..... Patrimonio industrial / Ondare industrial
Nº de plantas / Solairu-kopurua
Estado de conservación / Kontserbazio-egoera..... Mala / Txarra
Año Construcción - Rehabilitación / Eraikuntza - Birgaikuntza Urtea 1900
Estilo / Estilo.....

FUENTES DE PROTECCIÓN DEL PATRIMONIO / ONDAREA BABESTEKO ITURRIAK

GV - Número de identificación / EJ - Identifikazio zenbakia..... 262.6
GV - Bien Calificado / EJ - Kalifikatutako Ondasuna
GV - Bien Inventariado / EJ - Inbentariatutako Ondasuna
 Monumento/Monumentua Conjunto monumental / Monumento multzoa
GV - Bien propuesto para ser Declarado / EJ - Izendatu dadin proposatutako Ondasuna.....
GV - Bien propuesto para protección local / EJ - Tokiko babesa eduki dezan proposatutako Ondasuna.....
GV - Otros bienes / EJ - Bestelako Ondasunak.....

PGOU / HAPO 2001 OTRAS FUENTES

OBSERVACIONES / OHARRAK

DECRETO 69/2022_31/05-BOPV N°102_24-06-2022. Afectado por Actuación de Ejecución de Dotación Pública / Zuzkidura Publikoa Egikaritzeko Jardunak eragindakoa.

ORDENACIÓN / ANTOLAMENDUA

CALIFICACIÓN POR LA CAPV / EAE-KO KALIFIKAZIOA

Conjunto monumental / Monumento multzoa

NIVEL Y GRADO DE PROTECCIÓN / BABESAREN MAILA ETA GRADUA

Nivel 1. Protección Especial / 1. Maila. Babes Berezia

GRADO DE AFECCIÓN / GAITZ-GRADUA

Según Decreto / Dekretuaren arabera

GRADO DE INTERVENCIÓN / ESKU-HARTZE MAILA

Según Decreto / Dekretuaren arabera

Dirección / Helbidea
Carretera Santa María Errepidea, 29

REFERENCIA GENERAL
ERREFERENTZIA OROKORRA

Polígono / Poligonoa.....083
Manzana / Etxadia.....02
Parcela / Partzela.....015



Plano de situación general / Kokapen-orokorreko planoa



Plano de situación / Kokapen-planoa

FOTOGRAFÍAS / ARGAZKIAK



INFORMACIÓN / INFORMAZIOA

DATOS PRINCIPALES / DATU NAGUSIAK

Uso principal / Erabilera nagusia.....Residencial / Bizitegia
Superficie de parcela (m2) / Partzelaren azalera (m2).....-
Tipología edificatoria / Eraikuntzaren tipologia.....Edificio aislado / Eraikin isolatua
Nº de plantas / Solairu-kopuruaB+2
Estado de conservación / Kontserbazio-egoera.....Buena / Ona
Año Construcción - Rehabilitación / Eraikuntza - Birgaikuntza Urtea1870
Estilo / Estilo.....

FUENTES DE PROTECCIÓN DEL PATRIMONIO / ONDAREA BABESTEKO ITURRIAK

GV - Número de identificación / EJ - Identifikazio zenbakia.....246
GV - Bien Calificado / EJ - Kalifikatutako Ondasuna
GV - Bien Inventariado / EJ - Inbentariatutako Ondasuna.....
 Monumento/Monumentua Conjunto monumental / Monumento multzoa
GV - Bien propuesto para ser Declarado / EJ - Izendatu dadin proposatutako Ondasuna.....
GV - Bien propuesto para protección local / EJ - Tokiko babesa eduki dezan proposatutako Ondasuna.....
GV - Otros bienes / EJ - Bestelako Ondasunak.....

PGOU / HAPO 2001 OTRAS FUENTES

OBSERVACIONES / OHARRAK

ORDENACIÓN / ANTOLAMENDUA

CALIFICACIÓN POR LA CAPV / EAE-KO KALIFIKAZIOA

NIVEL Y GRADO DE PROTECCIÓN / BABESAREN MAILA ETA GRADUA

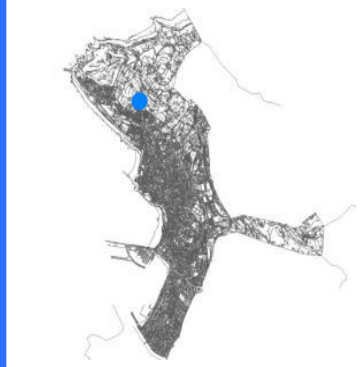
Nivel 4. Protección Municipal / 4. Maila. Udal Babesa

GRADO DE AFECCIÓN / GAITZ-GRADUA

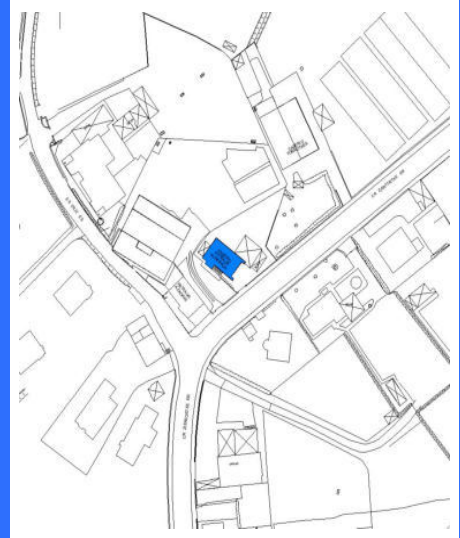
Envolvente de edificio en su integridad, estructura de madera, elementos de molino hidráulico restantes / Eraikinaren ingurutzailea bere osotasunean, zurezko egitura, errota hidraulikoko gainerako elementuak.

GRADO DE INTERVENCIÓN / ESKU-HARTZE MAILA

2. Consolidación / Sendotzea - 3. Reforma / Berriztatzea

Dirección / Helbidea
Carretera Zientoeixe Errepidea, 13REFERENCIA GENERAL
ERREFERENTZIA OROKORRAPolígono / Poligonoa.....008
Manzana / Etxadia..... 11
Parcela / Partzela.....006

Plano de situación general / Kokapen-orokorreko planoa



Plano de situación / Kokapen-planoa

FOTOGRAFÍAS / ARGAZKIAK



INFORMACIÓN / INFORMAZIOA

DATOS PRINCIPALES / DATU NAGUSIAK

Uso principal / Erabilera nagusia..... Residencial / Bizitegia
Superficie de parcela (m2) / Partzelaren azalera (m2).....598,42
Tipología edificatoria / Eraikuntzaren tipologia..... Caserío / Baseria
Nº de plantas / Solairu-kopurua B+2
Estado de conservación / Kontserbazio-egoera..... Buena / Ona
Año Construcción - Rehabilitación / Eraikuntza - Birgaikuntza Urtea 1900
Estilo / Estilo.....

FUENTES DE PROTECCIÓN DEL PATRIMONIO / ONDAREA BABESTEKO ITURRIAK

GV - Número de identificación / EJ - Identifikazio zenbakia.....
GV - Bien Calificado / EJ - Kalifikatutako Ondasuna
GV - Bien Inventariado / EJ - Inbentariatutako Ondasuna.....
 Monumento/Monumentua Conjunto monumental / Monumento multzoa
GV - Bien propuesto para ser Declarado / EJ - Izendatu dadin proposatutako Ondasuna.....
GV - Bien propuesto para protección local / EJ - Tokiko babesa eduki dezan proposatutako Ondasuna.....
GV - Otros bienes / EJ - Bestelako Ondasunak..... PGOU / HAPO 2001 OTRAS FUENTES

OBSERVACIONES / OHARRAK

Dentro del ámbito remitido al Plan Especial PE-R03 DILIZ GOIKOA / PE-R03 Plan Bereziaren eremuaren barruan.

ORDENACIÓN / ANTOLAMENDUA

CALIFICACIÓN POR LA CAPV / EAE-KO KALIFIKAZIOA

NIVEL Y GRADO DE PROTECCIÓN / BABESAREN MAILA ETA GRADUA

Nivel 4. Protección Municipal / 4. Maila. Udal Babesa

GRADO DE AFECCIÓN / GAITZ-GRADUA

Envolvente de edificio en su integridad y estructura de madera / Eraikinaren ingurutzailea bere osotasunean eta zurezko egitura

GRADO DE INTERVENCIÓN / ESKU-HARTZE MAILA

2. Consolidación / Sendotzea - 3. Reforma / Berriztatzea

Dirección / Helbidea
Carretera Zientotxe Errepidea, 15

REFERENCIA GENERAL
ERREFERENTZIA OROKORRA

Polígono / Poligonoa.....008
Manzana / Etxadia.....11
Parcela / Partzela.....010-018



Plano de situación general / Kokapen-orokorreko planoa



Plano de situación / Kokapen-planoa

FOTOGRAFÍAS / ARGAZKIAK



INFORMACIÓN / INFORMAZIOA

DATOS PRINCIPALES / DATU NAGUSIAK

Uso principal / Erabilera nagusia.....Residencial / Bizitegia
Superficie de parcela (m2) / Partzelaren azalera (m2).....1.599,71
Tipología edificatoria / Eraikuntzaren tipologia.....Casero / Baserría
Nº de plantas / Solairu-kopuruaB+1
Estado de conservación / Kontserbazio-egoera.....Buena / Ona
Año Construcción - Rehabilitación / Eraikuntza - Birgaikuntza Urtea1968
Estilo / Estilo.....

FUENTES DE PROTECCIÓN DEL PATRIMONIO / ONDAREA BABESTEKO ITURRIAK

GV - Número de identificación / EJ - Identifikazio zenbakia.....254
GV - Bien Calificado / EJ - Kalifikatutako Ondasuna
GV - Bien Inventariado / EJ - Inbentariatutako Ondasuna.....
 Monumento/Monumentua Conjunto monumental / Monumento multzoa
GV - Bien propuesto para ser Declarado / EJ - Izendatu dadin proposatutako Ondasuna.....
GV - Bien propuesto para protección local / EJ - Tokiko babesa eduki dezan proposatutako Ondasuna.....
GV - Otros bienes / EJ - Bestelako Ondasunak.....

PGOU / HAPO 2001 OTRAS FUENTES

OBSERVACIONES / OHARRAK

Casero con dos viviendas en su interior. Dentro del ámbito remitido al Plan Especial PE-R03 DILIZ GOIKOA / Bi etxebizitzetako baserría. PE-R03 DILIZ GOIKOA Plan Bereziaren eremuaren barruan.

ORDENACIÓN / ANTOLAMENDUA

CALIFICACIÓN POR LA CAPV / EAE-KO KALIFIKAZIOA

NIVEL Y GRADO DE PROTECCIÓN / BABESAREN MAILA ETA GRADUA

Nivel 4. Protección Municipal / 4. Maila. Udal Babesa

GRADO DE AFECCIÓN / GAITZ-GRADUA

Envolvente de edificio en su integridad y estructura de madera / Eraikinaren ingurutzailea bere osotasunean eta zurezko egitura

GRADO DE INTERVENCIÓN / ESKU-HARTZE MAILA

2. Consolidación / Sendotzea - 3. Reforma / Berrizatzea



Dirección / Helbidea
Carretera Zientoetxe Errepidea, 21A

REFERENCIA GENERAL
ERREFERENTZIA OROKORRA

Polígono / Poligonoa.....008
Manzana / Etxadia.....01
Parcela / Partzela.....010



Plano de situación general / Kokapen-orokorreko planoak



Plano de situación / Kokapen-planoak

FOTOGRAFÍAS / ARGAZKIAK



INFORMACIÓN / INFORMAZIOA

DATOS PRINCIPALES / DATU NAGUSIAK

Uso principal / Erabilera nagusia.....Residencial / Bizitegia
Superficie de parcela (m2) / Partzelaren azalera (m2).....-
Tipología edificatoria / Eraikuntzaren tipologia.....Casero / Baserria
Nº de plantas / Solairu-kopuruaB+2
Estado de conservación / Kontserbazio-egoera.....Regular / Erdipurdi
Año Construcción - Rehabilitación / Eraikuntza - Birgaikuntza Urtea1700
Estilo / Estilo.....

FUENTES DE PROTECCIÓN DEL PATRIMONIO / ONDAREA BABESTEKO ITURRIAK

GV - Número de identificación / EJ - Identifikazio zenbakia.....
GV - Bien Calificado / EJ - Kalifikatutako Ondasuna
GV - Bien Inventariado / EJ - Inbentariatutako Ondasuna.....
 Monumento/Monumentua Conjunto monumental / Monumento multzoa
GV - Bien propuesto para ser Declarado / EJ - Izendatu dadin proposatutako Ondasuna.....
GV - Bien propuesto para protección local / EJ - Tokiko babesa eduki dezan proposatutako Ondasuna.....
GV - Otros bienes / EJ - Bestelako Ondasunak.....

PGOU / HAPO 2001 OTRAS FUENTES

OBSERVACIONES / OHARRAK

ORDENACIÓN / ANTOLAMENDUA

CALIFICACIÓN POR LA CAPV / EAE-KO KALIFIKAZIOA

NIVEL Y GRADO DE PROTECCIÓN / BABESAREN MAILA ETA GRADUA

Nivel 4. Protección Municipal / 4. Maila. Udal Babesa

GRADO DE AFECCIÓN / GAITZ-GRADUA

Envolvente de edificio en su integridad y estructura de madera / Eraikinaren ingurutzailea bere osotasunean eta zurezko egitura

GRADO DE INTERVENCIÓN / ESKU-HARTZE MAILA

3. Reforma / Berriztatzea

Dirección / Helbidea
Carretera Zientotxe Errepidea, 22

REFERENCIA GENERAL
ERREFERENTZIA OROKORRA

Polígono / Poligonoa.....008
Manzana / Etxadia.....07
Parcela / Partzela.....019



Plano de situación general / Kokapen-orokorreko planoa



Plano de situación / Kokapen-planoa

FOTOGRAFÍAS / ARGAZKIAK



INFORMACIÓN / INFORMAZIOA

DATOS PRINCIPALES / DATU NAGUSIAK

Uso principal / Erabilera nagusia.....Residencial / Bizitegia
Superficie de parcela (m2) / Partzelaren azalera (m2).....-
Tipología edificatoria / Eraikuntzaren tipologia.....Casero / Baserría
Nº de plantas / Solairu-kopuruaB+2
Estado de conservación / Kontserbazio-egoera.....Buena / Ona
Año Construcción - Rehabilitación / Eraikuntza - Birgaikuntza Urtea1900
Estilo / Estilo.....

FUENTES DE PROTECCIÓN DEL PATRIMONIO / ONDAREA BABESTEKO ITURRIAK

GV - Número de identificación / EJ - Identifikazio zenbakia.....
GV - Bien Calificado / EJ - Kalifikatutako Ondasuna
GV - Bien Inventariado / EJ - Inbentariatutako Ondasuna.....
 Monumento/Monumentua Conjunto monumental / Monumento multzoa
GV - Bien propuesto para ser Declarado / EJ - Izendatu dadin proposatutako Ondasuna.....
GV - Bien propuesto para protección local / EJ - Tokiko babesa eduki dezan proposatutako Ondasuna.....
GV - Otros bienes / EJ - Bestelako Ondasunak.....

PGOU / HAPO 2001 OTRAS FUENTES

OBSERVACIONES / OHARRAK

ORDENACIÓN / ANTOLAMENDUA

CALIFICACIÓN POR LA CAPV / EAE-KO KALIFIKAZIOA

NIVEL Y GRADO DE PROTECCIÓN / BABESAREN MAILA ETA GRADUA

Nivel 4. Protección Municipal / 4. Maila. Udal Babesa

GRADO DE AFECCIÓN / GAITZ-GRADUA

Envolvente de edificio en su integridad y estructura de madera / Eraikinaren ingurutzailea bere osotasunean eta zurezko egitura

GRADO DE INTERVENCIÓN / ESKU-HARTZE MAILA

2. Consolidación / Sendotzea - 3. Reforma / Berrizatzea



Dirección / Helbidea

Carretera Zientotxe Errepidea, 45, 45A

REFERENCIA GENERAL
ERREFERENTZIA OROKORRA

Polígono / Poligonoa.....082
Manzana / Etxadia.....02
Parcela / Partzela.....023-027



Plano de situación general / Kokapen-orokorreko planoa



Plano de situación / Kokapen-planoa

FOTOGRAFÍAS / ARGAZKIAK



INFORMACIÓN / INFORMAZIOA

DATOS PRINCIPALES / DATU NAGUSIAK

Uso principal / Erabilera nagusia.....Residencial / Bizitegia
Superficie de parcela (m2) / Partzelaren azalera (m2).....-
Tipología edificatoria / Eraikuntzaren tipologia.....Casero / Baserria
Nº de plantas / Solairu-kopuruaB+1
Estado de conservación / Kontserbazio-egoera.....Buena / Ona
Año Construcción - Rehabilitación / Eraikuntza - Birgaikuntza Urtea
Estilo / Estilo.....

FUENTES DE PROTECCIÓN DEL PATRIMONIO / ONDAREA BABESTEKO ITURRIAK

GV - Número de identificación / EJ - Identifikazio zenbakia.....
GV - Bien Calificado / EJ - Kalifikatutako Ondasuna
GV - Bien Inventariado / EJ - Inbentariatutako Ondasuna.....
 Monumento/Monumentua Conjunto monumental / Monumento multzoa
GV - Bien propuesto para ser Declarado / EJ - Izendatu dadin proposatutako Ondasuna.....
GV - Bien propuesto para protección local / EJ - Tokiko babesa eduki dezan proposatutako Ondasuna.....
GV - Otros bienes / EJ - Bestelako Ondasunak.....

PGOU / HAPO 2001 OTRAS FUENTES

OBSERVACIONES / OHARRAK

No se protege el añadido . Dentro del ámbito remitido al Plan Especial PE-R06 MOREAGA / Gehigarria ez da babesten. PE-R06 MOREAGA Plan Bereziaren eremuaren barruan.

ORDENACIÓN / ANTOLAMENDUA

CALIFICACIÓN POR LA CAPV / EAE-KO KALIFIKAZIOA

NIVEL Y GRADO DE PROTECCIÓN / BABESAREN MAILA ETA GRADUA

Nivel 4. Protección Municipal / 4. Maila. Udal Babesa

GRADO DE AFECCIÓN / GAITZ-GRADUA

Envolvente de edificio en su integridad y estructura de madera / Eraikinaren ingurutzailea bere osotasunean eta zurezko egitura

GRADO DE INTERVENCIÓN / ESKU-HARTZE MAILA

3. Reforma / Berriztatzea

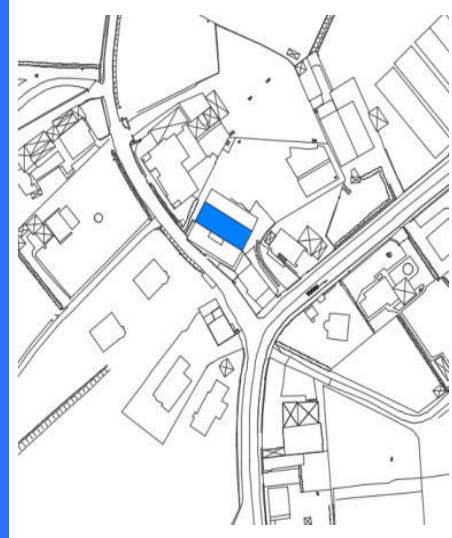
Dirección / Helbidea
Estrada Diliz Estarta, 04

REFERENCIA GENERAL
ERREFERENTZIA OROKORRA

Polígono / Poligonoa.....008
Manzana / Etxadia.....11
Parcela / Partzela.....007



Plano de situación general / Kokapen-orokorreko planoak



Plano de situación / Kokapen-planoak

FOTOGRAFÍAS / ARGAZKIAK



INFORMACIÓN / INFORMAZIOA

DATOS PRINCIPALES / DATU NAGUSIAK

Uso principal / Erabilera nagusia.....Residencial / Bizitegia
Superficie de parcela (m2) / Partzelaren azalera (m2).....1.862,31
Tipología edificatoria / Eraikuntzaren tipologia.....Casero / Baserría
Nº de plantas / Solairu-kopuruaB+1
Estado de conservación / Kontserbazio-egoera.....Buena / Ona
Año Construcción - Rehabilitación / Eraikuntza - Birgaikuntza Urtea1952
Estilo / Estilo.....

FUENTES DE PROTECCIÓN DEL PATRIMONIO / ONDAREA BABESTEKO ITURRIAK

GV - Número de identificación / EJ - Identifikazio zenbakia.....
GV - Bien Calificado / EJ - Kalifikatutako Ondasuna
GV - Bien Inventariado / EJ - Inbentariatutako Ondasuna.....
 Monumento/Monumentua Conjunto monumental / Monumento multzoa
GV - Bien propuesto para ser Declarado / EJ - Izendatu dadin proposatutako Ondasuna.....
GV - Bien propuesto para protección local / EJ - Tokiko babesa eduki dezan proposatutako Ondasuna.....
GV - Otros bienes / EJ - Bestelako Ondasunak.....
PGOU / HAPO 2001 OTRAS FUENTES

OBSERVACIONES / OHARRAK

Dentro del ámbito remitido al Plan Especial PE-R03 DILIZ GOIKOA / PE-R03 DILIZ GOIKOA Plan Bereziaren eremuaren barruan.

ORDENACIÓN / ANTOLAMENDUA

CALIFICACIÓN POR LA CAPV / EAE-KO KALIFIKAZIOA

NIVEL Y GRADO DE PROTECCIÓN / BABESAREN MAILA ETA GRADUA

Nivel 4. Protección Municipal / 4. Maila. Udal Babesa

GRADO DE AFECCIÓN / GAITZ-GRADUA

Envolvente de edificio en su integridad y estructura de madera / Eraikinaren ingurutzailea bere osotasunean eta zurezko egitura

GRADO DE INTERVENCIÓN / ESKU-HARTZE MAILA

2. Consolidación / Sendotzea - 3. Reforma / Berrizatzea



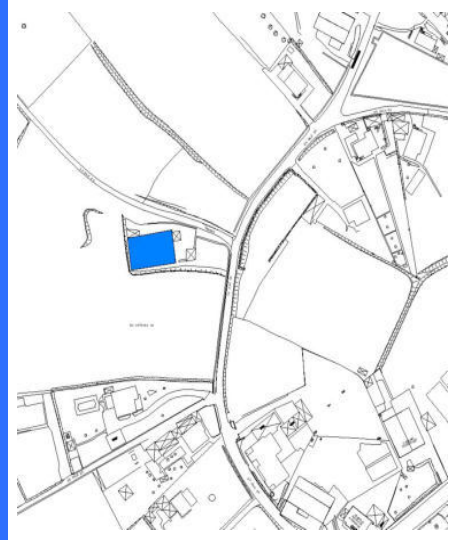
Dirección / Helbidea
Estrada Diliz Estarta, 15

REFERENCIA GENERAL
ERREFERENTZIA OROKORRA

Polígono / Poligonoa.....008
Manzana / Etxadia.....02
Parcela / Partzela.....006



Plano de situación general / Kokapen-orokorreko planoa



Plano de situación / Kokapen-planoa

FOTOGRAFÍAS / ARGAZKIAK



INFORMACIÓN / INFORMAZIOA

DATOS PRINCIPALES / DATU NAGUSIAK

Uso principal / Erabilera nagusia.....Residencial / Bizitegia
Superficie de parcela (m2) / Partzelaren azalera (m2).....3.363,52
Tipología edificatoria / Eraikuntzaren tipologia.....Caserío / Baserría
Nº de plantas / Solairu-kopuruaB+2
Estado de conservación / Kontserbazio-egoera.....Buena / Ona
Año Construcción - Rehabilitación / Eraikuntza - Birgaikuntza Urtea1982
Estilo / Estilo.....

FUENTES DE PROTECCIÓN DEL PATRIMONIO / ONDAREA BABESTEKO ITURRIAK

GV - Número de identificación / EJ - Identifikazio zenbakia.....
GV - Bien Calificado / EJ - Kalifikatutako Ondasuna
GV - Bien Inventariado / EJ - Inbentariatutako Ondasuna.....
 Monumento/Monumentua Conjunto monumental / Monumento multzoa
GV - Bien propuesto para ser Declarado / EJ - Izendatu dadin proposatutako Ondasuna.....
GV - Bien propuesto para protección local / EJ - Tokiko babesa eduki dezan proposatutako Ondasuna.....
GV - Otros bienes / EJ - Bestelako Ondasunak.....

PGOU / HAPO 2001 OTRAS FUENTES

OBSERVACIONES / OHARRAK

Se protege el caserío, no los añadidos. Dentro del ámbito remitido al Plan Especial PE-R03 DILIZ GOIKOA / Antzinako baserría babesten da, ez eranskinak. PE-R03 DILIZ GOIKOA Plan Bereziaren eremuaren barruan.

ORDENACIÓN / ANTOLAMENDUA

CALIFICACIÓN POR LA CAPV / EAE-KO KALIFIKAZIOA

NIVEL Y GRADO DE PROTECCIÓN / BABESAREN MAILA ETA GRADUA

Nivel 4. Protección Municipal / 4. Maila. Udal Babesa

GRADO DE AFECCIÓN / GAITZ-GRADUA

Envolvente de edificio en su integridad y estructura de madera / Eraikinaren ingurutzailea bere osotasunean eta zurezko egitura

GRADO DE INTERVENCIÓN / ESKU-HARTZE MAILA

2. Consolidación / Sendotzea - 3. Reforma / Berriztatzea

Dirección / Helbidea
Estrada Diliz Estarta, 19, 19A

REFERENCIA GENERAL
ERREFERENTZIA OROKORRA

Polígono / Poligonoa.....008
Manzana / Etxadia.....02
Parcela / Partzela.....001-002



Plano de situación general / Kokapen-orokorreko planoa



Plano de situación / Kokapen-planoa

FOTOGRAFÍAS / ARGAZKIAK



INFORMACIÓN / INFORMAZIOA

DATOS PRINCIPALES / DATU NAGUSIAK

Uso principal / Erabilera nagusia.....Residencial / Bizitegia
Superficie de parcela (m2) / Partzelaren azalera (m2).....2.580,50
Tipología edificatoria / Eraikuntzaren tipologia.....Casero / Baserría
Nº de plantas / Solairu-kopuruaB+2
Estado de conservación / Kontserbazio-egoera.....Regular / Erdipurdi
Año Construcción - Rehabilitación / Eraikuntza - Birgaikuntza Urtea1693
Estilo / Estilo.....

FUENTES DE PROTECCIÓN DEL PATRIMONIO / ONDAREA BABESTEKO ITURRIAK

GV - Número de identificación / EJ - Identifikazio zenbakia.....
GV - Bien Calificado / EJ - Kalifikatutako Ondasuna
GV - Bien Inventariado / EJ - Inbentariatutako Ondasuna.....
 Monumento/Monumentua Conjunto monumental / Monumento multzoa
GV - Bien propuesto para ser Declarado / EJ - Izendatu dadin proposatutako Ondasuna.....
GV - Bien propuesto para protección local / EJ - Tokiko babesa eduki dezan proposatutako Ondasuna.....
GV - Otros bienes / EJ - Bestelako Ondasunak.....

PGOU / HAPO 2001 OTRAS FUENTES

OBSERVACIONES / OHARRAK

Dentro del ámbito remitido al Plan Especial PE-R04 DILIZ BEHEKOA / PE-R03 DILIZ BEHEKOA Plan Bereziaren eremuaren barruan.

ORDENACIÓN / ANTOLAMENDUA

CALIFICACIÓN POR LA CAPV / EAE-KO KALIFIKAZIOA

NIVEL Y GRADO DE PROTECCIÓN / BABESAREN MAILA ETA GRADUA

Nivel 4. Protección Municipal / 4. Maila. Udal Babesa

GRADO DE AFECCIÓN / GAITZ-GRADUA

Envolvente de edificio en su integridad y estructura de madera / Eraikinaren ingurutzailea bere osotasunean eta zurezko egitura

GRADO DE INTERVENCIÓN / ESKU-HARTZE MAILA

2. Consolidación / Sendotzea - 3. Reforma / Berrizatzea



Dirección / Helbidea
Estrada Diliz Estarta, 21A, 21B

REFERENCIA GENERAL
ERREFERENTZIA OROKORRA

Polígono / Poligonoa.....008
Manzana / Etxadia.....01
Parcela / Partzela.....012



Plano de situación general / Kokapen-orokorreko planoa



Plano de situación / Kokapen-planoa

FOTOGRAFÍAS / ARGAZKIAK



INFORMACIÓN / INFORMAZIOA

DATOS PRINCIPALES / DATU NAGUSIAK

Uso principal / Erabilera nagusia.....Residencial / Bizitegia
Superficie de parcela (m2) / Partzelaren azalera (m2).....-
Tipología edificatoria / Eraikuntzaren tipologia.....Caserío / Baserría
Nº de plantas / Solairu-kopuruaB+2
Estado de conservación / Kontserbazio-egoera.....Buena / Ona
Año Construcción - Rehabilitación / Eraikuntza - Birgaikuntza Urtea1995
Estilo / Estilo.....

FUENTES DE PROTECCIÓN DEL PATRIMONIO / ONDAREA BABESTEKO ITURRIAK

GV - Número de identificación / EJ - Identifikazio zenbakia.....253
GV - Bien Calificado / EJ - Kalifikatutako Ondasuna
GV - Bien Inventariado / EJ - Inbentariatutako Ondasuna.....
 Monumento/Monumentua Conjunto monumental / Monumento multzoa
GV - Bien propuesto para ser Declarado / EJ - Izendatu dadin proposatutako Ondasuna.....
GV - Bien propuesto para protección local / EJ - Tokiko babesa eduki dezan proposatutako Ondasuna.....
GV - Otros bienes / EJ - Bestelako Ondasunak.....

PGOU / HAPO 2001 OTRAS FUENTES

OBSERVACIONES / OHARRAK

Dentro del ámbito remitido al Plan Especial PE-R04 DILIZ BEHEKOA / PE-R03 DILIZ BEHEKOA
Plan Bereziaren eremuaren barruan.

ORDENACIÓN / ANTOLAMENDUA

CALIFICACIÓN POR LA CAPV / EAE-KO KALIFIKAZIOA

NIVEL Y GRADO DE PROTECCIÓN / BABESAREN MAILA ETA GRADUA

Nivel 4. Protección Municipal / 4. Maila. Udal Babesa

GRADO DE AFECCIÓN / GAITZ-GRADUA

Envolvente de edificio en su integridad y estructura de madera / Eraikinaren ingurutzailea bere osotasunean eta zurezko egitura

GRADO DE INTERVENCIÓN / ESKU-HARTZE MAILA

2. Consolidación / Sendotzea - 3. Reforma / Berriztatzea



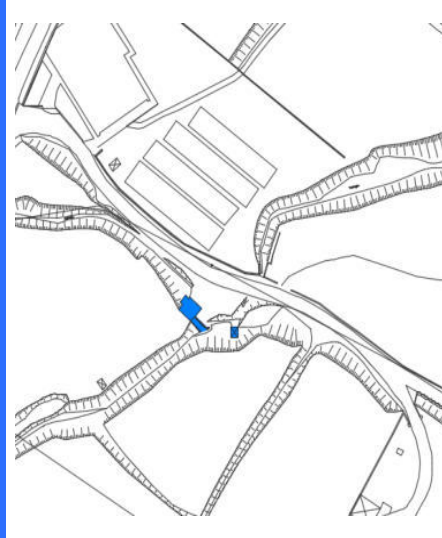
Dirección / Helbidea
Estrada Martituri Estarta s/n (22-32)

REFERENCIA GENERAL
ERREFERENTZIA OROKORRA

Polígono / Poligonoa.....
Manzana / Etxadia.....
Parcela / Partzela.....



Plano de situación general / Kokapen-orokorreko plano



Plano de situación / Kokapen-plano

FOTOGRAFÍAS / ARGAZKIAK



INFORMACIÓN / INFORMAZIOA

DATOS PRINCIPALES / DATU NAGUSIAK

Uso principal / Erabilera nagusia.....Infraestructura / Aspiegitura
Superficie de parcela (m2) / Partzelaren azalera (m2)..... -
Tipología edificatoria / Eraikuntzaren tipologia.....Lavadero / Ikuztegia
Nº de plantas / Solairu-kopurua
Estado de conservación / Kontserbazio-egoera.....Mala / Txarra
Año Construcción - Rehabilitación / Eraikuntza - Birgaikuntza Urtea
Estilo / Estilo.....

FUENTES DE PROTECCIÓN DEL PATRIMONIO / ONDAREA BABESTEKO ITURRIAK

GV - Número de identificación / EJ - Identifikazio zenbakia.....260
GV - Bien Calificado / EJ - Kalifikatutako Ondasuna
GV - Bien Inventariado / EJ - Inbentariatutako Ondasuna.....
 Monumento/Monumentua Conjunto monumental / Monumento multzoa
GV - Bien propuesto para ser Declarado / EJ - Izendatu dadin proposatutako Ondasuna.....
GV - Bien propuesto para protección local / EJ - Tokiko babesa eduki dezan proposatutako Ondasuna.....
GV - Otros bienes / EJ - Bestelako Ondasunak.....

PGOU / HAPO 2001 OTRAS FUENTES

OBSERVACIONES / OHARRAK

ORDENACIÓN / ANTOLAMENDUA

CALIFICACIÓN POR LA CAPV / EAE-KO KALIFIKAZIOA

NIVEL Y GRADO DE PROTECCIÓN / BABESAREN MAILA ETA GRADUA

Nivel 3. Protección Básica / 3. Maila. Oinarrizko Babesa

GRADO DE AFECCIÓN / GAITZ-GRADUA

Elemento completo en su integridad /Elementu gutzia bere osotasunean

GRADO DE INTERVENCIÓN / ESKU-HARTZE MAILA

1. Restauración conservadora / Zaharbertitze kontserbatzailea



Dirección / Helbidea
Estrada Martituri Estarta, 01

REFERENCIA GENERAL
ERREFERENTZIA OROKORRA

Polígono / Poligonoa.....058
Manzana / Etxadia.....10
Parcela / Partzela.....002



Plano de situación general / Kokapen-orokorreko plano



Plano de situación / Kokapen-planoa

FOTOGRAFÍAS / ARGAZKIAK



INFORMACIÓN / INFORMAZIOA

DATOS PRINCIPALES / DATU NAGUSIAK

Uso principal / Erabilera nagusia.....Residencial / Bizitegia
Superficie de parcela (m2) / Partzelaren azalera (m2).....-
Tipología edificatoria / Eraikuntzaren tipologia.....Casero / Baserria
Nº de plantas / Solairu-kopurua
Estado de conservación / Kontserbazio-egoera.....Mala / Txarra
Año Construcción - Rehabilitación / Eraikuntza - Birgaikuntza Urtea
Estilo / Estilo.....

FUENTES DE PROTECCIÓN DEL PATRIMONIO / ONDAREA BABESTEKO ITURRIAK

GV - Número de identificación / EJ - Identifikazio zenbakia.....420
GV - Bien Calificado / EJ - Kalifikatutako Ondasuna
GV - Bien Inventariado / EJ - Inbentariatutako Ondasuna.....
 Monumento/Monumentua Conjunto monumental / Monumento multzoa
GV - Bien propuesto para ser Declarado / EJ - Izendatu dadin proposatutako Ondasuna.....
GV - Bien propuesto para protección local / EJ - Tokiko babesa eduki dezan proposatutako Ondasuna.....
GV - Otros bienes / EJ - Bestelako Ondasunak.....

PGOU / HAPO 2001 OTRAS FUENTES

OBSERVACIONES / OHARRAK

ORDENACIÓN / ANTOLAMENDUA

CALIFICACIÓN POR LA CAPV / EAE-KO KALIFIKAZIOA

NIVEL Y GRADO DE PROTECCIÓN / BABESAREN MAILA ETA GRADUA

Nivel 3. Protección Básica / 3. Maila. Oinarrizko Babesa

GRADO DE AFECCIÓN / GAITZ-GRADUA

Envolvente de edificio en su integridad y estructura de madera / Eraikinaren ingurutzailea bere osotasunean eta zurezko egitura

GRADO DE INTERVENCIÓN / ESKU-HARTZE MAILA

1. Restauración conservadora / Zaharbertitze kontserbatzailea

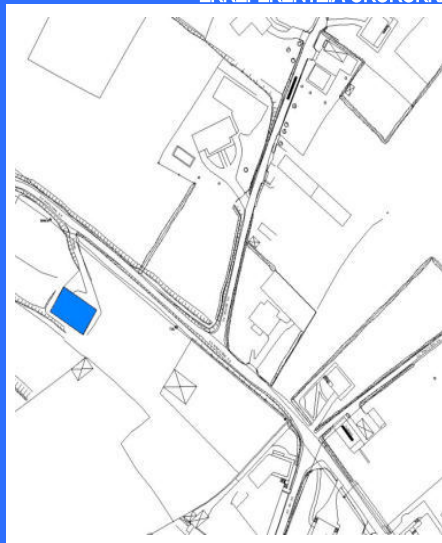
Dirección / Helbidea
Estrada Martiturri Estarta, 09

REFERENCIA GENERAL
ERREFERENTZIA OROKORRA

Polígono / Poligonoa.....056
Manzana / Etxadia.....02
Parcela / Partzela.....015



Plano de situación general / Kokapen-orokorreko planoa



Plano de situación / Kokapen-planoa

FOTOGRAFÍAS / ARGAZKIAK



INFORMACIÓN / INFORMAZIOA

DATOS PRINCIPALES / DATU NAGUSIAK

Uso principal / Erabilera nagusia.....Residencial / Bizitegia
Superficie de parcela (m2) / Partzelaren azalera (m2).....-
Tipología edificatoria / Eraikuntzaren tipologia.....Casero / Baserri
Nº de plantas / Solairu-kopuruaB+1
Estado de conservación / Kontserbazio-egoera.....Regular / Erdipurdi
Año Construcción - Rehabilitación / Eraikuntza - Birgaikuntza Urtea1700
Estilo / Estilo.....

FUENTES DE PROTECCIÓN DEL PATRIMONIO / ONDAREA BABESTEKO ITURRIAK

GV - Número de identificación / EJ - Identifikazio zenbakia.....
GV - Bien Calificado / EJ - Kalifikatutako Ondasuna
GV - Bien Inventariado / EJ - Inbentariatutako Ondasuna.....
 Monumento/Monumentua Conjunto monumental / Monumento multzoa
GV - Bien propuesto para ser Declarado / EJ - Izendatu dadin proposatutako Ondasuna.....
GV - Bien propuesto para protección local / EJ - Tokiko babesa eduki dezan proposatutako Ondasuna.....
GV - Otros bienes / EJ - Bestelako Ondasunak.....

PGOU / HAPO 2001 OTRAS FUENTES

OBSERVACIONES / OHARRAK

ORDENACIÓN / ANTOLAMENDUA

CALIFICACIÓN POR LA CAPV / EAE-KO KALIFIKAZIOA

NIVEL Y GRADO DE PROTECCIÓN / BABESAREN MAILA ETA GRADUA

Nivel 4. Protección Municipal / 4. Maila. Udal Babesa

GRADO DE AFECCIÓN / GAITZ-GRADUA

Envolvente de edificio en su integridad y estructura de madera / Eraikinaren ingurutzailea bere osotasunean eta zurezko egitura

GRADO DE INTERVENCIÓN / ESKU-HARTZE MAILA

3. Reforma / Berriztatzea



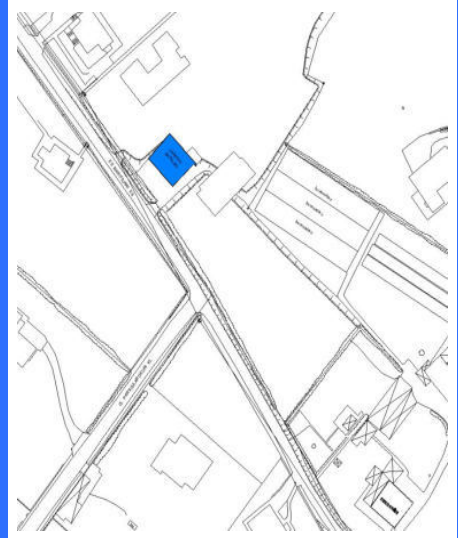
Dirección / Helbidea
Estrada Martuturi Estarta, 18

REFERENCIA GENERAL
ERREFERENTZIA OROKORRA

Polígono / Poligonoa.....008
Manzana / Etxadia.....15
Parcela / Partzela.....003



Plano de situación general / Kokapen-orokorreko planoa



Plano de situación / Kokapen-planoa

FOTOGRAFÍAS / ARGAZKIAK



INFORMACIÓN / INFORMAZIOA

DATOS PRINCIPALES / DATU NAGUSIAK

Uso principal / Erabilera nagusia.....Actividades económicas terciarias / Hirugarren Sektoreko Jarduera
Superficie de parcela (m2) / Partzelaren azalera (m2).....1.044,24
Tipología edificatoria / Eraikuntzaren tipologia.....Casero / Baserria
Nº de plantas / Solairu-kopuruaS+B+1
Estado de conservación / Kontserbazio-egoera.....Buena / Ona
Año Construcción - Rehabilitación / Eraikuntza - Birgaikuntza Urtea2005
Estilo / Estilo.....

FUENTES DE PROTECCIÓN DEL PATRIMONIO / ONDAREA BABESTEKO ITURRIAK

GV - Número de identificación / EJ - Identifikazio zenbakia.....
GV - Bien Calificado / EJ - Kalifikatutako Ondasuna
GV - Bien Inventariado / EJ - Inbentariatutako Ondasuna.....
 Monumento/Monumentua Conjunto monumental / Monumento multzoa
GV - Bien propuesto para ser Declarado / EJ - Izendatu dadin proposatutako Ondasuna.....
GV - Bien propuesto para protección local / EJ - Tokiko babesa eduki dezan proposatutako Ondasuna.....
GV - Otros bienes / EJ - Bestelako Ondasunak.....

PGOU / HAPO 2001 OTRAS FUENTES

OBSERVACIONES / OHARRAK

ORDENACIÓN / ANTOLAMENDUA

CALIFICACIÓN POR LA CAPV / EAE-KO KALIFIKAZIOA

NIVEL Y GRADO DE PROTECCIÓN / BABESAREN MAILA ETA GRADUA

Nivel 4. Protección Municipal / 4. Maila. Udal Babesa

GRADO DE AFECCIÓN / GAITZ-GRADUA

Envolvente de edificio en su integridad y estructura de madera / Eraikinaren ingurutzailea bere osotasunean eta zurezko egitura

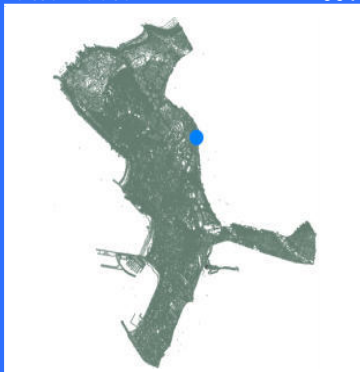
GRADO DE INTERVENCIÓN / ESKU-HARTZE MAILA

2. Consolidación / Sendotzea - 3. Reforma / Berriztatzea

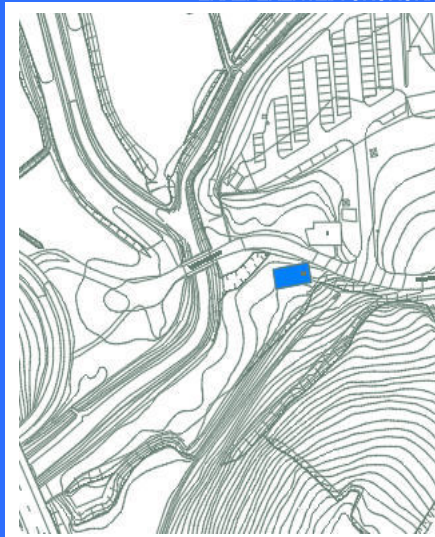
Dirección / Helbidea
Estrada Mimenaga Estarta 34B

REFERENCIA GENERAL
ERREFERENTZIA OROKORRA

Polígono / Poligonoa.....063
Manzana / Etxadia.....08
Parcela / Partzela.....001



Plano de situación general / Kokapen-orokorreko planoa



Plano de situación / Kokapen-planoa

FOTOGRAFÍAS / ARGAZKIAK



INFORMACIÓN / INFORMAZIOA

DATOS PRINCIPALES / DATU NAGUSIAK

Uso principal / Erabilera nagusia..... Infraestructura / Azpiegitura
Superficie de parcela (m2) / Partzelaren azalera (m2).....
Tipología edificatoria / Eraikuntzaren tipologia..... Molino de agua / Ur-errota
Nº de plantas / Solairu-kopurua B+1
Estado de conservación / Kontserbazio-egoera..... Mala / Txarra
Año Construcción - Rehabilitación / Eraikuntza - Birgaikuntza Urtea
Estilo / Estilo.....

FUENTES DE PROTECCIÓN DEL PATRIMONIO / ONDAREA BABESTEKO ITURRIAK

GV - Número de identificación / EJ - Identifikazio zenbakia.....245
GV - Bien Calificado / EJ - Kalifikatutako Ondasuna
GV - Bien Inventariado / EJ - Inbentariatutako Ondasuna.....
 Monumento/Monumentua Conjunto monumental / Monumento multzoa
GV - Bien propuesto para ser Declarado / EJ - Izendatu dadin proposatutako Ondasuna.....
GV - Bien propuesto para protección local / EJ - Tokiko babesa eduki dezan proposatutako Ondasuna.....
GV - Otros bienes / EJ - Bestelako Ondasunak.....

PGOU / HAPO 2001 OTRAS FUENTES

OBSERVACIONES / OHARRAK

ORDENACIÓN / ANTOLAMENDUA

CALIFICACIÓN POR LA CAPV / EAE-KO KALIFIKAZIOA

NIVEL Y GRADO DE PROTECCIÓN / BABESAREN MAILA ETA GRADUA

Nivel 4. Protección Municipal / 4. Maila. Udal Babesa

GRADO DE AFECCIÓN / GAITZ-GRADUA

Envolvente de edificio en su integridad, estructura de madera, elementos de molino hidráulico restantes / Eraikinaren ingurutzailea bere osotasunean, zurezko egitura, errota hidraulikoko gainerako elementuak.

GRADO DE INTERVENCIÓN / ESKU-HARTZE MAILA

3. Reforma / Berriztatzea

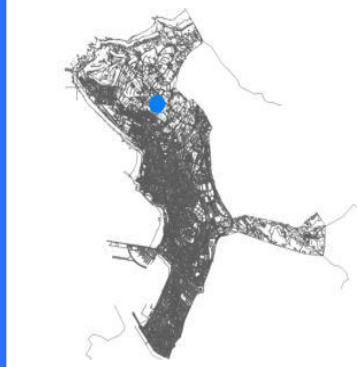
FOTOGRAFÍAS / ARGAZKIAK



Dirección / Helbidea
Estrada Muru Estarta, 04

REFERENCIA GENERAL
ERREFERENTZIA OROKORRA

Polígono / Poligonoa.....056
Manzana / Etxadia.....02
Parcela / Partzela.....014



Plano de situación general / Kokapen-orokorreko planoa



Plano de situación / Kokapen-planoa

INFORMACIÓN / INFORMAZIOA

DATOS PRINCIPALES / DATU NAGUSIAK

Uso principal / Erabilera nagusia.....Residencial / Bizitegia
Superficie de parcela (m2) / Partzelaren azalera (m2).....-
Tipología edificatoria / Eraikuntzaren tipologia.....Caseroío / Baserría
Nº de plantas / Solairu-kopuruaB+1
Estado de conservación / Kontserbazio-egoera.....Mala / Txarra
Año Construcción - Rehabilitación / Eraikuntza - Birgaikuntza Urtea1830
Estilo / Estilo.....

FUENTES DE PROTECCIÓN DEL PATRIMONIO / ONDAREA BABESTEKO ITURRIAK

GV - Número de identificación / EJ - Identifikazio zenbakia.....255
GV - Bien Calificado / EJ - Kalifikatutako Ondasuna
GV - Bien Inventariado / EJ - Inbentariatutako Ondasuna.....
 Monumento/Monumentua Conjunto monumental / Monumento multzoa
GV - Bien propuesto para ser Declarado / EJ - Izendatu dadin proposatutako Ondasuna.....
GV - Bien propuesto para protección local / EJ - Tokiko babesa eduki dezan proposatutako Ondasuna.....
GV - Otros bienes / EJ - Bestelako Ondasunak.....

PGOU / HAPO 2001 OTRAS FUENTES

OBSERVACIONES / OHARRAK

ORDENACIÓN / ANTOLAMENDUA

CALIFICACIÓN POR LA CAPV / EAE-KO KALIFIKAZIOA

NIVEL Y GRADO DE PROTECCIÓN / BABESAREN MAILA ETA GRADUA

Nivel 4. Protección Municipal / 4. Maila. Udal Babesa

GRADO DE AFECCIÓN / GAITZ-GRADUA

Envolvente de edificio en su integridad y estructura de madera / Eraikinaren ingurutzailea bere osotasunean eta zurezko egitura

GRADO DE INTERVENCIÓN / ESKU-HARTZE MAILA

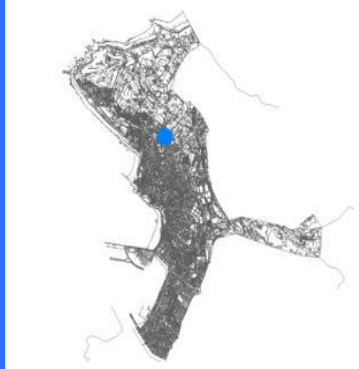
2. Consolidación / Sendotzea - 3. Reforma / Berriztatzea

Dirección / Helbidea

Estrada Ormaza Estarta, 06, 08, 10, 14, 16

REFERENCIA GENERAL
ERREFERENTZIA OROKORRA

Polígono / Poligonoa.....008
Manzana / Etxadia.....24
Parcela / Partzela.....004




Plano de situación general / Kokapen-orokorreko planoa



Plano de situación / Kokapen-planoa

FOTOGRAFÍAS / ARGAZKIAK



INFORMACIÓN / INFORMAZIOA

DATOS PRINCIPALES / DATU NAGUSIAK

Uso principal / Erabilera nagusia.....Residencial / Bizitegia
Superficie de parcela (m2) / Partzelaren azalera (m2).....728,63
Tipología edificatoria / Eraikuntzaren tipologia.....Casero / Baserri
Nº de plantas / Solairu-kopuruaB+1
Estado de conservación / Kontserbazio-egoera.....Buena / Ona
Año Construcción - Rehabilitación / Eraikuntza - Birgaikuntza Urtea1850
Estilo / Estilo.....

FUENTES DE PROTECCIÓN DEL PATRIMONIO / ONDAREA BABESTEKO ITURRIAK

GV - Número de identificación / EJ - Identifikazio zenbakia.....421
GV - Bien Calificado / EJ - Kalifikatutako Ondasuna
GV - Bien Inventariado / EJ - Inbentariatutako Ondasuna.....
 Monumento/Monumentua Conjunto monumental / Monumento multzoa
GV - Bien propuesto para ser Declarado / EJ - Izendatu dadin proposatutako Ondasuna.....
GV - Bien propuesto para protección local / EJ - Tokiko babesa eduki dezan proposatutako Ondasuna.....
GV - Otros bienes / EJ - Bestelako Ondasunak.....

PGOU / HAPO 2001 OTRAS FUENTES

OBSERVACIONES / OHARRAK

ORDENACIÓN / ANTOLAMENDUA

CALIFICACIÓN POR LA CAPV / EAE-KO KALIFIKAZIOA

NIVEL Y GRADO DE PROTECCIÓN / BABESAREN MAILA ETA GRADUA

Nivel 4. Protección Municipal / 4. Maila. Udal Babesa

GRADO DE AFECCIÓN / GAITZ-GRADUA

Envolvente de edificio en su integridad y estructura de madera / Eraikinaren ingurutzailea bere osotasunean eta zurezko egitura

GRADO DE INTERVENCIÓN / ESKU-HARTZE MAILA

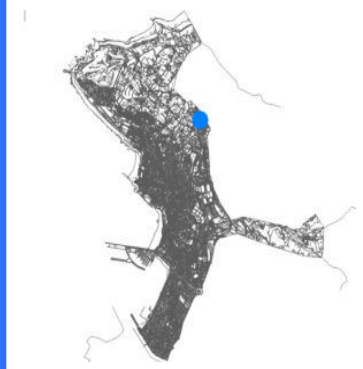
3. Reforma / Berriztatzea



Dirección / Helbidea
Estrada Villaverde Estarta, 01

REFERENCIA GENERAL
ERREFERENTZIA OROKORRA

Polígono / Poligonoa.....063
Manzana / Etxadia.....03
Parcela / Partzela.....001



Plano de situación general / Kokapen-orokorreko planoa



Plano de situación / Kokapen-planoa

FOTOGRAFÍAS / ARGAZKIAK



INFORMACIÓN / INFORMAZIOA

DATOS PRINCIPALES / DATU NAGUSIAK

Uso principal / Erabilera nagusia.....Residencial / Bizitegia
Superficie de parcela (m2) / Partzelaren azalera (m2).....-
Tipología edificatoria / Eraikuntzaren tipologia.....Casero / Baserria
Nº de plantas / Solairu-kopuruaB+1
Estado de conservación / Kontserbazio-egoera.....Buena / Ona
Año Construcción - Rehabilitación / Eraikuntza - Birgaikuntza Urtea1999
Estilo / Estilo.....Casero / Baserria

FUENTES DE PROTECCIÓN DEL PATRIMONIO / ONDAREA BABESTEKO ITURRIAK

GV - Número de identificación / EJ - Identifikazio zenbakia.....236
GV - Bien Calificado / EJ - Kalifikatutako Ondasuna
GV - Bien Inventariado / EJ - Inbentariatutako Ondasuna
 Monumento/Monumentua Conjunto monumental / Monumento multzoa
GV - Bien propuesto para ser Declarado / EJ - Izendatu dadin proposatutako Ondasuna.....
GV - Bien propuesto para protección local / EJ - Tokiko babesa eduki dezan proposatutako Ondasuna.....
GV - Otros bienes / EJ - Bestelako Ondasunak.....

PGOU / HAPO 2001 OTRAS FUENTES

OBSERVACIONES / OHARRAK

ORDENACIÓN / ANTOLAMENDUA

CALIFICACIÓN POR LA CAPV / EAE-KO KALIFIKAZIOA

NIVEL Y GRADO DE PROTECCIÓN / BABESAREN MAILA ETA GRADUA

Nivel 4. Protección Municipal / 4. Maila. Udal Babesa

GRADO DE AFECCIÓN / GAITZ-GRADUA

Envolvente de edificio en su integridad y estructura de madera / Eraikinaren ingurutzailea bere osotasunean eta zurezko egitura

GRADO DE INTERVENCIÓN / ESKU-HARTZE MAILA

2. Consolidación / Sendotzea - 3. Reforma / Berriztatzea



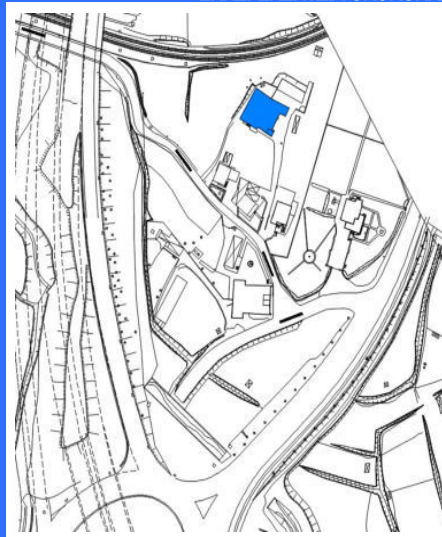
Dirección / Helbidea
Estrada Villaverde Estarta, 06

REFERENCIA GENERAL
ERREFERENTZIA OROKORRA

Polígono / Poligonoa.....063
Manzana / Etxadia.....01
Parcela / Partzela.....001



Plano de situación general / Kokapen-orokorreko planoa



Plano de situación / Kokapen-planoa

FOTOGRAFÍAS / ARGAZKIAK



INFORMACIÓN / INFORMAZIOA

DATOS PRINCIPALES / DATU NAGUSIAK

Uso principal / Erabilera nagusia.....Residencial / Bizitegia
Superficie de parcela (m2) / Partzelaren azalera (m2).....-
Tipología edificatoria / Eraikuntzaren tipologia.....Casero / Baserría
Nº de plantas / Solairu-kopuruaB+1
Estado de conservación / Kontserbazio-egoera.....Buena / Ona
Año Construcción - Rehabilitación / Eraikuntza - Birgaikuntza Urtea1950
Estilo / Estilo.....Casero / Baserría

FUENTES DE PROTECCIÓN DEL PATRIMONIO / ONDAREA BABESTEKO ITURRIAK

GV - Número de identificación / EJ - Identifikazio zenbakia.....138
GV - Bien Calificado / EJ - Kalifikatutako Ondasuna
GV - Bien Inventariado / EJ - Inbentariatutako Ondasuna.....
 Monumento/Monumentua Conjunto monumental / Monumento multzoa
GV - Bien propuesto para ser Declarado / EJ - Izendatu dadin proposatutako Ondasuna.....
GV - Bien propuesto para protección local / EJ - Tokiko babesa eduki dezan proposatutako Ondasuna.....
GV - Otros bienes / EJ - Bestelako Ondasunak.....

PGOU / HAPO 2001 OTRAS FUENTES

OBSERVACIONES / OHARRAK

ORDENACIÓN / ANTOLAMENDUA

CALIFICACIÓN POR LA CAPV / EAE-KO KALIFIKAZIOA

NIVEL Y GRADO DE PROTECCIÓN / BABESAREN MAILA ETA GRADUA

Nivel 4. Protección Municipal / 4. Maila. Udal Babesa

GRADO DE AFECCIÓN / GAITZ-GRADUA

Envolvente de edificio en su integridad y estructura de madera / Eraikinaren ingurutzailea bere osotasunean eta zurezko egitura

GRADO DE INTERVENCIÓN / ESKU-HARTZE MAILA

3. Reforma / Berriztatzea



Dirección / Helbidea

Muelle Ereaga Kalea,16-42; Calle Portuzarra Kalea,02 -10,01-39; Calle Ribera Kalea,06B-40,05-45; Calle Arexondo Kalea,20-24,07-13; Calle Nueva Kalea,02 -06,01-13; Calle Calleja Kalea 02-12,01-09; Calle Caridad Polígono / Poligonoa.....072 Manzana / Etxadia..... Parcela / Partzela.....

REFERENCIA GENERAL

ERREFERENTZIA OROKORRA



Plano de situación general / Kokapen-orokorreko planoa



Plano de situación / Kokapen-planoa

FOTOGRAFÍAS / ARGAZKIAK



INFORMACIÓN / INFORMAZIOA

DATOS PRINCIPALES / DATU NAGUSIAK

Uso principal / Erabilera nagusia.....Residencial / Bizitegia Superficie de parcela (m2) / Partzelaren azalera (m2).....9.940,11 Tipología edificatoria / Eraikuntzaren tipologia.....Casa / Etxea Nº de plantas / Solairu-kopurua Estado de conservación / Kontserbazio-egoera.....Buena / Ona Año Construcción - Rehabilitación / Eraikuntza - Birgaikuntza Urtea1800 Estilo / Estilo.....Casero / Baserria

FUENTES DE PROTECCIÓN DEL PATRIMONIO / ONDAREA BABESTEKO ITURRIAK

GV - Número de identificación / EJ - Identifikazio zenbakia.....276 GV - Bien Calificado / EJ - Kalifikatutako Ondasuna [X] GV - Bien Inventariado / EJ - Inbentariatutako Ondasuna [] Monumento/Monumentua [] Conjunto monumental / Monumento multzoa [X] GV - Bien propuesto para ser Declarado / EJ - Izendatu dadin proposatutako Ondasuna [] GV - Bien propuesto para protección local / EJ - Tokiko babesa eduki dezan proposatutako Ondasuna [] GV - Otros bienes / EJ - Bestelako Ondasunak []

PGOU / HAPO 2001 [] OTRAS FUENTES []

OBSERVACIONES / OHARRAK

DECRETO 89/2001_22/05-BOPV Nº106_05-06-2001. CE1 DECRETO 89/2001_22/05-BOPV Nº32_14-08-2002. CE2 DECRETO 89/2001_22/05-BOPV Nº35_19-02-2002. CE3 DECRETO 89/2001_22/05-BOPV Nº104_04-06-2002.

ORDENACIÓN / ANTOLAMENDUA

CALIFICACIÓN POR LA CAPV / EAE-KO KALIFIKAZIOA

Conjunto monumental: Area singularizada de Getxo ZONA A/Monumento multzoak: Getxoko eremu berezia A ZONA

NIVEL Y GRADO DE PROTECCIÓN / BABESAREN MAILA ETA GRADUA

Nivel 1. Protección Especial (según Decreto Grado 3. Protección Básica) / 1. Maila. Babes Berezia (Dekretuaren arabera 3. Gradua. Oinarritzko Babesa)

GRADO DE AFECCIÓN / GAITZ-GRADUA

Según Decreto / Dekretuaren arabera

GRADO DE INTERVENCIÓN / ESKU-HARTZE MAILA

Según Decreto / Dekretuaren arabera



Muelle Evaristo Churruga Kaia, 02

068/27/004

nº de referencia en el Catálogo de Patrimonio del Plan General / Erreferentzia zk. Plan Orokorren Katalogoan

Dirección / Helbidea
Muelle Evaristo Churruga Kaia, 02

REFERENCIA GENERAL
ERREFERENTZIA OROKORRA

Polígono / Poligonoa.....068
Manzana / Etxadia.....27
Parcela / Partzela.....004



Plano de situación general / Kokapen-orokorreko planoak



Plano de situación / Kokapen-planoak

FOTOGRAFÍAS / ARGAZKIAK



INFORMACIÓN / INFORMAZIOA

DATOS PRINCIPALES / DATU NAGUSIAK

Uso principal / Erabilera nagusia.....Residencial / Bizitegia
Superficie de parcela (m2) / Partzelaren azalera (m2).....941,24
Tipología edificatoria / Eraikuntzaren tipologia.....Bloque lineal / Lerro-bloke mota
Nº de plantas / Solairu-kopuruaS+B+6
Estado de conservación / Kontserbazio-egoera.....Buena / Ona
Año Construcción - Rehabilitación / Eraikuntza - Birgaikuntza Urtea1947
Estilo / Estilo.....

FUENTES DE PROTECCIÓN DEL PATRIMONIO / ONDAREA BABESTEKO ITURRIAK

GV - Número de identificación / EJ - Identifikazio zenbakia.....284
GV - Bien Calificado / EJ - Kalifikatutako OndasunaX
GV - Bien Inventariado / EJ - Inbentariatutako Ondasuna.....
 Monumento/Monumentua Conjunto monumental / Monumento multzoa
GV - Bien propuesto para ser Declarado / EJ - Izendatu dadin proposatutako Ondasuna.....
GV - Bien propuesto para protección local / EJ - Tokiko babesa eduki dezan proposatutako Ondasuna.....
GV - Otros bienes / EJ - Bestelako Ondasunak.....

PGOU / HAPO 2001 OTRAS FUENTES

OBSERVACIONES / OHARRAK

DECRETO 89/2001_22/05-BOPV N°106_05-06-2001. CE1 DECRETO 89/2001_22/05-BOPV N°32_14-08-2002. CE2 DECRETO 89/2001_22/05-BOPV N°35_19-02-2002. CE3 DECRETO 89/2001_22/05-BOPV N°104_04-06-2002.

ORDENACIÓN / ANTOLAMENDUA

CALIFICACIÓN POR LA CAPV / EAE-KO KALIFIKAZIOA

Conjunto monumental: Area singularizada de Getxo ZONA C/Monumento multzoak: Getxoko eremu berezia C ZONA

NIVEL Y GRADO DE PROTECCIÓN / BABESAREN MAILA ETA GRADUA

Nivel 1. Protección Especial (según Decreto Grado 3. Protección Básica) / 1. Maila. Babes Berezia (Dekretuaren arabera 3. Gradua. Oinarritzko Babesa)

GRADO DE AFECCIÓN / GAITZ-GRADUA

Según Decreto / Dekretuaren arabera

GRADO DE INTERVENCIÓN / ESKU-HARTZE MAILA

Según Decreto / Dekretuaren arabera



Firmado:

30/08/2024 12:45:34 GETXOKO UDALA - AYUNTAMIENTO DE GETXO

CSV: GET/CSV/2024/21822 pH0cXhX8H

A pesar de no constar firmas manuscritas, este documento tiene validez legal. En la Página Web Municipal (http://www.getxo.eus/Oficina de Administración Electrónica), podrá obtener una copia auténtica de este documento en formato digital, mediante el Código Seguro de Verificación que aparece en el margen izquierdo.

Ajiri honek eskuz idatzitako sinadurik ez izenperik ez duen arren, legezko balioa du. Getxoko Udaltaren web-orrialdeak (http://www.getxo.eus/administrazio elektronikoko bulegoa) agiri honen benetakoa kopia eskuratu ahal duzu formatu digitalaren, ezkerrean ageri den egiazapen-kode segurua erabiliz.



Casa de Vecinos de Carlos Prado

068/24/006

nº de referencia en el Catálogo de Patrimonio del Plan General / Erreferentzia zk. Plan Orokorren Katalogoan

Dirección / Helbidea
Muelle Evaristo Churruga Kaia, 04

REFERENCIA GENERAL
ERREFERENTZIA OROKORRA

Polígono / Poligonoa.....068
Manzana / Etxadia.....24
Parcela / Partzela.....006



Plano de situación general / Kokapen-orokorreko plana

Plano de situación / Kokapen-planoa

FOTOGRAFÍAS / ARGAZKIAK



INFORMACIÓN / INFORMAZIOA

DATOS PRINCIPALES / DATU NAGUSIAK

Uso principal / Erabilera nagusia.....Residencial / Bizitegia
Superficie de parcela (m2) / Partzelaren azalera (m2).....931,79
Tipología edificatoria / Eraikuntzaren tipologia.....Manzana cerrada / Etxe-uharte itxi
Nº de plantas / Solairu-kopuruaS+B+4
Estado de conservación / Kontserbazio-egoera.....Buena / Ona
Año Construcción - Rehabilitación / Eraikuntza - Birgaikuntza Urtea1936
Estilo / Estilo.....Racionalista / Arrazionalista

FUENTES DE PROTECCIÓN DEL PATRIMONIO / ONDAREA BABESTEKO ITURRIAK

GV - Número de identificación / EJ - Identifikazio zenbakia.....225
GV - Bien Calificado / EJ - Kalifikatutako Ondasuna
GV - Bien Inventariado / EJ - Inbentariatutako Ondasuna
 Monumento/Monumentua Conjunto monumental / Monumento multzoa
GV - Bien propuesto para ser Declarado / EJ - Izendatu dadin proposatutako Ondasuna.....
GV - Bien propuesto para protección local / EJ - Tokiko babesa eduki dezan proposatutako Ondasuna.....
GV - Otros bienes / EJ - Bestelako Ondasunak.....

PGOU / HAPO 2001 OTRAS FUENTES

OBSERVACIONES / OHARRAK

DECRETO 89/2001_22/05-BOPV Nº106_05-06-2001. CE1 DECRETO 89/2001_22/05-BOPV Nº32_14-08-2002. CE2 DECRETO 89/2001_22/05-BOPV Nº35_19-02-2002. CE3 DECRETO 89/2001_22/05-BOPV Nº104_04-06-2002.

ORDENACIÓN / ANTOLAMENDUA

CALIFICACIÓN POR LA CAPV / EAE-KO KALIFIKAZIOA

Conjunto monumental: Area singularizada de Getxo ZONA C/Monumento multzoak: Getxoko eremu berezia C ZONA

NIVEL Y GRADO DE PROTECCIÓN / BABESAREN MAILA ETA GRADUA

Nivel 1. Protección Especial (según Decreto Grado 2. Protección Media) / 1. Maila. Babes Berezia (Dekretuaren arabera 2. Gradua. Babes ertaina)

GRADO DE AFECCIÓN / GAITZ-GRADUA

Según Decreto / Dekretuaren arabera

GRADO DE INTERVENCIÓN / ESKU-HARTZE MAILA

Según Decreto / Dekretuaren arabera



Firmado:

30/08/2024 12:45:34 GETXOKO UDALA - AYUNTAMIENTO DE GETXO

A pesar de no constar firmas manuscritas, este documento tiene validez legal. En la Página Web Municipal (http://www.getxo.eus/Oicina de Administración Electrónica), podrá obtener una copia auténtica de este documento en formato digital, mediante el Código Seguro de Verificación que aparece en el margen izquierdo. Aqiri honek eskuz idatzitako sinadurik ez izan arren, legezko balioa du. Getxoko Udaltzaren web-orrialdean (http://www.getxo.eus/administrazio elektronikoko bulegoa) aqiri honen benetako kopia eskuratu ahal duzu formatu digitalan, ezkerrean ageri den egiazapen-kode segurua erabiliz.

CSV: GET/CSV/2024/21822 pH0cXhX8H

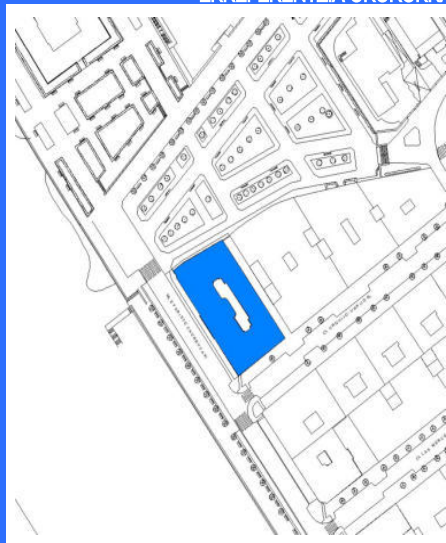
Dirección / Helbidea
Muelle Evaristo Churruga Kaia, 08

REFERENCIA GENERAL
ERREFERENTZIA OROKORRA

Polígono / Poligonoa.....068
Manzana / Etxadia.....22
Parcela / Partzela.....005



Plano de situación general / Kokapen-orokorreko planoa



Plano de situación / Kokapen-planoa

FOTOGRAFÍAS / ARGAZKIAK



INFORMACIÓN / INFORMAZIOA

DATOS PRINCIPALES / DATU NAGUSIAK

Uso principal / Erabilera nagusia.....Residencial / Bizitegia
Superficie de parcela (m2) / Partzelaren azalera (m2).....1.059,11
Tipología edificatoria / Eraikuntzaren tipologia.....Manzana cerrada / Etxe-uharte itxi
Nº de plantas / Solairu-kopuruaS+B+6
Estado de conservación / Kontserbazio-egoera.....Buena / Ona
Año Construcción - Rehabilitación / Eraikuntza - Birgaikuntza Urtea1945
Estilo / Estilo.....Clasicismo / Kasizismo

FUENTES DE PROTECCIÓN DEL PATRIMONIO / ONDAREA BABESTEKO ITURRIAK

PGOU / HAPO 2001 OTRAS FUENTES

GV - Número de identificación / EJ - Identifikazio zenbakia.....252
GV - Bien Calificado / EJ - Kalifikatutako Ondasuna
GV - Bien Inventariado / EJ - Inbentariatutako Ondasuna.....
 Monumento/Monumentua Conjunto monumental / Monumento multzoa
GV - Bien propuesto para ser Declarado / EJ - Izendatu dadin proposatutako Ondasuna.....
GV - Bien propuesto para protección local / EJ - Tokiko babesa eduki dezan proposatutako Ondasuna.....
GV - Otros bienes / EJ - Bestelako Ondasunak.....

PGOU / HAPO 2001 OTRAS FUENTES

OBSERVACIONES / OHARRAK

DECRETO 89/2001_22/05-BOPV N°106_05-06-2001. CE1 DECRETO 89/2001_22/05-BOPV N°32_14-08-2002. CE2 DECRETO 89/2001_22/05-BOPV N°35_19-02-2002. CE3 DECRETO 89/2001_22/05-BOPV N°104_04-06-2002.

ORDENACIÓN / ANTOLAMENDUA

CALIFICACIÓN POR LA CAPV / EAE-KO KALIFIKAZIOA

Conjunto monumental: Area singularizada de Getxo ZONA C/Monumento multzoak: Getxoko eremu berezia C ZONA

NIVEL Y GRADO DE PROTECCIÓN / BABESAREN MAILA ETA GRADUA

Nivel 1. Protección Especial (según Decreto Grado 2. Protección Media) / 1. Maila. Babes Berezia (Dekretuaren arabera 2. Gradua. Babes ertaina)

GRADO DE AFECCIÓN / GAITZ-GRADUA

Según Decreto / Dekretuaren arabera

GRADO DE INTERVENCIÓN / ESKU-HARTZE MAILA

Según Decreto / Dekretuaren arabera



Muelle Las Arenas-Areeta Kaia, 62, 64, 66

014/11/013-012-010

nº de referencia en el Catálogo de Patrimonio del Plan General / Erreferentzia zk. Plan Orokorren Katalogoan

Dirección / Helbidea

Muelle Las Arenas-Areeta Kaia, 62, 64, 66

REFERENCIA GENERAL

ERREFERENTZIA OROKORRA

Polígono / Poligonoa.....014
Manzana / Etxadia..... 11
Parcela / Partzela..... 013-012-010



Plano de situación general / Kokapen-orokorreko planoa



Plano de situación / Kokapen-planoa

FOTOGRAFÍAS / ARGAZKIAK



INFORMACIÓN / INFORMAZIOA

DATOS PRINCIPALES / DATU NAGUSIAK

Uso principal / Erabilera nagusia.....Residencial / Bizitegia
Superficie de parcela (m2) / Partzelaren azalera (m2).....544,93
Tipología edificatoria / Eraikuntzaren tipologia.....Casa unifamiliar / Familia bakarrekote
Nº de plantas / Solairu-kopuruaS+B+3
Estado de conservación / Kontserbazio-egoera.....Buena / Ona
Año Construcción - Rehabilitación / Eraikuntza - Birgaikuntza Urtea1915
Estilo / Estilo.....Eclepticismo / Ekleptizismoa

FUENTES DE PROTECCIÓN DEL PATRIMONIO / ONDAREA BABESTEKO ITURRIAK

GV - Número de identificación / EJ - Identifikazio zenbakia.....046
GV - Bien Calificado / EJ - Kalifikatutako Ondasuna
GV - Bien Inventariado / EJ - Inbentariatutako Ondasuna
 Monumento/Monumentua Conjunto monumental / Monumento multzoa
GV - Bien propuesto para ser Declarado / EJ - Izendatu dadin proposatutako Ondasuna.....
GV - Bien propuesto para protección local / EJ - Tokiko babesa eduki dezan proposatutako Ondasuna.....
GV - Otros bienes / EJ - Bestelako Ondasunak.....

PGOU / HAPO 2001 OTRAS FUENTES

OBSERVACIONES / OHARRAK

DECRETO 89/2001_22/05-BOPV Nº106_05-06-2001. CE1 DECRETO 89/2001_22/05-BOPV Nº32_14-08-2002. CE2 DECRETO 89/2001_22/05-BOPV Nº35_19-02-2002. CE3 DECRETO 89/2001_22/05-BOPV Nº104_04-06-2002.

ORDENACIÓN / ANTOLAMENDUA

CALIFICACIÓN POR LA CAPV / EAE-KO KALIFIKAZIOA

Conjunto monumental: Area singularizada de Getxo ZONA B/Monumento multzoak: Getxoko eremu berezia B ZONA

NIVEL Y GRADO DE PROTECCIÓN / BABESAREN MAILA ETA GRADUA

Nivel 1. Protección Especial (según Decreto Grado 3. Protección Básica) / 1. Maila. Babes Berezia (Dekretuaren arabera 3. Gradua. Oinarritzko Babesa)

GRADO DE AFECCIÓN / GAITZ-GRADUA

Según Decreto / Dekretuaren arabera

GRADO DE INTERVENCIÓN / ESKU-HARTZE MAILA

Según Decreto / Dekretuaren arabera

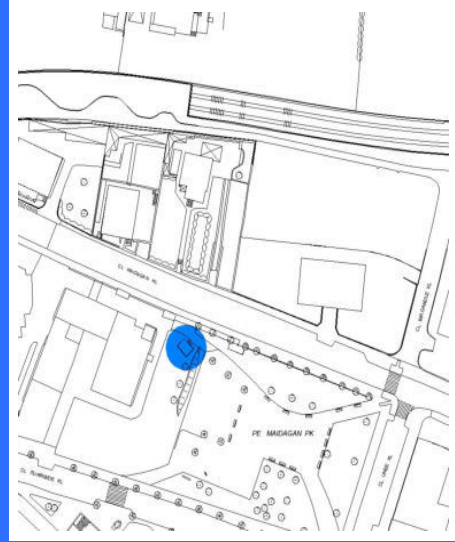
Dirección / Helbidea
Parque Maidagan Parkea, 01A

REFERENCIA GENERAL
ERREFERENTZIA OROKORRA

Polígono / Poligonoa.....
Manzana / Etxadia.....
Parcela / Partzela.....



Plano de situación general / Kokapen-orokorreko planoa



Plano de situación / Kokapen-planoa

FOTOGRAFÍAS / ARGAZKIAK



INFORMACIÓN / INFORMAZIOA

DATOS PRINCIPALES / DATU NAGUSIAK

Uso principal / Erabilera nagusia.....Infraestructura / Aspiegitura
Superficie de parcela (m2) / Partzelaren azalera (m2)..... -
Tipología edificatoria / Eraikuntzaren tipologia.....Patrimonio industrial / Ondare industrialia
Nº de plantas / Solairu-kopurua
Estado de conservación / Kontserbazio-egoera.....Regular / Erdipurdi
Año Construcción - Rehabilitación / Eraikuntza - Birgaikuntza Urtea 1900
Estilo / Estilo.....

FUENTES DE PROTECCIÓN DEL PATRIMONIO / ONDAREA BABESTEKO ITURRIAK

GV - Número de identificación / EJ - Identifikazio zenbakia..... 262.5
GV - Bien Calificado / EJ - Kalifikatutako Ondasuna
GV - Bien Inventariado / EJ - Inbentariatutako Ondasuna.....
 Monumento/Monumentua Conjunto monumental / Monumento multzoa
GV - Bien propuesto para ser Declarado / EJ - Izendatu dadin proposatutako Ondasuna.....
GV - Bien propuesto para protección local / EJ - Tokiko babesa eduki dezan proposatutako Ondasuna.....
GV - Otros bienes / EJ - Bestelako Ondasunak.....

PGOU / HAPO 2001 OTRAS FUENTES

OBSERVACIONES / OHARRAK

DECRETO 69/2022_31/05-BOPV N°102_24-06-2022

ORDENACIÓN / ANTOLAMENDUA

CALIFICACIÓN POR LA CAPV / EAE-KO KALIFIKAZIOA

Conjunto monumental / Monumento multzoa

NIVEL Y GRADO DE PROTECCIÓN / BABESAREN MAILA ETA GRADUA

Nivel 1. Protección Especial / 1. Maila. Babes Berezia

GRADO DE AFECCIÓN / GAITZ-GRADUA

Según Decreto / Dekretuaren arabera

GRADO DE INTERVENCIÓN / ESKU-HARTZE MAILA

Según Decreto / Dekretuaren arabera



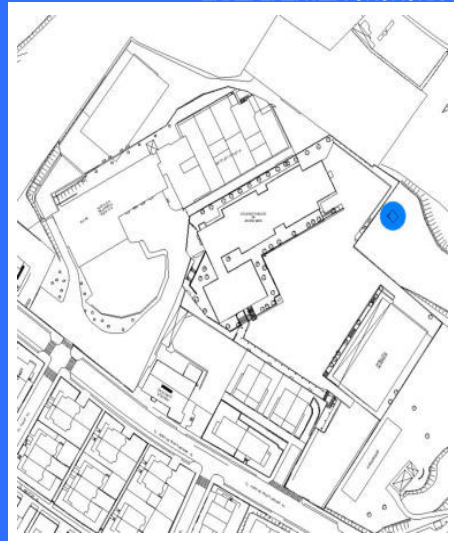
Dirección / Helbidea
Peña de Santa Marina s/n

REFERENCIA GENERAL
ERREFERENTZIA OROKORRA

Polígono / Poligono.....
Manzana / Etxadia.....
Parcela / Partzela.....



Plano de situación general / Kokapen-orokorreko planoa



Plano de situación / Kokapen-planoa

FOTOGRAFÍAS / ARGAZKIAK



INFORMACIÓN / INFORMAZIOA

DATOS PRINCIPALES / DATU NAGUSIAK

Uso principal / Erabilera nagusia..... Infraestructura / Aspiegitura
Superficie de parcela (m2) / Partzelaren azalera (m2)..... -
Tipología edificatoria / Eraikuntzaren tipologia..... Patrimonio industrial / Ondare industrial
Nº de plantas / Solairu-kopurua
Estado de conservación / Kontserbazio-egoera..... Mala / Txarra
Año Construcción - Rehabilitación / Eraikuntza - Birgaikuntza Urtea 1900
Estilo / Estilo.....

FUENTES DE PROTECCIÓN DEL PATRIMONIO / ONDAREA BABESTEKO ITURRIAK

GV - Número de identificación / EJ - Identifikazio zenbakia..... 262.3
GV - Bien Calificado / EJ - Kalifikatutako Ondasuna
GV - Bien Inventariado / EJ - Inbentariatutako Ondasuna
 Monumento/Monumentua Conjunto monumental / Monumento multzoa
GV - Bien propuesto para ser Declarado / EJ - Izendatu dadin proposatutako Ondasuna.....
GV - Bien propuesto para protección local / EJ - Tokiko babesa eduki dezan proposatutako Ondasuna.....
GV - Otros bienes / EJ - Bestelako Ondasunak.....

PGOU / HAPO 2001 OTRAS FUENTES

OBSERVACIONES / OHARRAK

DECRETO 69/2022_31/05-BOPV Nº102_24-06-2022
Dentro del Sector ANU S-03 / ANU S-03 Sektorearen barruan.

ORDENACIÓN / ANTOLAMENDUA

CALIFICACIÓN POR LA CAPV / EAE-KO KALIFIKAZIOA

Conjunto monumental / Monumento multzoa

NIVEL Y GRADO DE PROTECCIÓN / BABESAREN MAILA ETA GRADUA

Nivel 1. Protección Especial / 1. Maila. Babes Berezia

GRADO DE AFECCIÓN / GAITZ-GRADUA

Según Decreto / Dekretuaren arabera

GRADO DE INTERVENCIÓN / ESKU-HARTZE MAILA

Según Decreto / Dekretuaren arabera

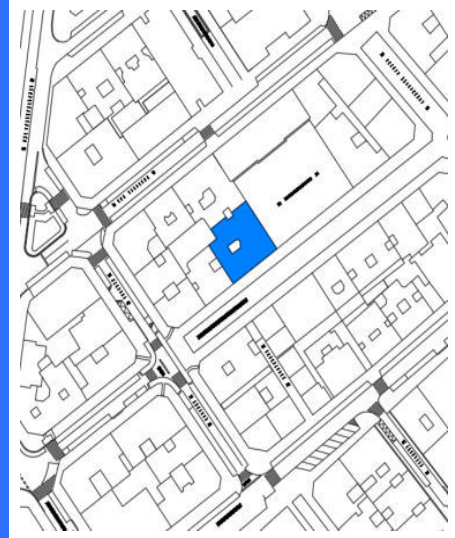
Dirección / Helbidea
Plaza Escuelas-Eskolak Plaza, 01

REFERENCIA GENERAL
ERREFERENTZIA OROKORRA

Polígono / Poligonoa.....068
Manzana / Etxadia.....12
Parcela / Partzela.....011



Plano de situación general / Kokapen-orokorreko planoa



Plano de situación / Kokapen-planoa

FOTOGRAFÍAS / ARGAZKIAK



INFORMACIÓN / INFORMAZIOA

DATOS PRINCIPALES / DATU NAGUSIAK

Uso principal / Erabilera nagusia.....Residencial / Bizitegia
Superficie de parcela (m2) / Partzelaren azalera (m2).....425,88
Tipología edificatoria / Eraikuntzaren tipologia.....Bloque lineal / Lerro-bloke mota
Nº de plantas / Solairu-kopuruaB+5
Estado de conservación / Kontserbazio-egoera.....Buena / Ona
Año Construcción - Rehabilitación / Eraikuntza - Birgaikuntza Urtea1925
Estilo / Estilo.....

FUENTES DE PROTECCIÓN DEL PATRIMONIO / ONDAREA BABESTEKO ITURRIAK

GV - Número de identificación / EJ - Identifikazio zenbakia.....031
GV - Bien Calificado / EJ - Kalifikatutako Ondasuna
GV - Bien Inventariado / EJ - Inbentariatutako Ondasuna.....
 Monumento/Monumentua Conjunto monumental / Monumento multzoa
GV - Bien propuesto para ser Declarado / EJ - Izendatu dadin proposatutako Ondasuna..... X
GV - Bien propuesto para protección local / EJ - Tokiko babesa eduki dezan proposatutako Ondasuna.....
GV - Otros bienes / EJ - Bestelako Ondasunak.....

PGOU / HAPO 2001 OTRAS FUENTES

OBSERVACIONES / OHARRAK

ORDENACIÓN / ANTOLAMENDUA

CALIFICACIÓN POR LA CAPV / EAE-KO KALIFIKAZIOA

NIVEL Y GRADO DE PROTECCIÓN / BABESAREN MAILA ETA GRADUA

Nivel 3. Protección Básica / 3. Maila. Oinarrizko Babesa

GRADO DE AFECCIÓN / GAITZ-GRADUA

Envolvente de edificio en su integridad, portal y escalera comunitaria / Eraikinaren ingurutzailea bere osotasunean, atari eta atariko eskailera

GRADO DE INTERVENCIÓN / ESKU-HARTZE MAILA

1. Restauración conservadora / Zaharberitze kontserbatzailea



Plaza Escuelas-Eskolak Plaza, 02

068/12/002

n° de referencia en el Catálogo de Patrimonio del Plan General / Erreferentzia zk. Plan Orokorren Katalogoan

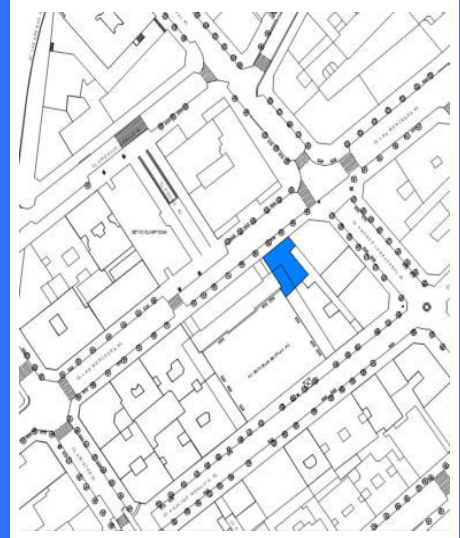
Dirección / Helbidea
Plaza Escuelas-Eskolak Plaza, 02

REFERENCIA GENERAL
ERREFERENTZIA OROKORRA

Polígono / Poligonoa.....068
Manzana / Etxadia.....12
Parcela / Partzela.....002



Plano de situación general / Kokapen-orokorreko plano



Plano de situación / Kokapen-planoa

FOTOGRAFÍAS / ARGAZKIAK



INFORMACIÓN / INFORMAZIOA

DATOS PRINCIPALES / DATU NAGUSIAK

Uso principal / Erabilera nagusia.....Residencial / Bizitegia
Superficie de parcela (m2) / Partzelaren azalera (m2).....187,44
Tipología edificatoria / Eraikuntzaren tipologia.....Bloque lineal / Lerro-bloke mota
Nº de plantas / Solairu-kopuruaS+B+5
Estado de conservación / Kontserbazio-egoera.....Buena / Ona
Año Construcción - Rehabilitación / Eraikuntza - Birgaikuntza Urtea1910
Estilo / Estilo.....

FUENTES DE PROTECCIÓN DEL PATRIMONIO / ONDAREA BABESTEKO ITURRIAK

GV - Número de identificación / EJ - Identifikazio zenbakia.....032
GV - Bien Calificado / EJ - Kalifikatutako Ondasuna
GV - Bien Inventariado / EJ - Inbentariatutako Ondasuna.....
 Monumento/Monumentua Conjunto monumental / Monumento multzoa
GV - Bien propuesto para ser Declarado / EJ - Izendatu dadin proposatutako Ondasuna.....
GV - Bien propuesto para protección local / EJ - Tokiko babesa eduki dezan proposatutako Ondasuna.....
GV - Otros bienes / EJ - Bestelako Ondasunak.....

PGOU / HAPO 2001 OTRAS FUENTES

OBSERVACIONES / OHARRAK

ORDENACIÓN / ANTOLAMENDUA

CALIFICACIÓN POR LA CAPV / EAE-KO KALIFIKAZIOA

NIVEL Y GRADO DE PROTECCIÓN / BABESAREN MAILA ETA GRADUA

Nivel 4. Protección Municipal / 4. Maila. Udal Babesa

GRADO DE AFECCIÓN / GAITZ-GRADUA

Envolvente de edificio en su integridad / Eraikinaren ingurutzailea bere osotasunean

GRADO DE INTERVENCIÓN / ESKU-HARTZE MAILA

2. Consolidación / Sendotzea - 3. Reforma / Berritatzzea

Dirección / Helbidea
Plaza Escuelas-Eskolak Plaza, 03

REFERENCIA GENERAL
ERREFERENTZIA OROKORRA

Polígono / Poligonoa.....068
Manzana / Etxadia.....12
Parcela / Partzela.....005



Plano de situación general / Kokapen-orokorreko planoak



Plano de situación / Kokapen-planoak

FOTOGRAFÍAS / ARGAZKIAK



INFORMACIÓN / INFORMAZIOA

DATOS PRINCIPALES / DATU NAGUSIAK

Uso principal / Erabilera nagusia.....Residencial / Bizitegia
Superficie de parcela (m2) / Partzelaren azalera (m2).....391,65
Tipología edificatoria / Eraikuntzaren tipologia.....Bloque lineal / Lerro-bloke mota
Nº de plantas / Solairu-kopuruaS+B+5
Estado de conservación / Kontserbazio-egoera.....Buena / Ona
Año Construcción - Rehabilitación / Eraikuntza - Birgaikuntza Urtea1925
Estilo / Estilo.....

FUENTES DE PROTECCIÓN DEL PATRIMONIO / ONDAREA BABESTEKO ITURRIAK

GV - Número de identificación / EJ - Identifikazio zenbakia.....033
GV - Bien Calificado / EJ - Kalifikatutako Ondasuna
GV - Bien Inventariado / EJ - Inbentariatutako Ondasuna.....
 Monumento/Monumentua Conjunto monumental / Monumento multzoa
GV - Bien propuesto para ser Declarado / EJ - Izendatu dadin proposatutako Ondasuna..... X
GV - Bien propuesto para protección local / EJ - Tokiko babesa eduki dezan proposatutako Ondasuna.....
GV - Otros bienes / EJ - Bestelako Ondasunak.....

PGOU / HAPO 2001 OTRAS FUENTES

OBSERVACIONES / OHARRAK

ORDENACIÓN / ANTOLAMENDUA

CALIFICACIÓN POR LA CAPV / EAE-KO KALIFIKAZIOA

NIVEL Y GRADO DE PROTECCIÓN / BABESAREN MAILA ETA GRADUA

Nivel 3. Protección Básica / 3. Maila. Oinarrizko Babesa

GRADO DE AFECCIÓN / GAITZ-GRADUA

Envolvente de edificio en su integridad, portal y escalera comunitaria / Eraikinaren ingurutzailea bere osotasunean, atari eta atariko eskailera

GRADO DE INTERVENCIÓN / ESKU-HARTZE MAILA

1. Restauración conservadora / Zaharbertitze kontserbatzailea



Iglesia de San Ignacio

073/31/001

nº de referencia en el Catálogo de Patrimonio del Plan General / Erreferentzia zk. Plan Orokorren Katalogoan

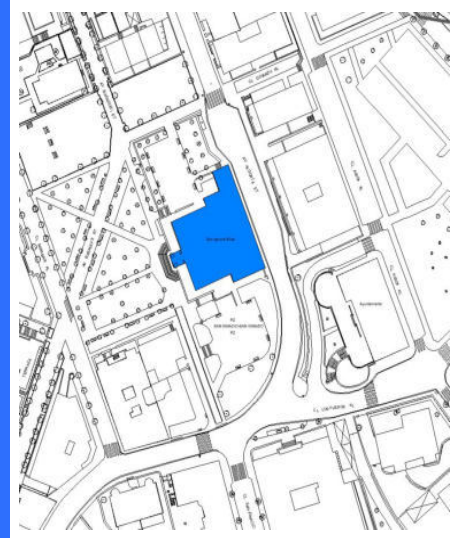
Dirección / Helbidea
Plaza San Ignacio-San Ignazio Plaza,
01A

REFERENCIA GENERAL
ERREFERENTZIA OROKORRA

Polígono / Poligonoa.....073
Manzana / Etxadia.....31
Parcela / Partzela.....001



Plano de situación general / Kokapen-orokorreko planoak



Plano de situación / Kokapen-planoak

FOTOGRAFÍAS / ARGAZKIAK



INFORMACIÓN / INFORMAZIOA

DATOS PRINCIPALES / DATU NAGUSIAK

Uso principal / Erabilera nagusia.....Dotacional / Zuzkidura
Superficie de parcela (m2) / Partzelaren azalera (m2).....1.182,28
Tipología edificatoria / Eraikuntzaren tipologia.....Religiosa / Erligiosoa
Nº de plantas / Solairu-kopuruaS+B+2
Estado de conservación / Kontserbazio-egoera.....Buena / Ona
Año Construcción - Rehabilitación / Eraikuntza - Birgaikuntza Urtea1892
Estilo / Estilo.....Ecléctico, Historicismo, Neogótico / Eklektizismoa, Historizismoa, Gotiko berria

FUENTES DE PROTECCIÓN DEL PATRIMONIO / ONDAREA BABESTEKO ITURRIAK

GV - Número de identificación / EJ - Identifikazio zenbakia.....175
GV - Bien Calificado / EJ - Kalifikatutako Ondasuna
GV - Bien Inventariado / EJ - Inbentariatutako Ondasuna
 Monumento/Monumentua Conjunto monumental / Monumento multzoa
GV - Bien propuesto para ser Declarado / EJ - Izendatu dadin proposatutako Ondasuna.....
GV - Bien propuesto para protección local / EJ - Tokiko babesa eduki dezan proposatutako Ondasuna.....
GV - Otros bienes / EJ - Bestelako Ondasunak.....

PGOU / HAPO 2001 OTRAS FUENTES

OBSERVACIONES / OHARRAK

DECRETO 89/2001_22/05-BOPV Nº106_05-06-2001. CE1 DECRETO 89/2001_22/05-BOPV Nº32_14-08-2002. CE2 DECRETO 89/2001_22/05-BOPV Nº35_19-02-2002. CE3 DECRETO 89/2001_22/05-BOPV Nº104_04-06-2002.

ORDENACIÓN / ANTOLAMENDUA

CALIFICACIÓN POR LA CAPV / EAE-KO KALIFIKAZIOA

Conjunto monumental: Area singularizada de Getxo ZONA B/Monumento multzoak: Getxoko eremu berezia B ZONA

NIVEL Y GRADO DE PROTECCIÓN / BABESAREN MAILA ETA GRADUA

Nivel 1. Protección Especial (según Decreto Grado 1. Protección Especial) / 1. Maila. Babes Berezia (Dekretuaren arabera 1. Gradua, Babes Berezia)

GRADO DE AFECCIÓN / GAITZ-GRADUA

Según Decreto / Dekretuaren arabera

GRADO DE INTERVENCIÓN / ESKU-HARTZE MAILA

Según Decreto / Dekretuaren arabera



Firmado:

30/08/2024 12:45:34 GETXOKO UDALA - AYUNTAMIENTO DE GETXO

A pesar de no constar firmas manuscritas, este documento tiene validez legal. En la Página Web Municipal (http://www.getxo.eus/Oficina de Administración Electrónica), podrá obtener una copia auténtica de este documento en formato digital, mediante el Código Seguro de Verificación que aparece en el margen izquierdo.

Agiri honek eskuz idatzitako sinadurik ez izan arren, legezko balioa du. Getxoko Udaltzaren web-orrialdean (http://www.getxo.eus/administrazio elektronikoko bulegoa) agiri honen benetako kopia eskuratu ahal duzu formatu digitalan, ezkerrean ageri den egiazapen-kode segurua erabiliz.

CSV: GET/CSV/2024/21822 pH0cXhX8H

Dirección / Helbidea
Plaza San Nikolas Plaza, 01

REFERENCIA GENERAL
ERREFERENTZIA OROKORRA

Polígono / Poligonoa.....035
Manzana / Etxadia.....03
Parcela / Partzela.....009



Plano de situación general / Kokapen-orokorre planoa



Plano de situación / Kokapen-planoa

FOTOGRAFÍAS / ARGAZKIAK



INFORMACIÓN / INFORMAZIOA

DATOS PRINCIPALES / DATU NAGUSIAK

Uso principal / Erabilera nagusia..... Equipamental privado / Ekipamendu pribatua
Superficie de parcela (m2) / Partzelaren azalera (m2)..... 1.343
Tipología edificatoria / Eraikuntzaren tipologia..... Religiosa / Erligiosoa
Nº de plantas / Solairu-kopurua S+B+4
Estado de conservación / Kontserbazio-egoera..... Buena / Ona
Año Construcción - Rehabilitación / Eraikuntza - Birgaikuntza Urtea 1863
Estilo / Estilo..... Neoclasicismo / Neoklasizismoa

FUENTES DE PROTECCIÓN DEL PATRIMONIO / ONDAREA BABESTEKO ITURRIAK

GV - Número de identificación / EJ - Identifikazio zenbakia..... 189
GV - Bien Calificado / EJ - Kalifikatutako Ondasuna
GV - Bien Inventariado / EJ - Inbentariatutako Ondasuna.....
 Monumento/Monumentua Conjunto monumental / Monumento multzoa
GV - Bien propuesto para ser Declarado / EJ - Izendatu dadin proposatutako Ondasuna..... X
GV - Bien propuesto para protección local / EJ - Tokiko babesa eduki dezan proposatutako Ondasuna.....
GV - Otros bienes / EJ - Bestelako Ondasunak.....

PGOU / HAPO 2001 X OTRAS FUENTES

OBSERVACIONES / OHARRAK

ORDENACIÓN / ANTOLAMENDUA

CALIFICACIÓN POR LA CAPV / EAE-KO KALIFIKAZIOA

NIVEL Y GRADO DE PROTECCIÓN / BABESAREN MAILA ETA GRADUA

Nivel 3. Protección Básica / 3. Maila. Oinarrizko Babesa

GRADO DE AFECCIÓN / GAITZ-GRADUA

Edificio completo en su integridad / Eraikin guztia bere osotasunean

GRADO DE INTERVENCIÓN / ESKU-HARTZE MAILA

1. Restauración conservadora / Zaharbertitze kontserbatzailea



Ermita de Santa Ana

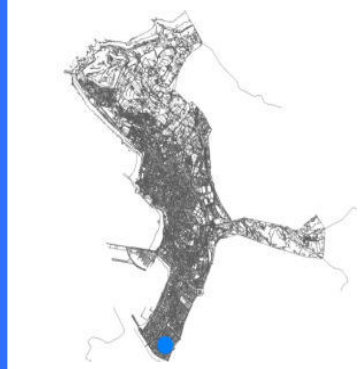
070/06/003

nº de referencia en el Catálogo de Patrimonio del Plan General / Erreferentzia zk. Plan Orokorren Katalogoan

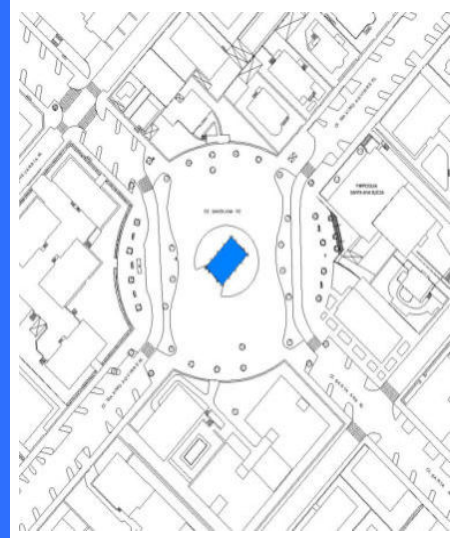
Dirección / Helbidea
Plaza Santa Ana Plaza, 01A

REFERENCIA GENERAL
ERREFERENTZIA OROKORRA

Polígono / Poligonoa.....070
Manzana / Etxadia.....06
Parcela / Partzela.....003



Plano de situación general / Kokapen-orokorreko plano



Plano de situación / Kokapen-planoa

FOTOGRAFÍAS / ARGAZKIAK



INFORMACIÓN / INFORMAZIOA

DATOS PRINCIPALES / DATU NAGUSIAK

Uso principal / Erabilera nagusia..... Equipamental privado / Ekipamendu pribatua
Superficie de parcela (m2) / Partzelaren azalera (m2)..... 125,51
Tipología edificatoria / Eraikuntzaren tipologia..... Religiosa / Erljijsosa
Nº de plantas / Solairu-kopurua B
Estado de conservación / Kontserbazio-egoera..... Buena / Ona
Año Construcción - Rehabilitación / Eraikuntza - Birgaikuntza Urtea 1850
Estilo / Estilo..... Neogotico / neogotikoa

FUENTES DE PROTECCIÓN DEL PATRIMONIO / ONDAREA BABESTEKO ITURRIAK

GV - Número de identificación / EJ - Identifikazio zenbakia..... 010
GV - Bien Calificado / EJ - Kalifikatutako Ondasuna
GV - Bien Inventariado / EJ - Inbentariatutako Ondasuna.....
 Monumento/Monumentua Conjunto monumental / Monumento multzoa
GV - Bien propuesto para ser Declarado / EJ - Izendatu dadin proposatutako Ondasuna.....
GV - Bien propuesto para protección local / EJ - Tokiko babesa eduki dezan proposatutako Ondasuna.....
GV - Otros bienes / EJ - Bestelako Ondasunak.....

PGOU / HAPO 2001 OTRAS FUENTES

OBSERVACIONES / OHARRAK

ORDENACIÓN / ANTOLAMENDUA

CALIFICACIÓN POR LA CAPV / EAE-KO KALIFIKAZIOA

NIVEL Y GRADO DE PROTECCIÓN / BABESAREN MAILA ETA GRADUA

Nivel 3. Protección Básica / 3. Maila. Oinarrizko Babesa

GRADO DE AFECCIÓN / GAITZ-GRADUA

Edificio completo en su integridad / Eraikin guztia bere osotasunean

GRADO DE INTERVENCIÓN / ESKU-HARTZE MAILA

1. Restauración conservadora / Zaharbertitze kontserbatzailea



Firmado:

30/08/2024 12:45:34 GETXOKO UDALA - AYUNTAMIENTO DE GETXO

A pesar de no constar firmas manuscritas, este documento tiene validez legal. En la Página Web Municipal (http://www.getxo.eus/Oficina de Administración Electrónica), podrá obtener una copia auténtica de este documento en formato digital, mediante el Código Seguro de Verificación que aparece en el margen izquierdo.

Ajuri honek eskuz idatzitako sinadurik ez izenperik ez duen arren, legezko balioa du. Getxoko Udaltaren web-orrialdean (http://www.getxo.eus/administrazio elektronikoko bulegoa) agiri honen benetako kopia eskuratu ahal duzu formatu digitalan, ezkerrean ageri den egiaztapen-kode segurua erabiliz.

CSV: GET/CSV/2024/21822 pH0cXhX8H



Zubizarreta y Mingoya Smith

068/27/003

nº de referencia en el Catálogo de Patrimonio del Plan General / Erreferentzia zk. Plan Orokorren Katalogoan

Dirección / Helbidea
Plaza Zubiko Enparantza Plaza, 08

REFERENCIA GENERAL
ERREFERENTZIA OROKORRA

Polígono / Poligonoa.....068
Manzana / Etxadia.....27
Parcela / Partzela.....003



Plano de situación general / Kokapen-orokorreko planoa



Plano de situación / Kokapen-planoa

FOTOGRAFÍAS / ARGAZKIAK



INFORMACIÓN / INFORMAZIOA

DATOS PRINCIPALES / DATU NAGUSIAK

Uso principal / Erabilera nagusia.....Residencial / Bizitegia
Superficie de parcela (m2) / Partzelaren azalera (m2).....649,86
Tipología edificatoria / Eraikuntzaren tipologia.....Bloque lineal / Lerro-bloke mota
Nº de plantas / Solairu-kopuruaS+B+6
Estado de conservación / Kontserbazio-egoera.....Buena / Ona
Año Construcción - Rehabilitación / Eraikuntza - Birgaikuntza Urtea1965
Estilo / Estilo.....

FUENTES DE PROTECCIÓN DEL PATRIMONIO / ONDAREA BABESTEKO ITURRIAK

GV - Número de identificación / EJ - Identifikazio zenbakia.....
GV - Bien Calificado / EJ - Kalifikatutako Ondasuna
GV - Bien Inventariado / EJ - Inbentariatutako Ondasuna.....
 Monumento/Monumentua Conjunto monumental / Monumento multzoa
GV - Bien propuesto para ser Declarado / EJ - Izendatu dadin proposatutako Ondasuna.....
GV - Bien propuesto para protección local / EJ - Tokiko babesa eduki dezan proposatutako Ondasuna.....
GV - Otros bienes / EJ - Bestelako Ondasunak.....

PGOU / HAPO 2001 OTRAS FUENTES

OBSERVACIONES / OHARRAK

ORDENACIÓN / ANTOLAMENDUA

CALIFICACIÓN POR LA CAPV / EAE-KO KALIFIKAZIOA

NIVEL Y GRADO DE PROTECCIÓN / BABESAREN MAILA ETA GRADUA

Nivel 4. Protección Municipal / 4. Maila. Udal Babesa

GRADO DE AFECCIÓN / GAITZ-GRADUA

Envolvente de edificio en su integridad, portal y escalera comunitaria / Eraikinaren ingurutzailea bere osotasunean, atari eta atariko eskailera

GRADO DE INTERVENCIÓN / ESKU-HARTZE MAILA

2. Consolidación / Sendotzea - 3. Reforma / Berriztatzea



Firmado:

30/08/2024 12:45:34 GETXOKO UDALA - AYUNTAMIENTO DE GETXO

CSV: GET/CSV/2024/21822 pH0cXhX8H

A pesar de no constar firmas manuscritas, este documento tiene validez legal. En la Página Web Municipal (http://www.getxo.eus/Oficina de Administración Electrónica), podrá obtener una copia auténtica de este documento en formato digital, mediante el Código Seguro de Verificación que aparece en el margen izquierdo.

Agiiri honek eskuz idatzitako sinadurik ez izenperik ez duen arren, legezko balioa du. Getxoko Udaltaren web-orrialdeitik (http://www.getxo.eus/administrazio elektronikoko bulegoa) agiri honen benetakoa kopia eskuratu ahal duzu formatu digitalaren, ezkerrealdean ageri den egiaztapen-kode segurua erabiliz.