




A pesar de no constar firmas manuscritas, este documento tiene validez legal. En la Página Web Municipal (https://www.getxo.eus/validardocumentos) podrá obtener una copia auténtica de este documento en formato digital, mediante el Código Seguro de Verificación que aparece en el margen izquierdo.

CSV: GET/CSV/2024/21534 uSYEBB2a9d

<ul style="list-style-type: none"> ■ A / Alubiarrá / Aluvial ■ AC1 / 10 m baino gutxiagoko labarra / Acantilados de menos de 10 m ■ C / Harrobia / Cantera ■ CB / Bloke-kolubiala / Coluvial de bloques ■ DA / Harea zahararren metaketa / Depósito de arena antiguo ■ EI / Indusketako edota hondakindegiko gunea / Zona de excavaciones o/y escombreras ■ EMBALSE / Urtegia / Embalse ■ ES / Hondakindegia eta betegarriak / Escombreras y rellenos ■ IA / Marea arteko hareatsua / Intermareal arenoso ■ LC / Lapiaz estalia / Lapiaz cubierto ■ PA / Abrasio-plataforma / Plataforma de abrasión ■ PC / Uharri-hondartza / Playa de cantos ■ PY / Hondartza / Playa ■ SA / Lautze-gainazal netoa / Superficie de aplanamiento neta ■ ZA / Isolatutako gunea / Zona aislada 	<p>   </p> <p> Getxoko HAPOnen IEE EAE del PGOU de Getxo </p> <p style="font-size: small;"> ASESORIA E INVESTIGACION MEDIOAMBIENTAL </p> <p style="text-align: center;">  </p> <p> GEOMORFOLOGIA / GEOMORFOLOGÍA </p> <p> 7. planoá Plano nº 7 </p> <p style="text-align: right;"> 2024ko uztailla Julio 2024 </p>
--	---

Iturria: EAEko Ingurumen Kartografia | Fuente: Cartografía Ambiental de la CAPV