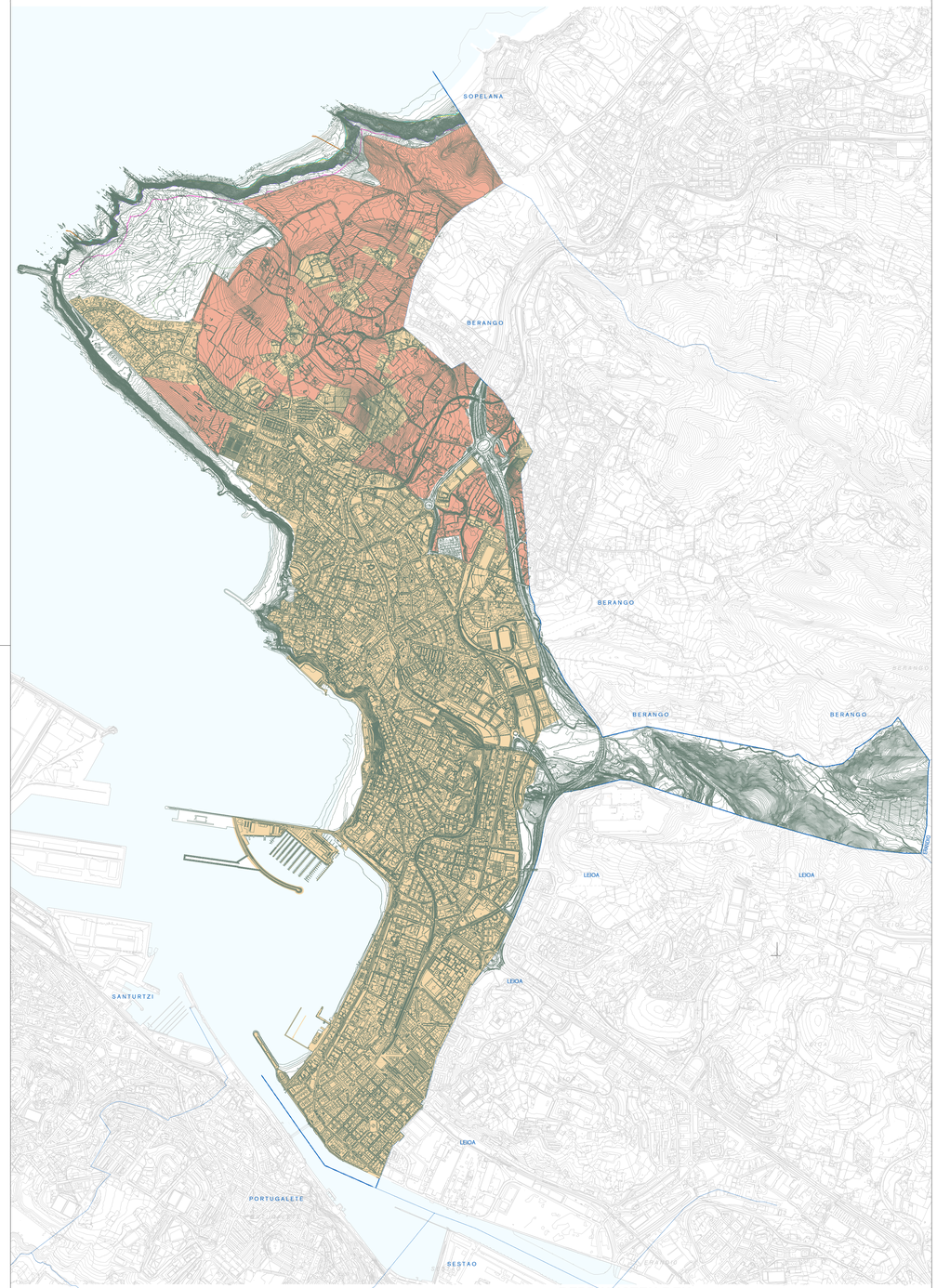

BERRIKUSTEN DEN HAPOAREN PLANOA

PLANO DEL PGOU QUE SE REVISA

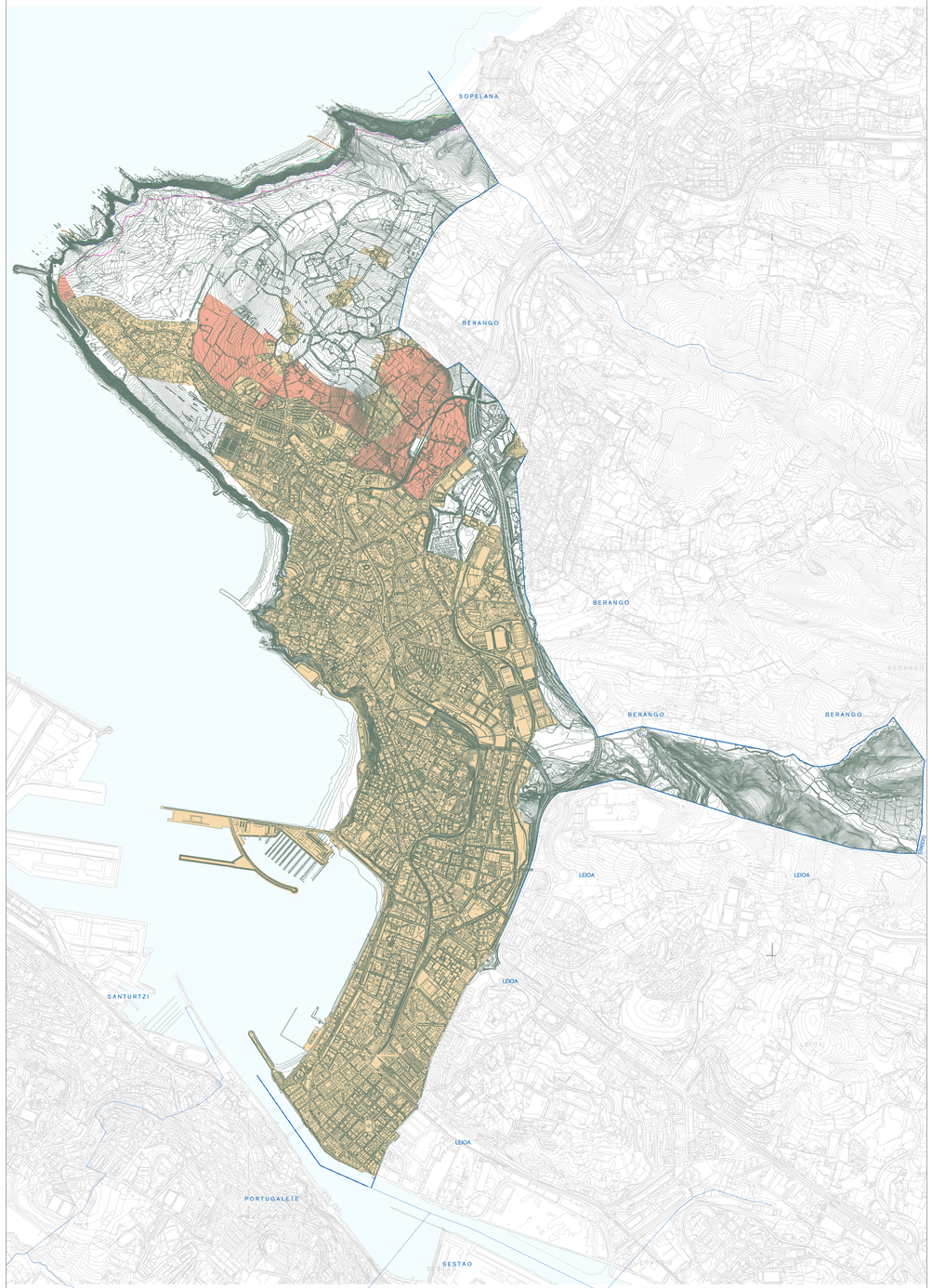

PROPOSAMENA

PROPUESTA

Zerrendak

Leyendas

LURZORUAREN SAILKAPENA

CLASIFICACIÓN DEL SUELO

Hiri-lurzoruaren	Suelo urbano
Lurzoru urbanizagarria	Suelo urbanizable
Lurzoru urbanizaezina	Suelo no urbanizable

kostaldeak:	Costas:
ILIBren mugaketa-lerroa (onartuta)	Línea de deslinde del DPMT (aprobado)
Zortasunaren muga-lerroa (onartuta)	Línea límite de servidumbre (aprobado)
Itsasbazterreko lerroa	Línea de ribera de mar
Itsasora igarobideko zortasun-lerroa	Línea de servidumbre de tránsito al mar
Eraginpeko gunearen lerroa	Línea de zona de influencia
Itsasora heltzeko oinezkoen zortasuna	Servidumbre de acceso peatonal al mar
Itsasora heltzeko ibilgailuen trafikoko zortasuna	Servidumbre de acceso de tráfico rodado al mar

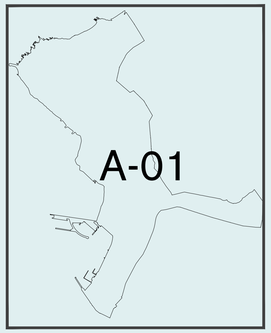

fasea / fase

hasierako onespena — aprobación inicial

planoaren izena / nombre del plano

LABURPEN EXEKUTIBOA — **RESUMEN EJECUTIVO**

RE 00

LURZORUAREN SAILKAPENA — A-01 — **CLASIFICACIÓN DEL SUELO**

eskala / escala: A 1 : S E, A 3 : S E

dokumentuaren data / fecha del documento: IRAILA 2022 SEPTIEMBRE

GETXOko UDALA — AYUNTAMIENTO DE GETXO

Hiri Antolamenduko Plan Orokorra — Plan General de Ordenación Urbana

erredaktore taldea: equipo redactor:

HAPO PGOU GETXO

UTE PGOU GETXO